

BOLETIM DIÁRIO COVID-19 NO AMAZONAS 14/12/2020

Municípios	Casos			Nº de óbitos	Incidência (casos/100.000)	Mortalidade (óbitos/100.000)	Letalidade
	Notificados	Confirmados (3)	% de participação por Município				
AMAZONAS	472.319	187.279	100%	5.011	4.518,63	120,90	2,68%
MANAUS	225.554	74.874	39,98%	3.194	3.430,24	146,33	4,27%
INTERIOR	246.765	112.405	60,02%	1.817	5.729,59	92,62	1,62%
01 Coari	17.552	8.123	4,34%	121	9.545,58	142,19	1,49%
02 Parintins	24.701	6.963	3,72%	157	6.093,30	137,39	2,25%
03 São Gabriel da Cachoeira	7.512	4.937	2,64%	58	10.835,31	127,29	1,17%
04 Tefé	4.835	4.648	2,48%	105	7.766,21	175,44	2,26%
05 Manacapuru	9.910	4.435	2,37%	168	4.554,46	172,53	3,79%
06 Humaitá	9.885	4.398	2,35%	80	7.984,75	145,24	1,82%
07 Caruarí	9.660	3.688	1,97%	23	13.034,57	81,29	0,62%
08 Presidente Figueiredo	10.073	3.502	1,87%	36	9.652,97	99,23	1,03%
09 Lábrea	3.950	3.456	1,85%	44	7.501,79	95,51	1,27%
10 Iranduba	9.016	2.959	1,58%	60	6.126,80	124,23	2,03%
11 Barcelos	6.333	2.884	1,54%	28	10.486,51	101,81	0,97%
12 Itacoatiara	8.939	2.787	1,49%	95	2.750,23	93,75	3,41%
13 Eirunepé	5.470	2.618	1,40%	11	7.422,11	31,19	0,42%
14 IPIXUNA	5.369	2.595	1,39%	12	8.740,61	40,42	0,46%
15 Santa Isabel do Rio Negro	2.949	2.353	1,26%	21	9.353,63	83,48	0,89%
16 Maúés	5.931	2.226	1,19%	49	3.483,30	76,68	2,20%
17 Careiro	4.060	2.191	1,17%	25	5.785,74	66,02	1,14%
18 São Paulo de Olivença	3.698	2.100	1,12%	27	5.343,65	68,70	1,29%
19 Tabatinga	3.691	1.997	1,07%	87	3.032,93	132,13	4,36%
20 Rio Preto da Eva	5.020	1.911	1,02%	24	5.730,65	71,97	1,26%
21 Boca do Acre	4.087	1.887	1,01%	16	5.500,17	46,64	0,85%
22 Benjamin Constant	3.388	1.768	0,94%	46	4.113,16	107,02	2,60%
23 Manicoré	4.484	1.600	0,85%	36	2.869,90	64,57	2,25%
24 Autazes	4.010	1.576	0,84%	38	3.983,32	96,04	2,41%
25 Atalaia do Norte	3.430	1.538	0,82%	4	7.720,50	20,08	0,26%
26 Itapiranga	2.900	1.507	0,80%	12	16.473,55	131,18	0,80%
27 Pauni	5.786	1.472	0,79%	6	7.577,47	30,89	0,41%
28 Barreirinha	3.712	1.438	0,77%	27	4.488,00	84,27	1,88%
29 Nova Olinda do Norte	2.128	1.420	0,76%	29	3.799,03	77,59	2,04%
30 Alvarães	2.440	1.416	0,76%	22	8.827,38	137,15	1,55%
31 Urucurituba	2.780	1.364	0,73%	10	5.913,72	43,36	0,73%
32 Santo Antônio do Içá	2.027	1.345	0,72%	28	6.226,28	129,62	2,08%
33 Tapauá	3.127	1.323	0,71%	10	7.711,59	58,29	0,76%
34 Anori	2.195	1.237	0,66%	15	5.887,67	71,39	1,21%
35 Fonte Boa	1.939	1.095	0,58%	19	6.218,41	107,90	1,74%
36 Anamá	2.656	1.085	0,58%	1	7.969,74	7,35	0,09%
37 Beruri	2.006	1.063	0,57%	12	5.401,70	60,98	1,13%
38 Uarini	1.930	1.054	0,56%	14	7.784,34	103,40	1,33%
39 Amaturá	1.288	1.032	0,55%	10	8.945,91	86,69	0,97%
40 Guajará	1.725	980	0,52%	15	5.876,00	89,94	1,53%
41 Envira	2.649	979	0,52%	2	4.886,94	9,98	0,20%
42 Marã	1.946	969	0,52%	7	5.317,16	38,41	0,72%
43 Nhamundá	2.185	966	0,52%	16	4.562,41	75,57	1,66%
44 Urucará	1.500	935	0,50%	15	5.751,72	92,27	1,60%
45 Novo Airão	2.488	920	0,49%	12	4.729,10	61,68	1,30%
46 Borba	2.378	846	0,45%	23	2.055,34	55,88	2,72%
47 Novo Aripuanã	880	834	0,45%	14	3.252,22	54,59	1,68%
48 Canutama	895	769	0,41%	6	4.920,34	38,39	0,78%
49 Silves	1.179	763	0,41%	7	8.319,70	76,33	0,92%
50 São Sebastião do Uatumã	1.050	702	0,37%	7	5.007,13	49,93	1,00%
51 Manaquiri	915	672	0,36%	23	2.093,13	71,64	3,42%
52 Tonantins	1.403	661	0,35%	16	3.524,39	85,31	2,42%
53 Itamarati	1.445	608	0,32%	7	7.744,24	89,16	1,15%
54 Japurá	1.148	592	0,32%	2	21.488,20	72,60	0,34%
55 Juruá	1.237	576	0,31%	8	3.915,17	54,38	1,39%
56 Boa Vista do Ramos	1.018	557	0,30%	7	2.899,98	36,45	1,26%
57 Jutai	1.268	542	0,29%	16	3.785,71	111,76	2,95%
58 Careiro da Várzea	1.251	407	0,22%	6	1.346,57	19,85	1,47%
59 Apuí	1.369	385	0,21%	4	1.752,15	18,20	1,04%
60 Caapiranga	1.230	383	0,20%	9	2.927,91	68,80	2,35%
61 Codajás	739	368	0,20%	9	1.285,05	31,43	2,45%

FONTE: Casos confirmados: Secretarias Municipais de Saúde / Óbitos: Serviços de Saúde de Ocorrência no Óbito

LEGENDA: Os 13 Municípios que estão em destaque na cor vermelha, são os que não disponibilizaram informações para atualização do Boletim.

CASOS NOVOS CONFIRMADOS
451

CASOS NOVOS RECUPERADOS
356

ÓBITOS CONFIRMADOS EM 13/12/2020
7

LETALIDADE
2,68%

PACIENTES INTERNADOS POR SRAG EM MANAUS EM 14/12/2020							
CONFIRMADOS POR COVID-19							
REDE	UTI COVID-19			LEITO CLÍNICO COVID-19			SALA VERMELHA
	TOTAL	Até 20 dias	Acima de 20 dias	TOTAL	Até 20 dias	Acima de 20 dias	
REDE PÚBLICA ADULTO	123	74	49	228	164	64	2
REDE PÚBLICA INFANTIL	3	3	0	1	1	0	0
REDE PRIVADA	65	54	11	78	72	6	0
TOTAL	191	131	60	307	237	70	2

SUSPEITOS							
REDE	UTI COVID-19			LEITO CLÍNICO COVID-19			SALA VERMELHA
	TOTAL	Até 20 dias	Acima de 20 dias	TOTAL	Até 20 dias	Acima de 20 dias	
REDE PÚBLICA ADULTO	4	4	0	3	3	0	2
REDE PÚBLICA INFANTIL	0	0	0	5	5	0	0
REDE PRIVADA	13	13	0	29	29	0	0
TOTAL	17	17	0	37	37	0	2
TOTAL GERAL	208	148	60	344	274	70	4
556							

UNIDADE	TAXA DE OCUPAÇÃO					
	UTI		LEITOS CLÍNICOS		SALA VERMELHA	
	GERAL	COVID-19	GERAL	COVID-19	GERAL	COVID-19
REDE PÚBLICA ADULTO	7259,00%	84,67%	77,63%	71,74%	83,58%	25,00%
REDE PÚBLICA INFANTIL	73,08%	60,00%	75,09%	30,00%	62,50%	0,00%
REDE PRIVADA	79,05%	78,79%	62,82%	68,15%	68,15%	0,00%
TOTAL	74,58%	81,89%	73,65%	68,94%	81,33%	25,00%

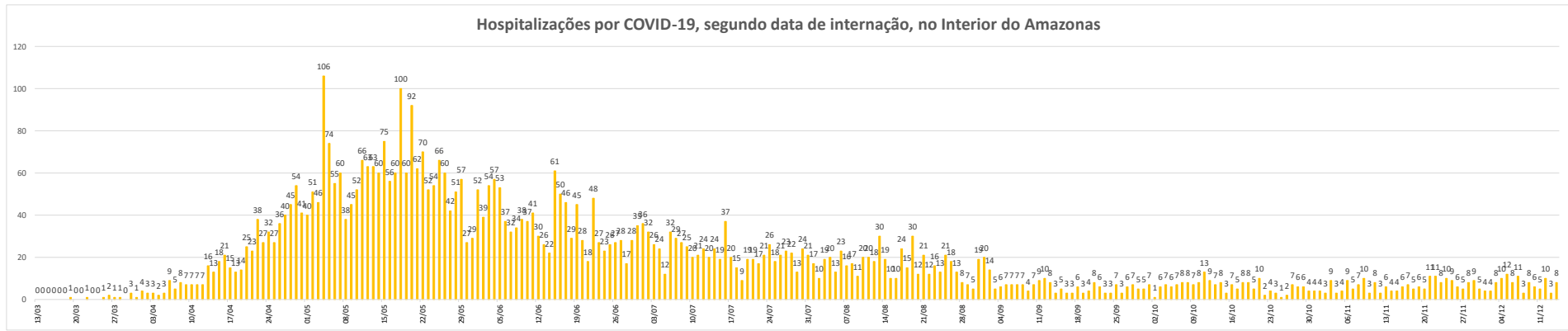
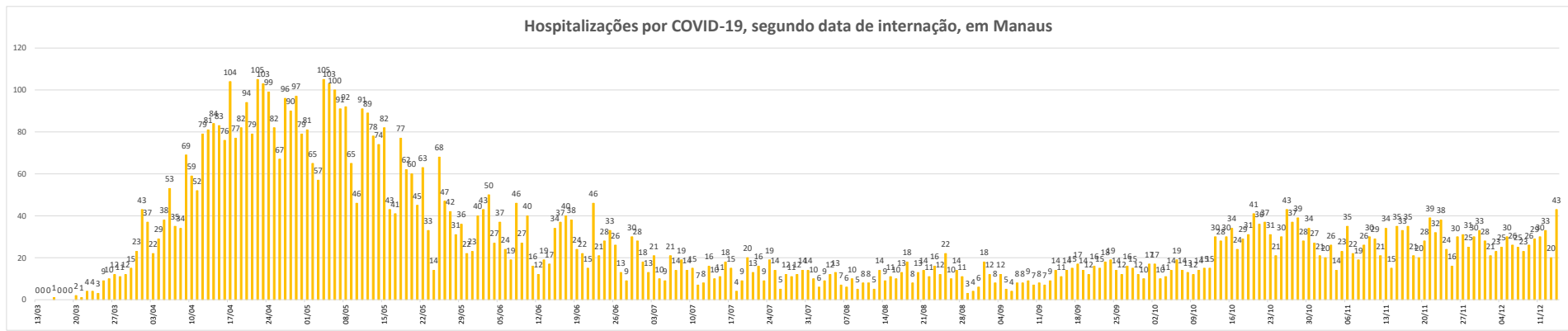
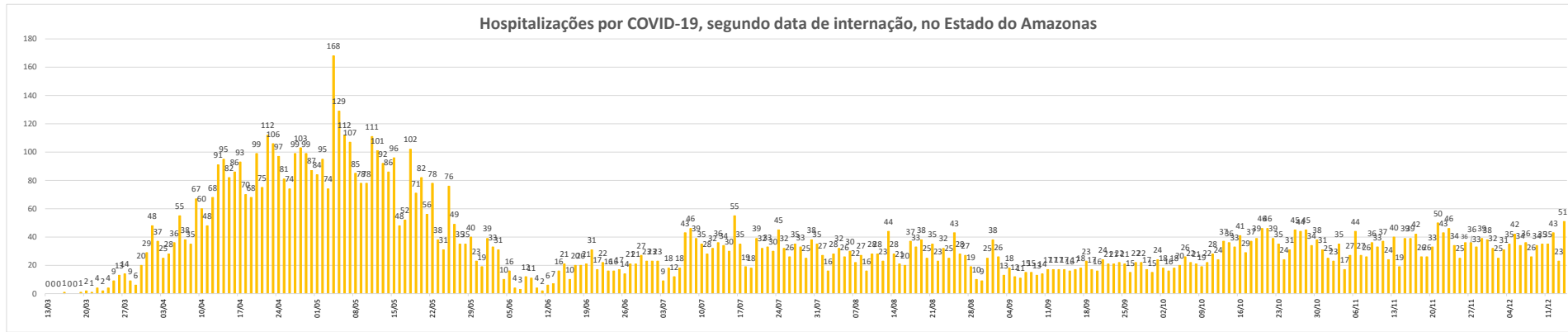
CASOS NOVOS CONFIRMADOS			
RT-PCR		TESTE RÁPIDO	TOTAL
CAPITAL	INTERIOR		
23	5	423	451

ÓBITOS CONFIRMADOS			
Óbitos confirmados após a data de ocorrência por critério Clínico; Imagem; Clínico Epidemiológico ou Laboratorial	Ocorridos em 13/12/2020	Reclassificados pela SEMSA/Manaus, referente aos meses Abril e Maio/2020 (4)	TOTAL
3	7	345	5.011

NÚMERO DE SEPULTAMENTOS EM MANAUS EM 13/12/2020	
Número TOTAL de sepultamentos por dia COVID-19	6

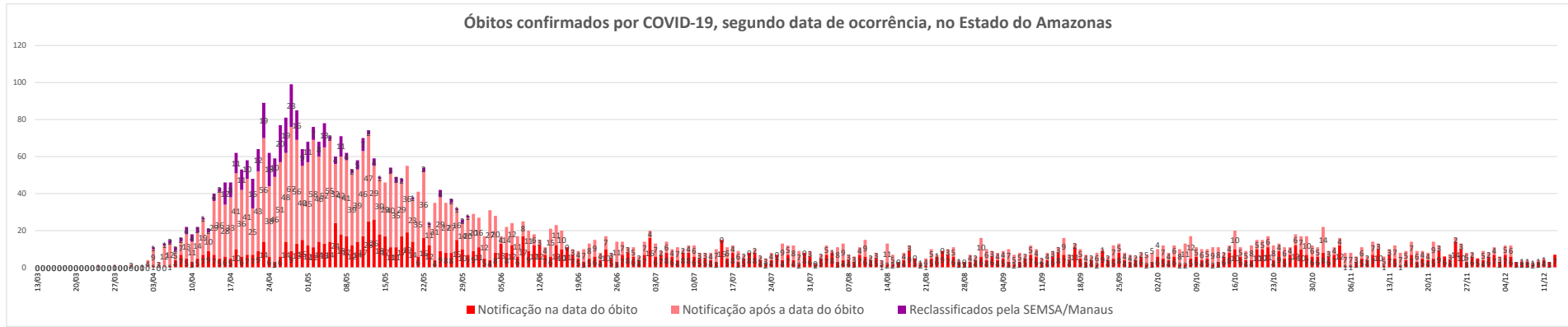
FONTE: Secretaria Municipal de Limpeza Urbana (SEMULSP)

BOLETIM DIÁRIO COVID-19 NO AMAZONAS 14/12/2020

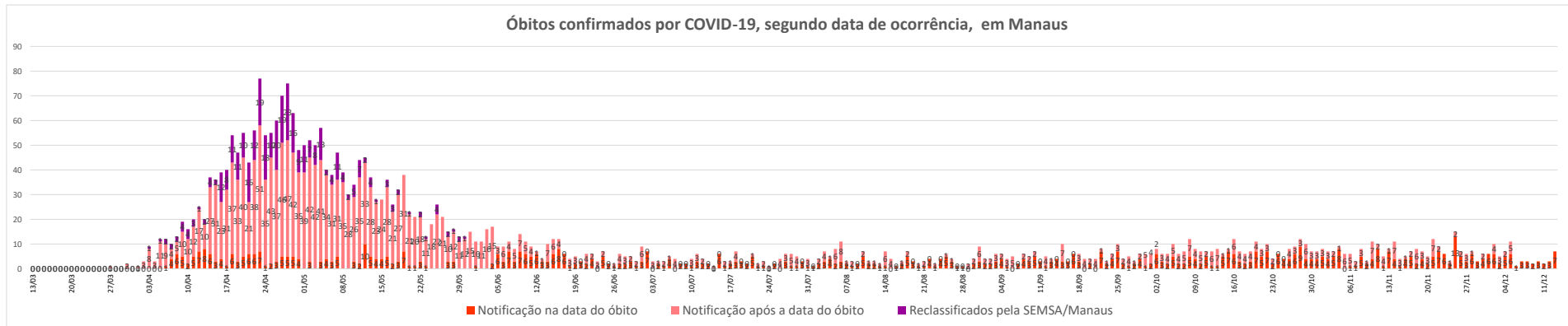


BOLETIM DIÁRIO COVID-19 NO AMAZONAS 14/12/2020

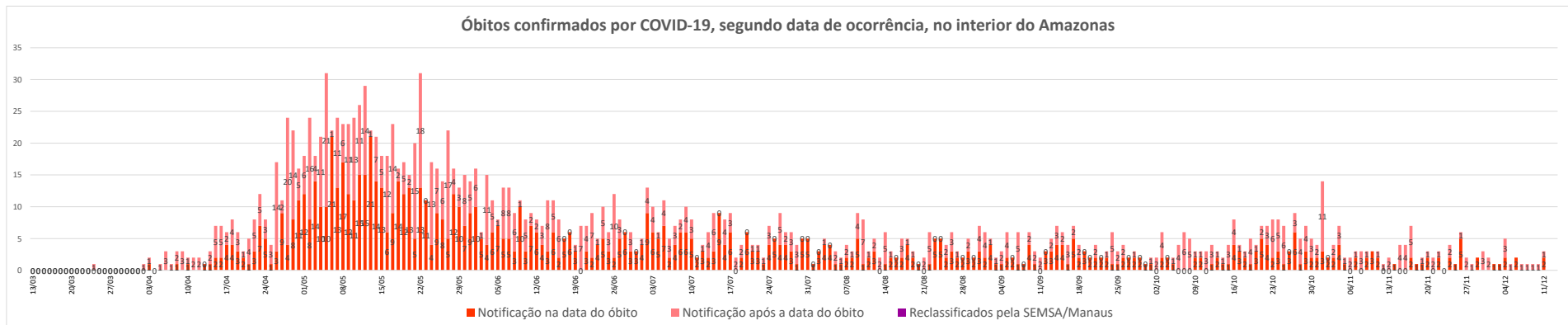
Óbitos confirmados por COVID-19, segundo data de ocorrência, no Estado do Amazonas



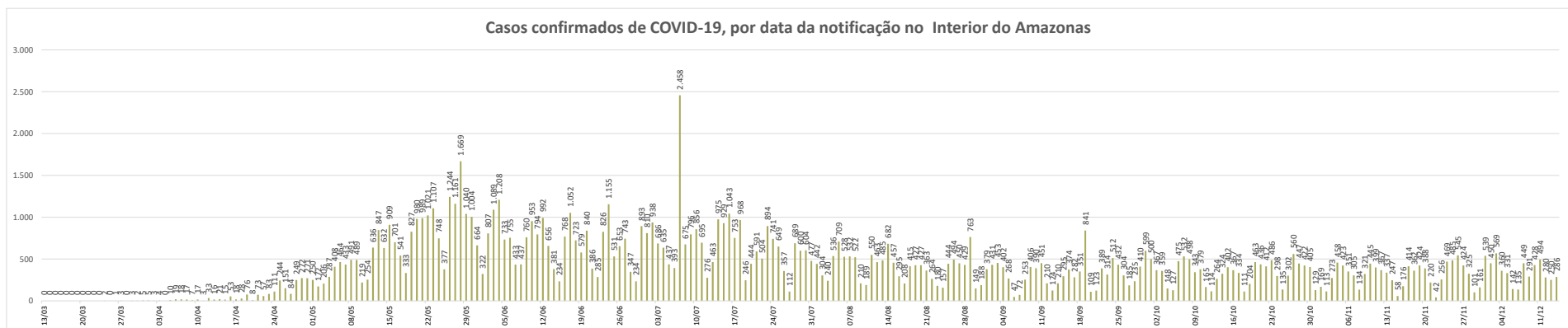
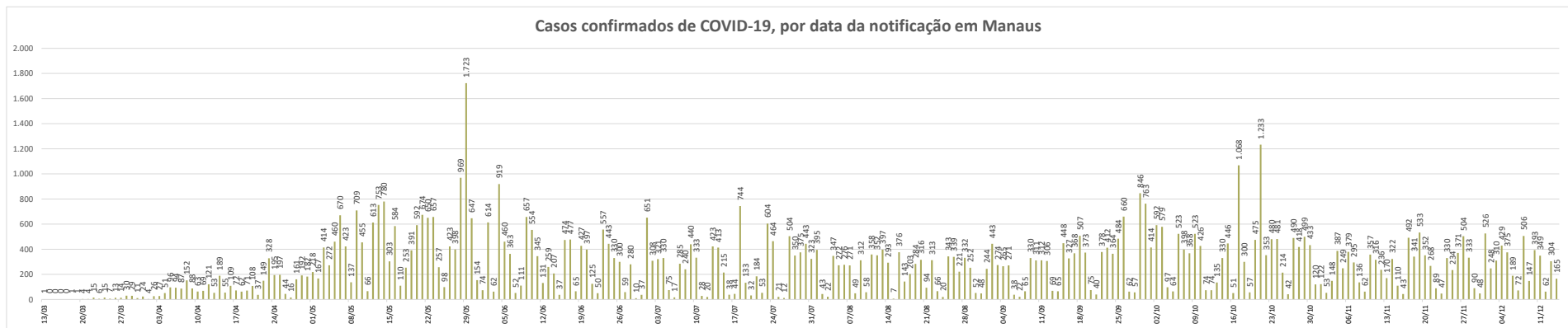
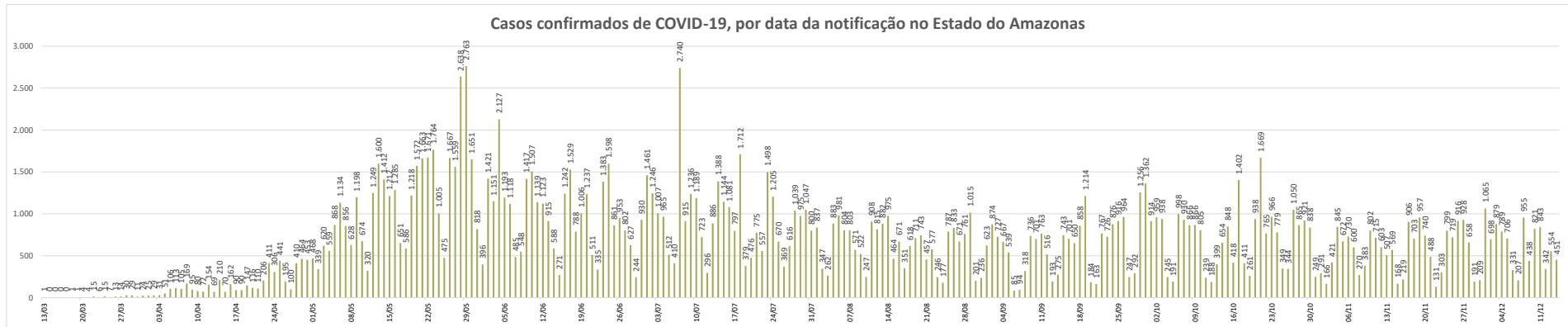
Óbitos confirmados por COVID-19, segundo data de ocorrência, em Manaus

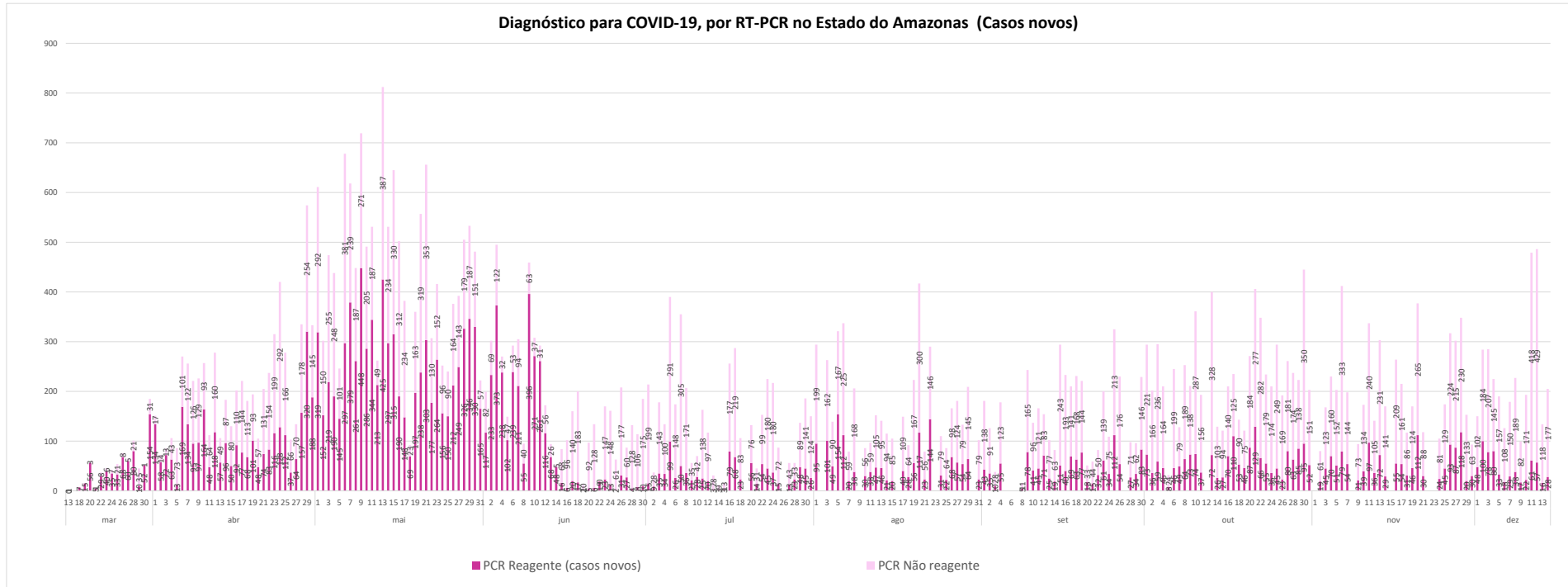


Óbitos confirmados por COVID-19, segundo data de ocorrência, no interior do Amazonas

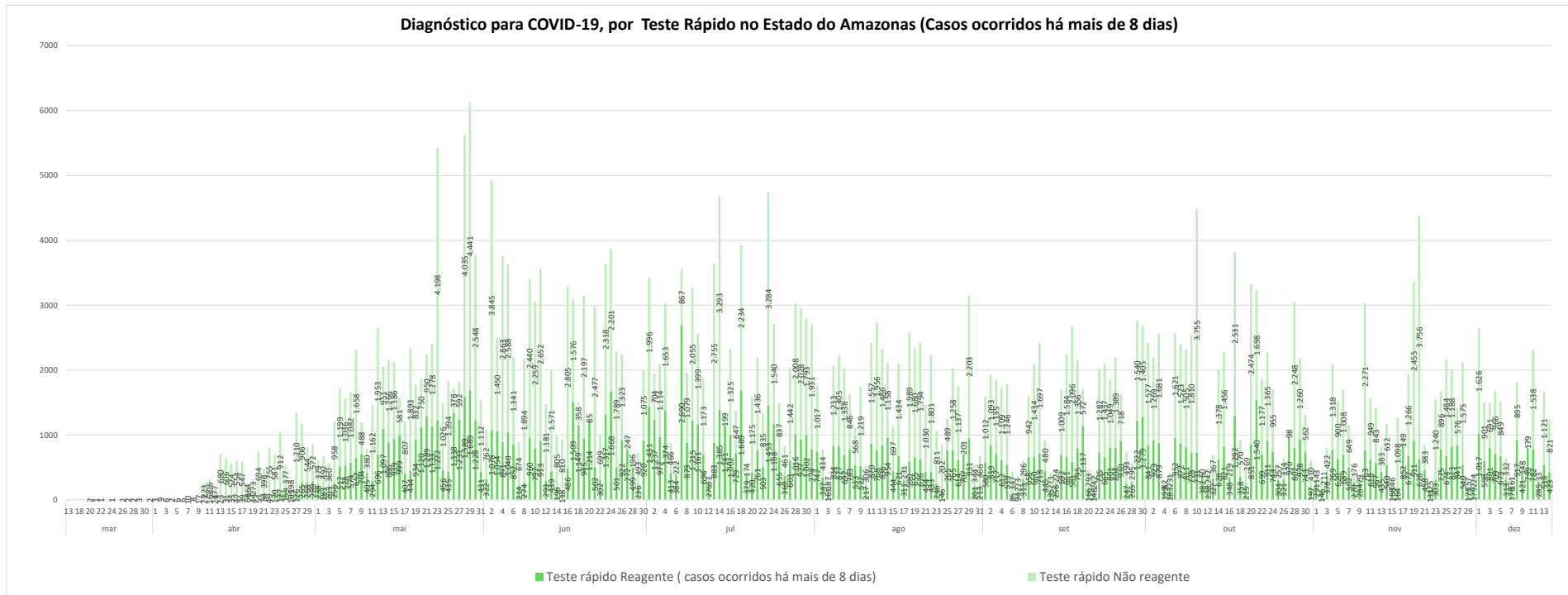


BOLETIM DIÁRIO COVID-19 NO AMAZONAS 14/12/2020

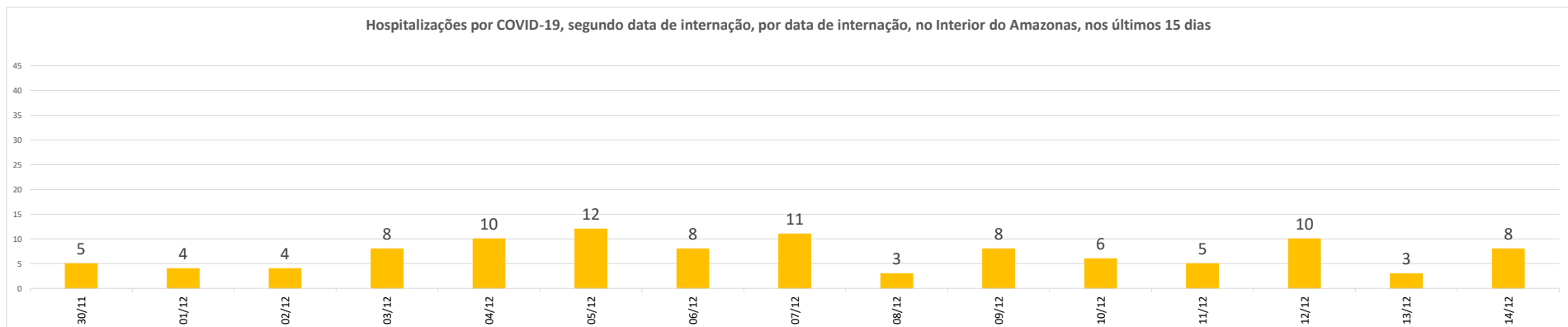
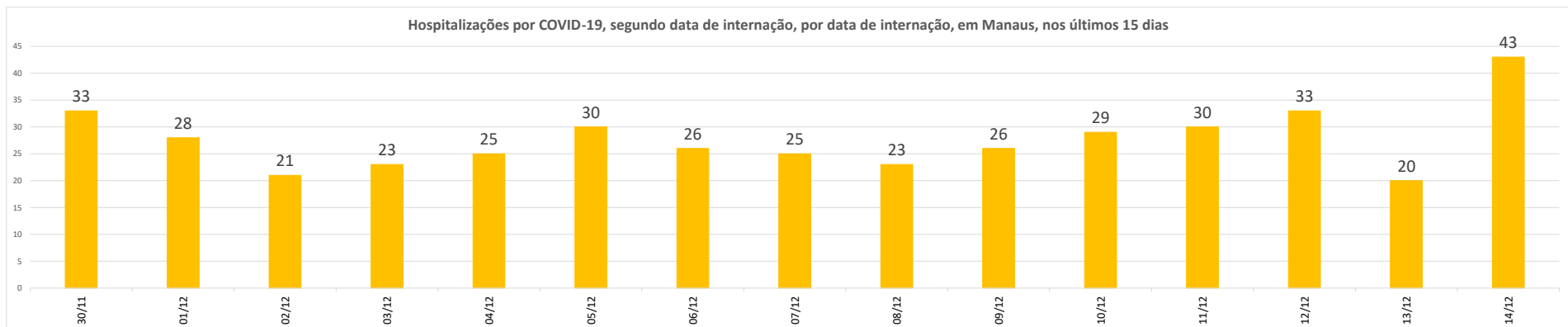
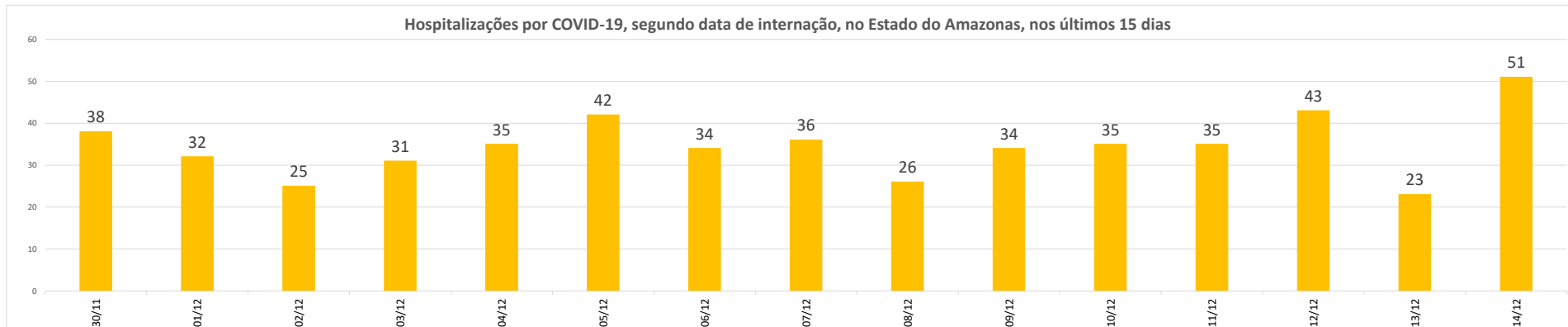




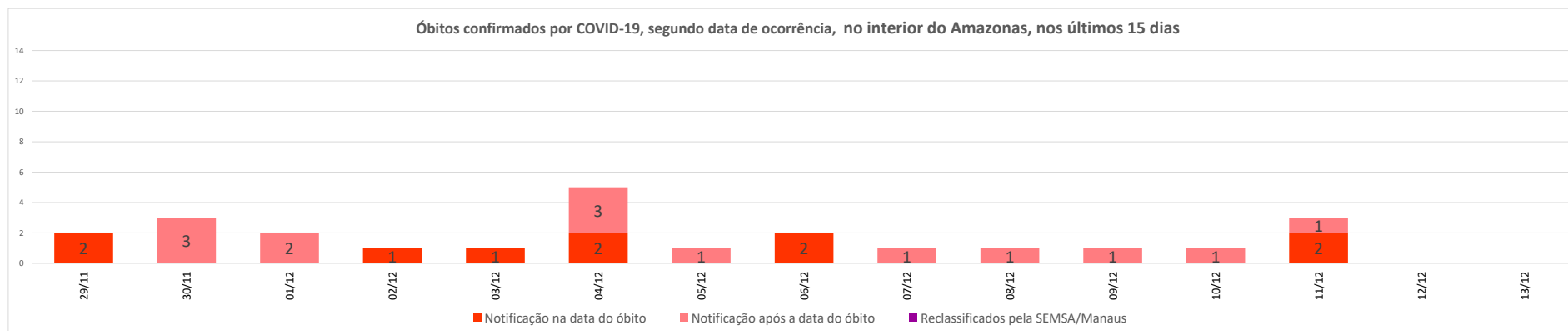
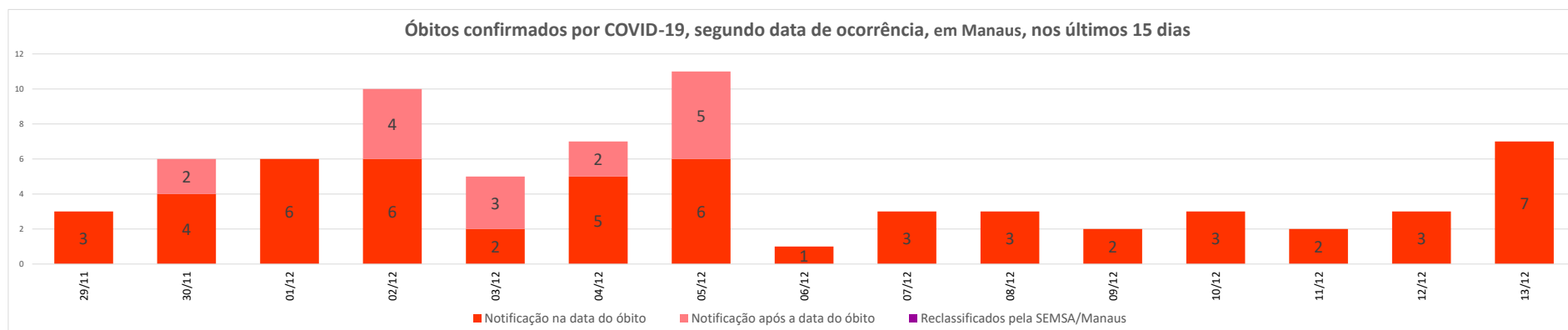
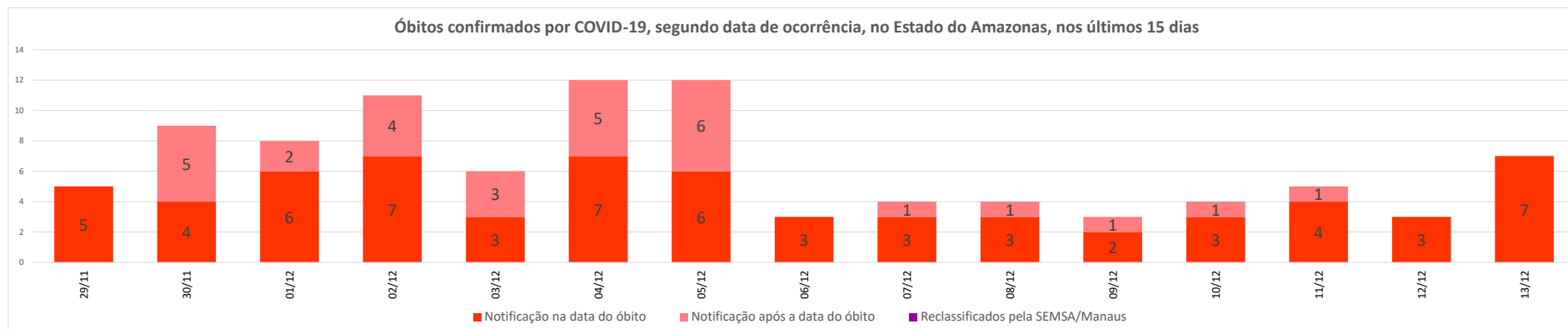
Diagnóstico para COVID-19, por Teste Rápido no Estado do Amazonas (Casos ocorridos há mais de 8 dias)



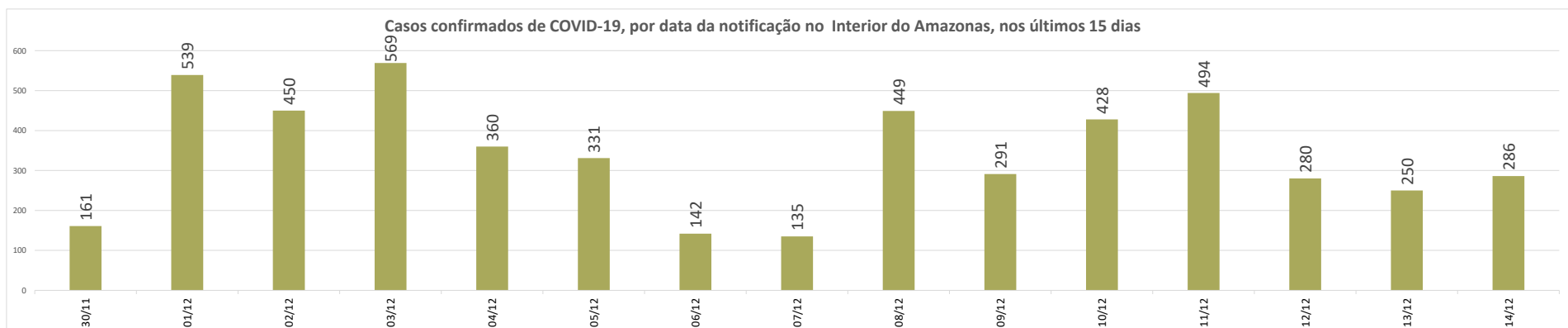
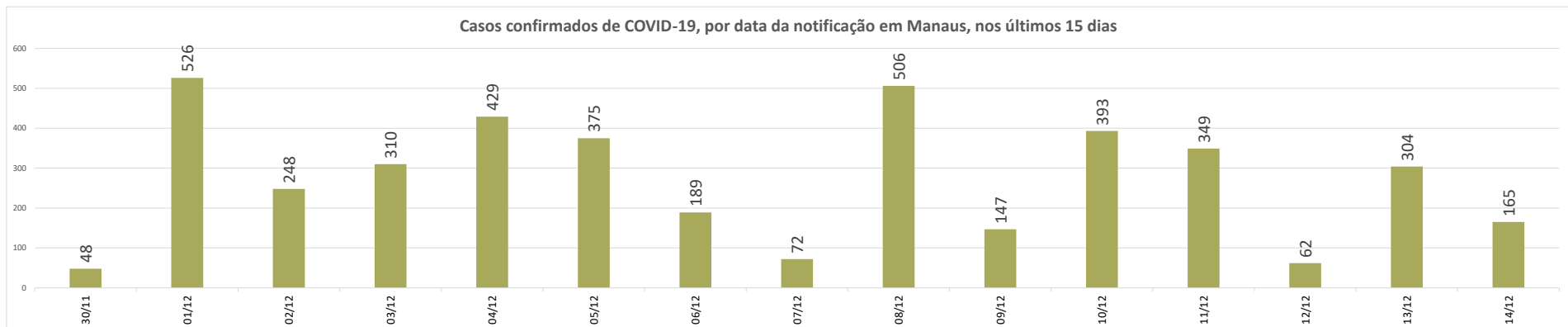
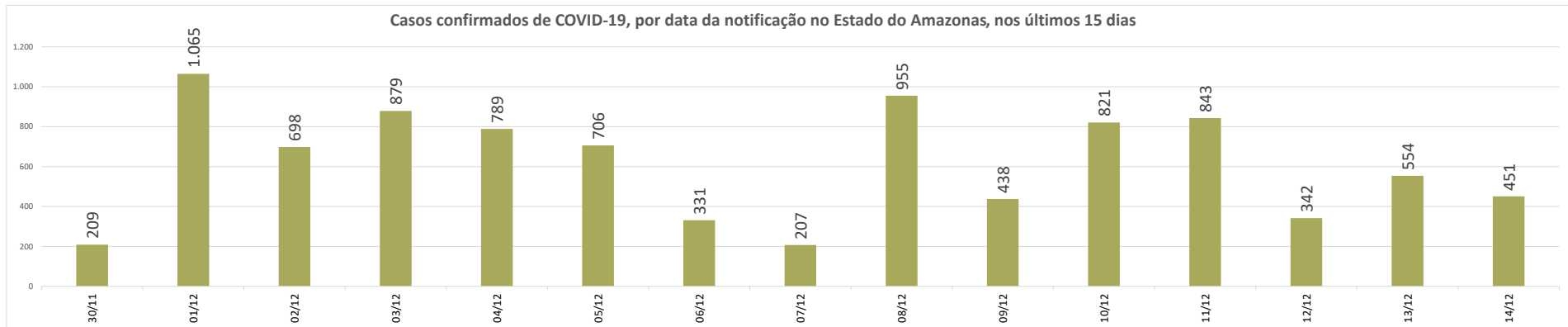
BOLETIM DIÁRIO COVID-19 NO AMAZONAS 14/12/2020

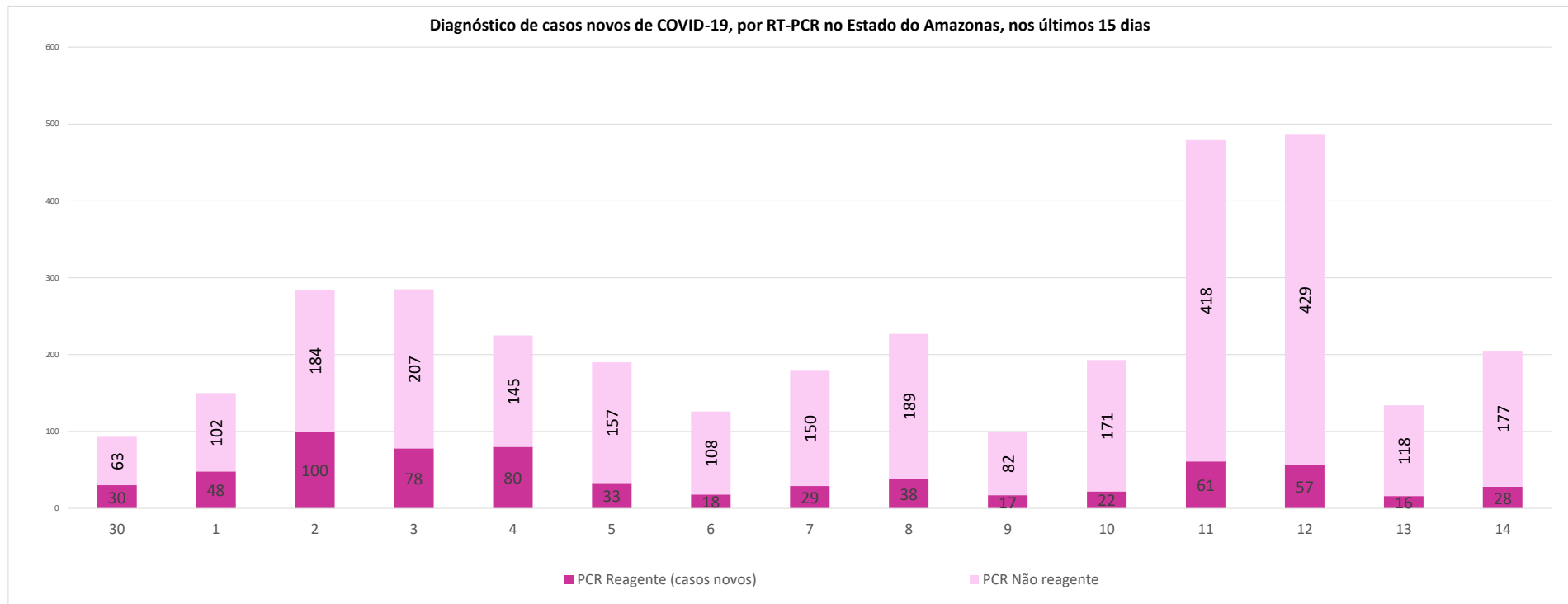


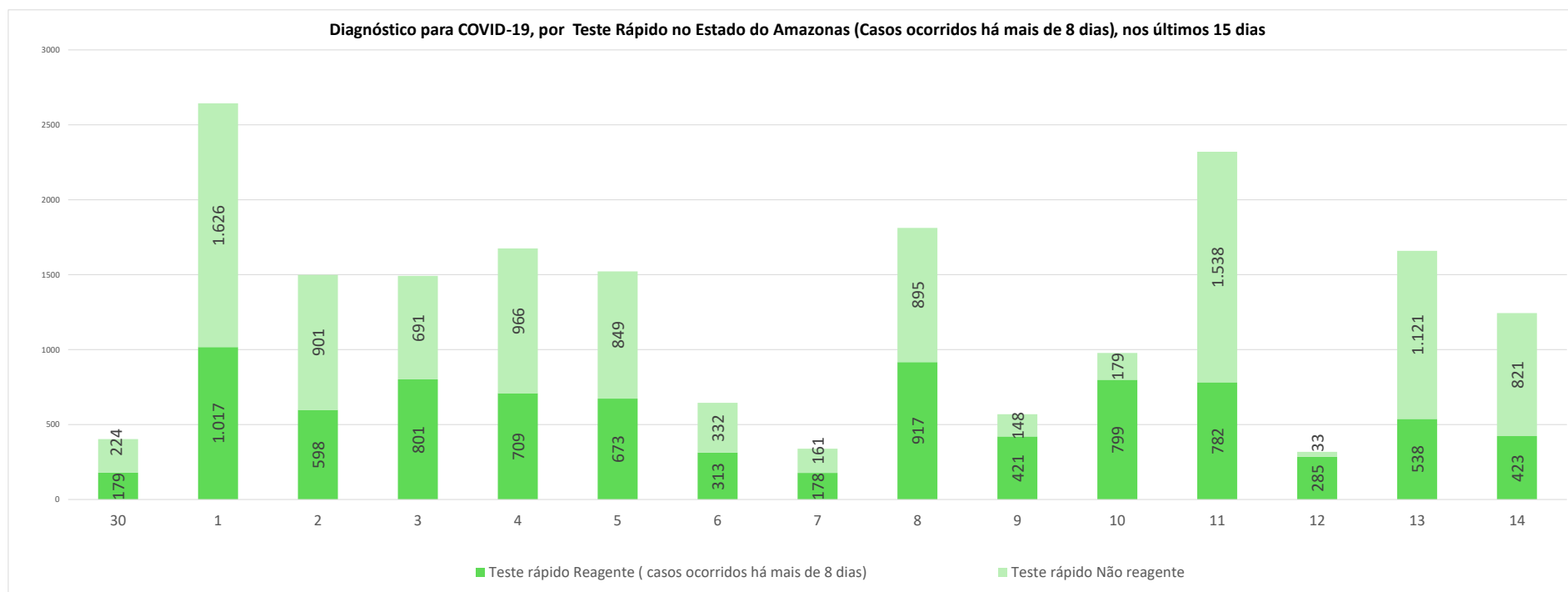
BOLETIM DIÁRIO COVID-19 NO AMAZONAS 14/12/2020



BOLETIM DIÁRIO COVID-19 NO AMAZONAS 14/12/2020







NOTA:

(1) – Casos em acompanhamento: Casos confirmados, após 14 dias de sintomas, que não evoluíram para óbito e os internados nos últimos 14 dias sem registro de alta ou óbito no SIVEP Gripe.

(2) – Casos recuperados: Pacientes que tiveram confirmação diagnóstica e saíram do período de isolamento domiciliar ou internação hospitalar. Excluem-se deste cálculo pessoas em isolamento domiciliar, internados e óbitos. Do total de 187279 casos confirmados, 159968 são recuperados e 22300 casos em acompanhamento.

(3) – Óbitos Reclassificados: Óbitos por SRAG não especificados que estavam em investigação e foram encerrados na data de publicações do Boletim com confirmação para o COVID-19, conforme os novos critérios do Ministério da Saúde. Dos 654 óbitos ocorridos nos meses de Abril e Maio em investigação pela SEMSA Manaus, 345 foram reclassificados até a data de hoje.

(4) – Reforçando o compromisso com a transparência dos dados da COVID-19 no Estado do Amazonas, realizamos alterações no gráfico de óbitos com a finalidade de dar mais clareza aos dados divulgados pela FVS.

O gráfico óbitos por Covid-19 (págs. 3 e 7) mostra todos os óbitos por COVID-19 na data da ocorrência, classificando-os em: (i) vermelho: óbitos que ocorreram nas últimas 24h que já apresentavam confirmação para COVID-19; (ii) rosa: óbitos que estavam em investigação e que tiveram sua confirmação para COVID-19 após 24 h da ocorrência do óbito; (iii) roxo: óbitos que estavam com diagnóstico para SRAG não especificado e que tiveram sua confirmação para COVID-19 após reclassificados pela SEMSA Manaus.

A evolução temporal dos óbitos por data de ocorrência, encontra-se disponível também no painel de monitoramento de séries temporais no endereço eletrônico http://www.fvs.am.gov.br/indicadorSalaSituacao_view/69/2, bem como a base de dados individualizada de SRAG atualizada semanalmente.

(5) Todos os dados divulgados neste boletim, referentes ao município de Manaus, são publicados no site covid-19.manaus.am.gov.br/monitoramento

(6) – A partir dessa edição, visando compatibilizar os boletins da FVS com as informações publicadas pela SEMSA Manaus, o gráfico de óbitos terá a sua data finalizada no dia anterior, pois serão apresentados segundo a data de ocorrência.

(7) - Como resultado da reorganização da rede estadual de assistência da Secretaria de Estado da Saúde (Ses-AM), o Boletim Diário Covid-19 da Fundação de Vigilância em Saúde do Amazonas (FVS-AM), passa apresentar as informações de taxa de ocupação geral de leitos com os números de internações com menos de 20 dias (pacientes na fase aguda da doença e em período de transmissão) e de internações superiores a 20 dias (pacientes em fase fora de período de transmissão da doença, mas que ainda necessitam de atendimento hospitalar).

Outra informação nova na edição, apontada pela SES-AM, é a separação de internações adultas e infantis, com a finalidade de apresentar com maior precisão a taxa de ocupação de acordo com o perfil de pacientes.

(8) – Do total de 62 municípios, 13 municípios em destaque na cor vermelha na tabela, não enviaram informações para atualização na edição do boletim de hoje.

(9) – Aos sábados, domingos e feriados, o Laboratório Central de Saúde Pública do Amazonas - LACEN/FVS, manterá sistema de sobreaviso somente para processamento de exames de RT-PCR para Covid-19 nos casos de urgência. Assim, doravante, este boletim não mais apresentará tais resultados aos domingos.

(10) – As secretarias municipais de saúde não funcionam aos finais de semana, portanto, os dados emitidos no boletim diário nos finais de semana são parciais e sujeito a alterações, que serão atualizadas no primeiro dia útil seguinte.

BOLETIM DIÁRIO COVID-19 NO AMAZONAS 14/12/2020

Boletim Epidemiológico - SESAI/MS

Doença por Coronavírus (COVID-19) em populações indígenas aldeadas



DSEI	Suspeitos	Confirmados	Descartados	Infectados (atual)	Cura Clínica	Óbitos
Alto Rio Negro	35	2.057	878	347	1.695	13
Alto Rio Solimões	3	1.925	986	2	1.883	35
Manaus	0	784	848	24	741	14
Médio Rio Purus	0	455	6	1	450	4
Médio Rio Solimões	6	572	608	6	556	8
Parintins	40	375	416	2	362	10
Vale do Javari	2	729	320	3	722	2
TOTAL	86	6.897	4.062	385	6.409	86

Fonte: Fichas de notificação e resultados laboratoriais, atualizado em 10/12/2020.

CASO SUSPEITO: caso que saiu da aldeia e retornou nos últimos 14 dias (de local com transmissão local ou comunitária) e que apresente sinais/sintomas respiratórios. Ou caso que não saiu da aldeia e que teve contato próximo com caso suspeito ou confirmado de COVID-19 nos últimos 14 dias e que apresente sinais/sintomas respiratórios.

CASO CONFIRMADO: caso com resultado positivo em RT-PCR em tempo real, pelo protocolo Charité, e/ou Teste Rápido.

INFECTADO ATUAL: Caso confirmado para COVID-19, com infecção ativa, que ainda não completou 14 dias em isolamento domiciliar, a contar da data de início dos sintomas, ou, em caso de internação hospitalar, que ainda não recebeu alta médica.

CASO DESCARTADO: Caso que se enquadre na definição de suspeito E apresente resultado laboratorial negativo para SARS-CoV2 OU confirmação laboratorial para outro agente etiológico.

CASO CURADO: Casos em isolamento domiciliar: casos confirmados que passaram por 14 dias em isolamento domiciliar, a contar da data de início dos sintomas E que estão assintomáticos. Casos em internação hospitalar: diante da avaliação médica.suspeito elaborada pelo MS.* Após a qualificação das informações com os respectivos DSEI alguns casos suspeitos que não se enquadram na definição de casos foram excluídos.

Fonte:

As fontes de dados consultadas foram o Sistema de Informação da Vigilância Epidemiológica da Gripe (SIVEP-Gripe); Gerenciador de Ambiente Laboratorial (GAL); dados do e-SUS notifica; Formulário de Notificação Diária dos Municípios (Google Forms); RedCap Ministério da Saúde; RedCap da Fundação de Vigilância em Saúde do Amazonas; Secretaria Municipal de Limpeza Urbana (SEMULSP); Sistema de Informação sobre Mortalidade (SIM); Centro de Informações Estratégicas em Vigilância em Saúde do Amazonas (CIEVS/FVS-AM); Coordenação Estadual de Controle de Infecção em Serviços de Saúde (CECISS); Secretaria Especial de Saúde Indígena (SESAI/MS); Complexo Regulador /SISTER.

Dados atualizados em 14/12/2020 as 10:00

NOTA: ESTE BOLETIM É FECHADO DIARIAMENTE AS 10:00 AS INFORMAÇÕES PODEM DIVERGIR DAS INFORMAÇÕES DIVULGADAS POSTERIORMENTE PELOS MUNICÍPIOS

DADOS PRELIMINARES SUJEITOS A REVISÃO.

Av. Torquato Tapajós, 4010 - Colônia Santo Antônio
Fone: (92) 3182 - 8550 / 3182 - 8551
Manaus-AM-CEP 69093-018 / CNPJ: 07.141.411/0001-46
Site: www.fvs.am.gov.br
E-mail: dipre@fvs.am.gov.br

Fundação de
Vigilância em
Saúde do Amazonas

