

**BOLETIM DIÁRIO COVID-19 NO AMAZONAS 17/12/2020**

| Municípios                     | Casos          |                 |                                 | Nº de óbitos | Incidência (casos/100.000) | Mortalidade (óbitos/100.000) | Letalidade   |
|--------------------------------|----------------|-----------------|---------------------------------|--------------|----------------------------|------------------------------|--------------|
|                                | Notificados    | Confirmados (3) | % de participação por Município |              |                            |                              |              |
| <b>AMAZONAS</b>                | <b>478.654</b> | <b>189.812</b>  | <b>100%</b>                     | <b>5.049</b> | <b>4.579,75</b>            | <b>121,82</b>                | <b>2,66%</b> |
| MANAUS                         | 228.783        | 75.887          | 39,98%                          | 3.213        | 3.476,65                   | 147,20                       | 4,23%        |
| INTERIOR                       | 249.871        | 113.925         | 60,02%                          | 1.836        | 5.807,07                   | 93,59                        | 1,61%        |
| 01 Coari                       | 17.552         | 8.200           | 4,32%                           | 128          | 9.636,06                   | 150,42                       | 1,56%        |
| 02 Parintins                   | 24.968         | 7.030           | 3,70%                           | 158          | 6.151,93                   | 138,27                       | 2,25%        |
| 03 São Gabriel da Cachoeira    | 7.566          | 4.974           | 2,62%                           | 58           | 10.916,51                  | 127,29                       | 1,17%        |
| 04 Tefé                        | 4.835          | 4.741           | 2,50%                           | 105          | 7.921,60                   | 175,44                       | 2,21%        |
| 05 Manacapuru                  | 9.986          | 4.474           | 2,36%                           | 169          | 4.594,51                   | 173,55                       | 3,78%        |
| 06 Humaitá                     | 9.900          | 4.461           | 2,35%                           | 82           | 8.099,13                   | 148,87                       | 1,84%        |
| 07 Carauari                    | 9.708          | 3.702           | 1,95%                           | 23           | 13.084,05                  | 81,29                        | 0,62%        |
| 08 Presidente Figueiredo       | 10.263         | 3.600           | 1,90%                           | 36           | 9.923,10                   | 99,23                        | 1,00%        |
| 09 Lábrea                      | 4.020          | 3.527           | 1,86%                           | 44           | 7.655,91                   | 95,51                        | 1,25%        |
| 10 Iranduba                    | 9.135          | 3.002           | 1,58%                           | 60           | 6.215,84                   | 124,23                       | 2,00%        |
| 11 Barcelos                    | 6.422          | 2.918           | 1,54%                           | 28           | 10.610,14                  | 101,81                       | 0,96%        |
| 12 Itacoatiara                 | 9.067          | 2.815           | 1,48%                           | 95           | 2.777,86                   | 93,75                        | 3,37%        |
| 13 Eirunepé                    | 5.800          | 2.690           | 1,42%                           | 12           | 7.626,23                   | 34,02                        | 0,45%        |
| 14 Ipixuna                     | 5.433          | 2.625           | 1,38%                           | 12           | 8.841,66                   | 40,42                        | 0,46%        |
| 15 Santa Isabel do Rio Negro   | 2.960          | 2.356           | 1,24%                           | 21           | 9.365,56                   | 83,48                        | 0,89%        |
| 16 <b>Maúés</b>                | <b>6.060</b>   | <b>2.249</b>    | <b>1,18%</b>                    | <b>49</b>    | <b>3.519,29</b>            | <b>76,68</b>                 | <b>2,18%</b> |
| 17 Careiro                     | 4.101          | 2.195           | 1,16%                           | 25           | 5.796,30                   | 66,02                        | 1,14%        |
| 18 São Paulo de Olivença       | 3.714          | 2.109           | 1,11%                           | 27           | 5.366,55                   | 68,70                        | 1,28%        |
| 19 Tabatinga                   | 3.707          | 2.011           | 1,06%                           | 87           | 3.054,19                   | 132,13                       | 4,33%        |
| 20 Rio Preto da Eva            | 5.146          | 1.978           | 1,04%                           | 24           | 5.931,57                   | 71,97                        | 1,21%        |
| 21 Boca do Acre                | 4.181          | 1.948           | 1,03%                           | 16           | 5.677,98                   | 46,64                        | 0,82%        |
| 22 Benjamin Constant           | 3.413          | 1.779           | 0,94%                           | 46           | 4.138,75                   | 107,02                       | 2,59%        |
| 23 Manicoré                    | 4.500          | 1.622           | 0,85%                           | 36           | 2.909,36                   | 64,57                        | 2,22%        |
| 24 Autazes                     | 4.010          | 1.597           | 0,84%                           | 38           | 4.036,40                   | 96,04                        | 2,38%        |
| 25 <b>Atalaia do Norte</b>     | <b>3.450</b>   | <b>1.545</b>    | <b>0,81%</b>                    | <b>4</b>     | <b>7.755,63</b>            | <b>20,08</b>                 | <b>0,26%</b> |
| 26 Itapiranga                  | 2.975          | 1.507           | 0,79%                           | 12           | 16.473,55                  | 131,18                       | 0,80%        |
| 27 <b>Pauni</b>                | <b>5.786</b>   | <b>1.472</b>    | <b>0,78%</b>                    | <b>6</b>     | <b>7.577,47</b>            | <b>30,89</b>                 | <b>0,41%</b> |
| 28 Barreirinha                 | 3.712          | 1.447           | 0,76%                           | 27           | 4.516,09                   | 84,27                        | 1,87%        |
| 29 <b>Nova Olinda do Norte</b> | <b>2.145</b>   | <b>1.445</b>    | <b>0,76%</b>                    | <b>29</b>    | <b>3.865,91</b>            | <b>77,59</b>                 | <b>2,01%</b> |
| 30 <b>Alvarães</b>             | <b>2.442</b>   | <b>1.421</b>    | <b>0,75%</b>                    | <b>23</b>    | <b>8.858,55</b>            | <b>143,38</b>                | <b>1,62%</b> |
| 31 Urucurituba                 | 2.800          | 1.400           | 0,74%                           | 10           | 6.069,80                   | 43,36                        | 0,71%        |
| 32 Santo Antônio do Itá        | 2.031          | 1.349           | 0,71%                           | 28           | 6.244,79                   | 129,62                       | 2,08%        |
| 33 <b>Tapauá</b>               | <b>3.137</b>   | <b>1.329</b>    | <b>0,70%</b>                    | <b>10</b>    | <b>7.746,56</b>            | <b>58,29</b>                 | <b>0,75%</b> |
| 34 Anori                       | 2.197          | 1.290           | 0,68%                           | 17           | 6.139,93                   | 80,91                        | 1,32%        |
| 35 Fonte Boa                   | 1.939          | 1.130           | 0,60%                           | 19           | 6.417,17                   | 107,90                       | 1,68%        |
| 36 Anamá                       | 2.700          | 1.118           | 0,59%                           | 1            | 8.212,13                   | 7,35                         | 0,09%        |
| 37 Beruri                      | 2.006          | 1.072           | 0,56%                           | 12           | 5.447,43                   | 60,98                        | 1,12%        |
| 38 Uarini                      | 1.930          | 1.056           | 0,56%                           | 14           | 7.799,11                   | 103,40                       | 1,33%        |
| 39 Amaturá                     | 1.290          | 1.033           | 0,54%                           | 10           | 8.954,58                   | 86,69                        | 0,97%        |
| 40 Marabá                      | 2.021          | 1.032           | 0,54%                           | 7            | 5.662,86                   | 38,41                        | 0,68%        |
| 41 Envira                      | 2.674          | 992             | 0,52%                           | 2            | 4.951,83                   | 9,98                         | 0,20%        |
| 42 <b>Guajará</b>              | <b>1.725</b>   | <b>988</b>      | <b>0,52%</b>                    | <b>15</b>    | <b>5.923,97</b>            | <b>89,94</b>                 | <b>1,52%</b> |
| 43 Nhamundá                    | 2.185          | 966             | 0,51%                           | 16           | 4.562,41                   | 75,57                        | 1,66%        |
| 44 Novo Airão                  | 2.565          | 953             | 0,50%                           | 12           | 4.898,74                   | 61,68                        | 1,26%        |
| 45 Urucará                     | 1.504          | 939             | 0,49%                           | 15           | 5.776,33                   | 92,27                        | 1,60%        |
| 46 Borba                       | 2.415          | 888             | 0,47%                           | 23           | 2.157,38                   | 55,88                        | 2,59%        |
| 47 Novo Aripuanã               | 880            | 850             | 0,45%                           | 14           | 3.314,62                   | 54,59                        | 1,65%        |
| 48 Canutama                    | 901            | 775             | 0,41%                           | 6            | 4.958,73                   | 38,39                        | 0,77%        |
| 49 Silves                      | 1.786          | 772             | 0,41%                           | 7            | 8.417,84                   | 76,33                        | 0,91%        |
| 50 São Sebastião do Uatumã     | 1.050          | 715             | 0,38%                           | 8            | 5.099,86                   | 57,06                        | 1,12%        |
| 51 Manaquiri                   | 915            | 684             | 0,36%                           | 23           | 2.130,51                   | 71,64                        | 3,36%        |
| 52 <b>Tonantins</b>            | <b>1.458</b>   | <b>680</b>      | <b>0,36%</b>                    | <b>19</b>    | <b>3.625,70</b>            | <b>101,31</b>                | <b>2,79%</b> |
| 53 Itamarati                   | 1.445          | 608             | 0,32%                           | 7            | 7.744,24                   | 89,16                        | 1,15%        |
| 54 <b>Japurá</b>               | <b>1.148</b>   | <b>592</b>      | <b>0,31%</b>                    | <b>2</b>     | <b>21.488,20</b>           | <b>72,60</b>                 | <b>0,34%</b> |
| 55 <b>Juruá</b>                | <b>1.238</b>   | <b>577</b>      | <b>0,30%</b>                    | <b>8</b>     | <b>3.921,97</b>            | <b>54,38</b>                 | <b>1,39%</b> |
| 56 Boa Vista do Ramos          | 1.039          | 574             | 0,30%                           | 7            | 2.988,49                   | 36,45                        | 1,22%        |
| 57 Jutai                       | 1.293          | 556             | 0,29%                           | 16           | 3.883,50                   | 111,76                       | 2,88%        |
| 58 Careiro da Várzea           | 1.283          | 416             | 0,22%                           | 6            | 1.376,34                   | 19,85                        | 1,44%        |
| 59 <b>Apuí</b>                 | <b>1.369</b>   | <b>385</b>      | <b>0,20%</b>                    | <b>4</b>     | <b>1.752,15</b>            | <b>18,20</b>                 | <b>1,04%</b> |
| 60 Caapiranga                  | 1.230          | 384             | 0,20%                           | 9            | 2.935,56                   | 68,80                        | 2,34%        |
| 61 <b>Codajás</b>              | <b>760</b>     | <b>382</b>      | <b>0,20%</b>                    | <b>9</b>     | <b>1.333,94</b>            | <b>31,43</b>                 | <b>2,36%</b> |

|                                |
|--------------------------------|
| <b>CASOS NOVOS CONFIRMADOS</b> |
| <b>894</b>                     |

|                                |
|--------------------------------|
| <b>CASOS NOVOS RECUPERADOS</b> |
| <b>757</b>                     |

|   |
|---|
| <b>ÓBITOS CONFIRMADOS EM 16/12/2020</b> |
| <b>8</b>                                |

|                   |
|-------------------|
| <b>LETALIDADE</b> |
| <b>2,66%</b>      |

| PACIENTES INTERNADOS POR SRAG EM MANAUS EM 17/12/2020 |                          |             |                  |                        |             |                  |               |
|---|--------------------------|-------------|------------------|------------------------|-------------|------------------|---------------|
| REDE  | CONFIRMADOS POR COVID-19 |             |                  |                        |             |                  |               |
|   | UTI COVID-19             |             |                  | LEITO CLÍNICO COVID-19 |             |                  | SALA VERMELHA |
|   | TOTAL                    | Até 20 dias | Acima de 20 dias | TOTAL                  | Até 20 dias | Acima de 20 dias |               |
| REDE PÚBLICA ADULTO                                   | 133                      | 77          | 56               | 239                    | 176         | 63               | 5             |
| REDE PÚBLICA INFANTIL                                 | 0                        | 0           | 0                | 2                      | 2           | 0                | 0             |
| REDE PRIVADA  | 65                       | 52          | 13               | 79                     | 73          | 6                | 0             |
| <b>TOTAL</b>  | <b>198</b>               | <b>129</b>  | <b>69</b>        | <b>320</b>             | <b>251</b>  | <b>69</b>        | <b>5</b>      |

| SUSPEITOS             |                          |             |                  |                        |             |                  |               |
|-----------------------|--------------------------|-------------|------------------|------------------------|-------------|------------------|---------------|
| REDE                  | CONFIRMADOS POR COVID-19 |             |                  |                        |             |                  |               |
|                       | UTI COVID-19             |             |                  | LEITO CLÍNICO COVID-19 |             |                  | SALA VERMELHA |
|                       | TOTAL                    | Até 20 dias | Acima de 20 dias | TOTAL                  | Até 20 dias | Acima de 20 dias |               |
| REDE PÚBLICA ADULTO   | 6                        | 6           | 0                | 8                      | 8           | 0                | 6             |
| REDE PÚBLICA INFANTIL | 5                        | 5           | 0                | 1                      | 1           | 0                | 0             |
| REDE PRIVADA          | 19                       | 19          | 0                | 32                     | 32          | 0                | 0             |
| <b>TOTAL</b>          | <b>30</b>                | <b>30</b>   | <b>0</b>         | <b>41</b>              | <b>41</b>   | <b>0</b>         | <b>6</b>      |
| <b>TOTAL GERAL</b>    | <b>228</b>               | <b>159</b>  | <b>69</b>        | <b>361</b>             | <b>292</b>  | <b>69</b>        | <b>11</b>     |
| <b>600</b>            |                          |             |                  |                        |             |                  |               |

| UNIDADE               | TAXA DE OCUPAÇÃO |               |                 |               |               |               |
|-----------------------|------------------|---------------|-----------------|---------------|---------------|---------------|
|                       | UTI              |               | LEITOS CLÍNICOS |               | SALA VERMELHA |               |
|                       | GERAL            | COVID-19      | GERAL           | COVID-19      | GERAL         | COVID-19      |
| REDE PÚBLICA ADULTO   | 71,28%           | 91,45%        | 81,17%          | 75,08%        | 79,37%        | 47,83%        |
| REDE PÚBLICA INFANTIL | 78,85%           | 50,00%        | 68,54%          | 13,64%        | 37,50%        | 0,00%         |
| REDE PRIVADA          | 76,42%           | 87,00%        | 70,98%          | 71,15%        |               |               |
| <b>TOTAL</b>          | <b>73,94%</b>    | <b>88,17%</b> | <b>77,01%</b>   | <b>71,20%</b> | <b>74,65%</b> | <b>47,83%</b> |

| CASOS NOVOS CONFIRMADOS |           |              |            |
|-------------------------|-----------|--------------|------------|
| RT-PCR                  |           | TESTE RÁPIDO | TOTAL      |
| CAPITAL                 | INTERIOR  |              |            |
| <b>88</b>               | <b>21</b> | <b>785</b>   | <b>894</b> |

| ÓBITOS CONFIRMADOS   |                         |  |  |       |
|--|-------------------------|--|--|-------|
| Óbitos confirmados após a data do óbito por critério Clínico; Imagem; Clínico Epidemiológico ou Laboratorial | Ocorridos em 16/12/2020 | Reclassificados pela SEMSA/Manaus, referente aos meses Abril e Maio/2020 (4) |  | TOTAL |
|  |                         |  |  |       |
| 5  | 8                       | 345  |  | 5.049 |

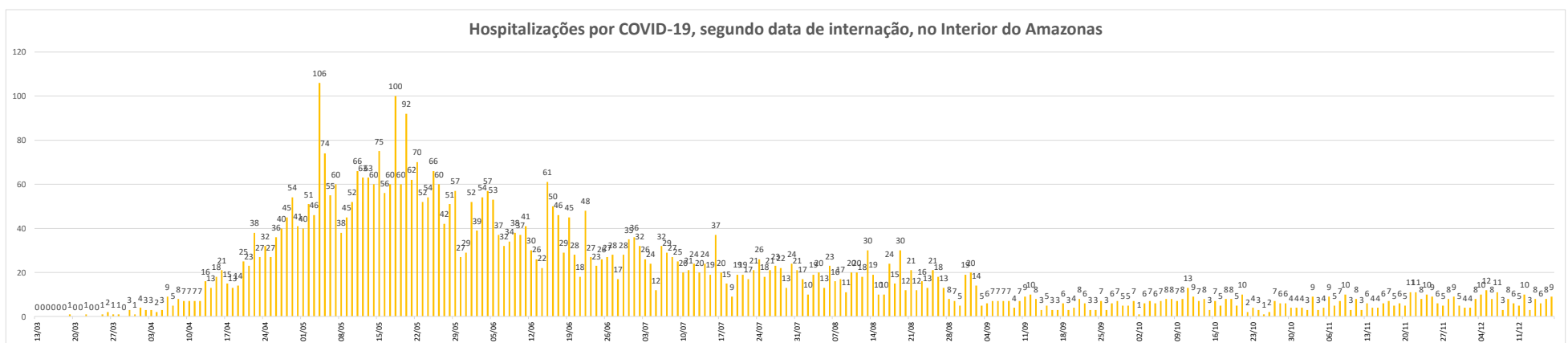
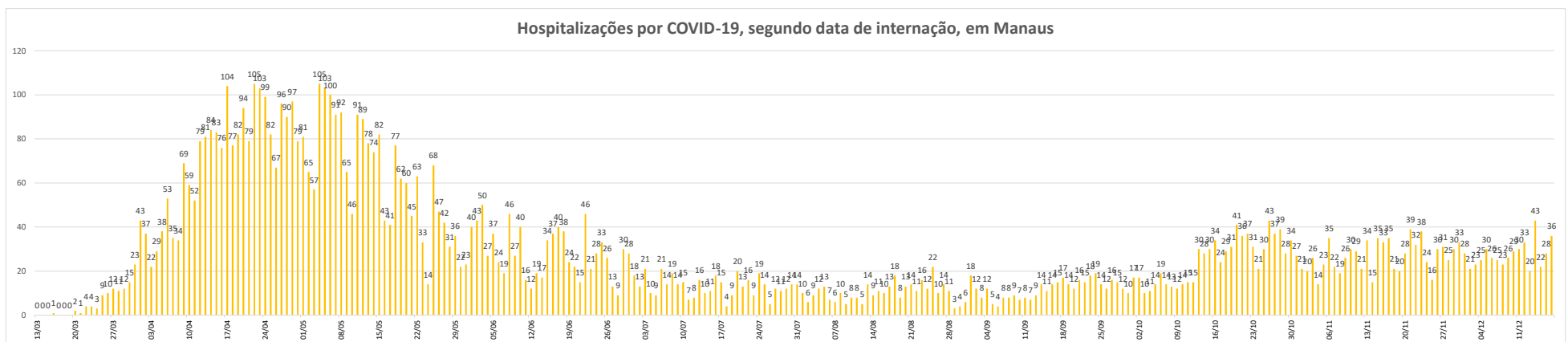
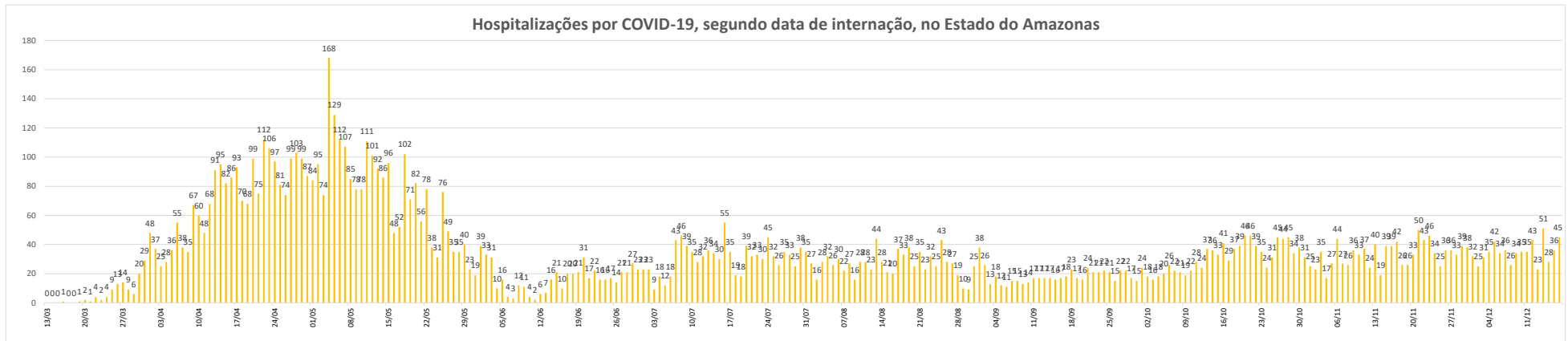
| NÚMERO DE SEPULTAMENTOS EM MANAUS EM 16/12/2020 |   |
|---|---|
| Número TOTAL de sepultamentos por dia COVID-19  | 7 |

FONTE: Secretaria Municipal de Limpeza Urbana (SEMULSP)

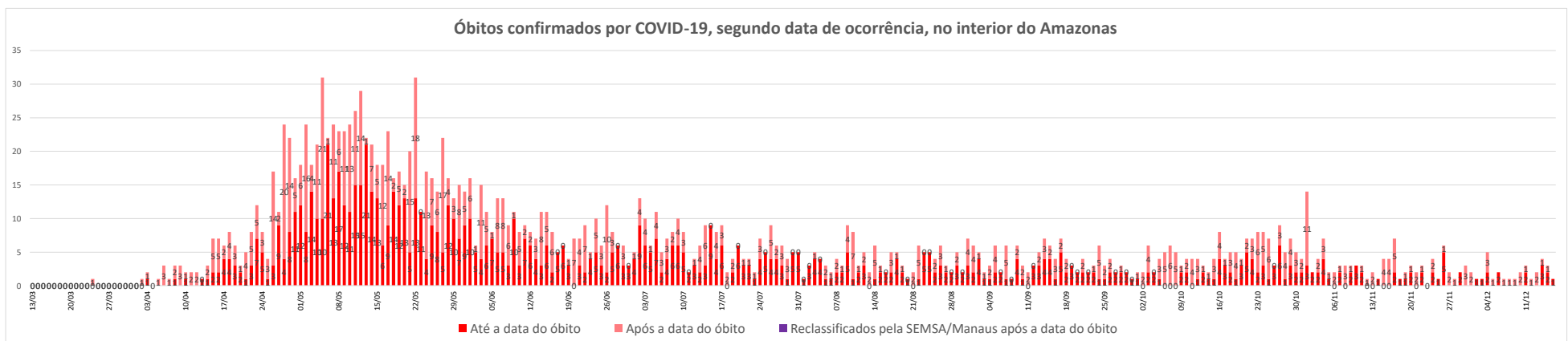
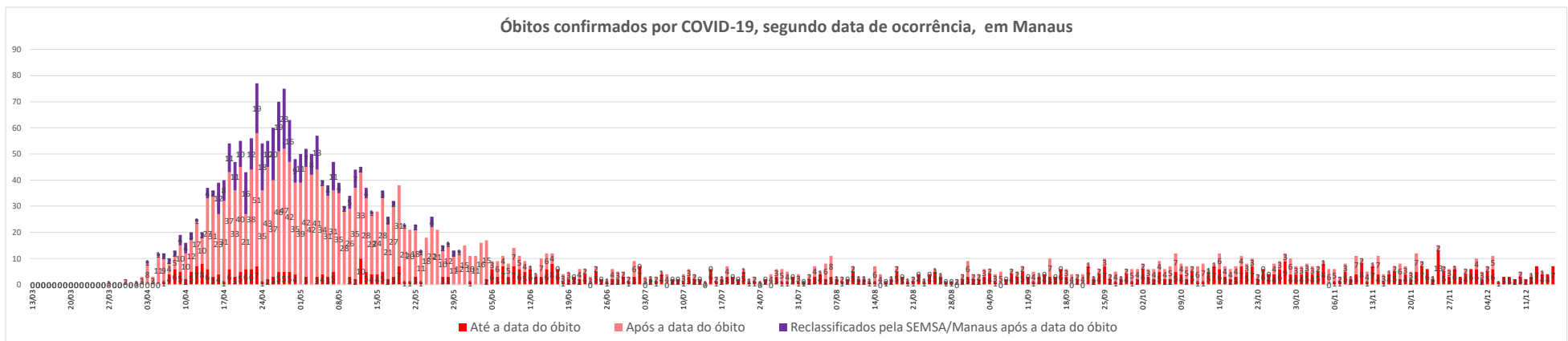
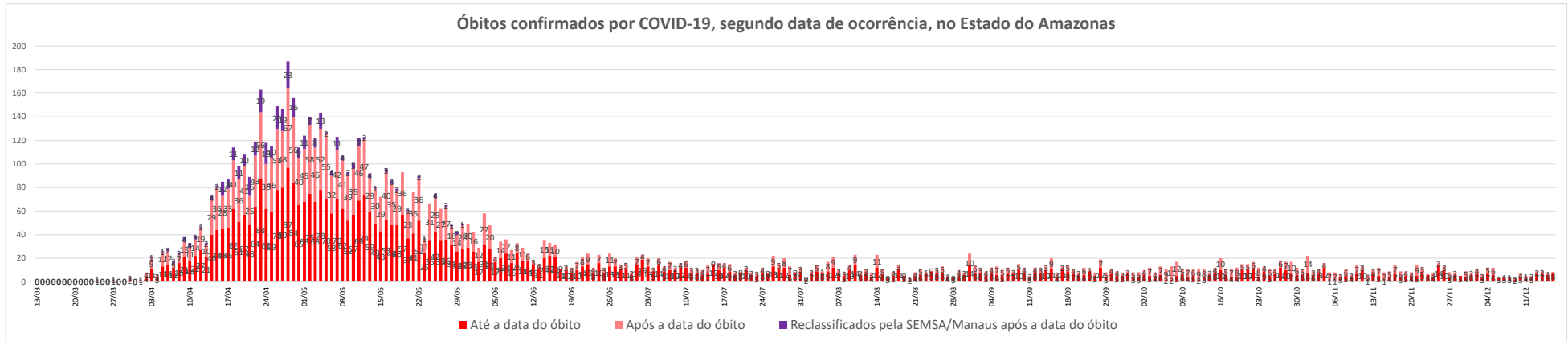
FONTE: Casos confirmados: Secretarias Municipais de Saúde / Óbitos: Serviços de Saúde de Ocorrência no Óbito

LEGENDA: Os 12 Municípios que estão em destaque na cor vermelha, são os que não disponibilizaram informações para atualização do Boletim.

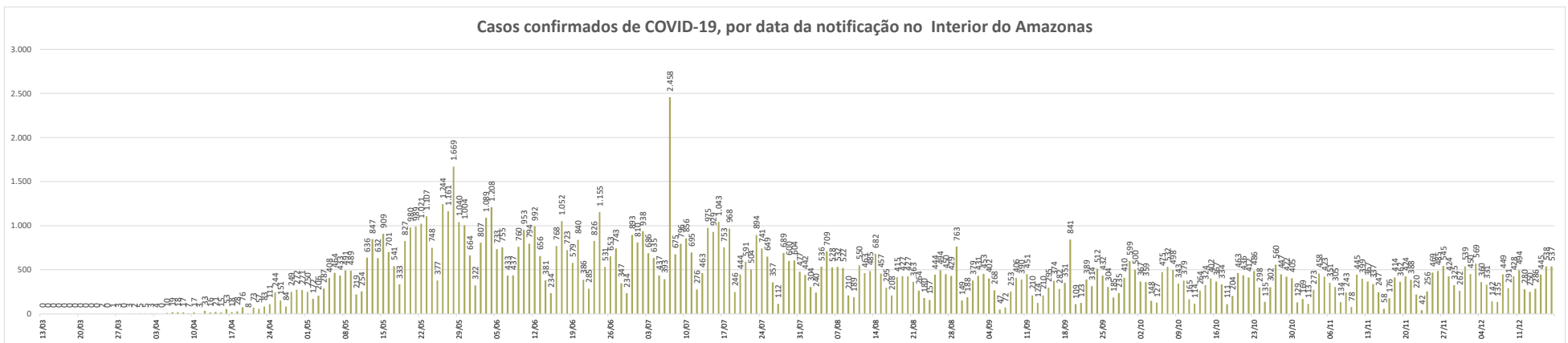
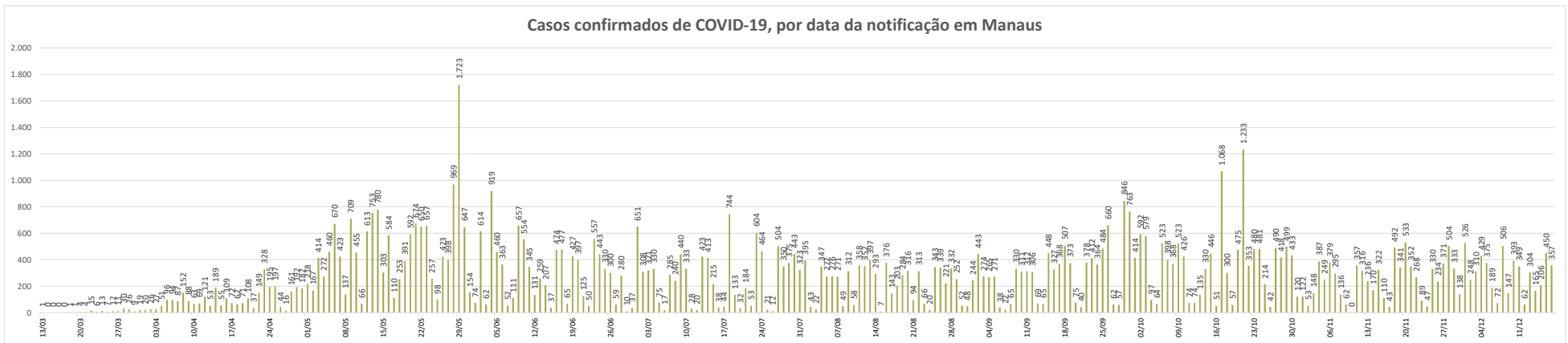
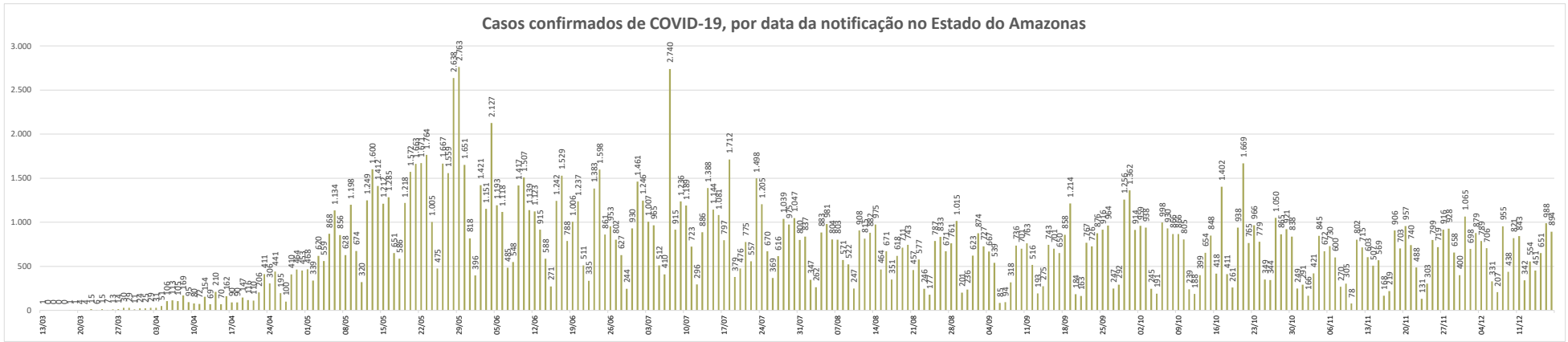
**BOLETIM DIÁRIO COVID-19 NO AMAZONAS 17/12/2020**

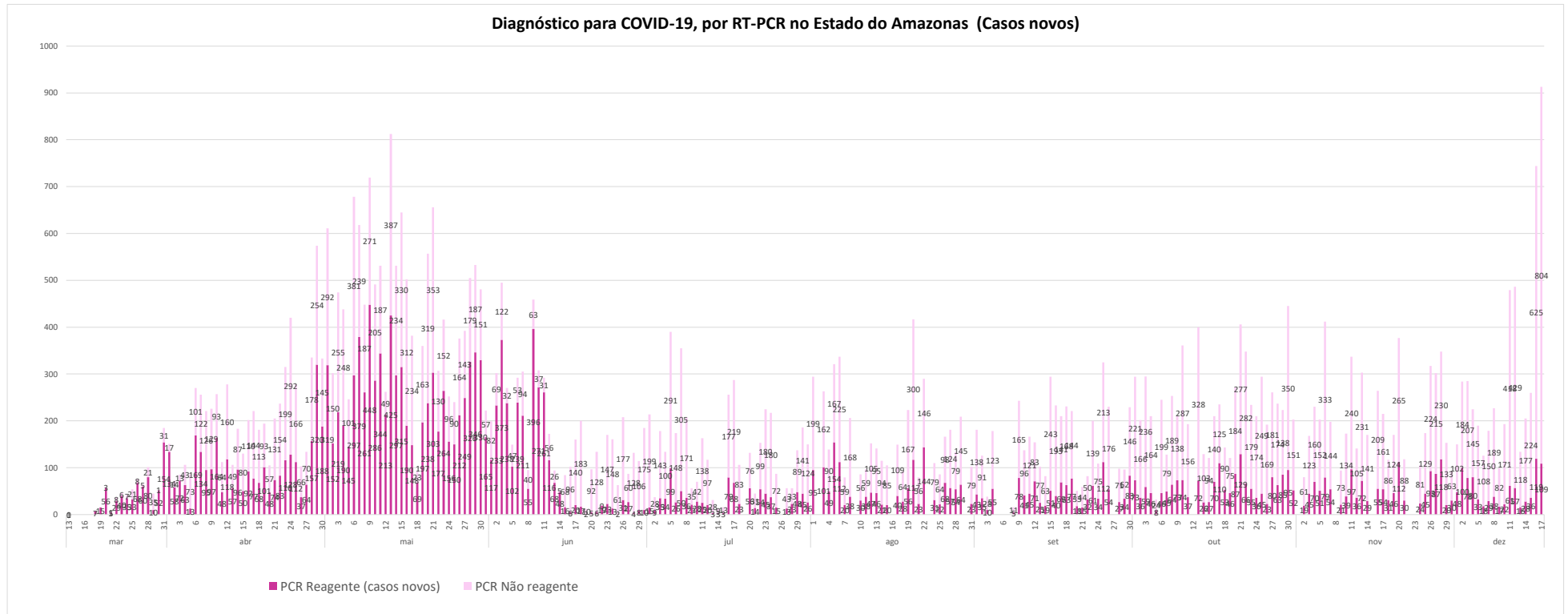


**BOLETIM DIÁRIO COVID-19 NO AMAZONAS 17/12/2020**

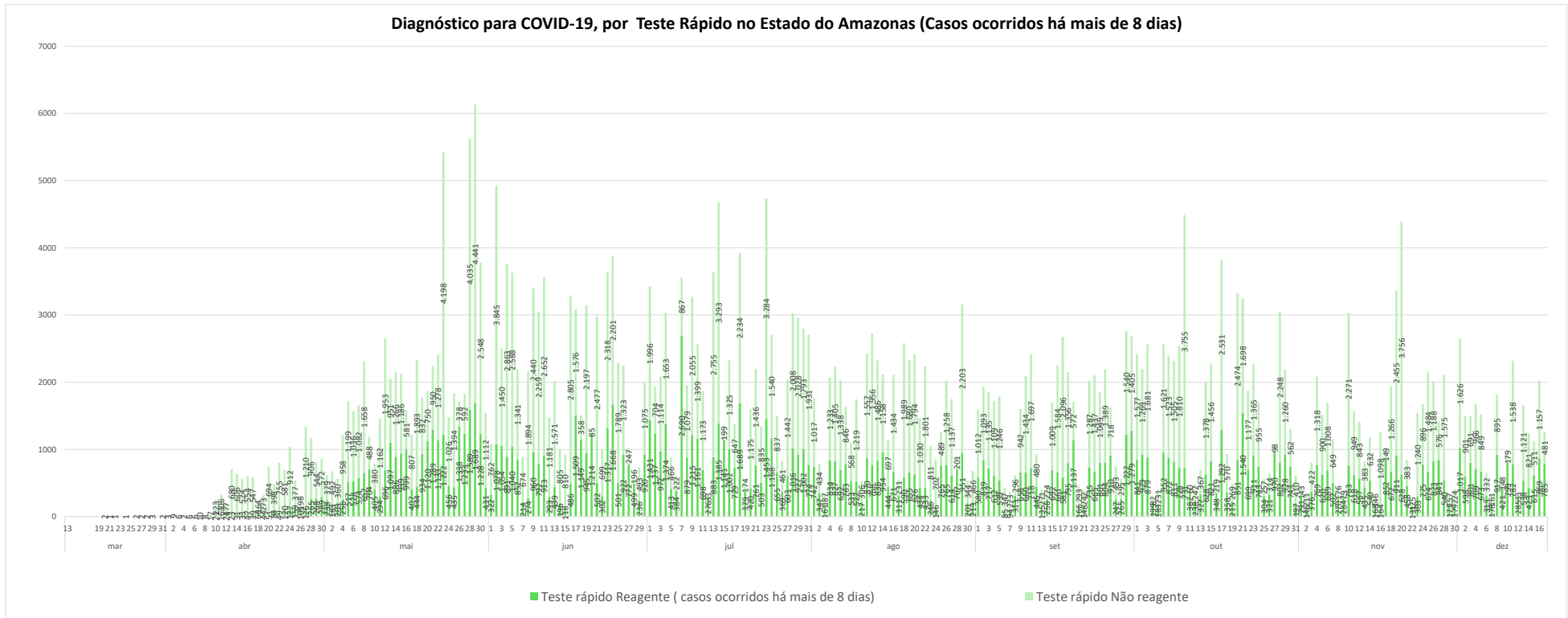


**BOLETIM DIÁRIO COVID-19 NO AMAZONAS 17/12/2020**

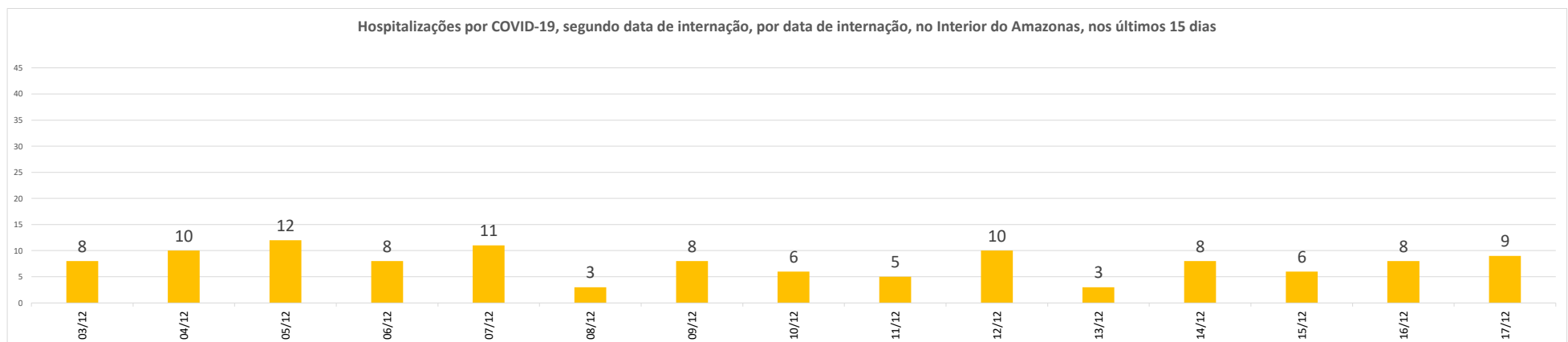
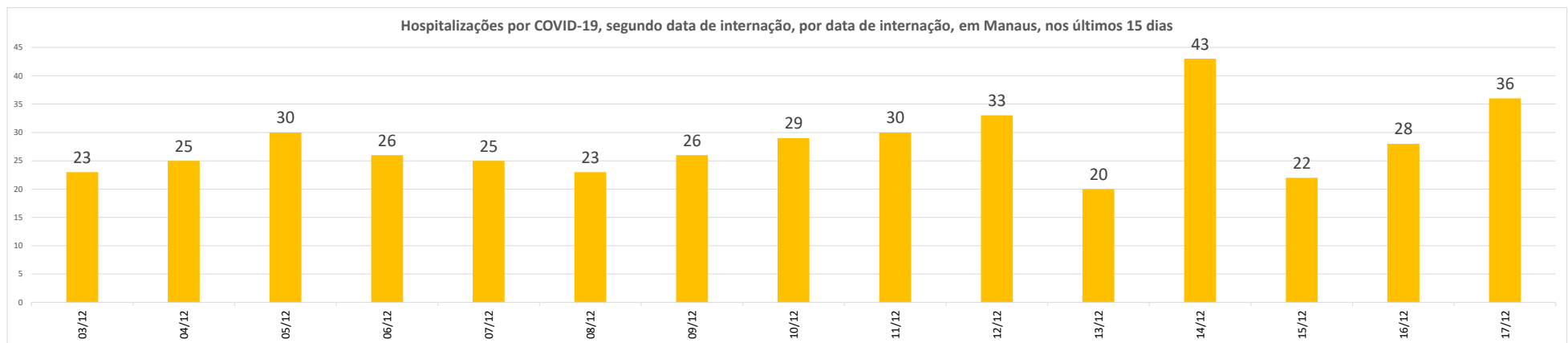
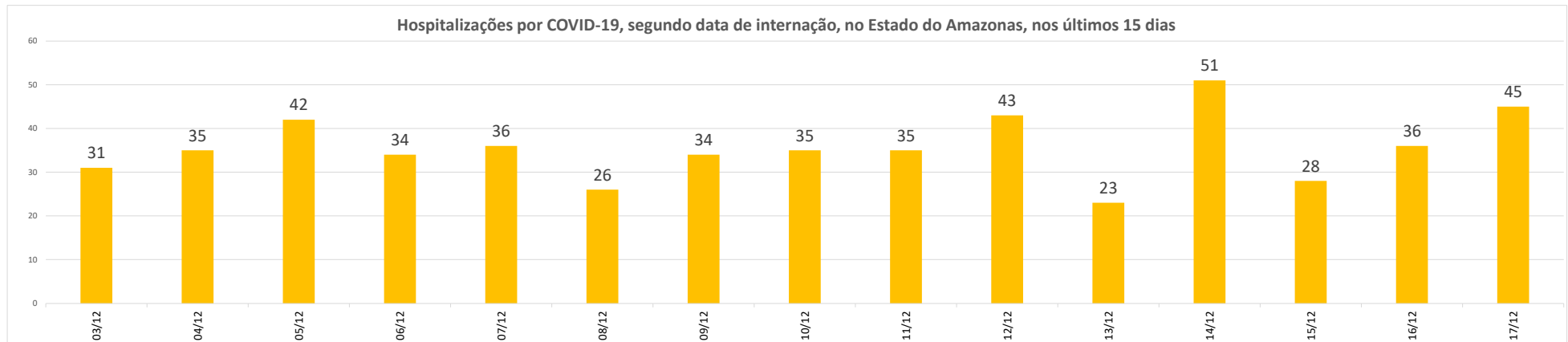




**Diagnóstico para COVID-19, por Teste Rápido no Estado do Amazonas (Casos ocorridos há mais de 8 dias)**

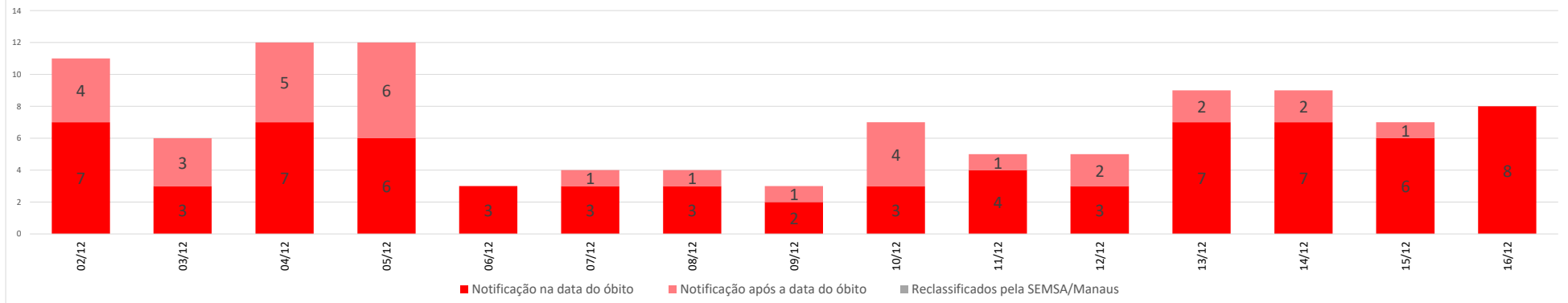


**BOLETIM DIÁRIO COVID-19 NO AMAZONAS 17/12/2020**

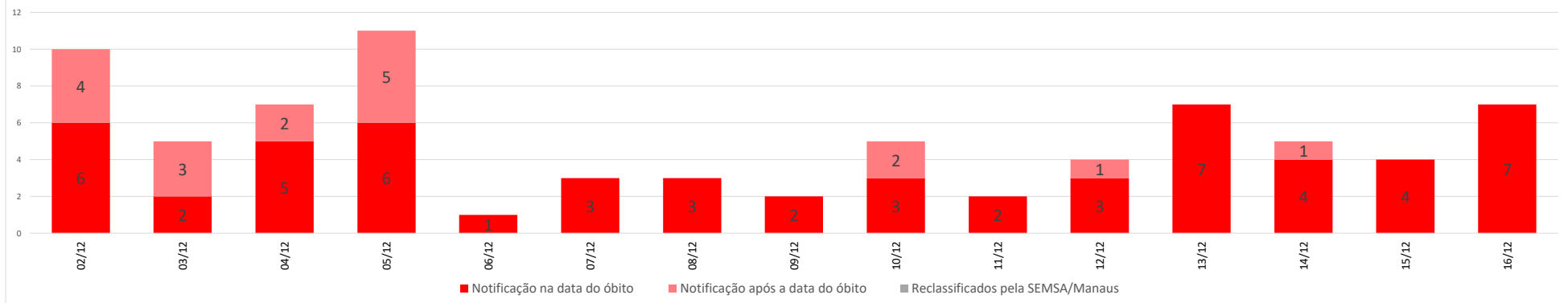


**BOLETIM DIÁRIO COVID-19 NO AMAZONAS 17/12/2020**

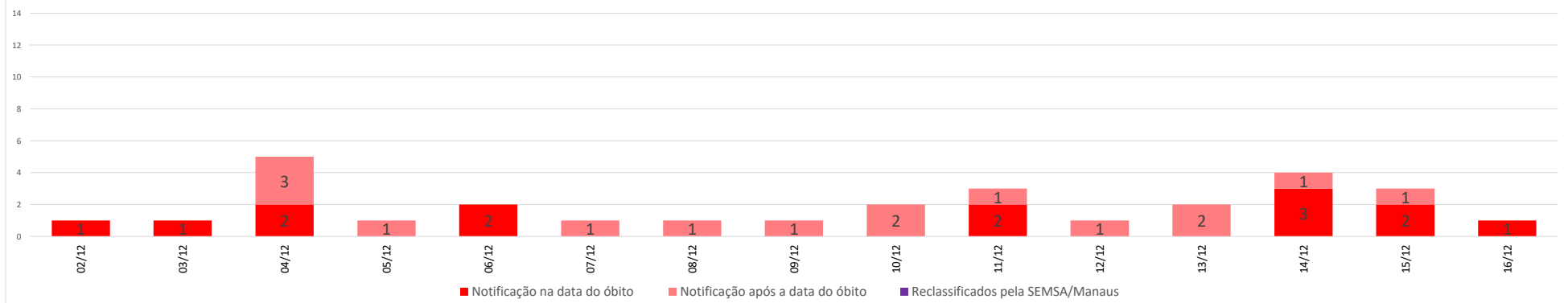
**Óbitos confirmados por COVID-19, segundo data de ocorrência, no Estado do Amazonas, nos últimos 15 dias**



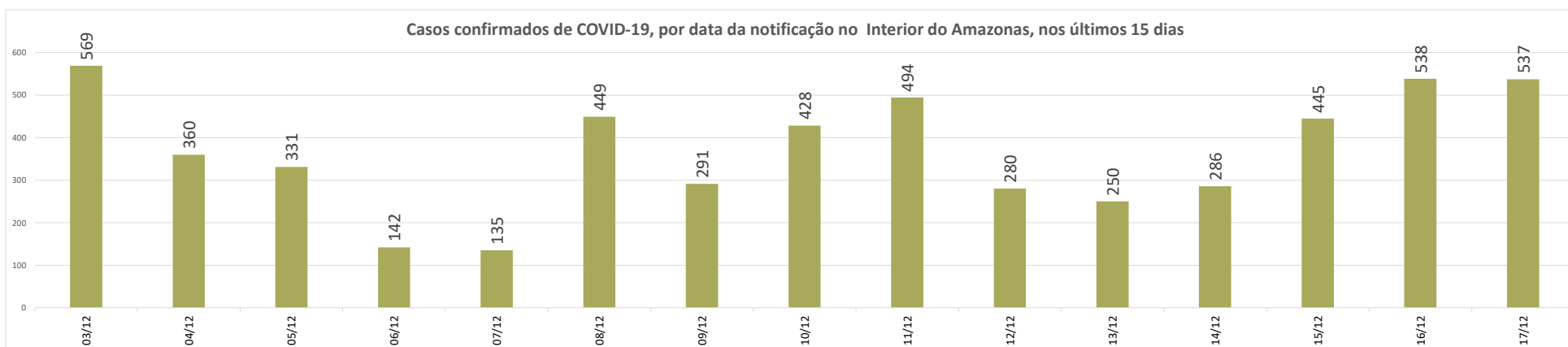
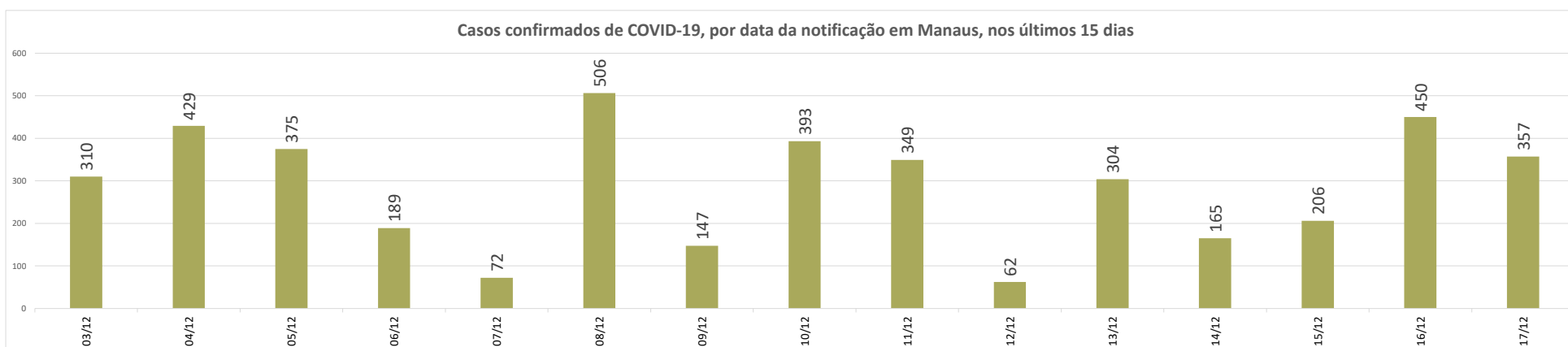
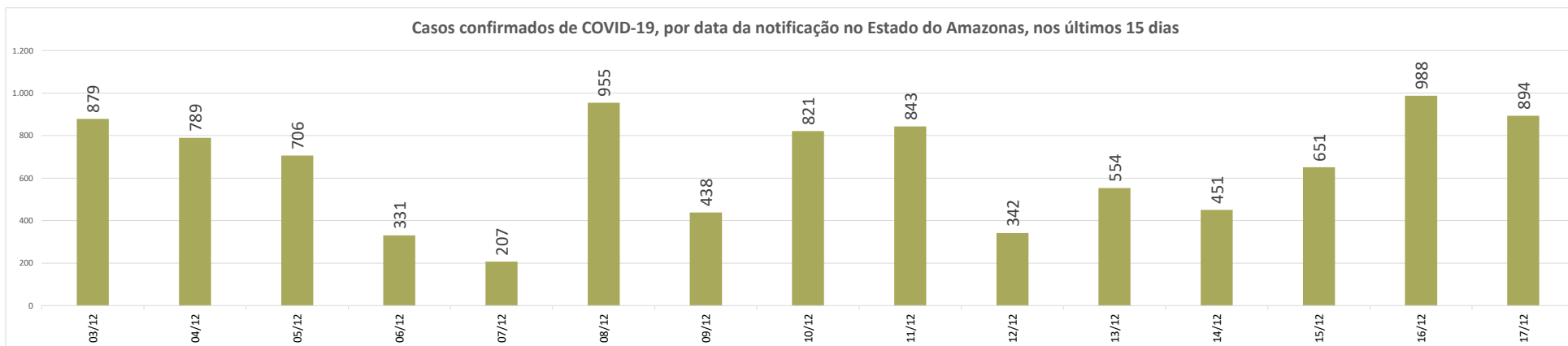
**Óbitos confirmados por COVID-19, segundo data de ocorrência, em Manaus, nos últimos 15 dias**



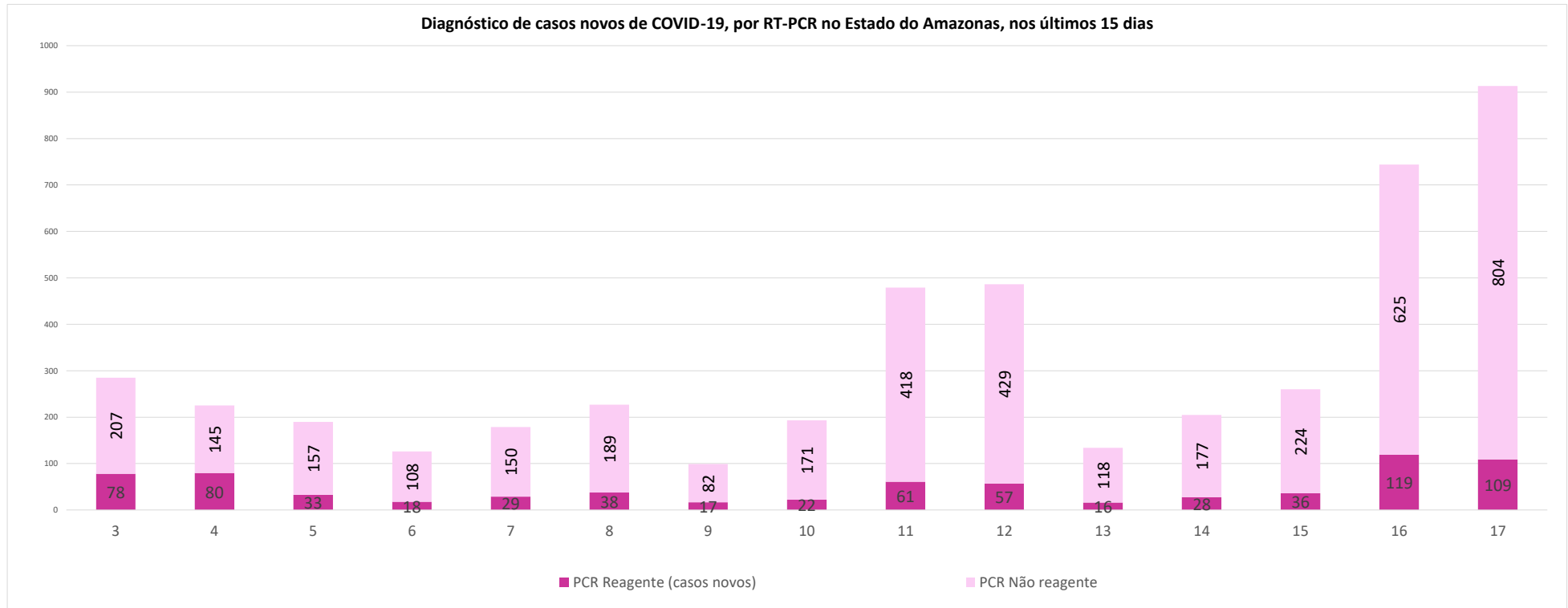
**Óbitos confirmados por COVID-19, segundo data de ocorrência, no interior do Amazonas, nos últimos 15 dias**



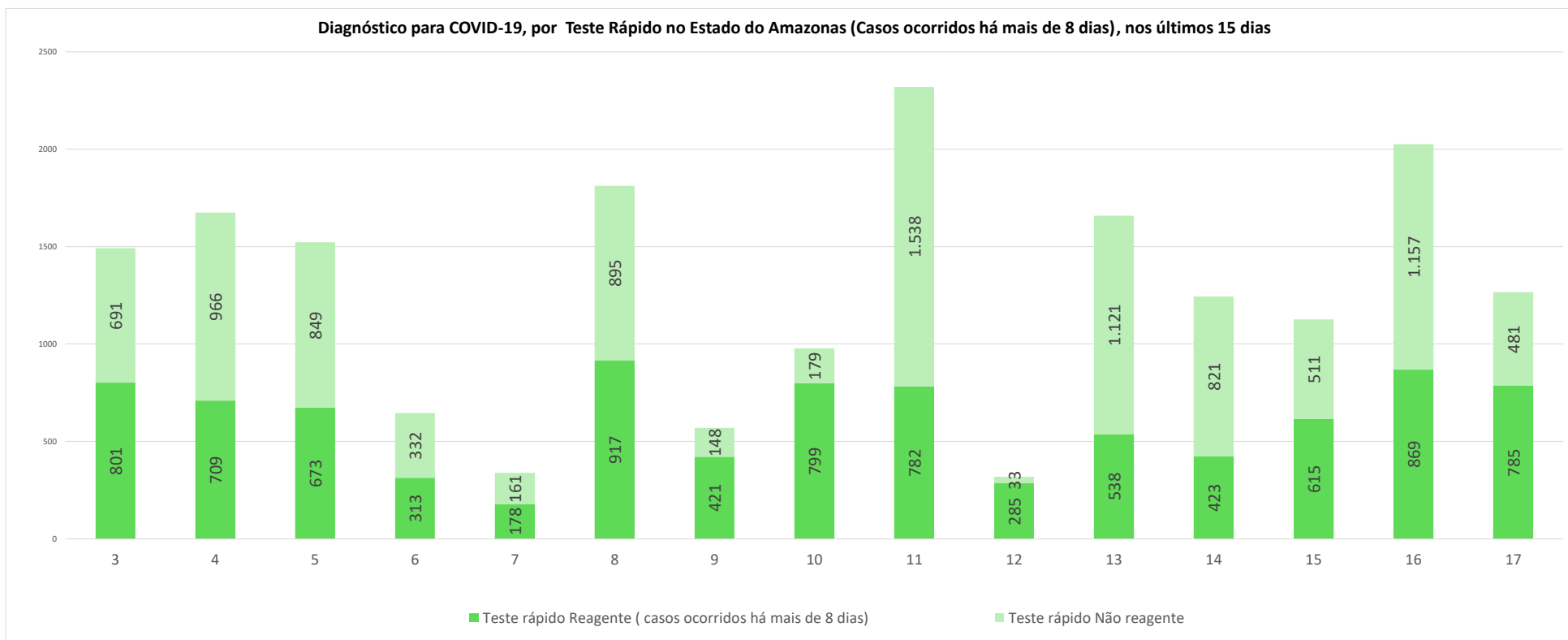
**BOLETIM DIÁRIO COVID-19 NO AMAZONAS 17/12/2020**



**Diagnóstico de casos novos de COVID-19, por RT-PCR no Estado do Amazonas, nos últimos 15 dias**



**Diagnóstico para COVID-19, por Teste Rápido no Estado do Amazonas (Casos ocorridos há mais de 8 dias), nos últimos 15 dias**



**NOTA:**

(1) – Casos em acompanhamento: Casos confirmados, após 14 dias de sintomas, que não evoluíram para óbito e os internados nos últimos 14 dias sem registro de alta ou óbito no SIVEP Gripe.

(2) – Casos recuperados: Pacientes que tiveram confirmação diagnóstica e saíram do período de isolamento domiciliar ou internação hospitalar. Excluem-se deste cálculo pessoas em isolamento domiciliar, internados e óbitos. Do total de 189812 casos confirmados, 162078 são recuperados e 22685 casos em acompanhamento.

(3) – Óbitos Reclassificados: Óbitos por SRAG não especificados que estavam em investigação e foram encerrados na data de publicações do Boletim com confirmação para o COVID-19, conforme os novos critérios do Ministério da Saúde. Dos 654 óbitos ocorridos nos meses de Abril e Maio em investigação pela SEMSA Manaus, 345 foram reclassificados até a data de hoje.

(4) – Reforçando o compromisso com a transparência dos dados da COVID-19 no Estado do Amazonas, realizamos alterações no gráfico de óbitos com a finalidade de dar mais clareza aos dados divulgados pela FVS.

O gráfico óbitos por Covid-19 (págs. 3 e 7) mostra todos os óbitos por COVID-19 na data da ocorrência, classificando-os em: (i) vermelho: óbitos que ocorreram nas últimas 24h que já apresentavam confirmação para COVID-19; (ii) rosa: óbitos que estavam em investigação e que tiveram sua confirmação para COVID-19 após 24 h da ocorrência do óbito; (iii) roxo: óbitos que estavam com diagnóstico para SRAG não especificado e que tiveram sua confirmação para COVID-19 após reclassificados pela SEMSA Manaus.

A evolução temporal dos óbitos por data de ocorrência, encontra-se disponível também no painel de monitoramento de séries temporais no endereço eletrônico [http://www.fvs.am.gov.br/indicadorSalaSituacao\\_view/69/2](http://www.fvs.am.gov.br/indicadorSalaSituacao_view/69/2), bem como a base de dados individualizada de SRAG atualizada semanalmente.

(5) Todos os dados divulgados neste boletim, referentes ao município de Manaus, são publicados no site [covid-19.manaus.am.gov.br/monitoramento](http://covid-19.manaus.am.gov.br/monitoramento)

(6) – A partir dessa edição, visando compatibilizar os boletins da FVS com as informações publicadas pela SEMSA Manaus, o gráfico de óbitos terá a sua data finalizada no dia anterior, pois serão apresentados segundo a data de ocorrência.

**(7) - Como resultado da reorganização da rede estadual de assistência da Secretaria de Estado da Saúde (Ses-AM), o Boletim Diário Covid-19 da Fundação de Vigilância em Saúde do Amazonas (FVS-AM), passa apresentar as informações de taxa de ocupação geral de leitos com os números de internações com menos de 20 dias (pacientes na fase aguda da doença e em período de transmissão) e de internações superiores a 20 dias (pacientes em fase fora de período de transmissão da doença, mas que ainda necessitam de atendimento hospitalar).**

**Outra informação nova na edição, apontada pela SES-AM, é a separação de internações adultas e infantis, com a finalidade de apresentar com maior precisão a taxa de ocupação de acordo com o perfil de pacientes.**

(8) – Do total de 62 municípios, ok municípios em destaque na cor vermelha na tabela, não enviaram informações para atualização na edição do boletim de hoje.

(9) – Aos sábados, domingos e feriados, o Laboratório Central de Saúde Pública do Amazonas - LACEN/FVS, manterá sistema de sobreaviso somente para processamento de exames de RT-PCR para Covid-19 nos casos de urgência. Assim, doravante, este boletim não mais apresentará tais resultados aos domingos.

(10) – As secretarias municipais de saúde não funcionam aos finais de semana, portanto, os dados emitidos no boletim diário nos finais de semana são parciais e sujeito a alterações, que serão atualizadas no primeiro dia útil seguinte.

**Monitoramento do perfil epidemiológico da COVID-19 no Estado do Amazonas**

[http://www.fvs.am.gov.br/indicadorSalaSituacao\\_view/60/2](http://www.fvs.am.gov.br/indicadorSalaSituacao_view/60/2)

**Monitoramento de COVID-19 em indígenas no Amazonas**

[http://www.fvs.am.gov.br/indicadorSalaSituacao\\_view/63/2](http://www.fvs.am.gov.br/indicadorSalaSituacao_view/63/2)

**Monitoramento da realização de exames para identificação do Coronavírus**

[http://www.fvs.am.gov.br/indicadorSalaSituacao\\_view/62/2](http://www.fvs.am.gov.br/indicadorSalaSituacao_view/62/2)

| Boletim Epidemiológico - SESAI/MS                                  |           |              |              |                    |              |           |
|--|-----------|--------------|--------------|--------------------|--------------|-----------|
| Doença por Coronavírus (COVID-19) em populações indígenas aldeados |           |              |              |                    |              |           |
| DSEI   | Suspeitos | Confirmados  | Descartados  | Infectados (atual) | Cura Clínica | Óbitos    |
| Alto Rio Negro   | 35        | 2.057        | 878          | 347                | 1.695        | 13        |
| Alto Rio Solimões  | 3         | 1.952        | 995          | 3                  | 1.909        | 35        |
| Manaus   | 0         | 811          | 904          | 42                 | 750          | 14        |
| Médio Rio Purus  | 0         | 459          | 6            | 1                  | 454          | 4         |
| Médio Rio Solimões   | 6         | 638          | 652          | 6                  | 622          | 8         |
| Parintins  | 40        | 375          | 416          | 2                  | 362          | 10        |
| Vale do Javari   | 2         | 729          | 337          | 3                  | 722          | 2         |
| <b>TOTAL</b>   | <b>86</b> | <b>7.021</b> | <b>4.188</b> | <b>404</b>         | <b>6.514</b> | <b>86</b> |

Fonte: Fichas de notificação e resultados laboratoriais, atualizado em 16/12/2020.

**CASO SUSPEITO:** caso que saiu da aldeia e retornou nos últimos 14 dias (de local com transmissão local ou comunitária) e que apresente sinais/sintomas respiratórios. Ou caso que não saiu da aldeia e que teve contato próximo com caso suspeito ou confirmado de COVID-19 nos últimos 14 dias e que apresente sinais/sintomas respiratórios.

**CASO CONFIRMADO:** caso com resultado positivo em RT-PCR em tempo real, pelo protocolo Charité, e/ou Teste Rápido.

**INFECTADO ATUAL:** Caso confirmado para COVID-19, com infecção ativa, que ainda não completou 14 dias em isolamento domiciliar, a contar da data de início dos sintomas, ou, em caso de internação hospitalar, que ainda não recebeu alta médica.

**CASO DESCARTADO:** Caso que se enquadre na definição de suspeito E apresente resultado laboratorial negativo para SARS-CoV2 OU confirmação laboratorial para outro agente etiológico.

**CASO CURADO:** Casos em isolamento domiciliar: casos confirmados que passaram por 14 dias em isolamento domiciliar, a contar da data de início dos sintomas E que estão assintomáticos. Casos em internação hospitalar: diante da avaliação médica.suspeito elaborada pelo MS.\* Após a qualificação das informações com os respectivos DSEI alguns casos suspeitos que não se enquadram na definição de casos foram excluídos.

**Fonte:**

As fontes de dados consultadas foram o Sistema de Informação da Vigilância Epidemiológica da Gripe (SIVEP-Gripe); Gerenciador de Ambiente Laboratorial (GAL); dados do e-SUS notifica; Formulário de Notificação Diária dos Municípios (Google Forms); RedCap Ministério da Saúde; RedCap da Fundação de Vigilância em Saúde do Amazonas; Secretaria Municipal de Limpeza Urbana (SEMULSP); Sistema de Informação sobre Mortalidade (SIM); Centro de Informações Estratégicas em Vigilância em Saúde do Amazonas (CIEVS/FVS-AM); Coordenação Estadual de Controle de Infecção em Serviços de Saúde (CECISS); Secretaria Especial de Saúde Indígena (SESAI/MS); Complexo Regulador /SISTER.

Dados atualizados em 17/12/2020 as 10:00

**NOTA: ESTE BOLETIM É FECHADO DIARIAMENTE AS 10:00 AS INFORMAÇÕES PODEM DIVERGIR DAS INFORMAÇÕES DIVULGADAS POSTERIORMENTE PELOS MUNICÍPIOS**

**DADOS PRELIMINARES SUJEITOS A REVISÃO**

Av. Torquato Tapajós, 4010 - Colônia Santo Antônio  
Fone: (92) 3182 - 8550 / 3182 - 8551  
Manaus-AM-CEP 69093-018 / CNPJ: 07.141.411/0001-46  
Site: www.fvs.am.gov.br  
E-mail: dipre@fvs.am.gov.br

Fundação de  
Vigilância em  
Saúde do Amazonas

