

BOLETIM DIÁRIO COVID-19 NO AMAZONAS 25/1/2021

Municípios	Casos			Nº de óbitos	Incidência (casos/100.000)	Mortalidade (óbitos/100.000)	Letalidade
	Notificados	Confirmados (3)	% de participação por Município				
AMAZONAS	622.513	250.935	100%	7.232	6.054,51	174,49	2,88%
MANAUS	315.211	110.689	44,11%	4.911	5.071,05	224,99	4,44%
INTERIOR	307.302	140.246	55,89%	2.321	7.148,72	118,31	1,65%
01 Coari	19.912	8.760	3,49%	153	10.294,13	179,79	1,75%
02 Parintins	29.874	7.908	3,15%	181	6.920,27	158,39	2,29%
03 São Gabriel da Cachoeira	9.905	5.987	2,39%	68	13.139,76	149,24	1,14%
04 Manacapuru	12.153	5.683	2,26%	221	5.836,08	226,95	3,89%
05 Tefé	6.663	5.667	2,26%	119	9.468,83	198,83	2,10%
06 Humaitá	12.177	5.618	2,24%	86	10.199,71	156,14	1,53%
07 Carauari	11.708	4.950	1,97%	26	17.494,88	91,89	0,53%
08 Iranduba	14.340	4.740	1,89%	92	9.814,48	190,49	1,94%
09 Presidente Figueiredo	12.462	4.611	1,84%	56	12.709,83	154,36	1,21%
10 Lábrea	4.917	4.424	1,76%	50	9.602,99	108,53	1,13%
11 Itacoatiara	12.063	3.835	1,53%	142	3.784,40	140,13	3,70%
12 Barcelos	7.465	3.509	1,40%	37	12.759,07	134,54	1,05%
13 Ipixuna	6.212	3.049	1,22%	13	10.269,80	43,79	0,43%
14 Eirunepé	6.210	3.014	1,20%	14	8.544,78	39,69	0,46%
15 Careiro	6.098	2.916	1,16%	38	7.700,23	100,35	1,30%
16 Rio Preto da Eva	6.999	2.881	1,15%	35	8.639,46	104,96	1,21%
17 Maués	7.609	2.836	1,13%	59	4.437,84	92,32	2,08%
18 Tabatinga	4.365	2.583	1,03%	92	3.922,91	139,72	3,56%
19 Santa Isabel do Rio Negro	3.295	2.475	0,99%	26	9.838,61	103,36	1,05%
20 São Paulo de Olivença	4.459	2.327	0,93%	33	5.921,27	83,97	1,42%
21 Manicoré	5.494	2.184	0,87%	43	3.917,42	77,13	1,97%
22 Boca do Acre	4.504	2.150	0,86%	18	6.266,76	52,47	0,84%
23 Benjamin Constant	3.947	2.074	0,83%	48	4.825,05	111,67	2,31%
24 Itapiranga	3.950	1.970	0,79%	18	21.534,76	196,76	0,91%
25 Nova Olinda do Norte	2.611	1.958	0,78%	42	5.238,38	112,37	2,15%
26 Autazes	4.276	1.954	0,78%	50	4.938,71	126,37	2,56%
27 Atalaia do Norte	3.709	1.888	0,75%	5	9.477,44	25,10	0,26%
28 Alvarães	2.999	1.857	0,74%	30	11.576,59	187,02	1,62%
29 Pauini	5.787	1.802	0,72%	13	9.276,23	66,92	0,72%
30 Uruçurituba	3.086	1.802	0,72%	17	7.812,70	73,70	0,94%
31 Barreirinha	3.713	1.698	0,68%	32	5.299,46	99,87	1,88%
32 Marã	2.739	1.672	0,67%	10	9.174,71	54,87	0,60%
33 Tapauá	3.480	1.548	0,62%	16	9.023,08	93,26	1,03%
34 Beruri	2.359	1.525	0,61%	18	7.749,38	91,47	1,18%
35 Anori	5.704	1.487	0,59%	21	7.077,58	99,95	1,41%
36 Santo Antônio do Içá	2.098	1.394	0,56%	31	6.453,11	143,51	2,22%
37 Anamá	3.284	1.375	0,55%	3	10.099,90	22,04	0,22%
38 Novo Airão	3.674	1.327	0,53%	22	6.821,22	113,09	1,66%
39 Amaturá	2.364	1.321	0,53%	10	11.451,11	86,69	0,76%
40 Fonte Boa	2.146	1.256	0,50%	25	7.132,72	141,97	1,99%
41 Uarini	1.960	1.242	0,49%	14	9.172,82	103,40	1,13%
42 Uruçará	1.848	1.190	0,47%	32	7.320,37	196,85	2,69%
43 Envira	3.300	1.186	0,47%	2	5.920,23	9,98	0,17%
44 Borba	3.523	1.128	0,45%	36	2.740,46	87,46	3,19%
45 Nhamundá	2.186	1.096	0,44%	21	5.176,40	99,18	1,92%
46 Guajará	1.932	1.056	0,42%	17	6.331,69	101,93	1,61%
47 Novo Aripuanã	1.056	1.056	0,42%	18	4.117,92	70,19	1,70%
48 Manaquiri	1.096	963	0,38%	28	2.999,53	87,21	2,91%
49 São Sebastião do Uatumã	1.138	961	0,38%	10	6.854,49	71,33	1,04%
50 Silves	1.787	951	0,38%	11	10.369,64	119,94	1,16%
51 Canutama	1.126	849	0,34%	7	5.432,21	44,79	0,82%
52 Tonantins	1.594	799	0,32%	23	4.260,20	122,63	2,88%
53 Jutai	1.781	763	0,30%	19	5.329,33	132,71	2,49%
54 Juruá	2.017	740	0,29%	8	5.029,91	54,38	1,08%
55 Apuí	1.905	704	0,28%	11	3.203,93	50,06	1,56%
56 Japurá	1.263	695	0,28%	5	25.226,86	181,49	0,72%
57 Boa Vista do Ramos	1.217	675	0,27%	10	3.514,34	52,06	1,48%
58 Careiro da Várzea	1.953	636	0,25%	6	2.104,22	19,85	0,94%
59 Itamarati	1.493	610	0,24%	7	7.769,71	89,16	1,15%
60 Caapiranga	1.422	477	0,19%	12	3.646,51	91,74	2,52%
61 Codajás	895	454	0,18%	11	1.585,36	38,41	2,42%

FONTE: Casos confirmados: Secretarias Municipais de Saúde / Óbitos: Serviços de Saúde de Ocorrência no Óbito

LEGENDA: Os 2 Municípios que estão em destaque na cor vermelha, são os que não disponibilizaram informações para atualização do Boletim.

CASOS NOVOS CONFIRMADOS	957
1.222	
ÓBITOS CONFIRMADOS EM 24/01/2021	2,88%
56	
LETALIDADE	

CASOS NOVOS CONFIRMADOS			
RT-PCR		TESTE RÁPIDO	TOTAL
CAPITAL	INTERIOR		
578	262	382	1.222

ÓBITOS CONFIRMADOS				
Óbitos confirmados após a data da ocorrência por critério Clínico; Imagem; Clínico Epidemiológico ou Laboratorial	Ocorridos em 24/1/2021		Reclassificados pela SEMSA/Manaus, referente aos meses Abril e Maio/2020 (4)	TOTAL
	Capital	Interior		
29	1	48	8	345
30		56		7.232

NÚMERO DE SEPULTAMENTOS EM MANAUS EM 24/1/2021	
Número TOTAL de sepultamentos por dia COVID-19	82

FONTE: (SEMULSP)/http://www.manaus.am.gov.br/noticia/domingo-24-1/

Boletim Epidemiológico - SESA/MS						
Doença por Coronavírus (COVID-19) em populações indígenas aldeados						
DSEI	Suspeitos	Confirmados	Descartados	Infectados (atual)	Cura Clínica	Óbitos
Alto Rio Negro	35	2.130	878	328	1.787	13
Alto Rio Solimões	4	2.044	1.095	39	1.962	37
Manaus	15	869	1.155	39	809	14
Médio Rio Purus	0	506	15	0	501	5
Médio Rio Solimões	6	747	949	9	728	8
Parintins	45	559	807	11	535	12
Vale do Javari	0	806	359	0	802	2
TOTAL	105	7.661	5.258	426	7.124	91

FONTE: Fichas de notificação e resultados laboratoriais, atualizado em 22/01/2021.

CASO SUSPEITO: caso que saiu da aldeia e retornou nos últimos 14 dias (de local com transmissão local ou comunitária) e que apresente sinais/sintomas respiratórios. Ou caso que não saiu da aldeia e que teve contato próximo com caso suspeito ou confirmado de COVID-19 nos últimos 14 dias e que apresente sinais/sintomas respiratórios.

CASO CONFIRMADO: caso com resultado positivo em RT-PCR em tempo real, pelo protocolo Charité, e/ou Teste Rápido.

INFECTADO ATUAL: Caso confirmado para COVID-19, com infecção ativa, que ainda não completou 14 dias em isolamento domiciliar, a contar da data de início dos sintomas, ou, em caso de internação hospitalar, que ainda não recebeu alta médica.

CASO DESCARTADO: Caso que se enquadre na definição de suspeito E apresente resultado laboratorial negativo para SARS-CoV2 OU confirmação laboratorial para outro agente etiológico.

CASO CURADO: Casos em isolamento domiciliar: casos confirmados que passaram por 14 dias em isolamento domiciliar, a contar da data de início dos sintomas E que estão assintomáticos. Casos em internação hospitalar: diante da avaliação médica.suspeito elaborada pelo MS.* Após a qualificação das informações com os respectivos DSEI alguns casos suspeitos que não se enquadram na definição de casos foram excluídos.

BOLETIM DIÁRIO COVID-19 NO AMAZONAS 25/1/2021
MANAUS

PACIENTES INTERNADOS POR SRAG EM MANAUS EM 25/1/2021							
REDE	CONFIRMADOS POR COVID-19						SALA VERMELHA
	UTI COVID-19			LEITO CLÍNICO COVID-19			
	TOTAL	Até 20 dias	Acima de 20 dias	TOTAL	Até 20 dias	Acima de 20 dias	
REDE PÚBLICA	337	258	79	734	645	89	29
Adulto (total)	300	221	79	657	572	85	28
Geral	268	189	79	606	521	85	28
Gestante	17	17	0	38	38	0	0
Oncológico	12	12	0	9	9	0	0
Cardíaco	3	3	0	4	4	0	0
Forças Armadas	20	20	0	38	38	0	0
Infantil	17	17	0	39	35	4	1
REDE PRIVADA	287	269	18	524	512	12	13
TOTAL	624	527	97	1.258	1.157	101	42

REDE	SUSPEITOS						SALA VERMELHA
	UTI COVID-19			LEITO CLÍNICO COVID-19			
	TOTAL	Até 20 dias	Acima de 20 dias	TOTAL	Até 20 dias	Acima de 20 dias	
REDE PÚBLICA	26	26	0	319	319	0	29
Adulto (total)	26	26	0	284	284	0	29
Geral	18	18	0	281	281	0	29
Gestante	4	4	0	1	1	0	0
Oncológico	0	0	0	0	0	0	0
Cardíaco	4	4	0	2	2	0	0
Forças Armadas	0	0	0	35	35	0	0
Infantil	0	0	0	0	0	0	0
REDE PRIVADA	34	34	0	86	86	0	5
TOTAL	60	60	0	405	405	0	34
TOTAL GERAL	684	60	0	1.663	405	0	76
				2.423			

FONTE: Secretaria Estado de Saúde do AMAZONAS - SES/AM.

CAPACIDADE INSTALADA DA REDE ASSISTENCIAL DE SAÚDE EM MANAUS									
UNIDADE	UTI GERAL			LEITOS CLÍNICOS GERAL			SALA VERMELHA GERAL		
	OCUPADOS	LIVRES	TOTAL	OCUPADOS	LIVRES	TOTAL	OCUPADOS	LIVRES	TOTAL
REDE PÚBLICA	143	34	177	835	356	1.191	94	14	108
Adulto (total)	114	20	134	736	249	985	92	7	99
Geral	39	8	47	315	85	400	92	1	93
Gestante	58	2	60	372	116	488	0	4	4
Oncológico	5	0	5	18	0	18	0	0	0
Cardíaco	12	10	22	31	48	79	0	2	2
Forças Armadas	0	0	0	1	1	2	0	1	1
Infantil	29	14	43	98	106	204	2	6	8
REDE PRIVADA	53	11	64	144	0	143	5	7	12
TOTAL	196	45	241	979	356	1.334	99	21	120

UNIDADE	UTI COVID			LEITOS CLÍNICOS COVID			SALA VERMELHA COVID		
	OCUPADOS	LIVRES	TOTAL	OCUPADOS	LIVRES	TOTAL	OCUPADOS	LIVRES	TOTAL
REDE PÚBLICA	363	18	381	1.053	68	1.001	58	17	75
Adulto (total)	326	11	337	941	0	821	57	16	73
Geral	286	2	288	887	0	728	49	10	59
Gestante	21	5	26	39	19	58	0	6	6
Oncológico	12	0	12	9	1	10	8	0	8
Cardíaco	7	4	11	6	19	25	0	0	0
Forças Armadas	20	1	21	73	54	127	0	1	1
Infantil	17	6	23	39	14	53	1	0	1
REDE PRIVADA	321	18	339	610	122	732	18	0	18
TOTAL	684	36	720	1.663	190	1.733	76	17	93

UNIDADE	TAXA DE OCUPAÇÃO EM MANAUS					
	UTI		LEITOS CLÍNICOS		SALA VERMELHA	
	GERAL	COVID-19	GERAL	COVID-19	GERAL	COVID-19
REDE PÚBLICA	80,79%	95,28%	70,11%	105,19%	87,04%	77,33%
Adulto (total)	85,07%	96,74%	74,72%	114,62%	92,93%	78,08%
Geral	82,98%	99,31%	78,75%	121,84%	98,92%	83,05%
Gestante	96,67%	80,77%	76,23%	67,24%	0,00%	0,00%
Oncológico	100,00%	100,00%	100,00%	90,00%		
Cardíaco	54,55%	63,64%	39,24%	24,00%		
Forças Armadas	0,00%	95,24%	50,00%	57,48%		
Infantil	67,44%	73,91%	48,04%	73,58%	25,00%	100,00%
REDE PRIVADA	82,81%	94,69%	100,70%	83,33%	41,67%	100,00%
TOTAL	81,33%	95,00%	73,39%	95,96%	82,50%	81,72%

FONTE: Secretaria Estado de Saúde do AMAZONAS - SES/AM.

CAPACIDADE INSTALADA DA REDE ASSISTENCIAL DE SAÚDE NO INTERIOR DO AMAZONAS						
UNIDADE	UCI GERAL			LEITOS CLÍNICOS GERAL		
	OCUPADOS	LIVRES	TOTAL	OCUPADOS	LIVRES	TOTAL
REDE PÚBLICA	7	41	48	401	1.117	1.518
UNIDADE	UCI COVID			LEITOS CLÍNICOS COVID		
	OCUPADOS	LIVRES	TOTAL	OCUPADOS	LIVRES	TOTAL
REDE PÚBLICA	73	73	146	795	385	1.180

UNIDADE	TAXA DE OCUPAÇÃO NO INTERIOR DO AMAZONAS			
	UCI		LEITOS CLÍNICOS	
	GERAL	COVID-19	GERAL	COVID-19
REDE PÚBLICA	14,58%	50,00%	26,42%	67,37%

FONTE: Secretaria Estado de Saúde do AMAZONAS - SES/AM.

INTERIOR

PACIENTES INTERNADOS POR SRAG EM INTERIOR DO AMAZONAS EM 25/1/2021		
REDE	INTERNADOS POR COVID-19	
	UCI COVID-19	LEITO CLÍNICO COVID-19
REDE PÚBLICA	73	795
TOTAL GERAL	868	

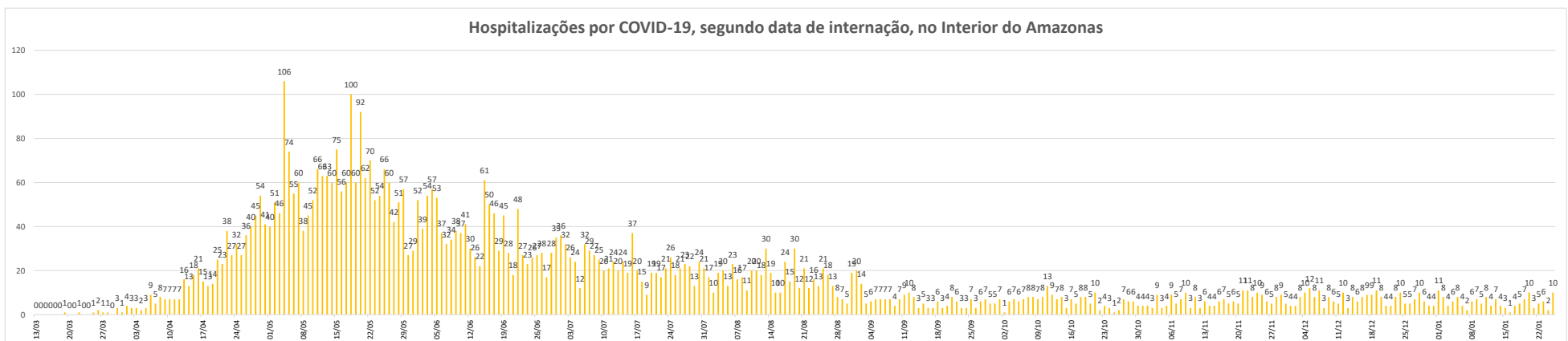
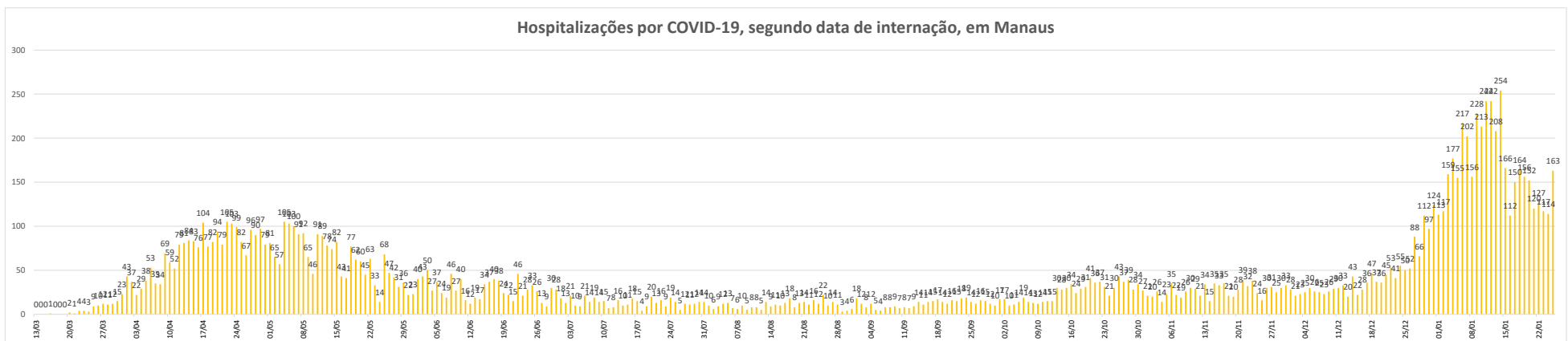
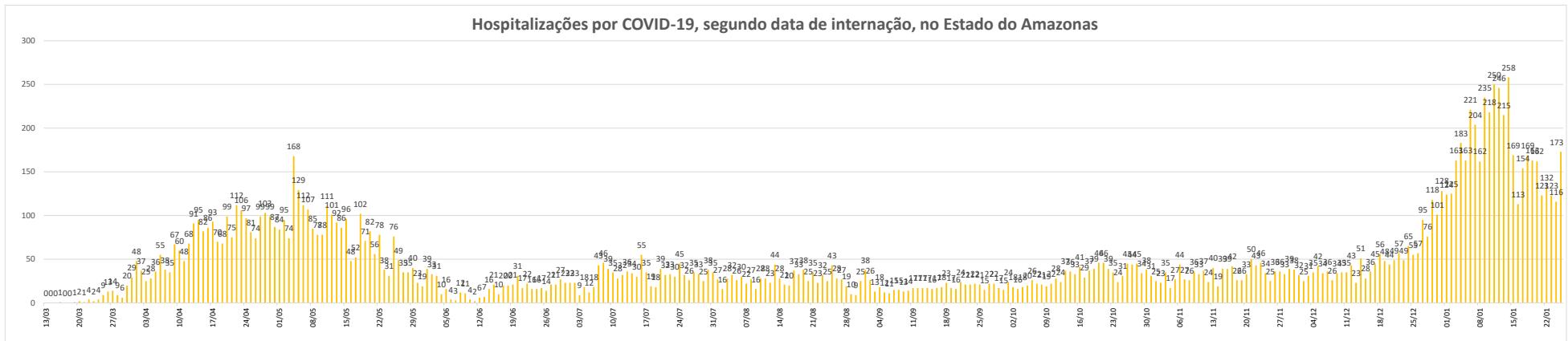
FONTE: Secretaria Estado de Saúde do AMAZONAS - SES/AM.

AMAZONAS

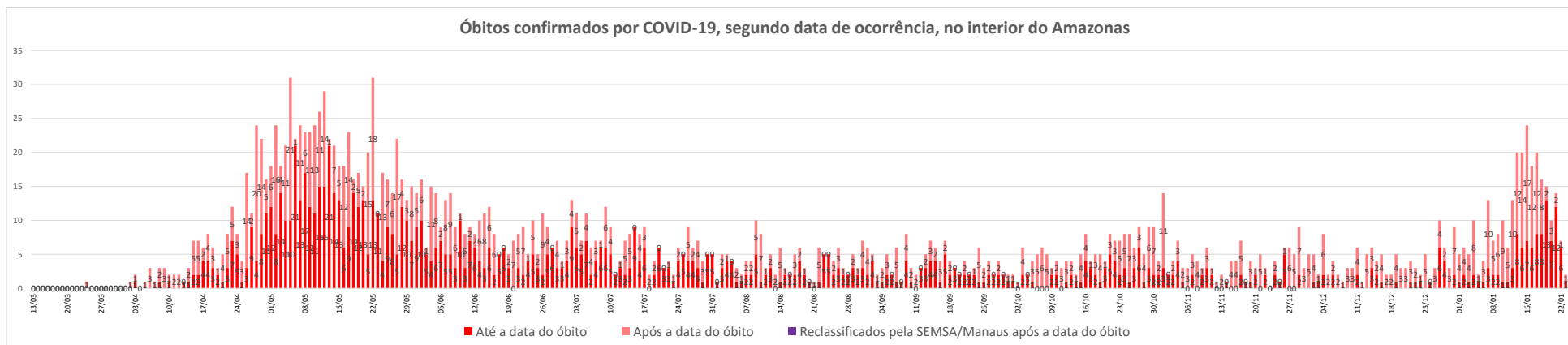
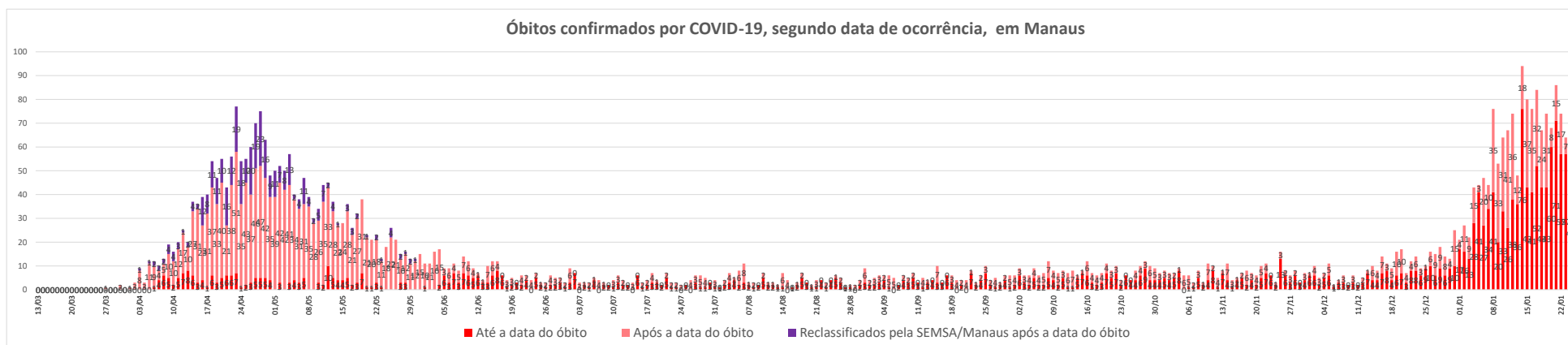
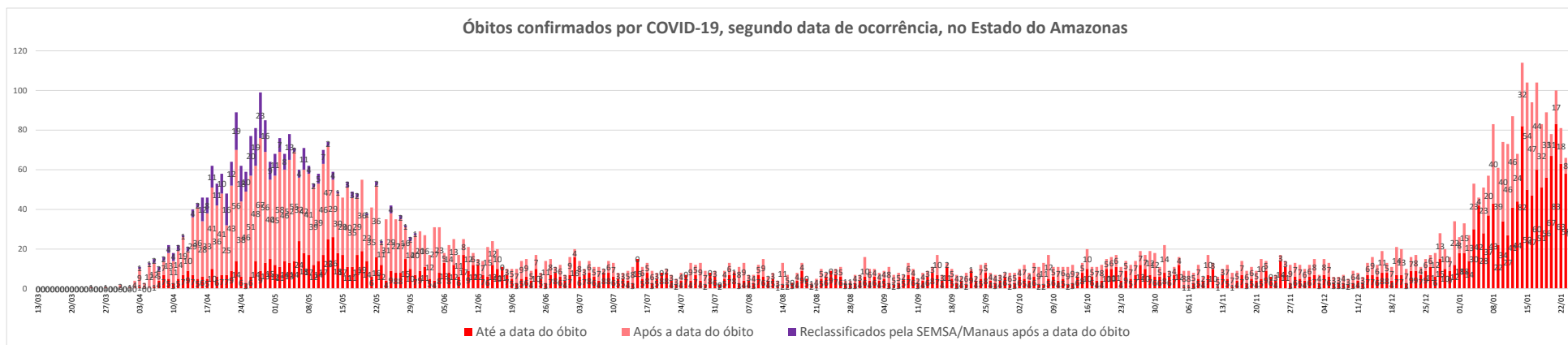
PACIENTES AGUARDANDO INTERNAÇÃO EM LEITO COVID - UTI E CLÍNICO				
Nº Paciente	Público		Privado	
	LEITO CLÍNICO	UTI	LEITO CLÍNICO	UTI
Manaus	447	379	63	3
Interior	118	72	46	0
TOTAL	565	560	5	0

FONTE: Secretaria Estado de Saúde do AMAZONAS - SES/AM.

BOLETIM DIÁRIO COVID-19 NO AMAZONAS 25/1/2021

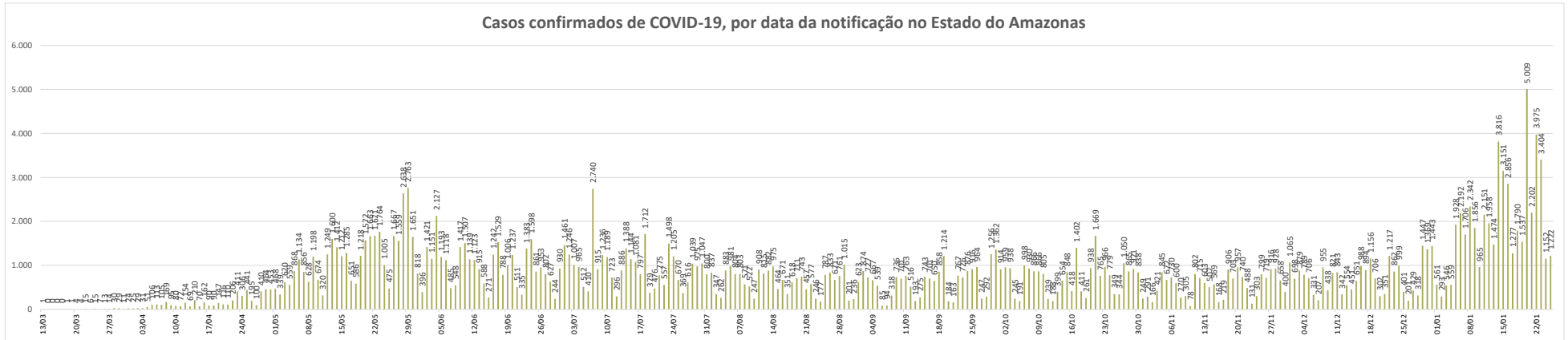


BOLETIM DIÁRIO COVID-19 NO AMAZONAS 25/1/2021

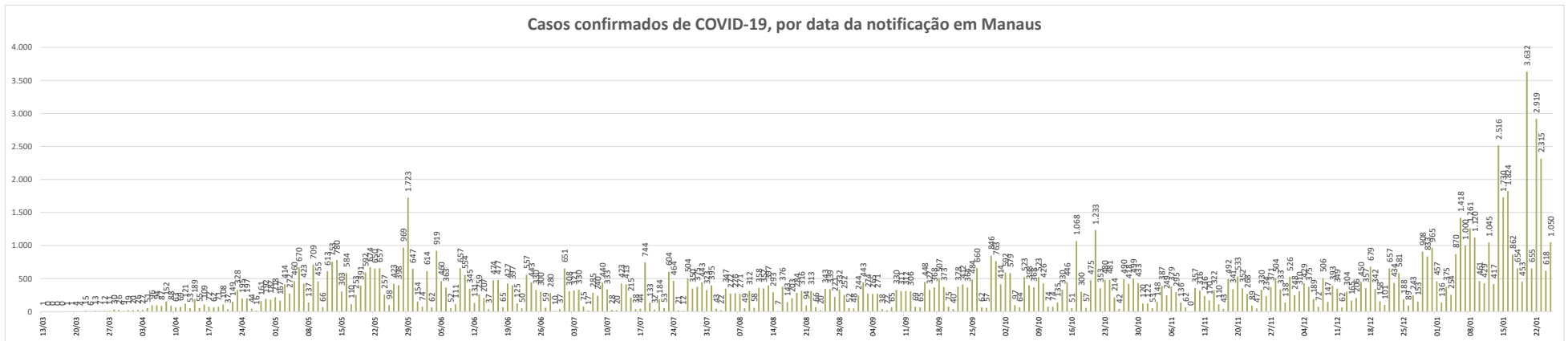


BOLETIM DIÁRIO COVID-19 NO AMAZONAS 25/1/2021

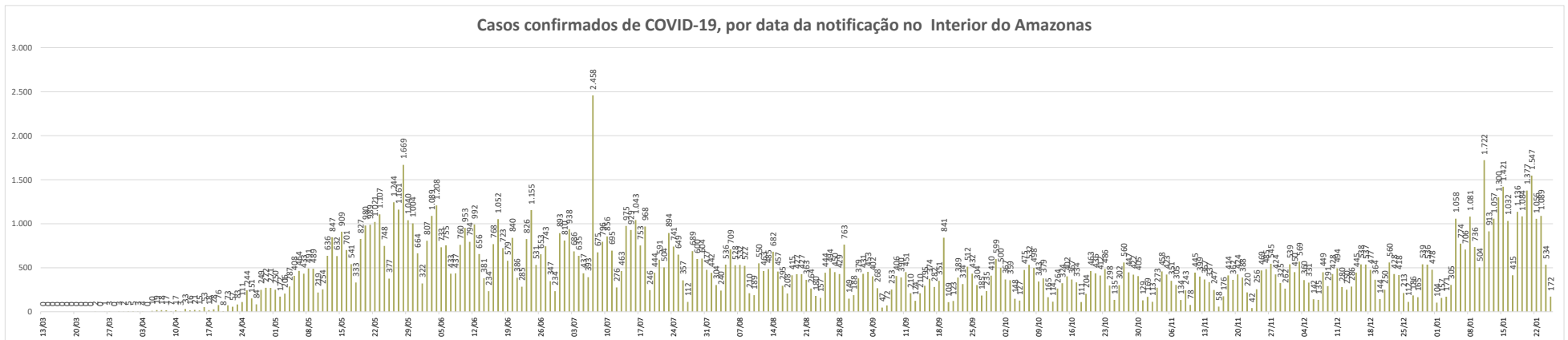
Casos confirmados de COVID-19, por data da notificação no Estado do Amazonas

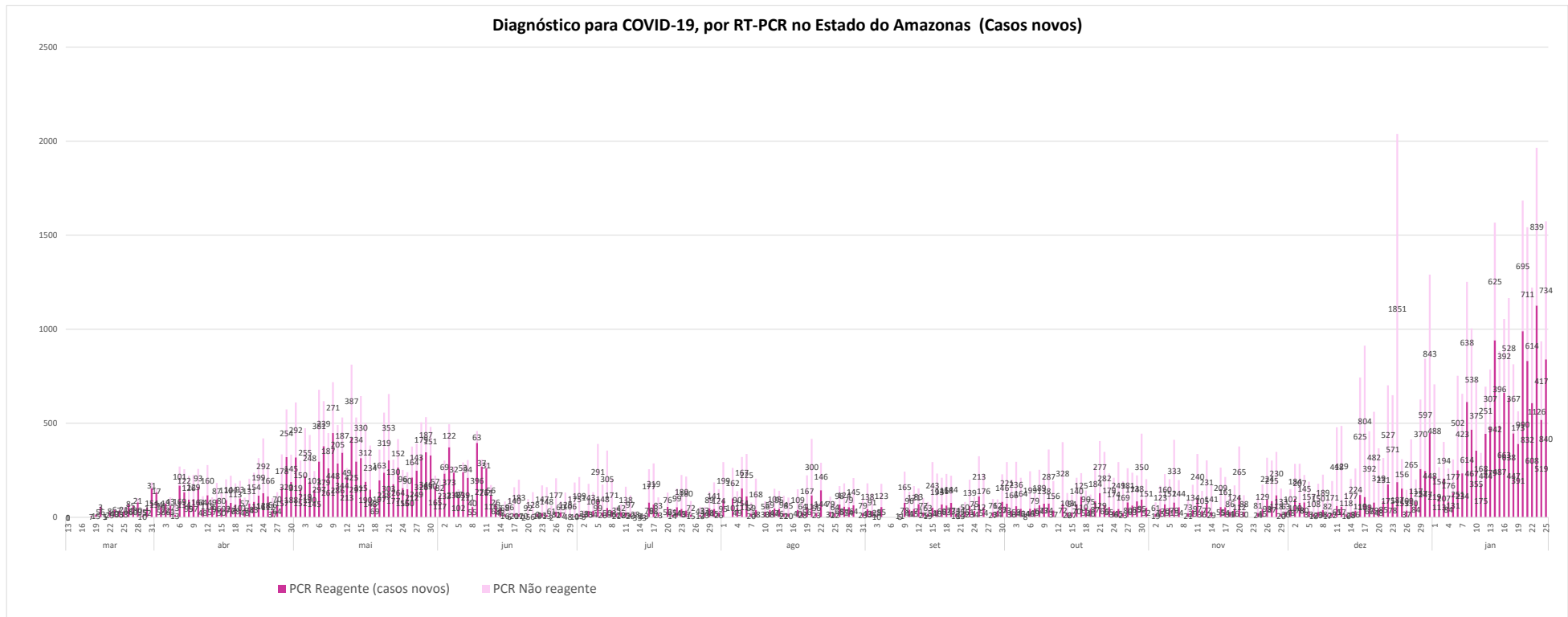


Casos confirmados de COVID-19, por data da notificação em Manaus

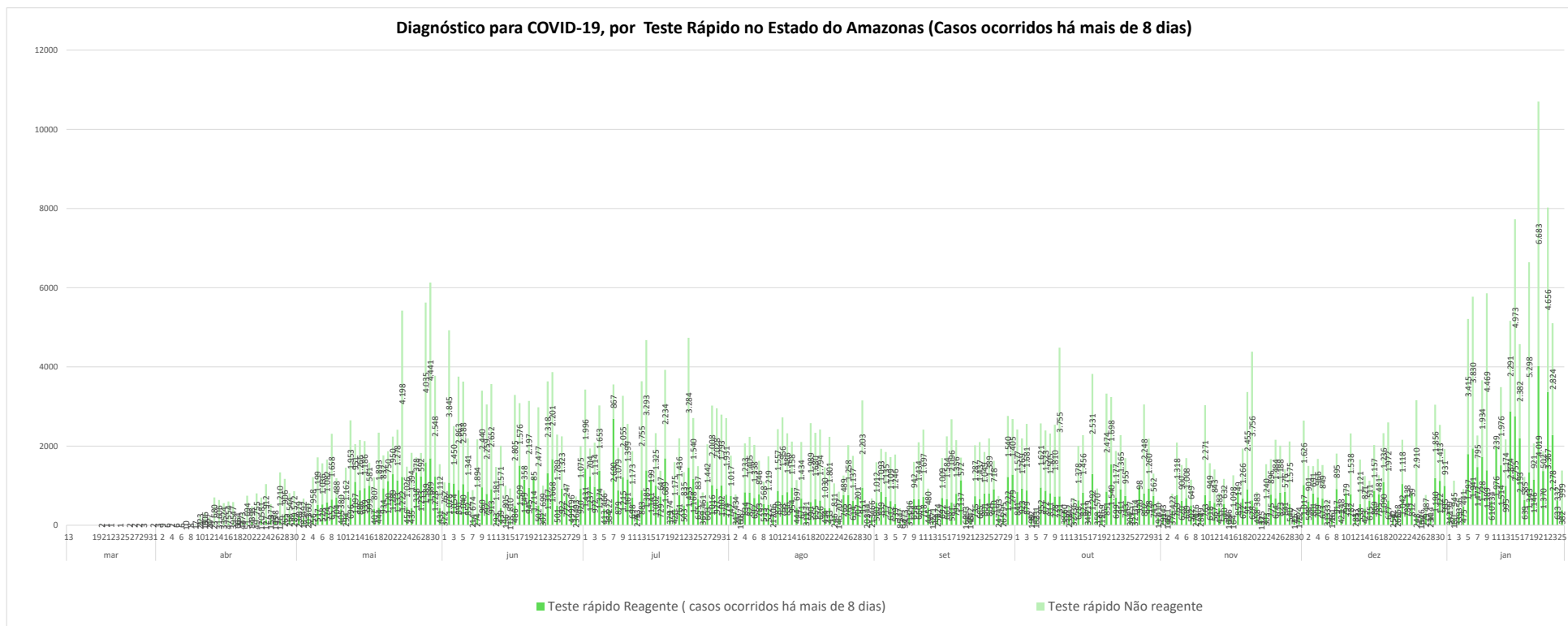


Casos confirmados de COVID-19, por data da notificação no Interior do Amazonas

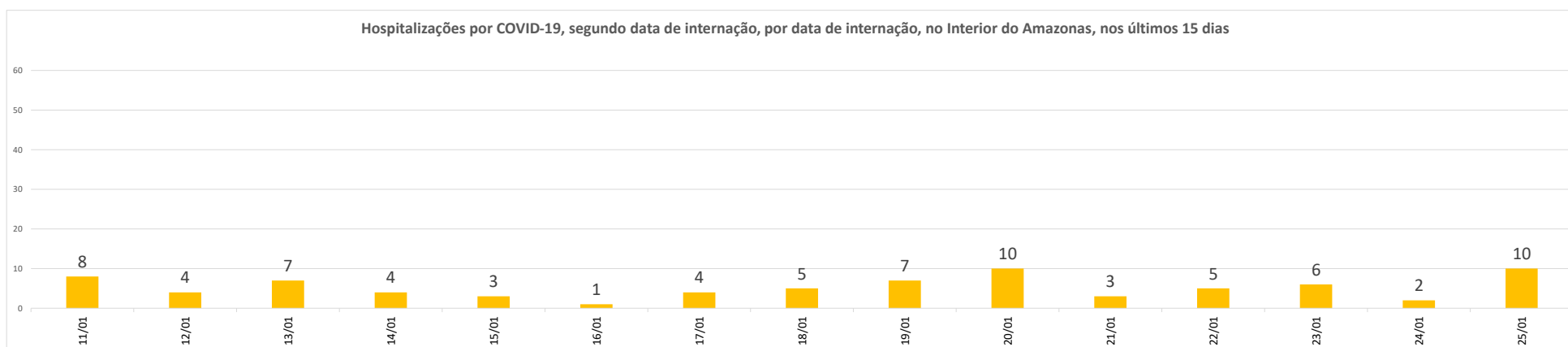
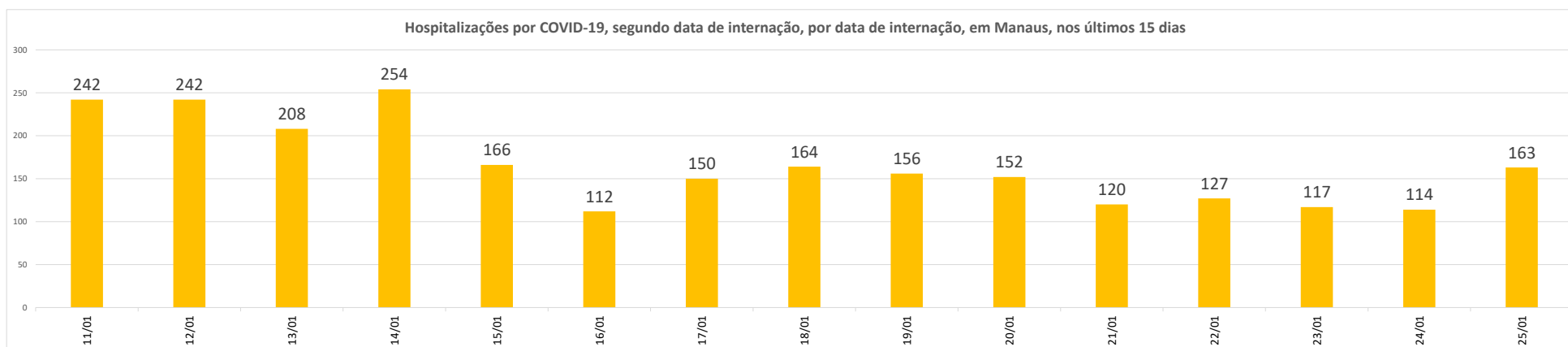
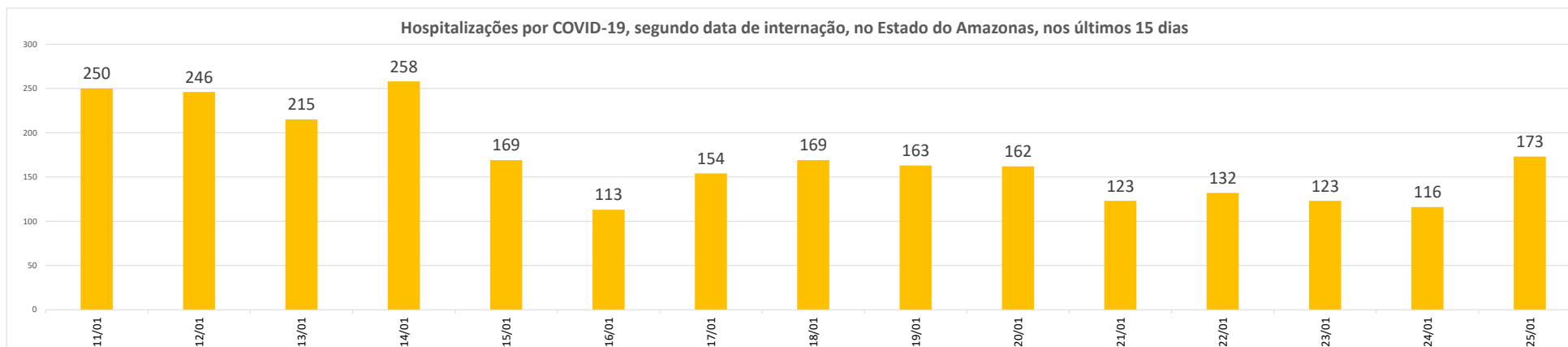


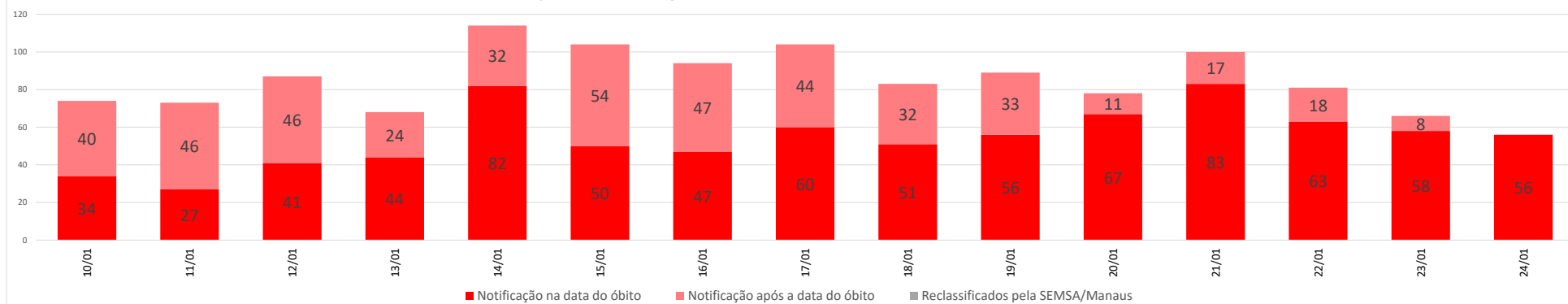
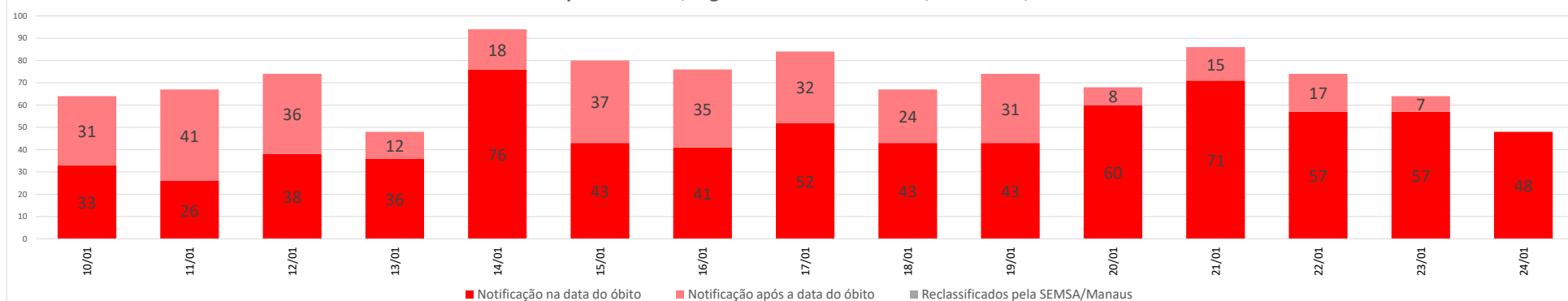
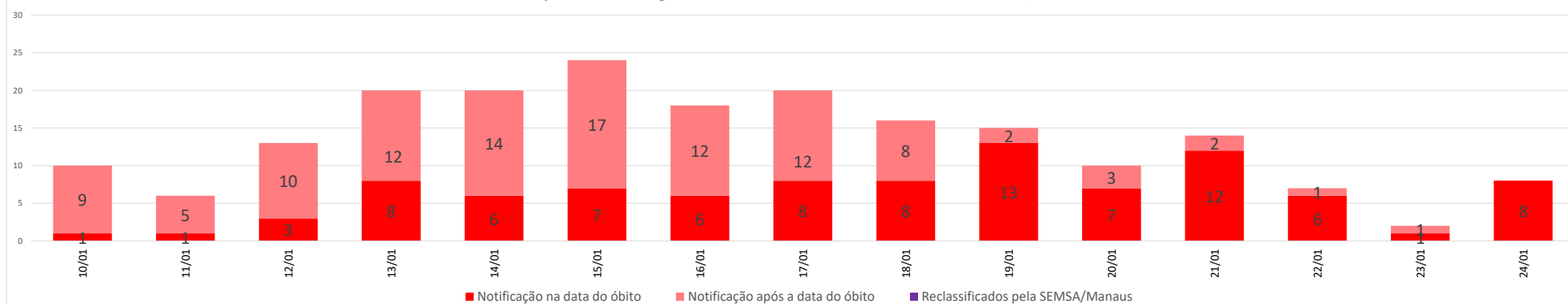


Diagnóstico para COVID-19, por Teste Rápido no Estado do Amazonas (Casos ocorridos há mais de 8 dias)

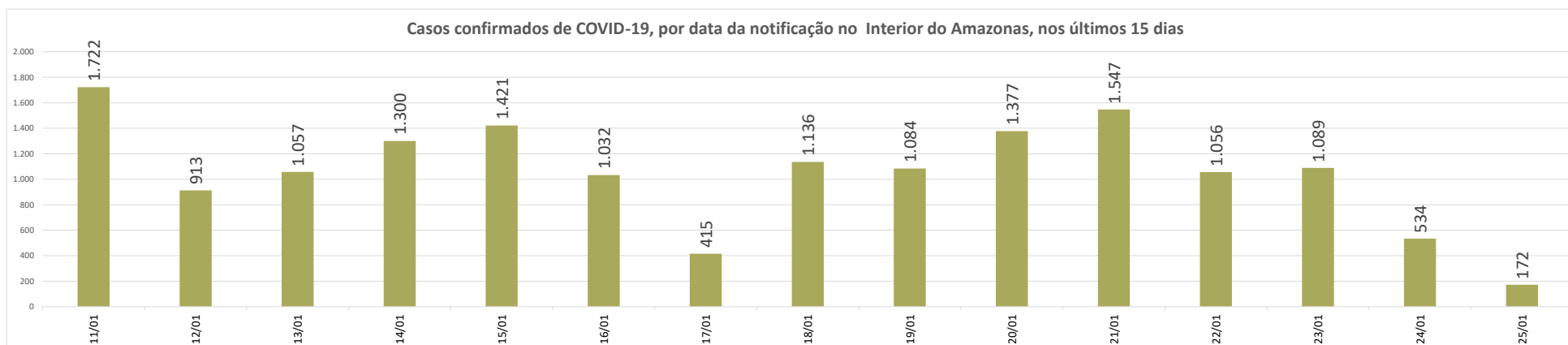
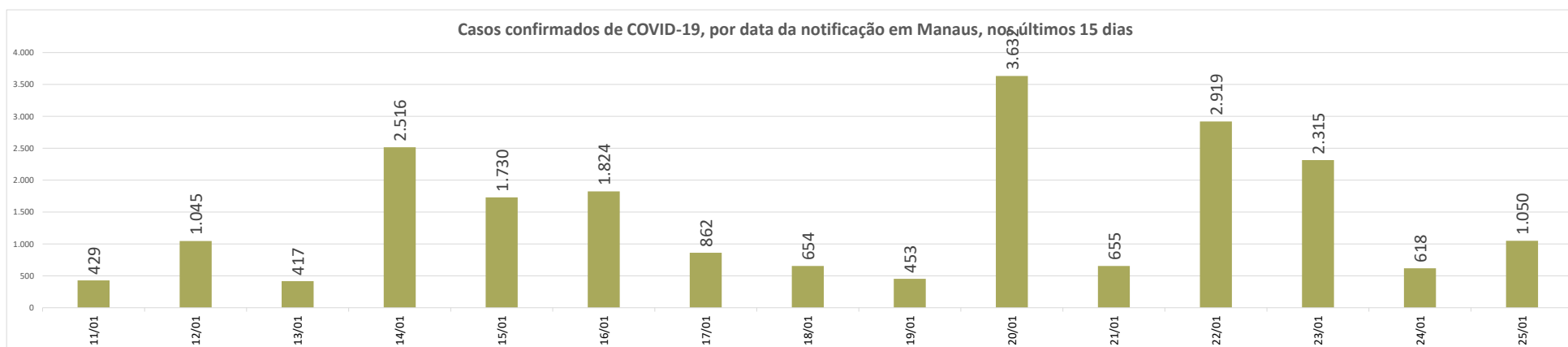
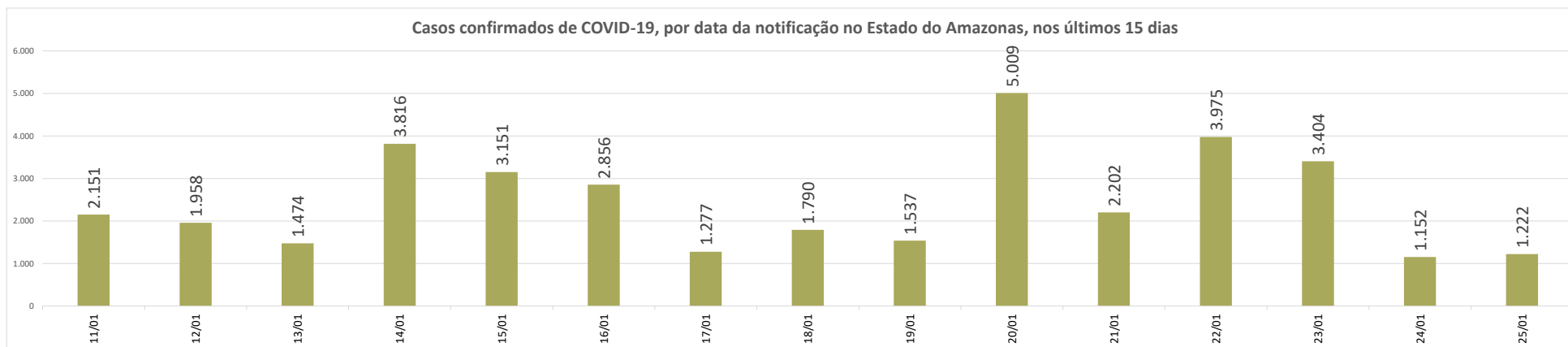


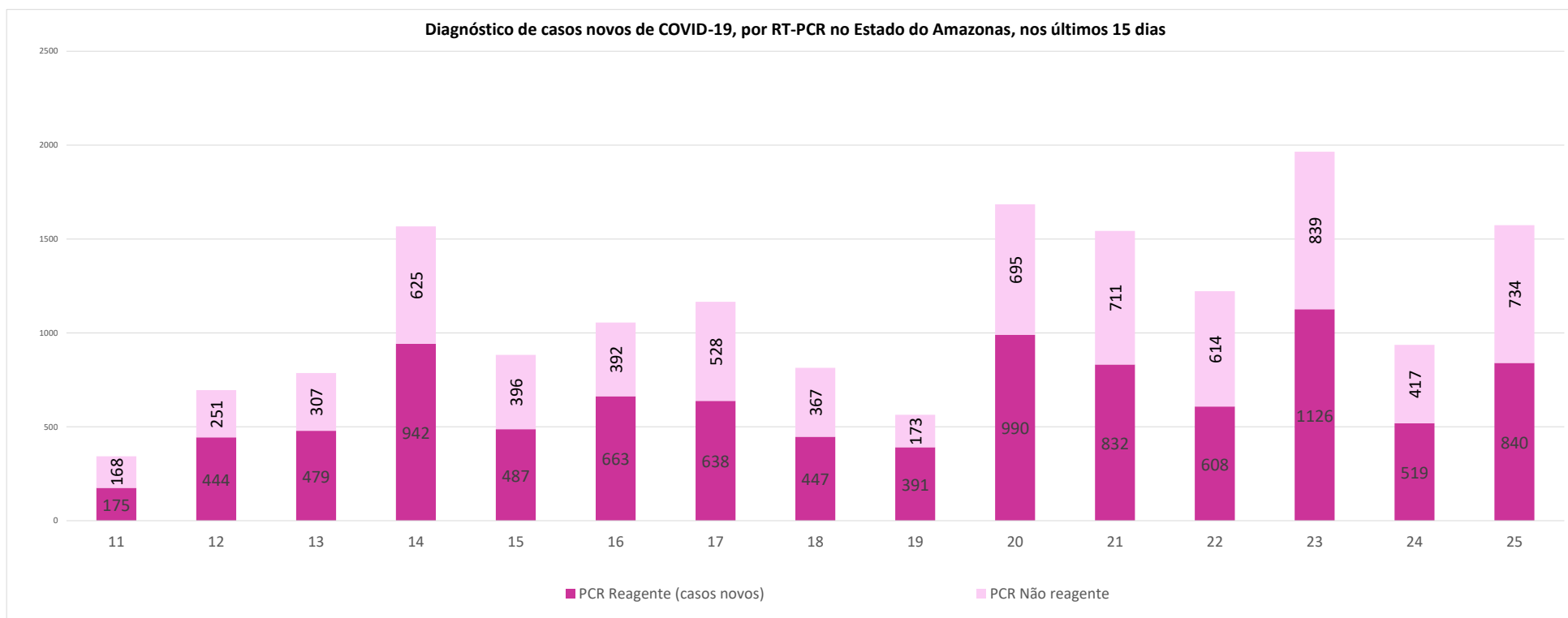
BOLETIM DIÁRIO COVID-19 NO AMAZONAS 25/1/2021

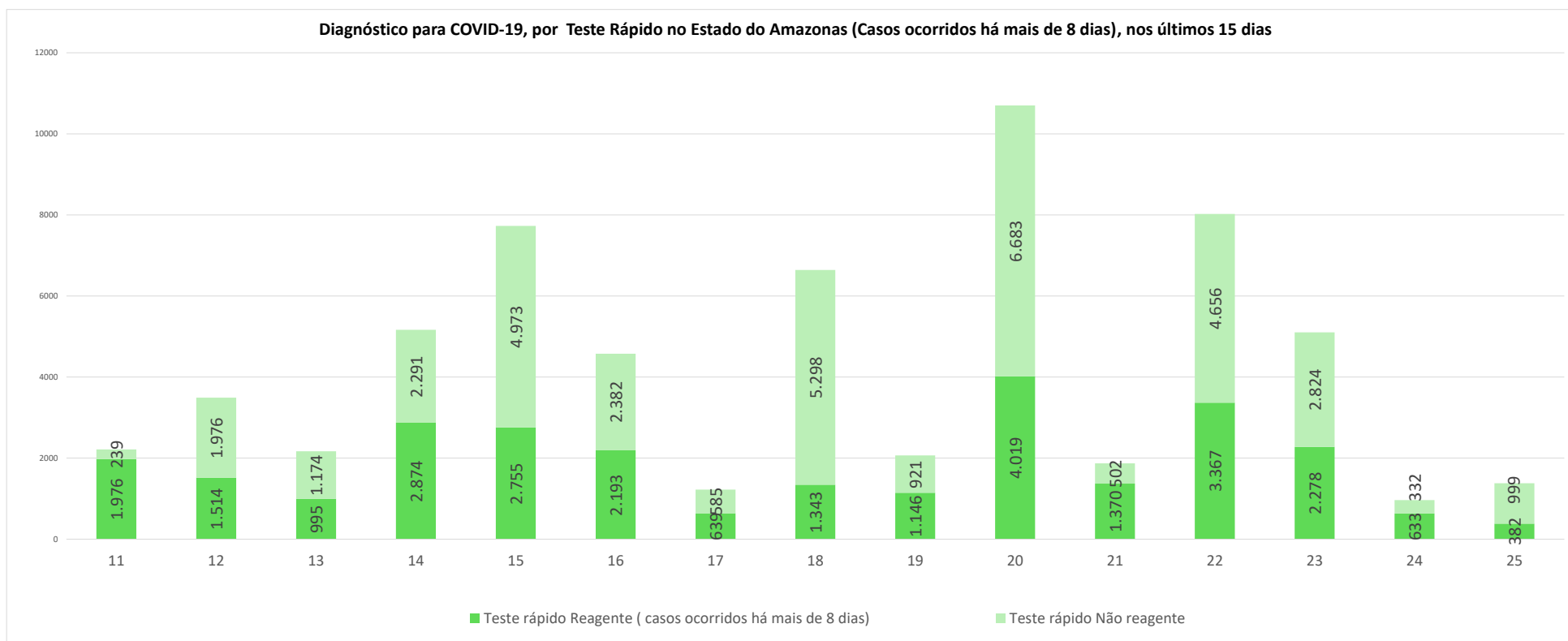


BOLETIM DIÁRIO COVID-19 NO AMAZONAS 25/1/2021
Óbitos confirmados por COVID-19, segundo data de ocorrência, no Estado do Amazonas, nos últimos 15 dias

Óbitos confirmados por COVID-19, segundo data de ocorrência, em Manaus, nos últimos 15 dias

Óbitos confirmados por COVID-19, segundo data de ocorrência, no interior do Amazonas, nos últimos 15 dias


BOLETIM DIÁRIO COVID-19 NO AMAZONAS 25/1/2021







NOTA:

- (1) – Casos em acompanhamento: Casos confirmados, após 14 dias de sintomas, que não evoluíram para óbito e os internados nos últimos 14 dias sem registro de alta ou óbito no SIVEP Gripe.
- (2) – Casos recuperados: Pacientes que tiveram confirmação diagnóstica e saíram do período de isolamento domiciliar ou internação hospitalar. Excluem-se deste cálculo pessoas em isolamento domiciliar, internados e óbitos. Do total de 250935 casos confirmados, 212575 são recuperados e 31128 casos em acompanhamento.
- (3) – Óbitos Reclassificados: Óbitos por SRAG não especificados que estavam em investigação e foram encerrados na data de publicações do Boletim com confirmação para o COVID-19, conforme os novos critérios do Ministério da Saúde. Dos 654 óbitos ocorridos nos meses de Abril e Maio em investigação pela SEMSA Manaus, 345 foram reclassificados até a data de hoje.
- (4) – Reforçando o compromisso com a transparência dos dados da COVID-19 no Estado do Amazonas, realizamos alterações no gráfico de óbitos com a finalidade de dar mais clareza aos dados divulgados pela FVS.
O gráfico óbitos por Covid-19 (págs. 3 e 7) mostra todos os óbitos por COVID-19 na data da ocorrência, classificando-os em: (i) vermelho: óbitos que ocorreram nas últimas 24h que já apresentavam confirmação para COVID-19; (ii) rosa: óbitos que estavam em investigação e que tiveram sua confirmação para COVID-19 após 24 h da ocorrência do óbito; (iii) roxo: óbitos que estavam com diagnóstico para SRAG não especificado e que tiveram sua confirmação para COVID-19 após reclassificados pela SEMSA Manaus.
A evolução temporal dos óbitos por data de ocorrência, encontra-se disponível também no painel de monitoramento de séries temporais no endereço eletrônico http://www.fvs.am.gov.br/indicadorSalaSituacao_view/69/2, bem como a base de dados individualizada de SRAG atualizada semanalmente.
- (5) Todos os dados divulgados neste boletim, referentes ao município de Manaus, são publicados no site covid-19.manaus.am.gov.br/monitoramento
- (6) – A partir dessa edição, visando compatibilizar os boletins da FVS com as informações publicadas pela SEMSA Manaus, o gráfico de óbitos terá a sua data finalizada no dia anterior, pois serão apresentados segundo a data de ocorrência.
- (7) - Como resultado da reorganização da rede estadual de assistência da Secretaria de Estado da Saúde (Ses-AM), o Boletim Diário Covid-19 da Fundação de Vigilância em Saúde do Amazonas (FVS-AM), passa a apresentar as informações de taxa de ocupação geral de leitos com os números de internações com menos de 20 dias (pacientes na fase aguda da doença e em período de transmissão) e de internações superiores a 20 dias (pacientes em fase fora de período de transmissão da doença, mas que ainda necessitam de atendimento hospitalar).
Outra informação nova na edição, apontada pela SES-AM, é a separação de internações adultas e infantis, com a finalidade de apresentar com maior precisão a taxa de ocupação de acordo com o perfil de pacientes.
- (8) – Do total de 62 municípios, ok municípios em destaque na cor vermelha na tabela, não enviaram informações para atualização na edição do boletim de hoje.
- (9) – Aos sábados, domingos e feriados, o Laboratório Central de Saúde Pública do Amazonas - LACEN/FVS, manterá sistema de sobreaviso somente para processamento de exames de RT-PCR para Covid-19 nos casos de urgência. Assim, doravante, este boletim não mais apresentará tais resultados aos domingos.
- (10) – As secretarias municipais de saúde não funcionam aos finais de semana, portanto, os dados emitidos no boletim diário nos finais de semana são parciais e sujeito a alterações, que serão atualizadas no primeiro dia útil seguinte.

Monitoramento do perfil epidemiológico da COVID-19 no Estado do Amazonas

http://www.fvs.am.gov.br/indicadorSalaSituacao_view/60/2

Monitoramento de COVID-19 em indígenas no Amazonas

http://www.fvs.am.gov.br/indicadorSalaSituacao_view/63/2

Monitoramento da realização de exames para identificação do Coronavírus

http://www.fvs.am.gov.br/indicadorSalaSituacao_view/62/2

Fonte:

As fontes de dados consultadas foram o Sistema de Informação da Vigilância Epidemiológica da Gripe (SIVEP-Gripe); Gerenciador de Ambiente Laboratorial (GAL); dados do e-SUS notifica; Formulário de Notificação Diária dos Municípios (Google Forms); RedCap Ministério da Saúde; RedCap da Fundação de Vigilância em Saúde do Amazonas; Secretaria Municipal de Limpeza Urbana (SEMULSP); Sistema de Informação sobre Mortalidade (SIM); Centro de Informações Estratégicas em Vigilância em Saúde do Amazonas (CIEVS/FVS-AM); Coordenação Estadual de Controle de Infecção em Serviços de Saúde (CECISS); Secretaria Especial de Saúde Indígena (SESAI/MS); Complexo Regulador /SISTER.

Dados atualizados em 25/1/2021 as 10:00

NOTA: ESTE BOLETIM É FECHADO DIARIAMENTE AS 10:00 AS INFORMAÇÕES PODEM DIVERGIR DAS INFORMAÇÕES DIVULGADAS POSTERIORMENTE PELOS MUNICÍPIOS

DADOS PRELIMINARES SUJEITOS A REVISÃO.

Av. Torquato Tapajós, 4010 - Colônia Santo Antônio
Fone: (92) 3182 - 8550 / 3182 - 8551
Manaus-AM-CEP 69093-018 / CNPJ: 07.141.411/0001-46
Site: www.fvs.am.gov.br
E-mail: djpre@fvs.am.gov.br

Fundação de
Vigilância em
Saúde do Amazonas

