

BOLETIM DIÁRIO COVID-19 NO AMAZONAS 9/2/2021

Municípios	Casos			Nº de óbitos	Incidência (casos/100.000)	Mortalidade (óbitos/100.000)	Letalidade
	Notificados	Confirmados (3)	% de participação por Município				
AMAZONAS	696.554	285.100	100%	9.285	6.878,84	224,03	3,26%
MANAUS	357.770	129.721	45,50%	6.484	5.942,97	297,05	5,00%
INTERIOR	338.784	155.379	54,50%	2.801	7.920,09	142,77	1,80%
01 Coari	21.360	8.884	3,12%	160	10.439,85	188,02	1,80%
02 Parintins	32.389	8.109	2,84%	220	7.096,16	192,52	2,71%
03 São Gabriel da Cachoeira	10.942	6.512	2,28%	89	14.291,98	195,33	1,37%
04 Tefé	7.766	6.352	2,23%	140	10.613,38	233,92	2,20%
05 Manacapuru	13.095	6.581	2,31%	260	6.758,27	267,00	3,95%
06 Humaitá	12.623	6.095	2,14%	99	11.065,72	179,74	1,62%
07 Carauari	13.216	4.993	1,75%	32	17.646,85	113,10	0,64%
08 Iranduba	17.101	6.120	2,15%	110	12.671,86	227,76	1,80%
09 Presidente Figueiredo	13.311	5.041	1,77%	76	13.895,09	209,49	1,51%
10 Lábrea	5.153	4.691	1,65%	54	10.182,55	117,22	1,15%
11 Itacoatiara	14.105	4.804	1,69%	206	4.740,62	203,28	4,29%
12 Barcelos	7.833	3.757	1,32%	45	13.660,82	163,62	1,20%
13 Careiro	7.299	3.767	1,32%	65	9.947,45	171,64	1,73%
14 IPIXUNA	6.728	3.394	1,19%	14	11.431,84	47,16	0,41%
15 Eirunepé	6.640	3.288	1,15%	17	9.321,58	48,20	0,52%
16 Rio Preto da Eva	8.248	3.514	1,23%	48	10.537,68	143,94	1,37%
17 Maués	8.338	3.118	1,09%	68	4.879,12	106,41	2,18%
18 Tabatinga	4.520	2.779	0,97%	103	4.220,58	156,43	3,71%
19 Santa Isabel do Rio Negro	3.520	2.597	0,91%	37	10.323,58	147,08	1,42%
20 São Paulo de Olivença	5.362	2.612	0,92%	43	6.646,48	109,42	1,65%
21 Manicoré	5.921	2.356	0,83%	49	4.225,93	87,89	2,08%
22 Boca do Acre	4.605	2.214	0,78%	19	6.453,31	55,38	0,86%
23 Benjamin Constant	4.322	2.212	0,78%	54	5.146,10	125,63	2,44%
24 Itapiranga	4.350	2.429	0,85%	21	26.552,25	229,56	0,86%
25 Autazes	4.647	2.220	0,78%	66	5.611,02	166,81	2,97%
26 Nova Olinda do Norte	3.090	2.138	0,75%	49	5.719,94	131,09	2,29%
27 Atalaia do Norte	4.146	2.199	0,77%	5	11.038,60	25,10	0,23%
28 Alvarães	3.355	2.093	0,73%	30	13.047,81	187,02	1,43%
29 Paulini	6.196	2.096	0,74%	16	10.789,66	82,36	0,76%
30 Urucurituba	3.462	2.030	0,71%	21	8.801,21	91,05	1,03%
31 Barreirinha	3.713	1.822	0,64%	39	5.686,46	121,72	2,14%
32 Marabá	2.970	1.747	0,61%	12	9.586,26	65,85	0,69%
33 Tapauá	3.613	1.613	0,57%	19	9.401,96	110,75	1,18%
34 Beruri	2.755	1.810	0,63%	26	9.197,62	132,12	1,44%
35 Anori	5.921	1.662	0,58%	23	7.910,52	109,47	1,38%
36 Santo Antônio do Içá	2.124	1.420	0,50%	33	6.573,47	152,76	2,32%
37 Anamá	3.970	1.452	0,51%	4	10.665,49	29,38	0,28%
38 Novo Airão	4.083	1.513	0,53%	23	7.777,32	118,23	1,52%
39 Amaturá	2.697	1.452	0,51%	12	12.586,69	104,02	0,83%
40 Uarini	1.960	1.462	0,51%	17	10.797,64	125,55	1,16%
41 Fonte Boa	2.166	1.276	0,45%	27	7.246,29	153,33	2,12%
42 Urucará	2.148	1.406	0,49%	37	8.649,11	227,61	2,63%
43 Envira	3.526	1.295	0,45%	2	6.464,33	9,98	0,15%
44 Borba	3.523	1.276	0,45%	38	3.100,02	92,32	2,98%
45 Nhamundá	2.213	1.298	0,46%	26	6.130,45	122,80	2,00%
46 Novo Aripuanã	2.930	1.215	0,43%	19	4.737,95	74,09	1,56%
47 Guajará	2.166	1.131	0,40%	18	6.781,39	107,93	1,59%
48 Manaquiri	1.293	1.293	0,45%	31	4.027,41	96,56	2,40%
49 São Sebastião do Uatumã	1.138	1.093	0,38%	14	7.796,01	99,86	1,28%
50 Silves	1.787	1.074	0,38%	19	11.710,83	207,17	1,77%
51 Canutama	1.302	888	0,31%	8	5.681,75	51,19	0,90%
52 Tonantins	1.683	866	0,30%	28	4.617,44	149,29	3,23%
53 Juruá	2.115	916	0,32%	24	6.397,99	167,63	2,62%
54 Juruá	2.179	778	0,27%	10	5.288,20	67,97	1,29%
55 Apuí	2.018	794	0,28%	15	3.613,53	68,27	1,89%
56 Japurá	1.307	718	0,25%	5	26.061,71	181,49	0,70%
57 Boa Vista do Ramos	1.352	751	0,26%	11	3.910,03	57,27	1,46%
58 Careiro da Várzea	2.182	712	0,25%	7	2.355,67	23,16	0,98%
59 Itamarati	1.731	625	0,22%	7	7.960,77	89,16	1,12%
60 Caapiranga	1.564	508	0,18%	17	3.883,50	129,96	3,35%
61 Codajás	1.012	518	0,18%	14	1.808,85	48,89	2,70%

Fonte: Casos confirmados: Secretarias Municipais de Saúde / Óbitos: Serviços de Saúde de Ocorrência no Óbito

LEGENDA: Os 3 Municípios que estão em destaque na cor vermelha, são os que não disponibilizaram informações para atualização do Boletim.

CASOS NOVOS CONFIRMADOS	2.288
CASOS NOVOS RECUPERADOS	1.149
ÓBITOS CONFIRMADOS EM 08/02/2021	50
LETALIDADE	3,26%

CASOS NOVOS CONFIRMADOS						
RT-PCR		TESTE RÁPIDO		Cln. Epidemiológico		TOTAL
CAPITAL	INTERIOR	CAPITAL	INTERIOR	CAPITAL	INTERIOR	
81	22	1.054	1.076	50	5	2.288

ÓBITOS CONFIRMADOS						
Óbitos confirmados após a data da ocorrência por critério Clínico; Imagem; Clínico Epidemiológico ou Laboratorial		Ocorridos em 8/2/2021		Reclassificados pela SEMSA/Manaus, referente aos meses Abril e Maio/2020 (4)		TOTAL
Capital	Interior	Capital	Interior			
95	24	42	8	345		9.285
119		50				

NÚMERO DE SEPULTAMENTOS EM MANAUS EM 8/2/2021	
Número TOTAL de sepultamentos por dia COVID-19	41

Fonte: (SEMULSP)/http://www.manaus.am.gov.br/noticia/segunda-feira-8-2/

Boletim Epidemiológico - SESAI/MS						
Doença por Coronavírus (COVID-19) em populações indígenas aldeadas						
DSEI	Suspeitos	Confirmados	Descartados	Infectados (atual)	Cura Clínica	Óbitos
Alto Rio Negro	34	2.152	881	121	2.009	20
Alto Rio Solimões	3	2.085	1.108	24	2.013	41
Manaus	29	926	1.363	81	822	15
Médio Rio Purus	0	509	28	0	504	5
Médio Rio Solimões	6	752	953	14	725	11
Parintins	45	569	831	11	544	12
Vale do Javari	0	821	364	6	811	2
TOTAL	117	7.814	5.528	257	7.428	106

Fonte: Fichas de notificação e resultados laboratoriais, atualizado em 08/02/2021.

CASO SUSPEITO: caso que saiu da aldeia e retornou nos últimos 14 dias (de local com transmissão local ou comunitária) e que apresente sinais/sintomas respiratórios. Ou caso que não saiu da aldeia e que teve contato próximo com caso suspeito ou confirmado de COVID-19 nos últimos 14 dias e que apresente sinais/sintomas respiratórios.

CASO CONFIRMADO: caso com resultado positivo em RT-PCR em tempo real, pelo protocolo Charité, e/ou Teste Rápido.

INFECTADO ATUAL: Caso confirmado para COVID-19, com infecção ativa, que ainda não completou 14 dias em isolamento domiciliar, a contar da data de início dos sintomas, ou, em caso de internação hospitalar, que ainda não recebeu alta médica.

CASO DESCARTADO: Caso que se enquadre na definição de suspeito E apresente resultado laboratorial negativo para SARS-CoV2 OU confirmação laboratorial para outro agente etiológico.

CASO CURADO: Casos em isolamento domiciliar: casos confirmados que passaram por 14 dias em isolamento domiciliar, a contar da data de início dos sintomas E que estão assintomáticos. Casos em internação hospitalar: diante da avaliação médica.suspeito elaborada pelo MS.* Após a qualificação das informações com os respectivos DSEI alguns casos suspeitos que não se enquadram na definição de casos foram excluídos.

BOLETIM DIÁRIO COVID-19 NO AMAZONAS 9/2/2021
MANAUS

PACIENTES INTERNADOS POR SRAG EM MANAUS EM 09/02/2021							
REDE	CONFIRMADOS POR COVID-19						SALA VERMELHA
	UTI COVID-19			LEITO CLÍNICO COVID-19			
	TOTAL	Até 20 dias	Acima de 20 dias	TOTAL	Até 20 dias	Acima de 20 dias	
REDE PÚBLICA	352	263	89	857	752	105	53
Adulto (total)	324	235	89	665	560	105	26
Geral	293	204	89	624	519	105	25
Gestante	20	20	0	34	34	0	0
Oncológico	8	8	0	6	6	0	1
Cardíaco	3	3	0	1	1	0	0
SPA's e UPA's	0	0	0	156	156	0	27
Forças Armadas	16	16	0	25	25	0	0
Infantil	12	12	0	11	11	0	0
REDE PRIVADA	290	272	18	292	280	12	2
SUBTOTAL CONFIRMADOS	642	535	107	1.149	1.032	117	55

SUSPEITOS							
REDE	UTI COVID-19						SALA VERMELHA
	UTI COVID-19			LEITO CLÍNICO COVID-19			
	TOTAL	Até 20 dias	Acima de 20 dias	TOTAL	Até 20 dias	Acima de 20 dias	
REDE PÚBLICA	23	23	0	273	273	0	28
Adulto (total)	23	23	0	212	212	0	22
Geral	17	17	0	210	210	0	22
Gestante	6	6	0	2	2	0	0
Oncológico	0	0	0	0	0	0	0
Cardíaco	0	0	0	0	0	0	0
SPA's e UPA's	0	0	0	42	42	0	6
Forças Armadas	0	0	0	17	17	0	0
Infantil	0	0	0	2	2	0	0
REDE PRIVADA	54	54	0	103	103	0	6
SUBTOTAL SUSPEITOS	74	77	0	376	376	0	34
TOTAL (Confirmado e Suspeitos)	716	612	107	1.525	1.408	117	89
TOTAL GERAL	2.330						

FONTE: Secretaria Estado de Saúde do AMAZONAS - SES/AM.

INTERIOR

PACIENTES INTERNADOS POR SRAG EM INTERIOR DO AMAZONAS EM 9/2/2021		
REDE	INTERNADOS POR COVID-19	
	UCI COVID-19	LEITO CLÍNICO COVID-19
REDE PÚBLICA	71	662
TOTAL GERAL	733	

FONTE: Secretaria Estado de Saúde do AMAZONAS - SES/AM.

AMAZONAS

PACIENTES AGUARDANDO TRANSFERÊNCIA PARA REDE HOSPITALAR COVID					
Nº Paciente	Público		Privado		UTI
	LEITO CLÍNICO	UTI	LEITO CLÍNICO	UTI	
Manaus	254	209	3	2	
Interior	105	59	0	0	
TOTAL	359	354	5	0	

FONTE: Secretaria Estado de Saúde do AMAZONAS - SES/AM.

CAPACIDADE INSTALADA DA REDE ASSISTENCIAL DE SAÚDE EM MANAUS									
UNIDADE	UTI GERAL			LEITOS CLÍNICOS GERAL			SALA VERMELHA GERAL		
	OCUPADOS	LIVRES	TOTAL	OCUPADOS	LIVRES	TOTAL	OCUPADOS	LIVRES	TOTAL
REDE PÚBLICA	127	29	156	897	306	1.199	78	28	106
Adulto (total)	99	11	110	782	183	965	76	7	83
Geral	27	4	31	300	50	350	75	2	77
Gestante	48	7	55	399	107	506	1	3	4
Oncológico	5	0	5	30	0	30	0	0	0
Cardíaco	19	0	19	53	26	79	0	2	2
SPA's e UPA's	0	0	0	6	0	2	0	14	14
Forças Armadas	0	0	0	1	1	2	0	1	1
Infantil	28	18	46	108	122	230	2	6	8
REDE PRIVADA	53	8	61	179	98	277	4	7	11
TOTAL	180	37	217	1.076	404	1.476	82	35	117

UNIDADE	UTI COVID			LEITOS CLÍNICOS COVID			SALA VERMELHA COVID		
	OCUPADOS	LIVRES	TOTAL	OCUPADOS	LIVRES	TOTAL	OCUPADOS	LIVRES	TOTAL
REDE PÚBLICA	375	56	431	1.130	257	1.387	81	23	95
Adulto (total)	347	37	384	877	138	1.014	48	21	69
Geral	310	21	331	834	31	865	47	8	55
Gestante	26	5	31	36	69	105	0	6	6
Oncológico	8	3	11	6	4	10	1	7	8
Cardíaco	3	8	11	1	33	34	0	0	0
SPA's e UPA's	0	0	0	198	1	199	33	0	24
Forças Armadas	16	10	26	42	74	116	0	1	1
Infantil	12	9	21	13	45	58	0	1	1
REDE PRIVADA	341	14	355	395	127	522	8	13	21
TOTAL	716	70	786	1.525	384	1.909	89	36	116

UNIDADE	TAXA DE OCUPAÇÃO EM MANAUS					
	UTI		LEITOS CLÍNICOS		SALA VERMELHA	
	GERAL	COVID-19	GERAL	COVID-19	GERAL	COVID-19
REDE PÚBLICA	81,41%	87,01%	74,81%	81,47%	73,58%	85,26%
Adulto (total)	90,00%	90,36%	81,04%	86,49%	91,57%	69,57%
Geral	87,10%	93,66%	85,71%	96,42%	97,40%	85,45%
Gestante	87,27%	83,87%	78,85%	34,29%	25,00%	0,00%
Oncológico	100,00%	72,73%	100,00%	60,00%	0,00%	12,50%
Cardíaco	100,00%	27,27%	67,09%	2,94%	0,00%	0,00%
SPA's e UPA's	0,00%	0,00%	300,00%	99,50%	0,00%	137,50%
Forças Armadas	0,00%	61,54%	50,00%	36,21%	0,00%	0,00%
Infantil	60,87%	57,14%	46,96%	22,41%	25,00%	0,00%
REDE PRIVADA	86,89%	96,06%	64,62%	75,67%	36,36%	38,10%
TOTAL	82,95%	91,09%	72,90%	79,88%	70,09%	76,72%

FONTE: Secretaria Estado de Saúde do AMAZONAS - SES/AM.

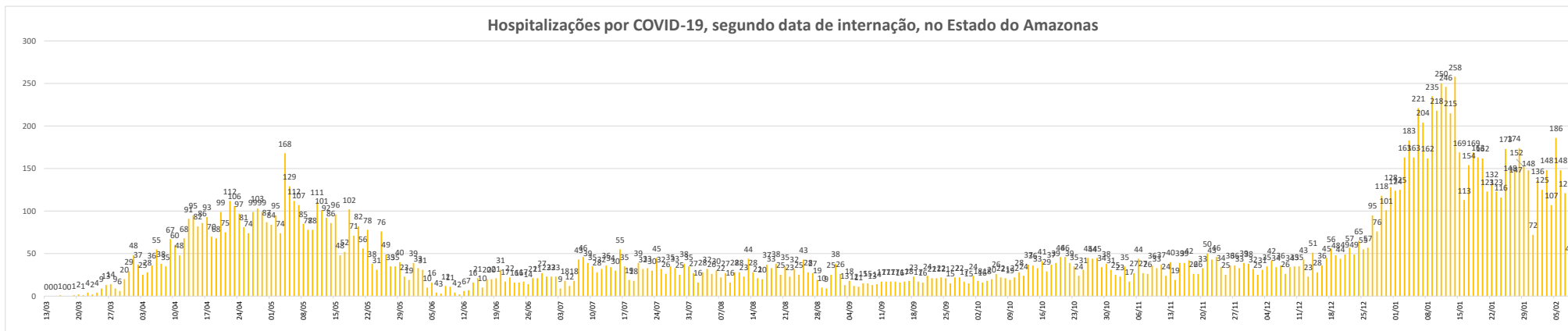
CAPACIDADE INSTALADA DA REDE ASSISTENCIAL DE SAÚDE NO INTERIOR DO AMAZONAS						
UNIDADE	UCI GERAL			LEITOS CLÍNICOS GERAL		
	OCUPADOS	LIVRES	TOTAL	OCUPADOS	LIVRES	TOTAL
REDE PÚBLICA	48	0	48	442	1.062	1.504
UNIDADE	UCI COVID			LEITOS CLÍNICOS COVID		
	OCUPADOS	LIVRES	TOTAL	OCUPADOS	LIVRES	TOTAL
REDE PÚBLICA	71	75	146	662	563	1.225

UNIDADE	TAXA DE OCUPAÇÃO NO INTERIOR DO AMAZONAS			
	UCI		LEITOS CLÍNICOS	
	GERAL	COVID-19	GERAL	COVID-19
REDE PÚBLICA	100,00%	48,63%	29,39%	54,04%

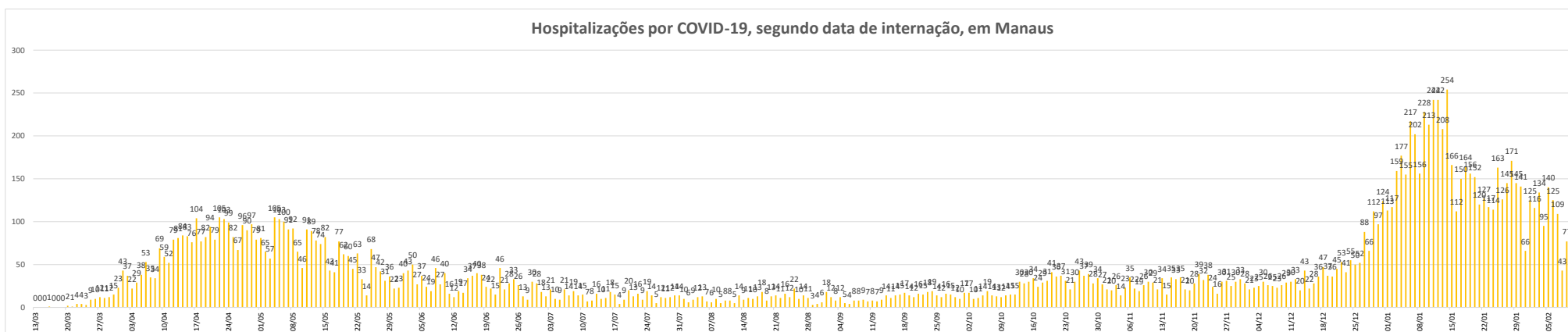
FONTE: Secretaria Estado de Saúde do AMAZONAS - SES/AM.

BOLETIM DIÁRIO COVID-19 NO AMAZONAS 9/2/2021

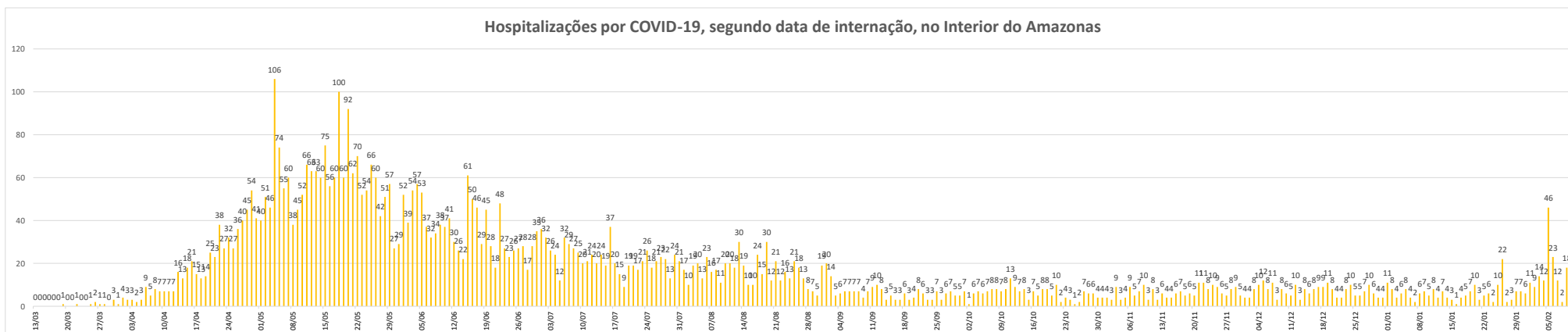
Hospitalizações por COVID-19, segundo data de internação, no Estado do Amazonas



Hospitalizações por COVID-19, segundo data de internação, em Manaus

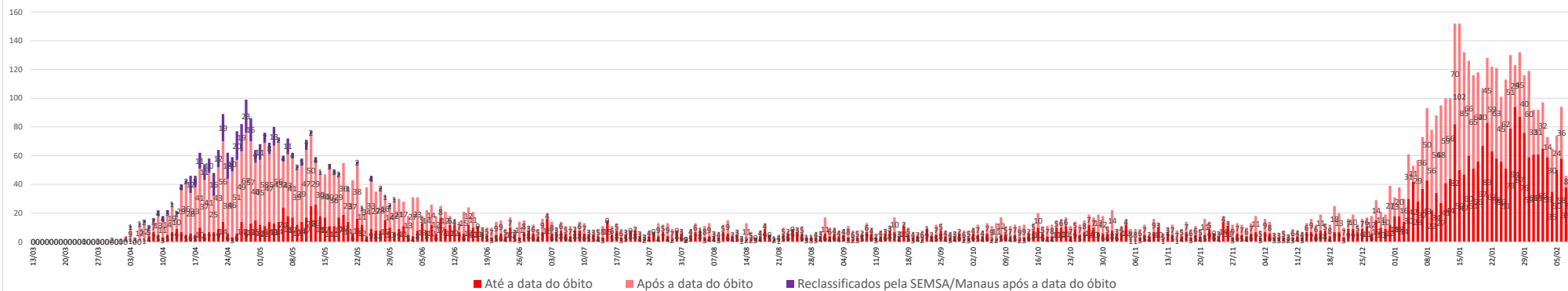


Hospitalizações por COVID-19, segundo data de internação, no Interior do Amazonas

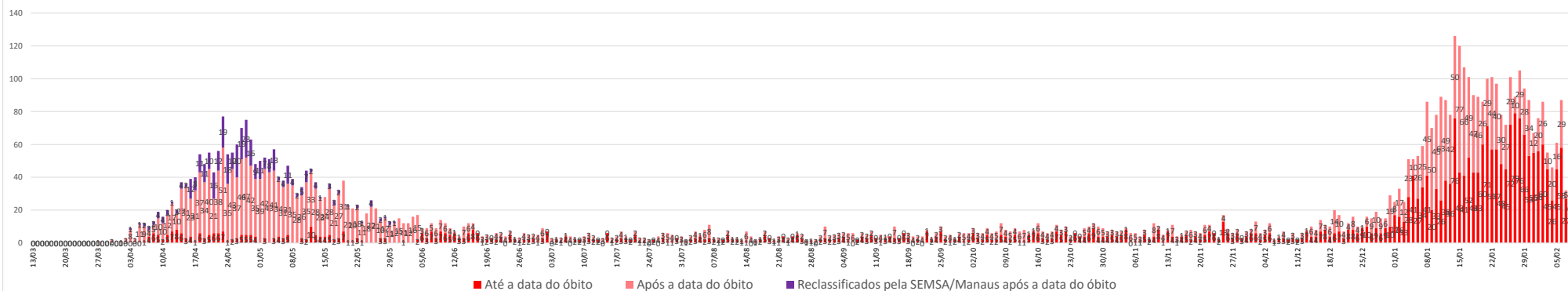


BOLETIM DIÁRIO COVID-19 NO AMAZONAS 9/2/2021

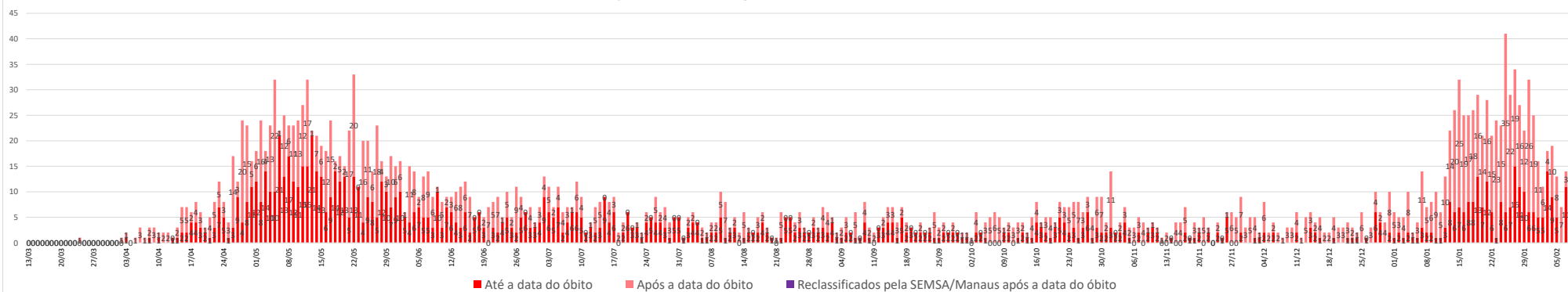
Óbitos confirmados por COVID-19, segundo data de ocorrência, no Estado do Amazonas



Óbitos confirmados por COVID-19, segundo data de ocorrência, em Manaus

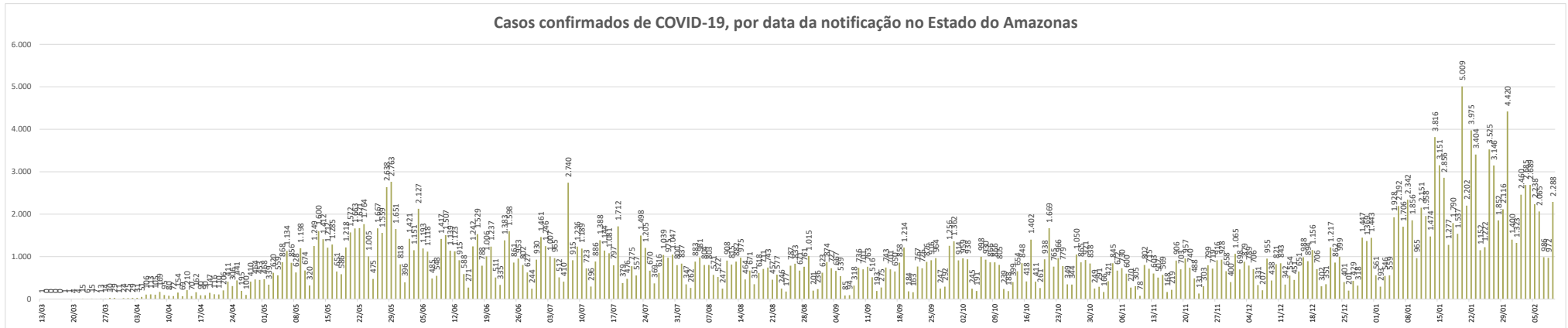


Óbitos confirmados por COVID-19, segundo data de ocorrência, no interior do Amazonas

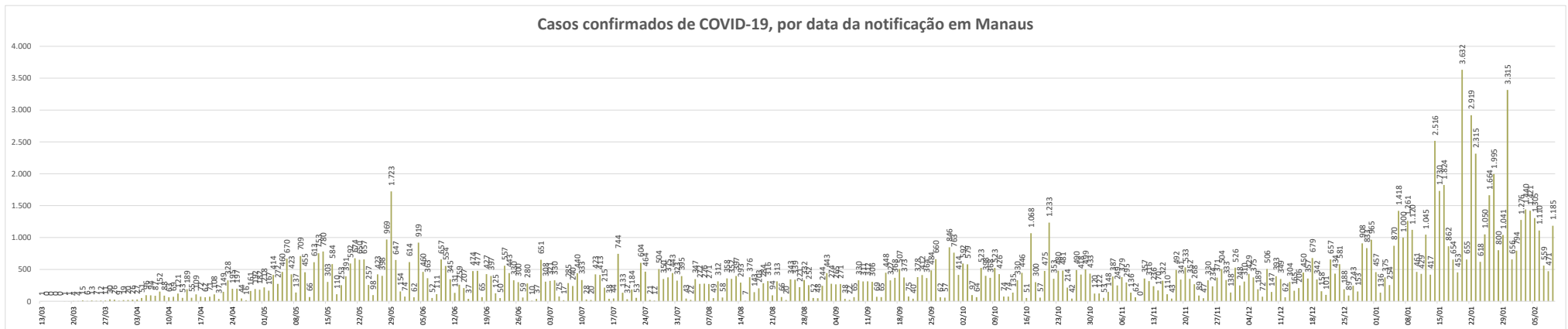


BOLETIM DIÁRIO COVID-19 NO AMAZONAS 9/2/2021

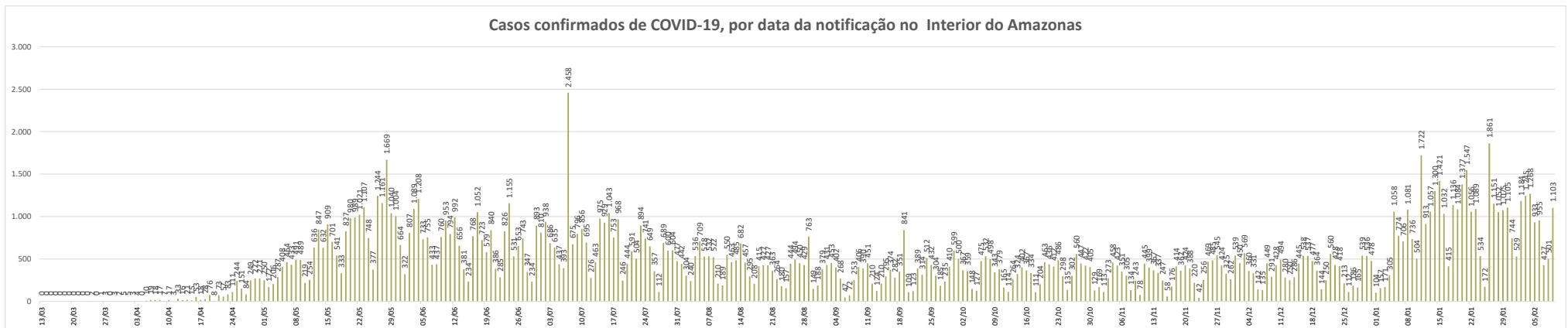
Casos confirmados de COVID-19, por data da notificação no Estado do Amazonas



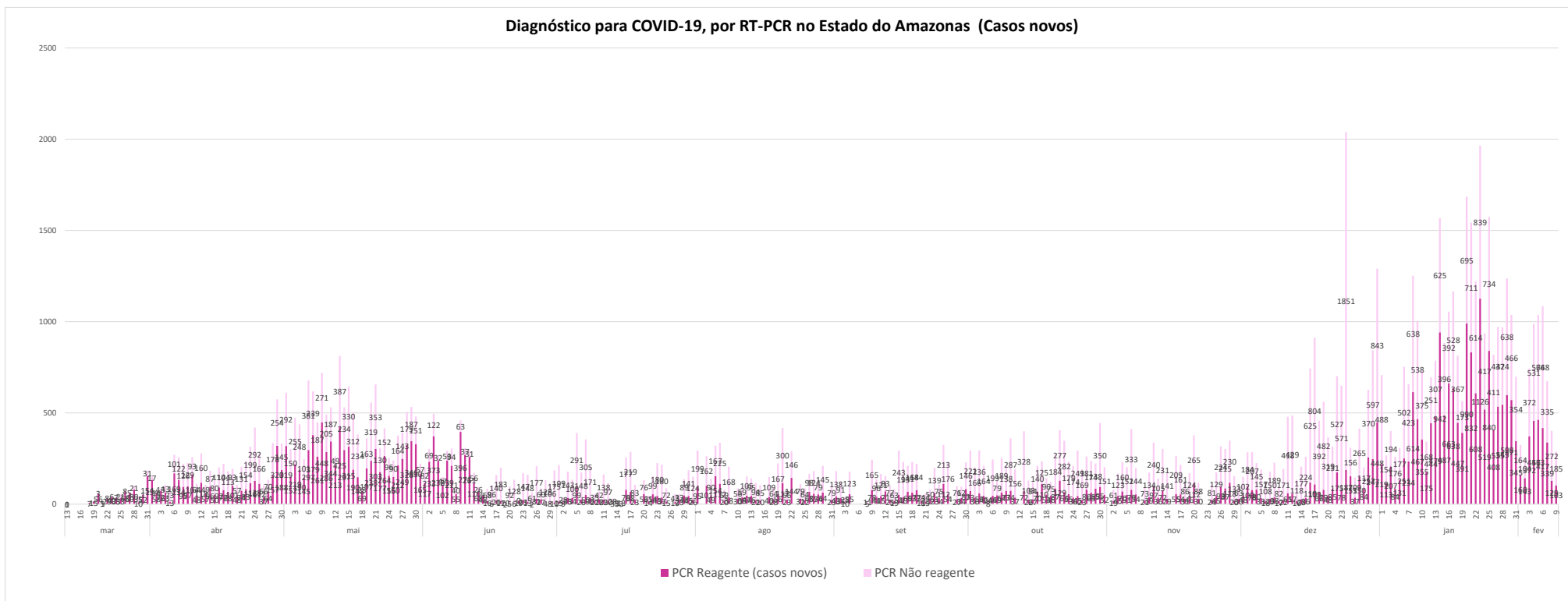
Casos confirmados de COVID-19, por data da notificação em Manaus



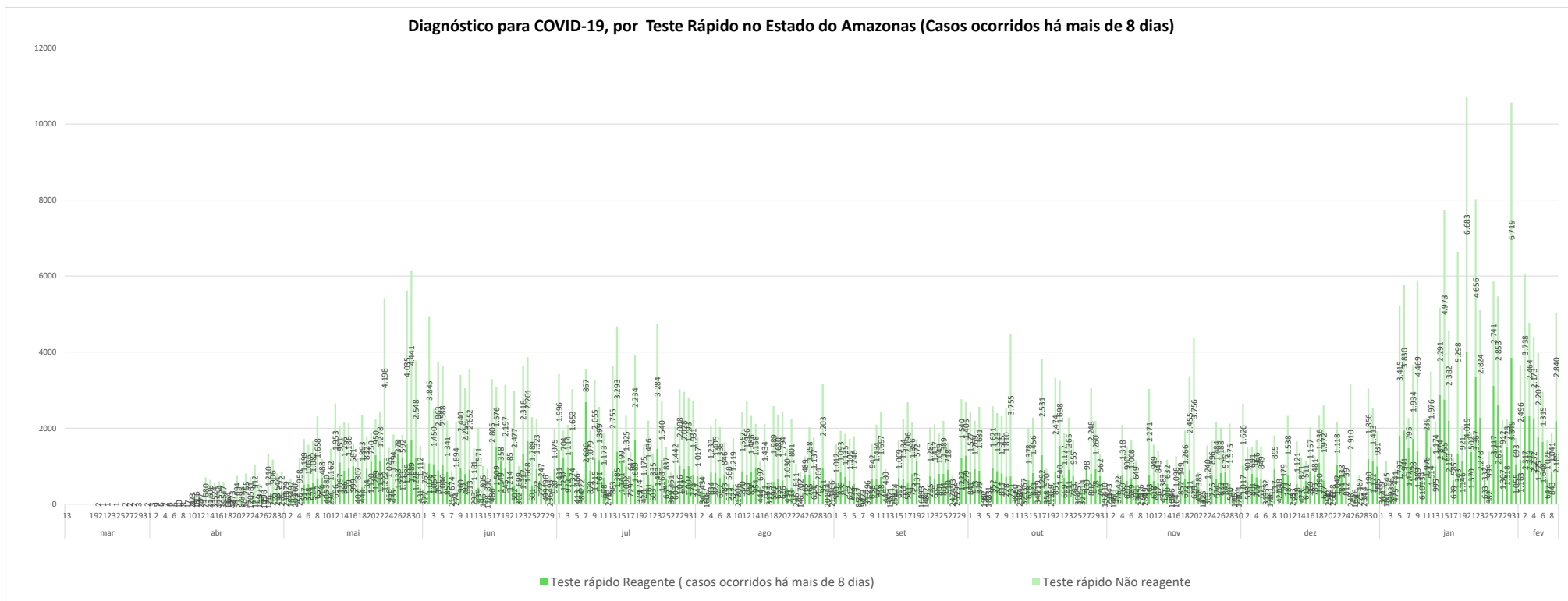
Casos confirmados de COVID-19, por data da notificação no Interior do Amazonas



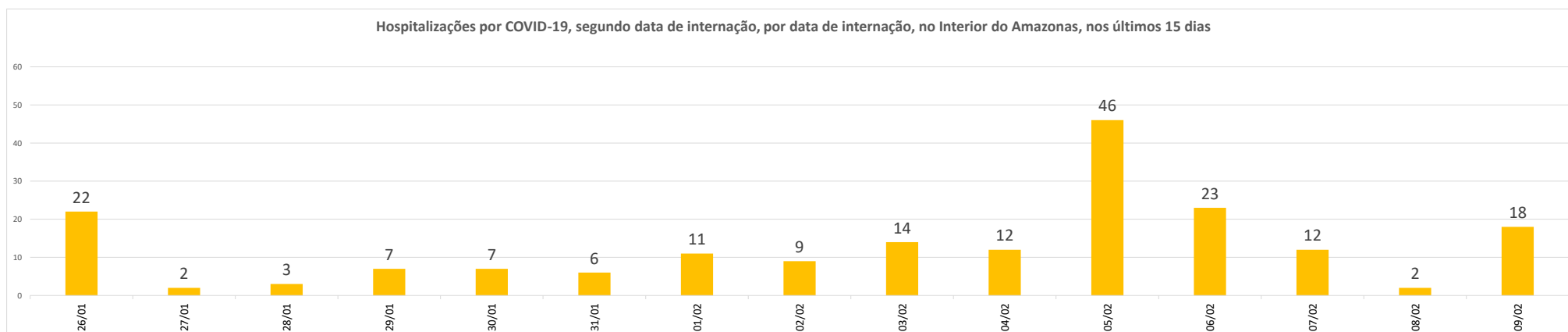
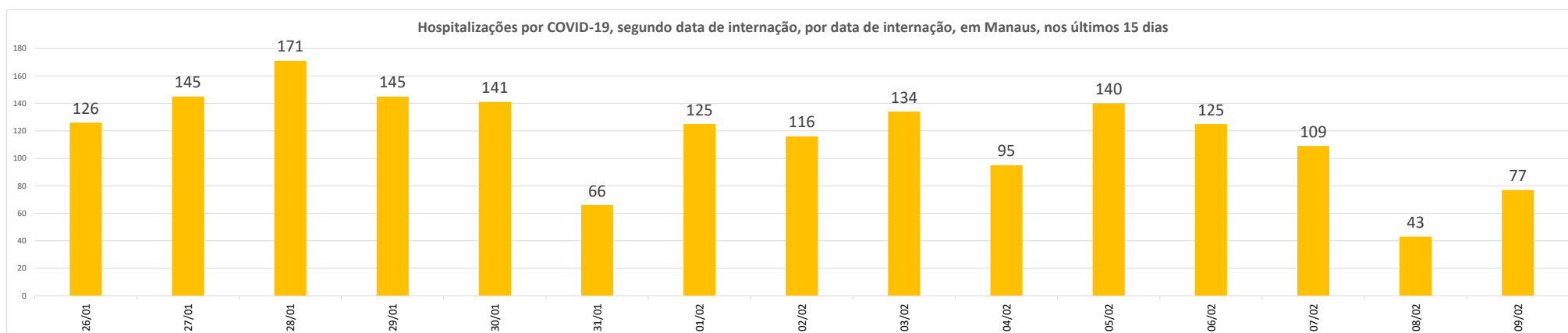
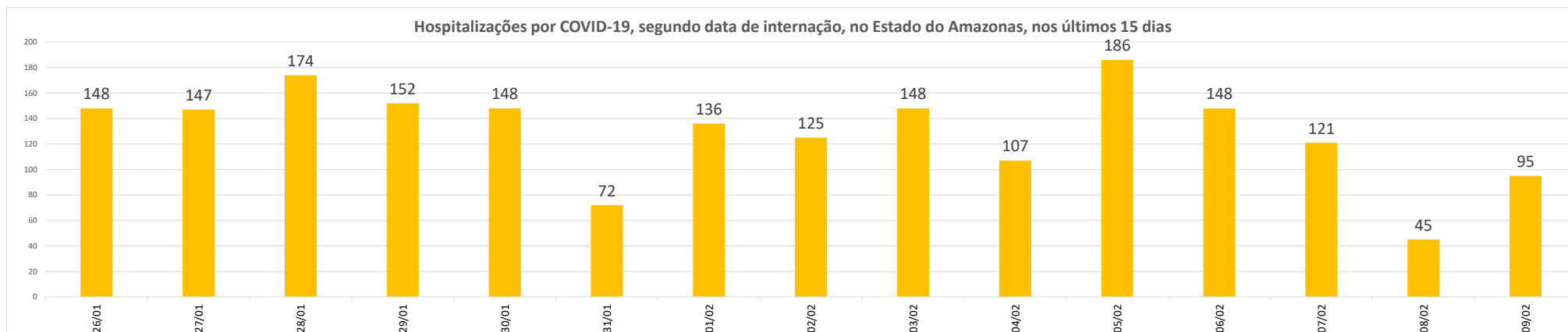
Diagnóstico para COVID-19, por RT-PCR no Estado do Amazonas (Casos novos)



Diagnóstico para COVID-19, por Teste Rápido no Estado do Amazonas (Casos ocorridos há mais de 8 dias)

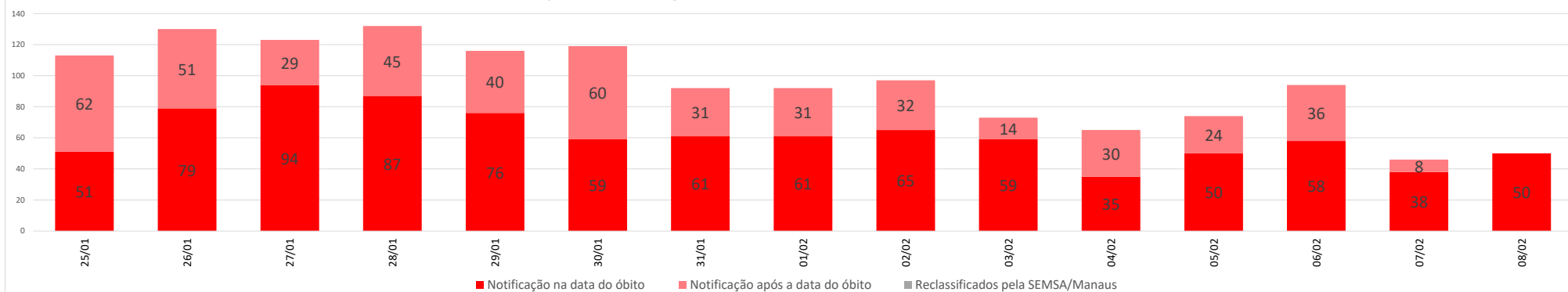


BOLETIM DIÁRIO COVID-19 NO AMAZONAS 9/2/2021

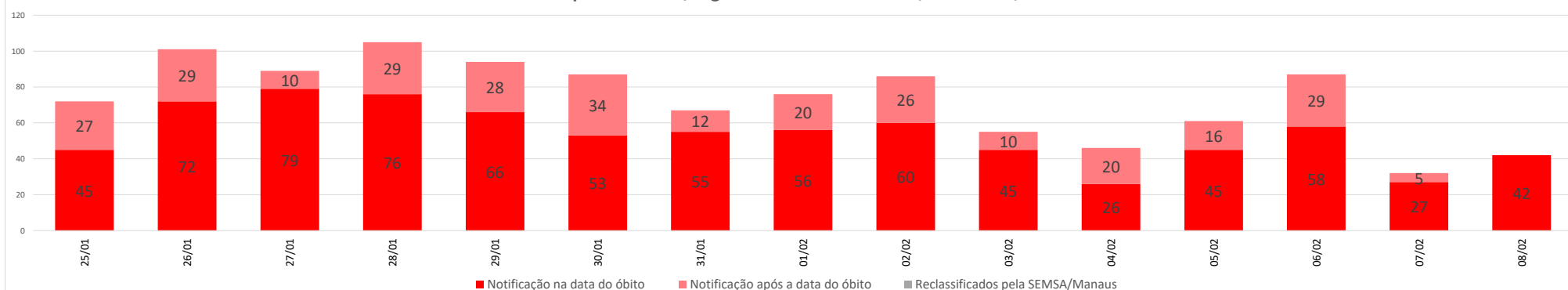


BOLETIM DIÁRIO COVID-19 NO AMAZONAS 9/2/2021

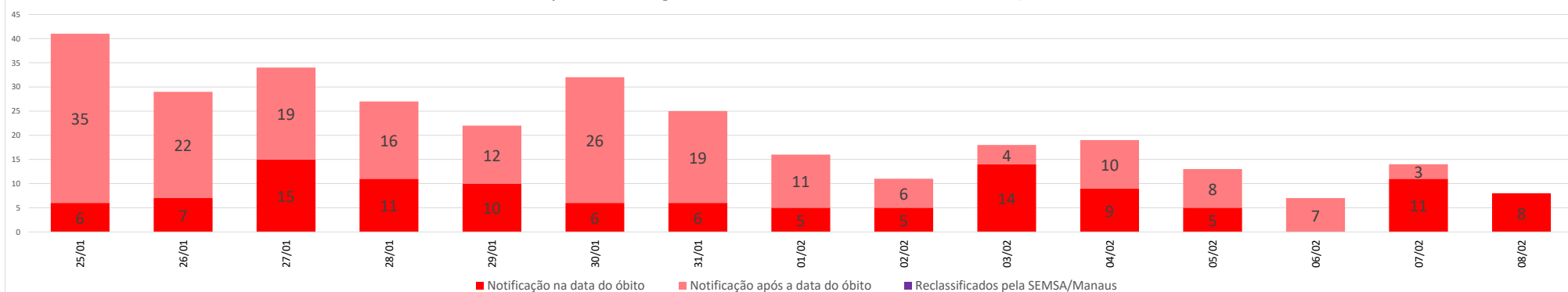
Óbitos confirmados por COVID-19, segundo data de ocorrência, no Estado do Amazonas, nos últimos 15 dias

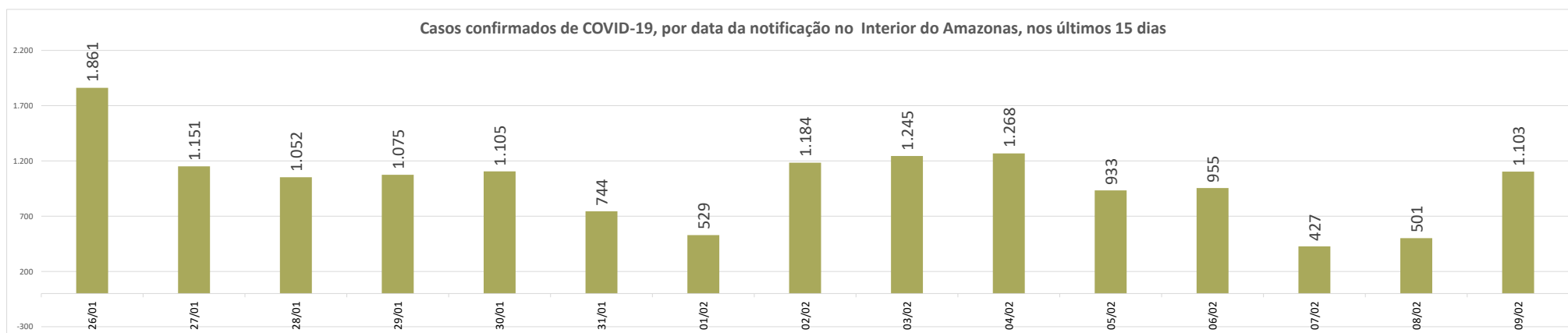
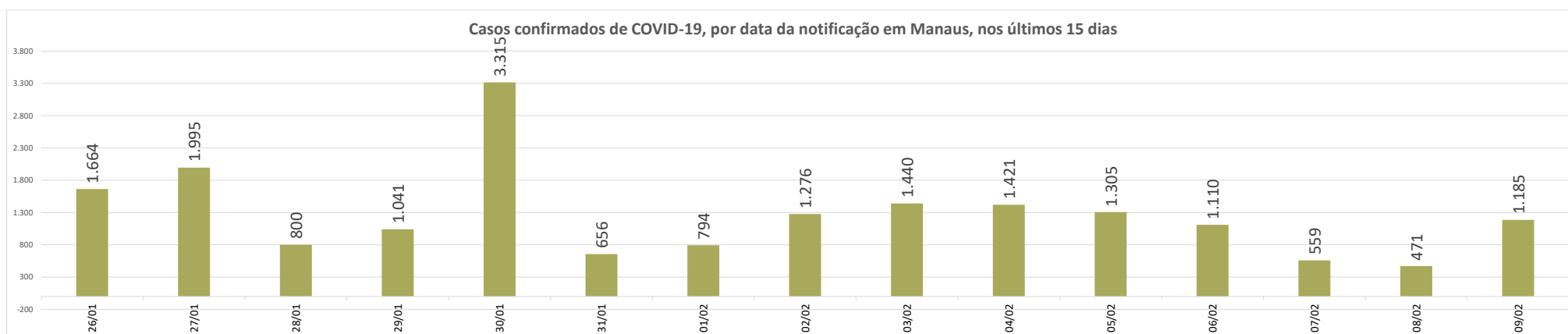
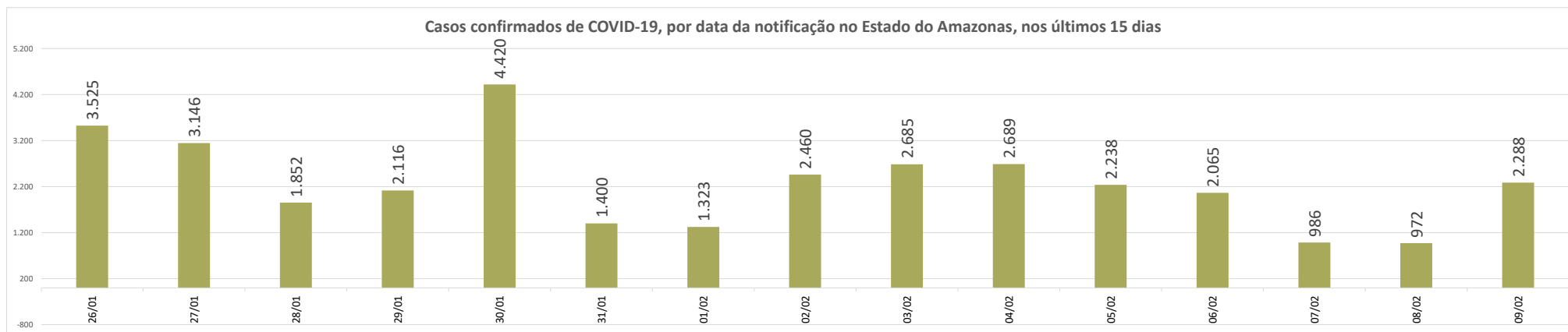


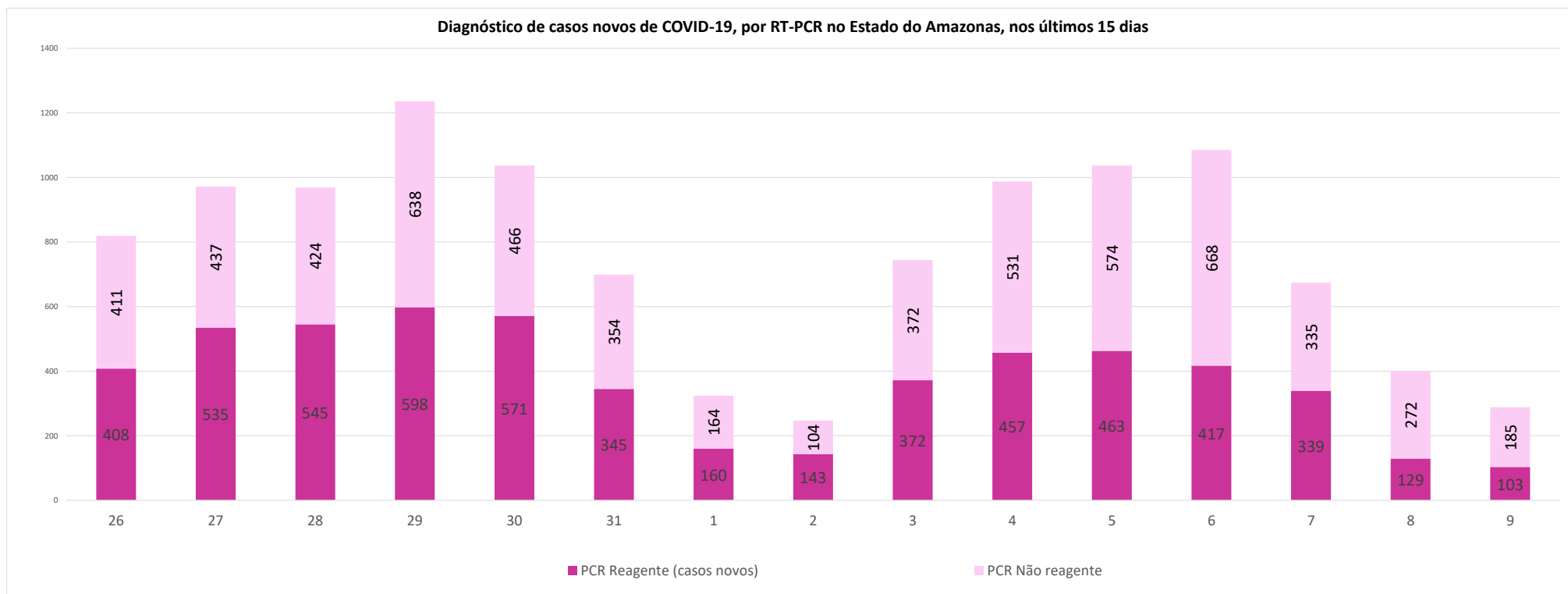
Óbitos confirmados por COVID-19, segundo data de ocorrência, em Manaus, nos últimos 15 dias

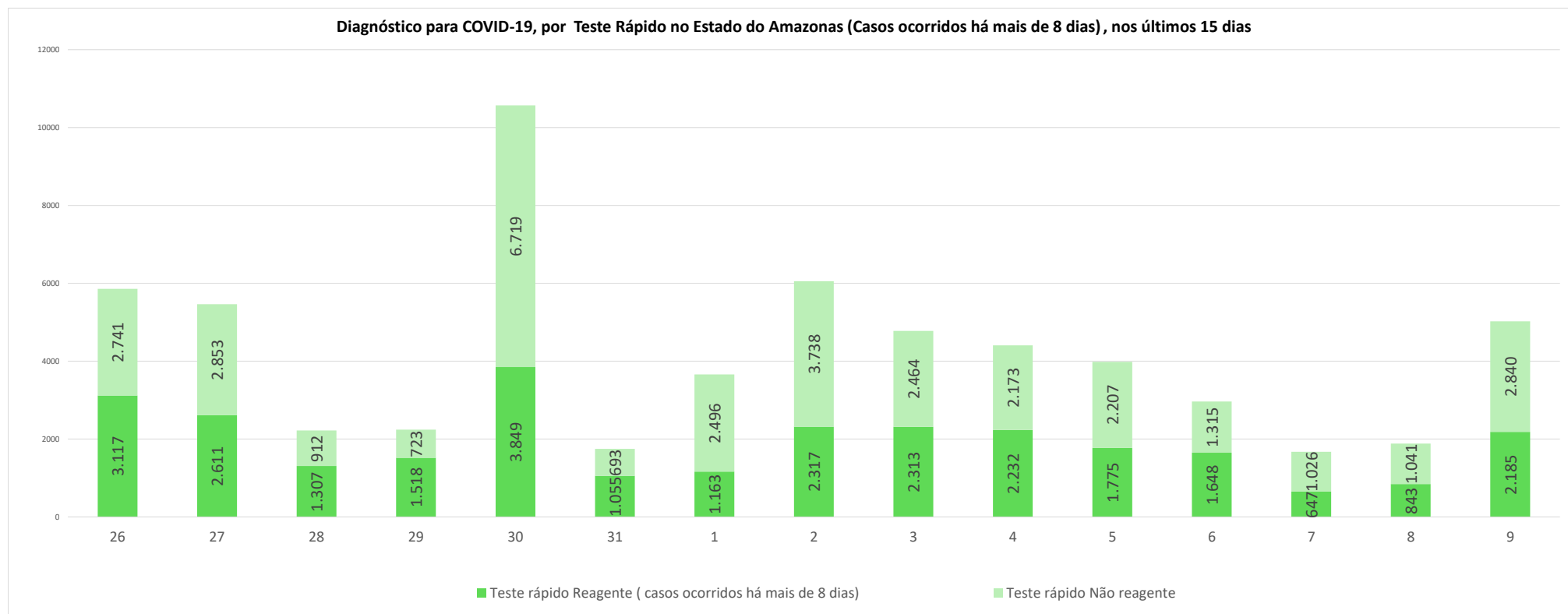


Óbitos confirmados por COVID-19, segundo data de ocorrência, no interior do Amazonas, nos últimos 15 dias









NOTA:

- (1) – Casos em acompanhamento: Casos confirmados, após 14 dias de sintomas, que não evoluíram para óbito e os internados nos últimos 14 dias sem registro de alta ou óbito no SIVEP Gripe.
- (2) – Casos recuperados: Pacientes que tiveram confirmação diagnóstica e saíram do período de isolamento domiciliar ou internação hospitalar. Excluem-se deste cálculo pessoas em isolamento domiciliar, internados e óbitos. Do total de 285100 casos confirmados, 241889 são recuperados e 33926 casos em acompanhamento.
- (3) – Óbitos Reclassificados: Óbitos por SRAG não especificados que estavam em investigação e foram encerrados na data de publicações do Boletim com confirmação para o COVID-19, conforme os novos critérios do Ministério da Saúde. Dos 654 óbitos ocorridos nos meses de Abril e Maio em investigação pela SEMSA Manaus, 345 foram reclassificados até a data de hoje.
- (4) – Reforçando o compromisso com a transparência dos dados da COVID-19 no Estado do Amazonas, realizamos alterações no gráfico de óbitos com a finalidade de dar mais clareza aos dados divulgados pela FVS.
O gráfico óbitos por Covid-19 (págs. 3 e 7) mostra todos os óbitos por COVID-19 na data da ocorrência, classificando-os em: (i) vermelho: óbitos que ocorreram nas últimas 24h que já apresentavam confirmação para COVID-19; (ii) rosa: óbitos que estavam em investigação e que tiveram sua confirmação para COVID-19 após 24 h da ocorrência do óbito; (iii) roxo: óbitos que estavam com diagnóstico para SRAG não especificado e que tiveram sua confirmação para COVID-19 após reclassificados pela SEMSA Manaus.
A evolução temporal dos óbitos por data de ocorrência, encontra-se disponível também no painel de monitoramento de séries temporais no endereço eletrônico http://www.fvs.am.gov.br/indicadorSalaSituacao_view/69/2, bem como a base de dados individualizada de SRAG atualizada semanalmente.
- (5) Todos os dados divulgados neste boletim, referentes ao município de Manaus, são publicados no site covid-19.manaus.am.gov.br/monitoramento
- (6) – A partir dessa edição, visando compatibilizar os boletins da FVS com as informações publicadas pela SEMSA Manaus, o gráfico de óbitos terá a sua data finalizada no dia anterior, pois serão apresentados segundo a data de ocorrência.
- (7) - Como resultado da reorganização da rede estadual de assistência da Secretaria de Estado da Saúde (Ses-AM), o Boletim Diário Covid-19 da Fundação de Vigilância em Saúde do Amazonas (FVS-AM), passa apresentar as informações de taxa de ocupação geral de leitos com os números de internações com menos de 20 dias (pacientes na fase aguda da doença e em período de transmissão) e de internações superiores a 20 dias (pacientes em fase fora de período de transmissão da doença, mas que ainda necessitam de atendimento hospitalar).
Outra informação nova na edição, apontada pela SES-AM, é a separação de internações adultas e infantis, com a finalidade de apresentar com maior precisão a taxa de ocupação de acordo com o perfil de pacientes.**
- (8) – Do total de 62 municípios, ok municípios em destaque na cor vermelha na tabela, não enviaram informações para atualização na edição do boletim de hoje.
- (9) – Aos sábados, domingos e feriados, o Laboratório Central de Saúde Pública do Amazonas - LACEN/FVS, manterá sistema de sobreaviso somente para processamento de exames de RT-PCR para Covid-19 nos casos de urgência. Assim, doravante, este boletim não mais apresentará tais resultados aos domingos.
- (10) – As secretarias municipais de saúde não funcionam aos finais de semana, portanto, os dados emitidos no boletim diário nos finais de semana são parciais e sujeito a alterações, que serão atualizadas no primeiro dia útil seguinte.
- (11) - O cabeçalho do boletim diário será colorido de acordo com a fase atual do Risco Epidemiológico da COVID-19 no estado do Amazonas. A fase atual é de Risco Muito Alto (fase roxa).
- (12)- Nesta edição, em virtude do envio incorreto de informações do município de Humaitá ocorreu a retificação do número de casos confirmados no período de 06 a 08 de fevereiro.

Monitoramento do perfil epidemiológico da COVID-19 no Estado do Amazonas
http://www.fvs.am.gov.br/indicadorSalaSituacao_view/60/2

Monitoramento de COVID-19 em indígenas no Amazonas
http://www.fvs.am.gov.br/indicadorSalaSituacao_view/63/2

Monitoramento da realização de exames para identificação do Coronavírus
http://www.fvs.am.gov.br/indicadorSalaSituacao_view/62/2

Fonte:

As fontes de dados consultadas foram o Sistema de Informação da Vigilância Epidemiológica da Gripe (SIVEP-Gripe); Gerenciador de Ambiente Laboratorial (GAL); dados do e-SUS notifica; Formulário de Notificação Diária dos Municípios (Google Forms); RedCap Ministério da Saúde; RedCap da Fundação de Vigilância em Saúde do Amazonas; Secretaria Municipal de Limpeza Urbana (SEMULSP); Sistema de Informação sobre Mortalidade (SIM); Centro de Informações Estratégicas em Vigilância em Saúde do Amazonas (CIEVS/FVS-AM); Coordenação Estadual de Controle de Infecção em Serviços de Saúde (CECISS); Secretaria Especial de Saúde Indígena (SESAI/MS); Complexo Regulador /SISTER.

Dados atualizados em 9/2/2021 as 10:00

NOTA: ESTE BOLETIM É FECHADO DIARIAMENTE AS 10:00 AS INFORMAÇÕES PODEM DIVERGIR DAS INFORMAÇÕES DIVULGADAS POSTERIORMENTE PELOS MUNICÍPIOS

DADOS PRELIMINARES SUJEITOS A REVISÃO.

Av. Torquato Tapajós, 4010 - Colônia Santo Antônio
Fone: (92) 3182 - 8550 / 3182 - 8551
Manaus-AM-CEP 69093-018 / CNPJ: 07.141.411/0001-46
Site: www.fvs.am.gov.br
E-mail: dipre@fvs.am.gov.br

Fundação de
Vigilância em
Saúde do Amazonas

