

BOLETIM DIÁRIO COVID-19 NO AMAZONAS 13/2/2021

Municípios	Casos			Nº de óbitos	Incidência (casos/100.000)	Mortalidade (óbitos/100.000)	Letalidade
	Notificados	Confirmados (3)	% de participação por Município				
AMAZONAS	717.911	294.322	100%	9.819	7.101,34	236,91	3,34%
MANAUS	369.555	135.185	45,93%	6.920	6.193,30	317,03	5,12%
INTERIOR	348.356	159.137	54,07%	2.899	8.111,64	147,77	1,82%
01 Coari	22.015	8.913	3,03%	162	10.473,93	190,37	1,82%
02 Parintins	33.035	8.163	2,77%	236	7.143,42	206,52	2,89%
03 Manacapuru	13.506	6.779	2,30%	263	6.961,60	270,08	3,88%
04 São Gabriel da Cachoeira	11.229	6.665	2,26%	89	14.627,78	195,33	1,34%
05 Tefé	7.766	6.553	2,23%	142	10.949,22	237,26	2,17%
06 Iranduba	17.756	6.449	2,19%	113	13.353,07	233,97	1,75%
07 Humaitá	12.787	6.143	2,09%	100	11.152,87	181,55	1,63%
08 Carauari	13.455	5.121	1,74%	33	18.099,24	116,63	0,64%
09 Presidente Figueiredo	13.464	5.106	1,73%	78	14.074,26	215,00	1,53%
10 Itacoatiara	14.450	5.042	1,71%	220	4.975,48	217,10	4,36%
11 Lábrea	5.227	4.787	1,63%	55	10.390,94	119,39	1,15%
12 Careiro	7.490	3.892	1,32%	68	10.277,54	179,57	1,75%
13 Barcelos	7.885	3.786	1,29%	47	13.766,27	170,90	1,24%
14 Rio Preto da Eva	8.564	3.655	1,24%	53	10.960,51	158,93	1,45%
15 Ipixuna	6.850	3.462	1,18%	14	11.660,88	47,16	0,40%
16 Eirunepé	6.666	3.307	1,12%	17	9.375,44	48,20	0,51%
17 Maués	8.490	3.168	1,08%	72	4.957,36	112,67	2,27%
18 Tabatinga	4.874	2.864	0,97%	103	4.349,67	156,43	3,60%
19 São Paulo de Olivença	5.732	2.788	0,95%	44	7.094,33	111,96	1,58%
20 Santa Isabel do Rio Negro	3.580	2.625	0,89%	37	10.434,89	147,08	1,41%
21 Itapiranga	5.000	2.532	0,86%	21	27.678,18	229,56	0,83%
22 Manicoré	6.030	2.375	0,81%	51	4.260,01	91,48	2,15%
23 Autazes	4.768	2.306	0,78%	67	5.828,38	169,34	2,91%
24 Atalaia do Norte	4.201	2.242	0,76%	5	11.254,46	25,10	0,22%
25 Boca do Acre	4.647	2.237	0,76%	19	6.520,35	55,38	0,85%
26 Benjamin Constant	4.418	2.233	0,76%	57	5.194,96	132,61	2,55%
27 Pauiú	6.418	2.213	0,75%	16	11.391,95	82,36	0,72%
28 Alvarães	3.452	2.156	0,73%	30	13.440,56	187,02	1,39%
29 Nova Olinda do Norte	4.075	2.152	0,73%	49	5.757,40	131,09	2,28%
30 Uruçurituba	3.570	2.068	0,70%	21	8.965,97	91,05	1,02%
31 Barreirinha	3.713	1.848	0,63%	43	5.767,61	134,20	2,33%
32 Beruri	2.775	1.845	0,63%	27	9.375,48	137,20	1,46%
33 Marã	3.008	1.758	0,60%	12	9.646,62	65,85	0,68%
34 Anori	6.071	1.680	0,57%	28	7.996,19	133,27	1,67%
35 Novo Airão	4.244	1.633	0,55%	24	8.394,16	123,37	1,47%
36 Tapauá	3.637	1.622	0,55%	19	9.454,42	110,75	1,17%
37 Uruará	2.259	1.501	0,51%	38	9.233,51	233,76	2,53%
38 Amaturá	2.785	1.485	0,50%	13	12.872,75	112,69	0,88%
39 Uarini	1.960	1.484	0,50%	17	10.960,12	125,55	1,15%
40 Anamá	4.017	1.455	0,49%	4	10.687,53	29,38	0,27%
41 Santo Antônio do Itá	2.145	1.435	0,49%	33	6.642,90	152,76	2,30%
42 Manaquiri	1.592	1.381	0,47%	35	4.301,51	109,02	2,53%
43 Nhamundá	2.354	1.366	0,46%	26	6.451,61	122,80	1,90%
44 Borba	3.523	1.314	0,45%	40	3.192,34	97,18	3,04%
45 Envira	3.566	1.305	0,44%	2	6.514,25	9,98	0,15%
46 Fonte Boa	2.176	1.276	0,43%	28	7.246,29	159,01	2,19%
47 Novo Aripuanã	2.935	1.238	0,42%	20	4.827,64	77,99	1,62%
48 São Sebastião do Uatumã	1.167	1.167	0,40%	15	8.323,82	106,99	1,29%
49 Guajará	2.209	1.149	0,39%	19	6.889,32	113,92	1,65%
50 Silves	1.787	1.091	0,37%	20	11.896,19	218,08	1,83%
51 Jutai	2.202	975	0,33%	26	6.810,09	181,60	2,67%
52 Tonantins	1.737	908	0,31%	29	4.841,38	154,63	3,19%
53 Canutama	1.337	893	0,30%	8	5.713,74	51,19	0,90%
54 Apuí	2.045	817	0,28%	16	3.718,20	72,82	1,96%
55 Juruá	2.185	781	0,27%	10	5.308,59	67,97	1,28%
56 Boa Vista do Ramos	1.383	763	0,26%	11	3.972,51	57,27	1,44%
57 Japurá	1.335	736	0,25%	6	26.715,06	217,79	0,82%
58 Careiro da Várzea	2.215	720	0,24%	7	2.382,13	23,16	0,97%
59 Itamarati	1.792	635	0,22%	8	8.088,14	101,90	1,26%
60 Codajás	1.198	577	0,20%	15	2.014,88	52,38	2,60%
61 Caapiranga	1.604	517	0,18%	18	3.952,30	137,60	3,48%

Fonte: Casos confirmados; Secretarias Municipais de Saúde / Óbitos: Serviços de Saúde de Ocorrência no Óbito

LEGENDA: Os 7 Municípios que estão em destaque na cor vermelha, são os que não disponibilizaram informações para atualização do Boletim.

CASOS NOVOS CONFIRMADOS	1.828
CASOS NOVOS RECUPERADOS	1.603
ÓBITOS CONFIRMADOS EM 12/02/2021	34
LETALIDADE	3,34%

CASOS NOVOS CONFIRMADOS						
RT-PCR		TESTE RÁPIDO		Cln. Epidemiológico		TOTAL
CAPITAL	INTERIOR	CAPITAL	INTERIOR	CAPITAL	INTERIOR	
218	144	721	675	64	6	1.828

ÓBITOS CONFIRMADOS						
Óbitos confirmados após a data da ocorrência por critério Clínico; Imagem; Clínico Epidemiológico ou Laboratorial		Ocorridos em 12/2/2021		Reclassificados pela SEMSA/Manaus, referente aos meses Abril e Maio/2020 (4)		TOTAL
Capital	Interior	Capital	Interior			
21	11	27	7			9.819
32		34		345		

NÚMERO DE SEPULTAMENTOS EM MANAUS EM 12/2/2021	
Número TOTAL de sepultamentos por dia COVID-19	79

Fonte: (SEMULSP)/http://www.manaus.am.gov.br/noticia/sexta-feira-12-2/

Boletim Epidemiológico - SESAI/MS						
Doença por Coronavírus (COVID-19) em populações indígenas aldeadas						
DSEI	Suspeitos	Confirmados	Descartados	Infectados (atual)	Cura Clínica	Óbitos
Alto Rio Negro	34	2.177	881	132	2.022	21
Alto Rio Solimões	0	2.110	1.121	15	2.046	42
Manaus	30	1.029	1.445	158	842	15
Médio Rio Purus	0	514	31	0	509	5
Médio Rio Solimões	6	765	961	22	730	11
Parintins	45	569	831	11	544	12
Vale do Javari	0	821	364	6	811	2
TOTAL	115	7.985	5.634	344	7.504	108

Fonte: Fichas de notificação e resultados laboratoriais, atualizado em 12/02/2021.

CASO SUSPEITO: caso que saiu da aldeia e retornou nos últimos 14 dias (de local com transmissão local ou comunitária) e que apresente sinais/sintomas respiratórios. Ou caso que não saiu da aldeia e que teve contato próximo com caso suspeito ou confirmado de COVID-19 nos últimos 14 dias e que apresente sinais/sintomas respiratórios.

CASO CONFIRMADO: caso com resultado positivo em RT-PCR em tempo real, pelo protocolo Charité, e/ou Teste Rápido.

INFECTADO ATUAL: Caso confirmado para COVID-19, com infecção ativa, que ainda não completou 14 dias em isolamento domiciliar, a contar da data de início dos sintomas, ou, em caso de internação hospitalar, que ainda não recebeu alta médica.

CASO DESCARTADO: Caso que se enquadre na definição de suspeito E apresente resultado laboratorial negativo para SARS-CoV2 OU confirmação laboratorial para outro agente etiológico.

CASO CURADO: Casos em isolamento domiciliar: casos confirmados que passaram por 14 dias em isolamento domiciliar, a contar da data de início dos sintomas E que estão assintomáticos. Casos em internação hospitalar: diante da avaliação médica.suspeito elaborada pelo MS.* Após a qualificação das informações com os respectivos DSEI alguns casos suspeitos que não se enquadram na definição de casos foram excluídos.

BOLETIM DIÁRIO COVID-19 NO AMAZONAS 13/2/2021

REDE	PACIENTES INTERNADOS POR SRAG EM MANAUS EM 13/02/2021						
	CONFIRMADOS POR COVID-19						
	UTI COVID-19			LEITO CLÍNICO COVID-19			SALA VERMELHA
	TOTAL	Até 20 dias	Acima de 20 dias	TOTAL	Até 20 dias	Acima de 20 dias	
REDE PÚBLICA	328	239	89	708	595	113	46
Adulto (total)	313	224	89	604	491	113	20
Geral	283	194	89	563	450	113	17
Gestante	18	18	0	32	32	0	0
Oncológico	10	10	0	7	7	0	3
Cardíaco	2	2	0	2	2	0	0
SPA's e UPA's	0	0	0	81	81	0	16
Forças Armadas	6	6	0	15	15	0	10
Infantil	9	9	0	8	8	0	0
REDE PRIVADA	271	253	18	267	255	12	0
SUBTOTAL CONFIRMADOS	599	492	107	975	850	125	46
TOTAL CONFIRMADOS	1.620						
REDE	SUSPEITOS						
	UTI COVID-19			LEITO CLÍNICO COVID-19			SALA VERMELHA
	TOTAL	Até 20 dias	Acima de 20 dias	TOTAL	Até 20 dias	Acima de 20 dias	
	REDE PÚBLICA	38	38	0	273	273	0
Adulto (total)	38	38	0	238	238	0	24
Geral	31	31	0	235	235	0	24
Gestante	7	7	0	3	3	0	0
Oncológico	0	0	0	0	0	0	0
Cardíaco	0	0	0	0	0	0	0
SPA's e UPA's	0	0	0	22	22	0	5
Forças Armadas	0	0	0	9	9	0	0
Infantil	0	0	0	4	4	0	0
REDE PRIVADA	52	52	0	58	58	0	4
SUBTOTAL SUSPEITOS	90	90	0	331	331	0	33
TOTAL SUSPEITOS	454						
TOTAL GERAL	2.074						

FONTE: Secretaria Estado de Saúde do AMAZONAS - SES/AM.

REDE	PACIENTES INTERNADOS POR SRAG EM INTERIOR DO AMAZONAS EM 13/2/2021	
	INTERNADOS POR COVID-19	
	UCI COVID-19	LEITO CLÍNICO COVID-19
REDE PÚBLICA	58	632
TOTAL GERAL	690	

FONTE: Secretaria Estado de Saúde do AMAZONAS - SES/AM.

Nº Paciente	PACIENTES AGUARDANDO TRANSFERÊNCIA PARA REDE HOSPITALAR COVID			
	Público		Privado	
	LEITO CLÍNICO	UTI	LEITO CLÍNICO	UTI
Manaus	154	126	23	2
Interior	116	65	51	0
TOTAL	270	265	5	0

FONTE: Secretaria Estado de Saúde do AMAZONAS - SES/AM.

UNIDADE	CAPACIDADE INSTALADA DA REDE ASSISTENCIAL DE SAÚDE EM MANAUS								
	UTI GERAL			LEITOS CLÍNICOS GERAL			SALA VERMELHA GERAL		
	OCUPADOS	LIVRES	TOTAL	OCUPADOS	LIVRES	TOTAL	OCUPADOS	LIVRES	TOTAL
REDE PÚBLICA	135	33	168	934	324	1.258	86	27	113
Adulto (total)	107	15	122	788	184	972	84	6	90
Geral	25	8	33	324	34	358	84	2	86
Gestante	54	7	61	368	126	494	0	2	2
Oncológico	7	0	7	41	0	41	0	0	0
Cardíaco	21	0	21	55	24	79	0	2	2
SPA's e UPA's	0	0	0	12	8	20	1	13	14
Forças Armadas	0	0	0	6	12	18	0	1	1
Infantil	28	18	46	128	120	248	1	7	8
REDE PRIVADA	53	8	61	214	129	343	3	8	11
TOTAL	188	41	229	1.148	453	1.601	89	35	124

UNIDADE	UTI COVID			LEITOS CLÍNICOS COVID			SALA VERMELHA COVID		
	OCUPADOS	LIVRES	TOTAL	OCUPADOS	LIVRES	TOTAL	OCUPADOS	LIVRES	TOTAL
	REDE PÚBLICA	366	36	402	981	306	1.287	75	27
Adulto (total)	351	26	377	842	264	1.010	44	25	66
Geral	314	16	330	798	68	866	41	14	55
Gestante	25	0	25	35	65	100	0	3	3
Oncológico	10	1	11	7	3	10	3	5	8
Cardíaco	2	9	11	2	32	34	0	0	0
SPA's e UPA's	0	0	0	103	96	199	21	3	24
Forças Armadas	6	0	6	24	24	48	10	1	11
Infantil	9	10	19	12	18	30	0	1	1
REDE PRIVADA	323	10	333	325	110	435	4	17	21
TOTAL	689	46	735	1.306	416	1.722	79	44	123

UNIDADE	TAXA DE OCUPAÇÃO EM MANAUS					
	UTI		LEITOS CLÍNICOS		SALA VERMELHA	
	GERAL	COVID-19	GERAL	COVID-19	GERAL	COVID-19
REDE PÚBLICA	80,36%	91,04%	74,24%	76,22%	76,11%	73,53%
Adulto (total)	87,70%	93,10%	81,07%	83,37%	93,33%	66,67%
Geral	75,76%	95,15%	90,50%	92,15%	97,67%	74,55%
Gestante	88,52%	100,00%	74,49%	35,00%	0,00%	0,00%
Oncológico	100,00%	90,91%	100,00%	70,00%	0,00%	37,50%
Cardíaco	100,00%	18,18%	69,62%	5,88%	0,00%	0,00%
SPA's e UPA's	0,00%	0,00%	60,00%	51,76%	7,14%	87,50%
Forças Armadas	0,00%	100,00%	33,33%	50,00%	0,00%	90,91%
Infantil	60,87%	47,37%	51,61%	40,00%	12,50%	0,00%
REDE PRIVADA	86,89%	97,00%	62,39%	74,71%	27,27%	19,05%
TOTAL	82,10%	93,74%	71,71%	75,84%	71,77%	64,23%

FONTE: Secretaria Estado de Saúde do AMAZONAS - SES/AM.

UNIDADE	CAPACIDADE INSTALADA DA REDE ASSISTENCIAL DE SAÚDE NO INTERIOR DO AMAZONAS					
	UCI GERAL			LEITOS CLÍNICOS GERAL		
	OCUPADOS	LIVRES	TOTAL	OCUPADOS	LIVRES	TOTAL
REDE PÚBLICA	9	39	48	472	1.030	1.502
UNIDADE	UCI COVID			LEITOS CLÍNICOS COVID		
	OCUPADOS	LIVRES	TOTAL	OCUPADOS	LIVRES	TOTAL
	REDE PÚBLICA	58	88	146	632	608

UNIDADE	TAXA DE OCUPAÇÃO NO INTERIOR DO AMAZONAS			
	UCI		LEITOS CLÍNICOS	
	GERAL	COVID-19	GERAL	COVID-19
REDE PÚBLICA	18,75%	39,73%	31,42%	50,97%

FONTE: Secretaria Estado de Saúde do AMAZONAS - SES/AM.

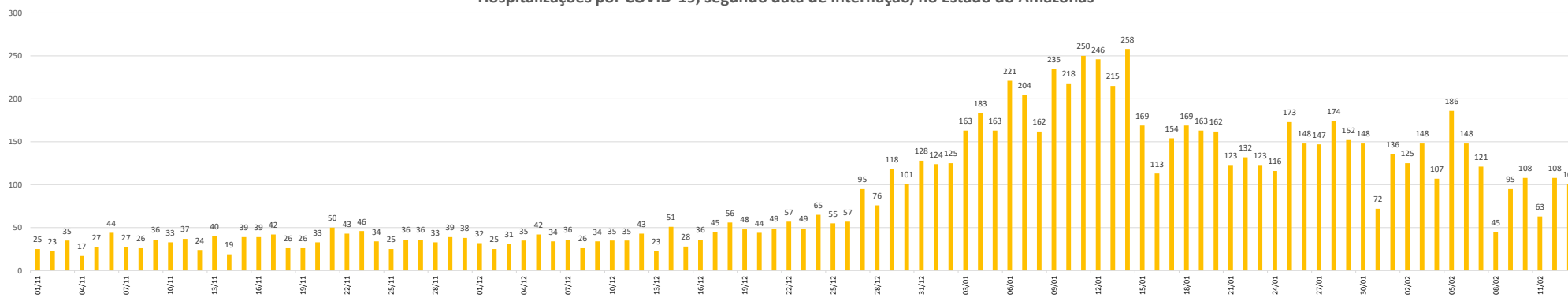
MANAUS

INTERIOR

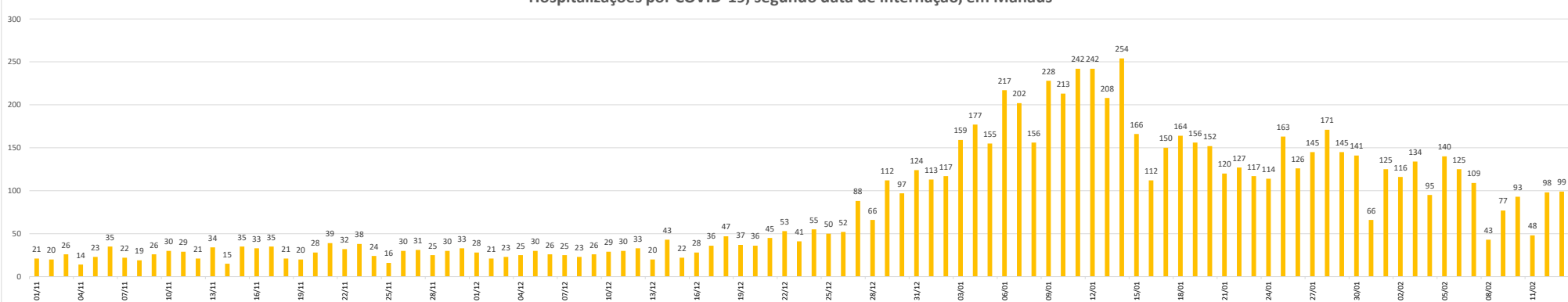
AMAZONAS

BOLETIM DIÁRIO COVID-19 NO AMAZONAS 13/2/2021

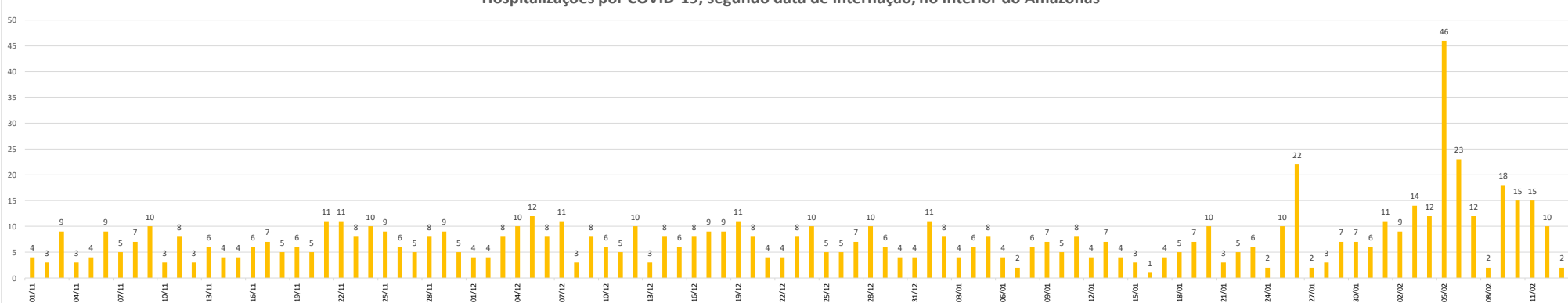
Hospitalizações por COVID-19, segundo data de internação, no Estado do Amazonas



Hospitalizações por COVID-19, segundo data de internação, em Manaus

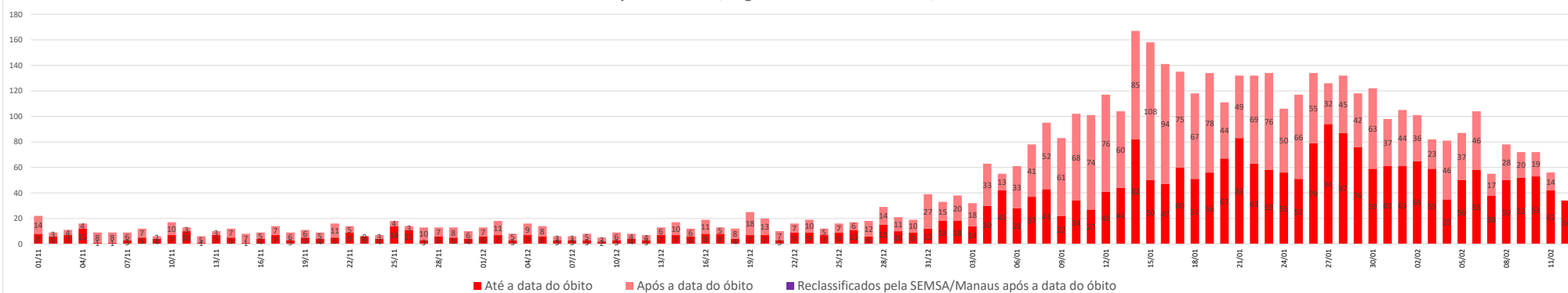


Hospitalizações por COVID-19, segundo data de internação, no Interior do Amazonas

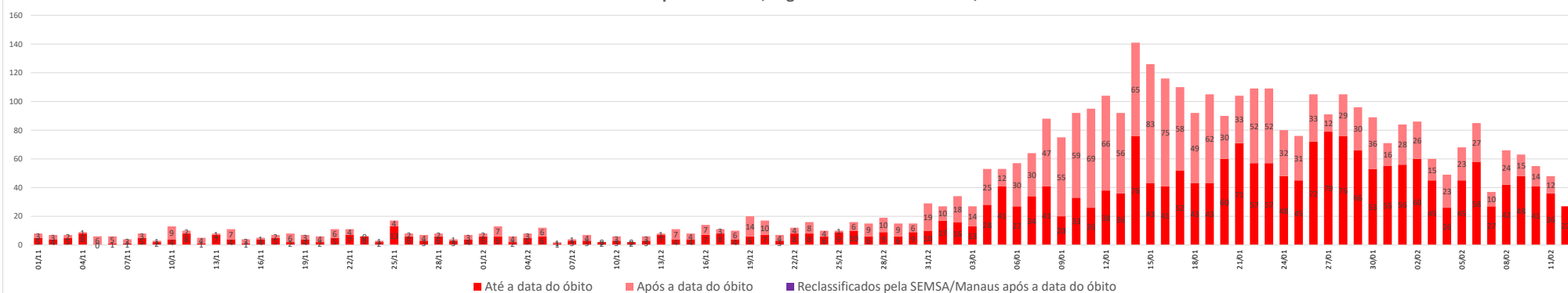


BOLETIM DIÁRIO COVID-19 NO AMAZONAS 13/2/2021

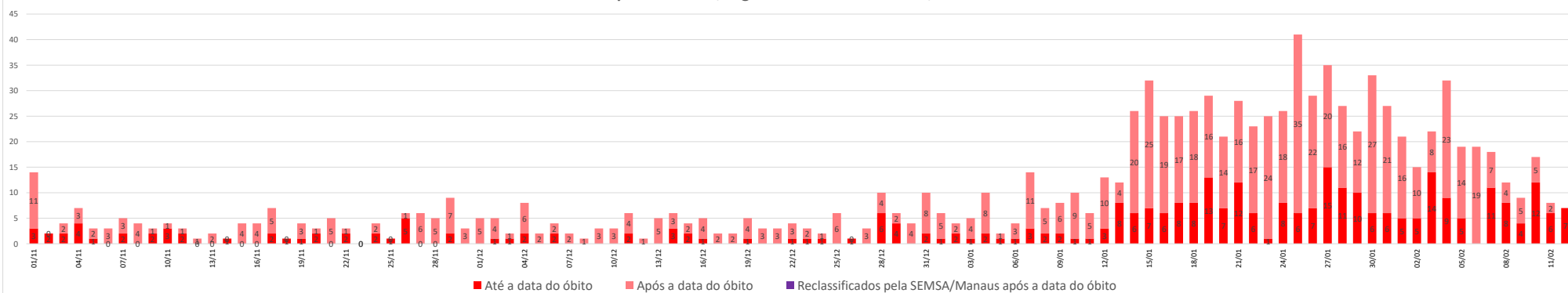
Óbitos confirmados por COVID-19, segundo data de ocorrência, no Estado do Amazonas



Óbitos confirmados por COVID-19, segundo data de ocorrência, em Manaus

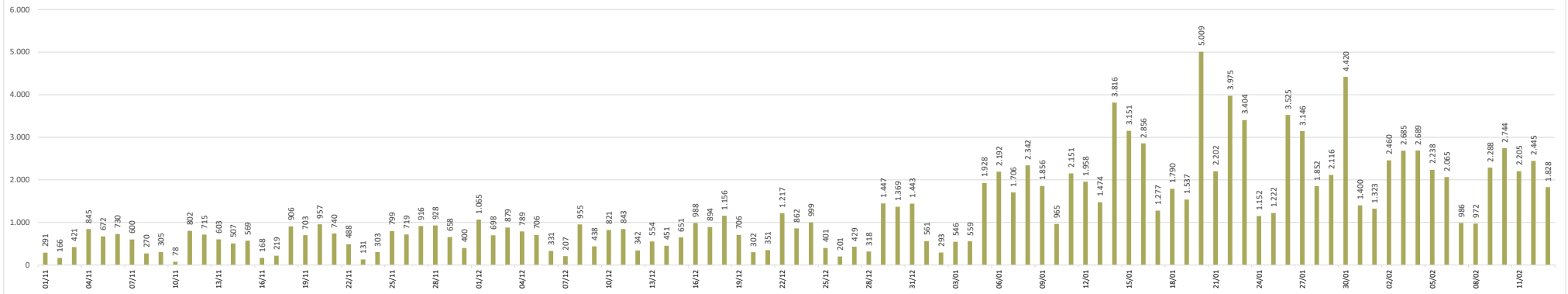


Óbitos confirmados por COVID-19, segundo data de ocorrência, no interior do Amazonas

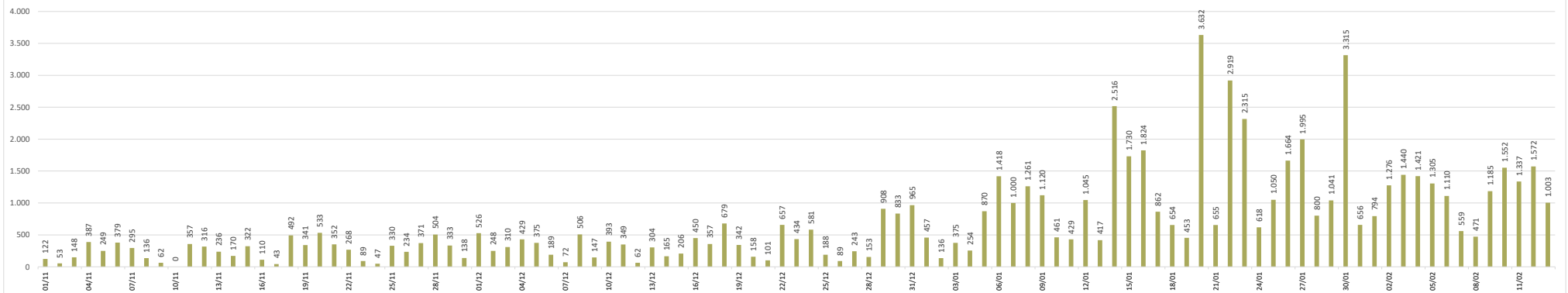


BOLETIM DIÁRIO COVID-19 NO AMAZONAS 13/2/2021

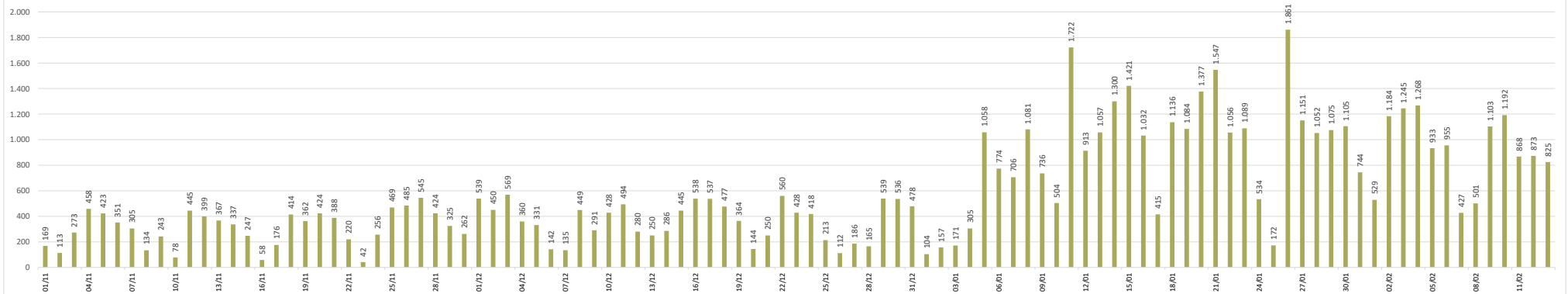
Casos confirmados de COVID-19, por data da notificação no Estado do Amazonas



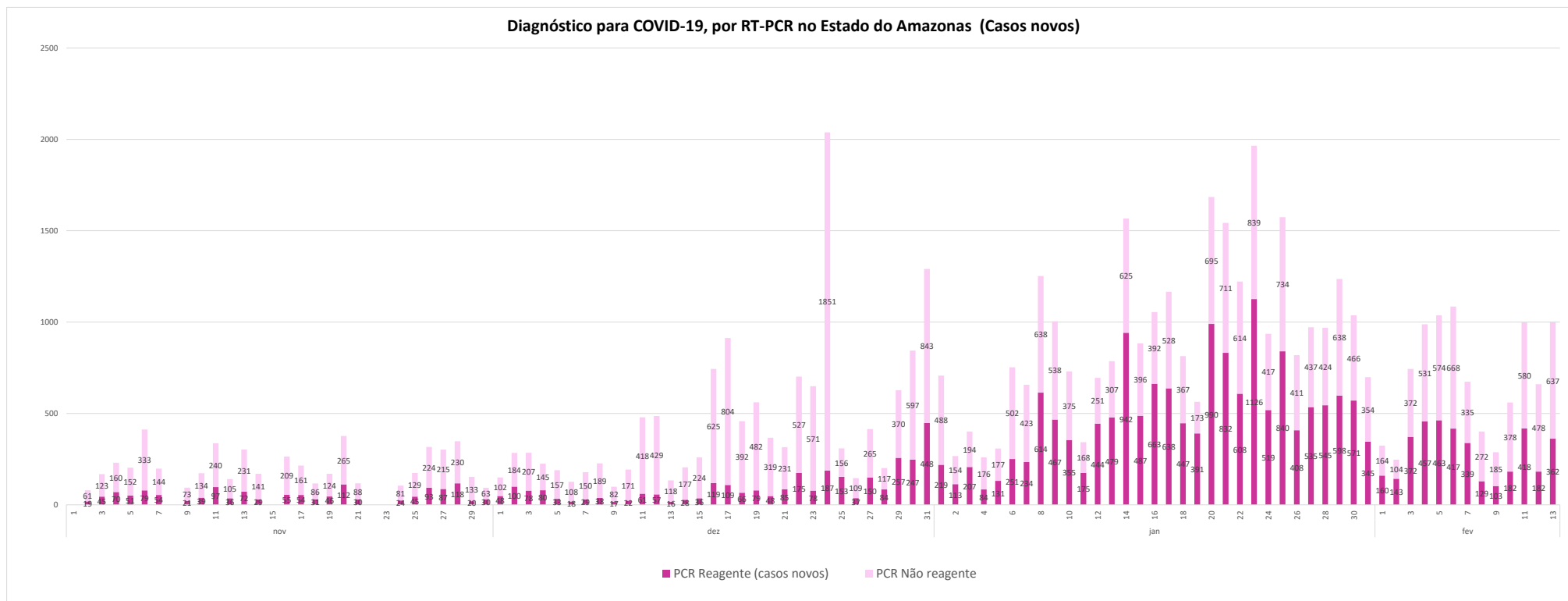
Casos confirmados de COVID-19, por data da notificação em Manaus



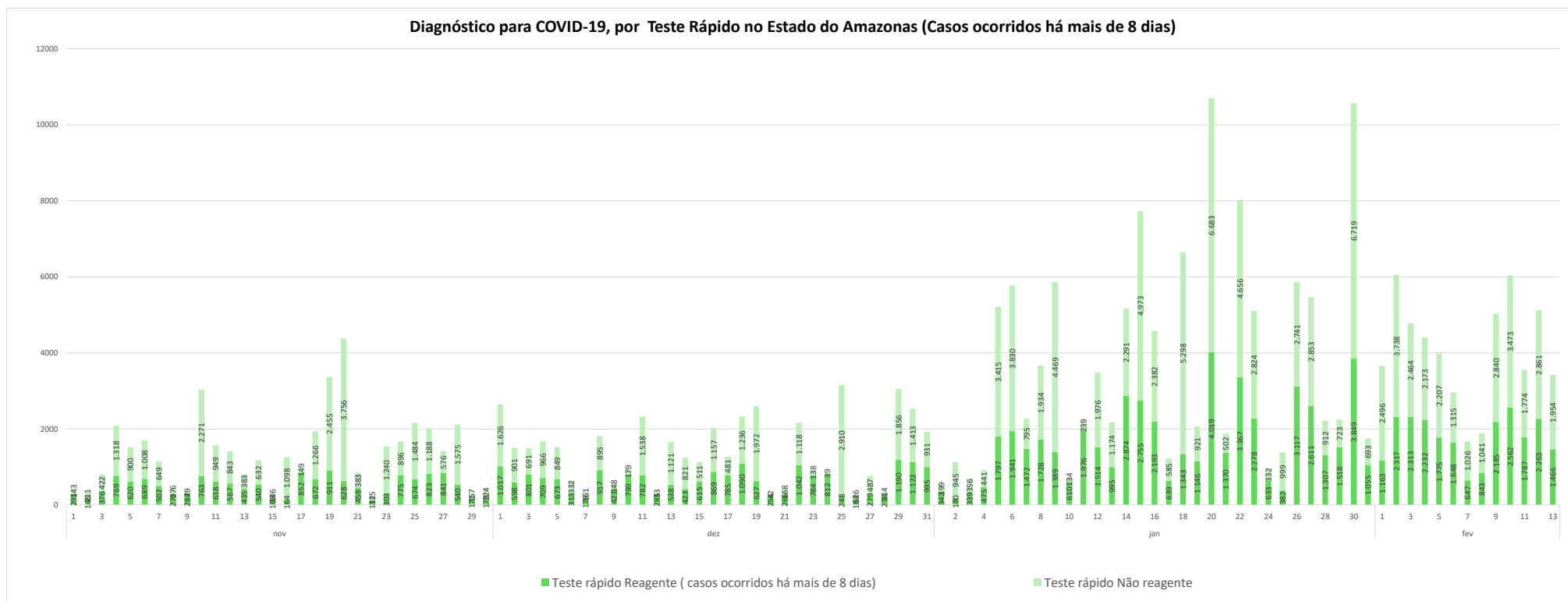
Casos confirmados de COVID-19, por data da notificação no Interior do Amazonas



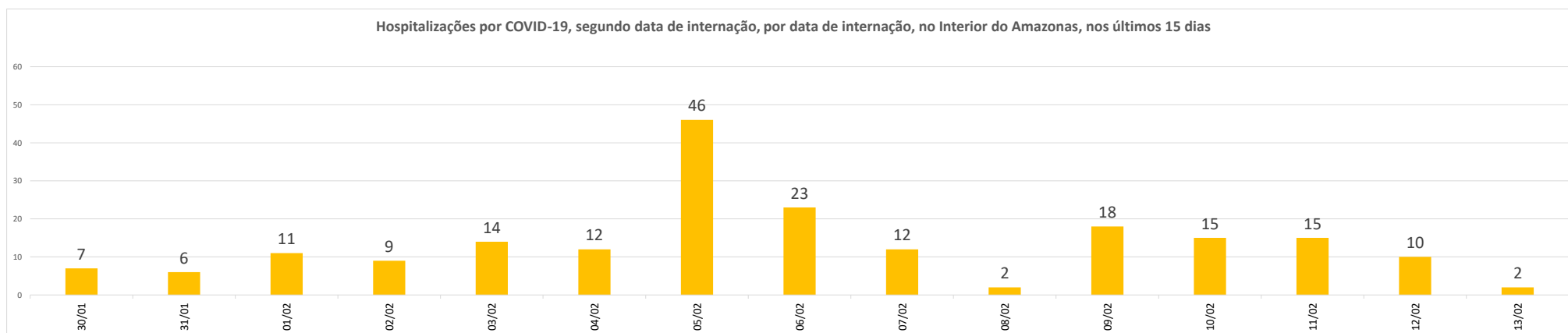
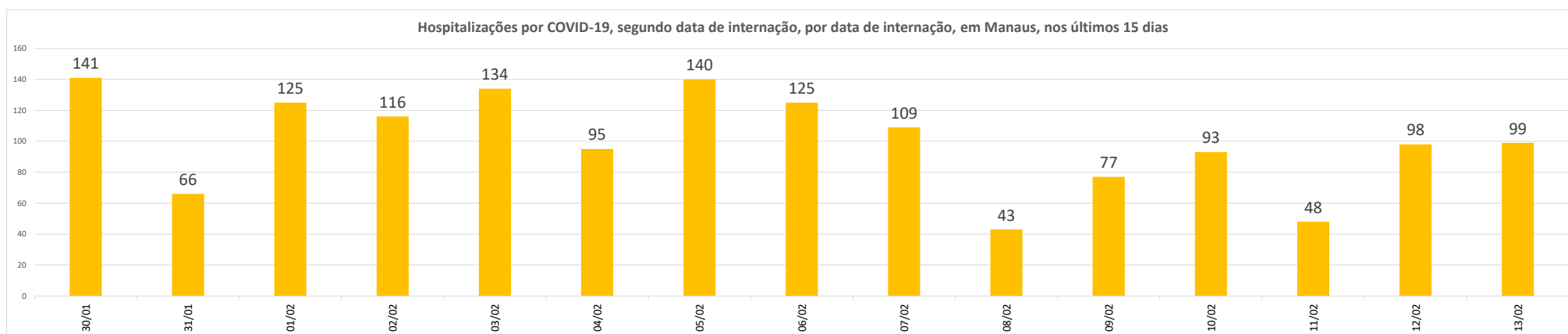
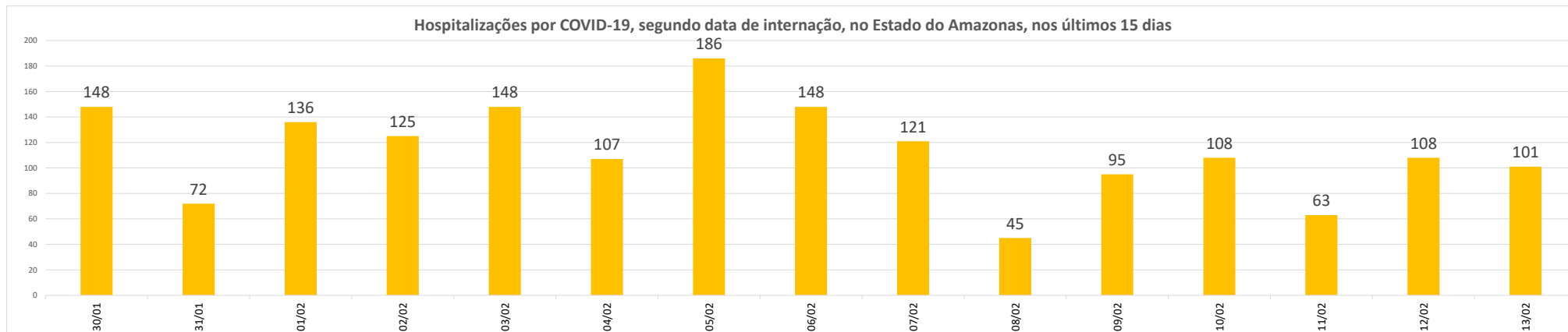
Diagnóstico para COVID-19, por RT-PCR no Estado do Amazonas (Casos novos)



Diagnóstico para COVID-19, por Teste Rápido no Estado do Amazonas (Casos ocorridos há mais de 8 dias)

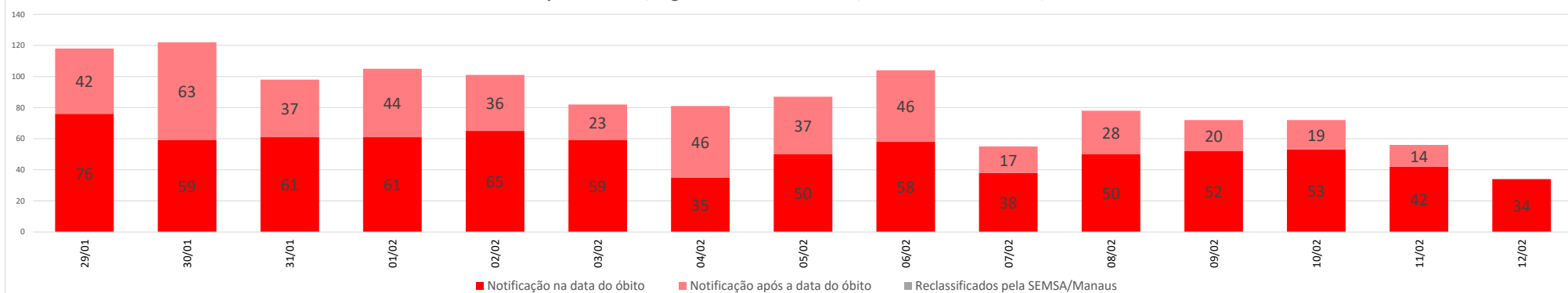


BOLETIM DIÁRIO COVID-19 NO AMAZONAS 13/2/2021

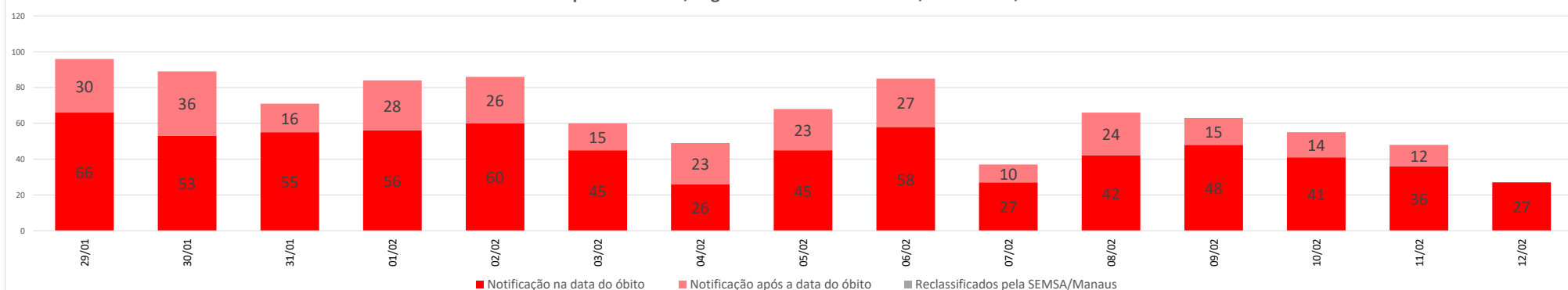


BOLETIM DIÁRIO COVID-19 NO AMAZONAS 13/2/2021

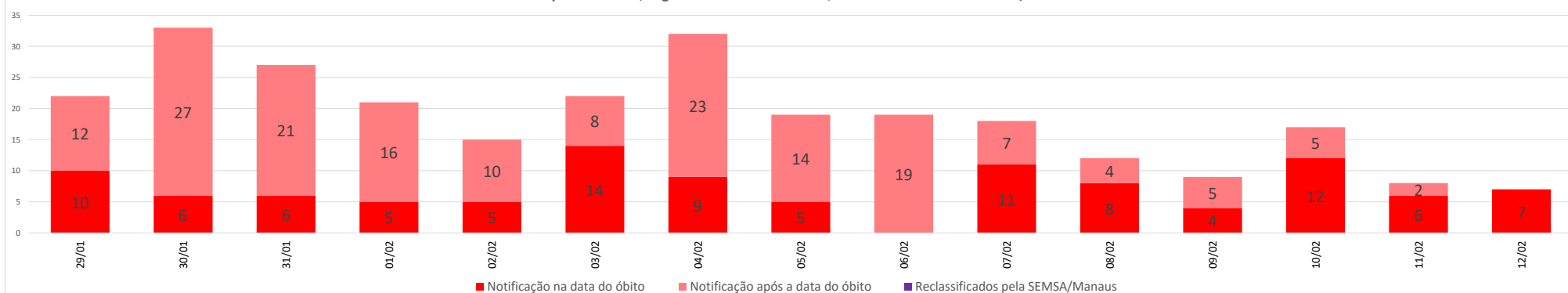
Óbitos confirmados por COVID-19, segundo data de ocorrência, no Estado do Amazonas, nos últimos 15 dias



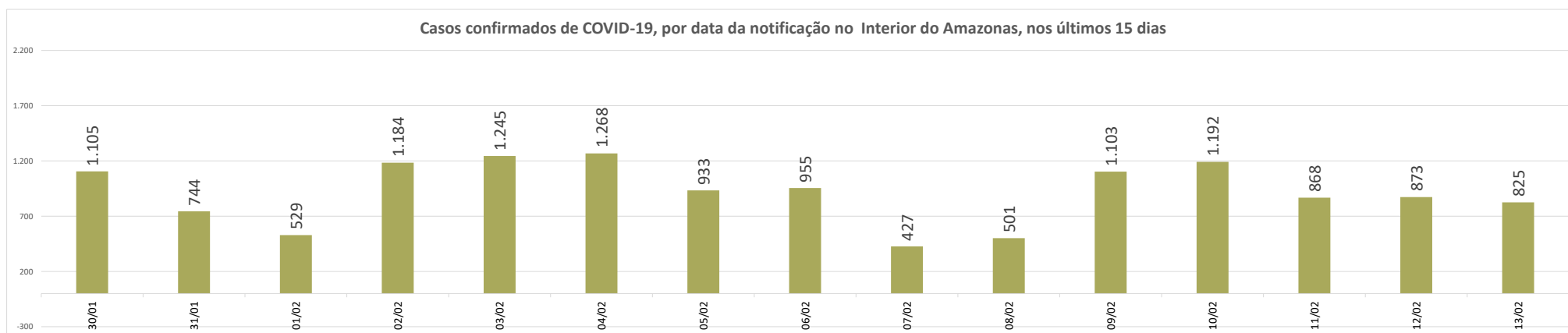
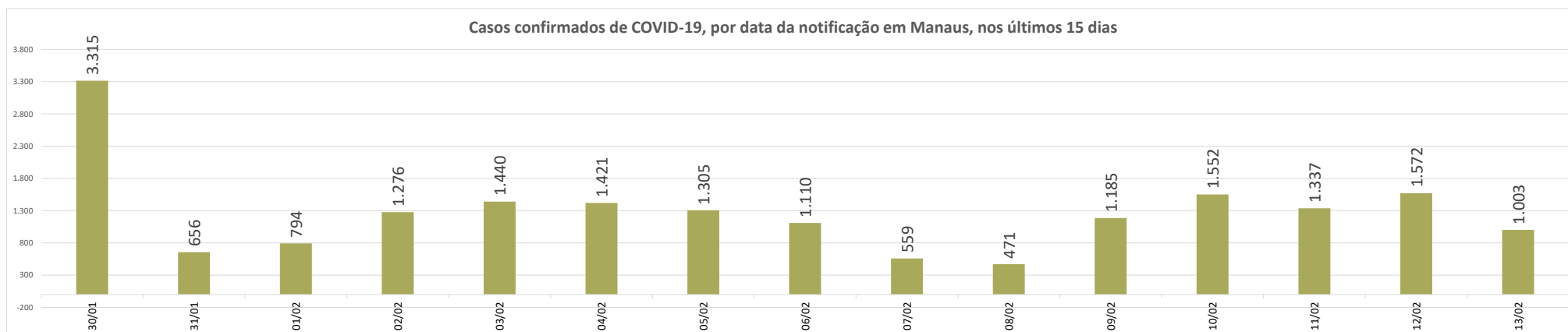
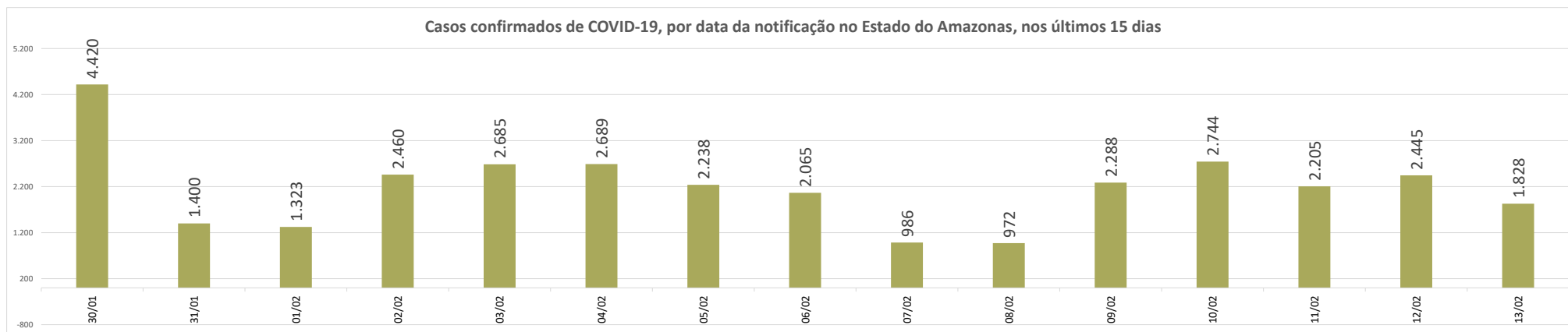
Óbitos confirmados por COVID-19, segundo data de ocorrência, em Manaus, nos últimos 15 dias



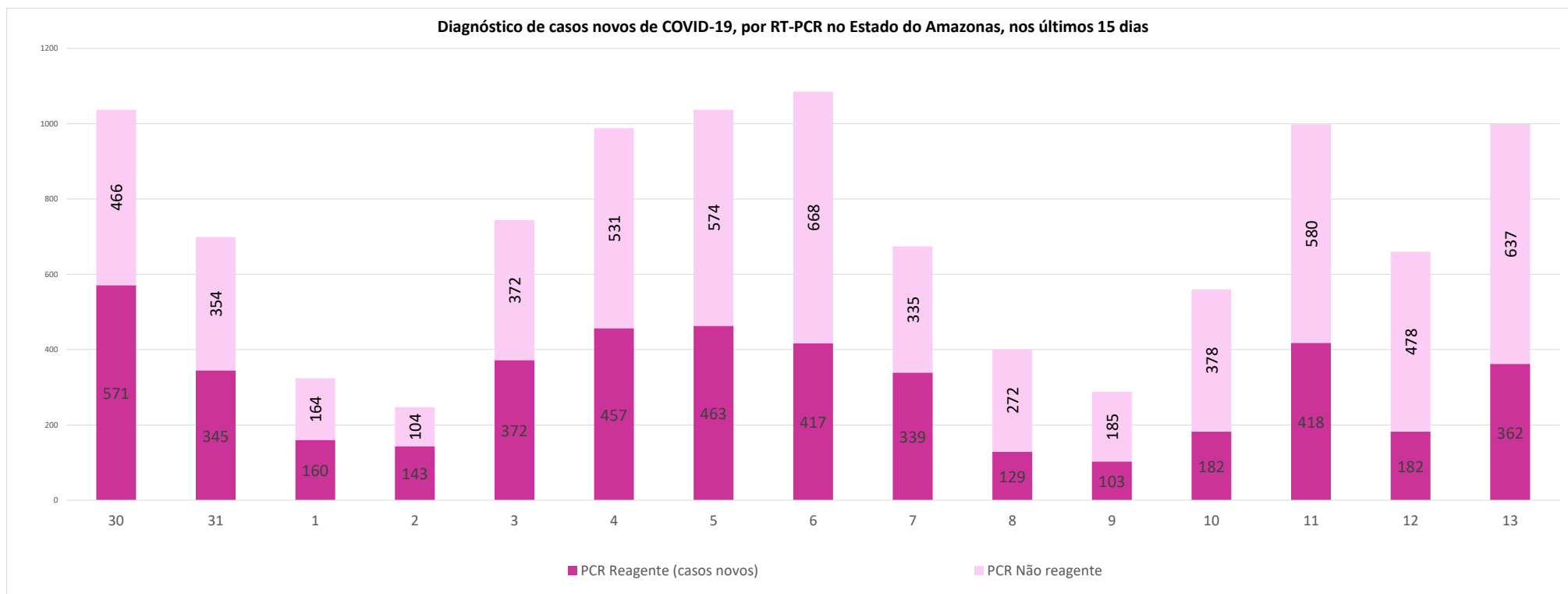
Óbitos confirmados por COVID-19, segundo data de ocorrência, no interior do Amazonas, nos últimos 15 dias

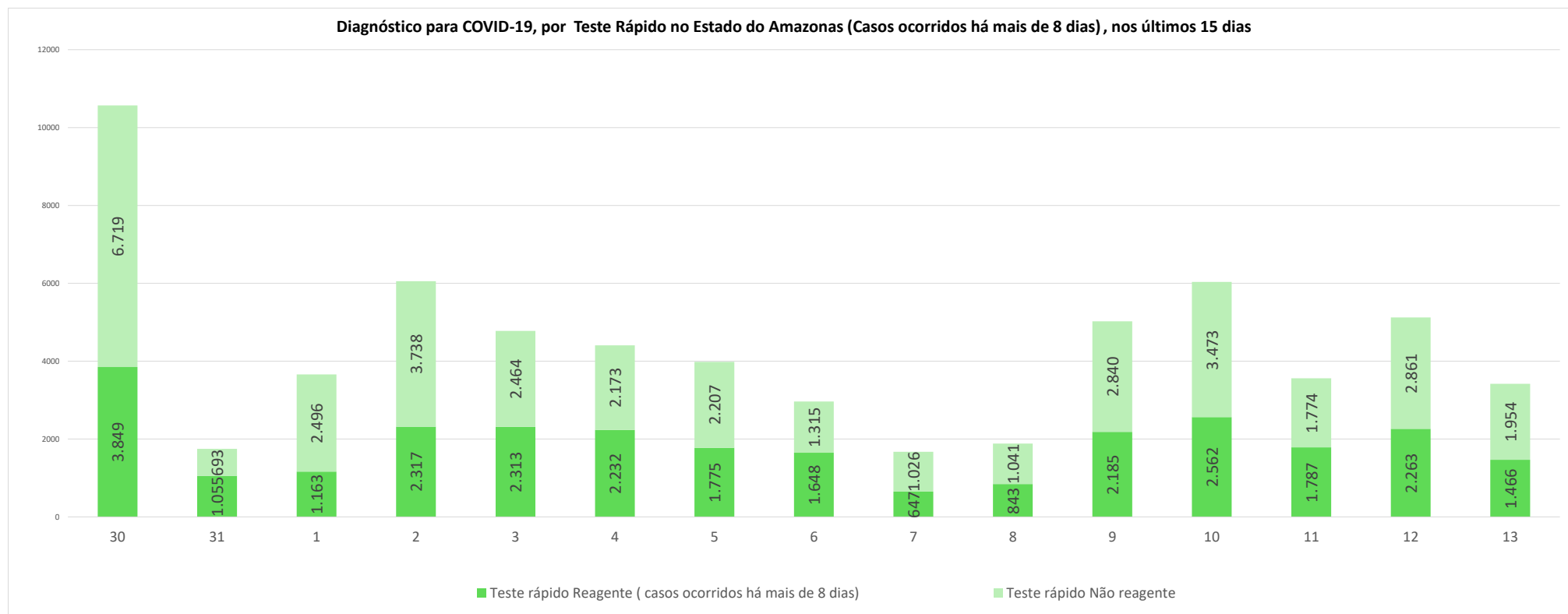


BOLETIM DIÁRIO COVID-19 NO AMAZONAS 13/2/2021



Diagnóstico de casos novos de COVID-19, por RT-PCR no Estado do Amazonas, nos últimos 15 dias





NOTA:

- (1) – Casos em acompanhamento: Casos confirmados, após 14 dias de sintomas, que não evoluíram para óbito e os internados nos últimos 14 dias sem registro de alta ou óbito no SIVEP Gripe.
- (2) – Casos recuperados: Pacientes que tiveram confirmação diagnóstica e saíram do período de isolamento domiciliar ou internação hospitalar. Excluem-se deste cálculo pessoas em isolamento domiciliar, internados e óbitos. Do total de 294322 casos confirmados, 250178 são recuperados e 34325 casos em acompanhamento.
- (3) – Óbitos Reclassificados: Óbitos por SRAG não especificados que estavam em investigação e foram encerrados na data de publicações do Boletim com confirmação para o COVID-19, conforme os novos critérios do Ministério da Saúde. Dos 654 óbitos ocorridos nos meses de Abril e Maio em investigação pela SEMSA Manaus, 345 foram reclassificados até a data de hoje.
- (4) – Reforçando o compromisso com a transparência dos dados da COVID-19 no Estado do Amazonas, realizamos alterações no gráfico de óbitos com a finalidade de dar mais clareza aos dados divulgados pela FVS.
O gráfico óbitos por Covid-19 (págs. 3 e 7) mostra todos os óbitos por COVID-19 na data da ocorrência, classificando-os em: (i) vermelho: óbitos que ocorreram nas últimas 24h que já apresentavam confirmação para COVID-19; (ii) rosa: óbitos que estavam em investigação e que tiveram sua confirmação para COVID-19 após 24 h da ocorrência do óbito; (iii) roxo: óbitos que estavam com diagnóstico para SRAG não especificado e que tiveram sua confirmação para COVID-19 após reclassificados pela SEMSA Manaus.
A evolução temporal dos óbitos por data de ocorrência, encontra-se disponível também no painel de monitoramento de séries temporais no endereço eletrônico http://www.fvs.am.gov.br/indicadorSalaSituacao_view/69/2, bem como a base de dados individualizada de SRAG atualizada semanalmente.
- (5) Todos os dados divulgados neste boletim, referentes ao município de Manaus, são publicados no site covid-19.manaus.am.gov.br/monitoramento
- (6) – A partir dessa edição, visando compatibilizar os boletins da FVS com as informações publicadas pela SEMSA Manaus, o gráfico de óbitos terá a sua data finalizada no dia anterior, pois serão apresentados segundo a data de ocorrência.
- (7) - Como resultado da reorganização da rede estadual de assistência da Secretaria de Estado da Saúde (Ses-AM), o Boletim Diário Covid-19 da Fundação de Vigilância em Saúde do Amazonas (FVS-AM), passa apresentar as informações de taxa de ocupação geral de leitos com os números de internações com menos de 20 dias (pacientes na fase aguda da doença e em período de transmissão) e de internações superiores a 20 dias (pacientes em fase fora de período de transmissão da doença, mas que ainda necessitam de atendimento hospitalar).
Outra informação nova na edição, apontada pela SES-AM, é a separação de internações adultas e infantis, com a finalidade de apresentar com maior precisão a taxa de ocupação de acordo com o perfil de pacientes.**
- (8) – Do total de 62 municípios, os municípios em destaque na cor vermelha na tabela, não enviaram informações para atualização na edição do boletim de hoje.
- (9) – Aos sábados, domingos e feriados, o Laboratório Central de Saúde Pública do Amazonas - LACEN/FVS, manterá sistema de sobreaviso somente para processamento de exames de RT-PCR para Covid-19 nos casos de urgência. Assim, doravante, este boletim não mais apresentará tais resultados aos domingos.
- (10) – As secretarias municipais de saúde não funcionam aos finais de semana, portanto, os dados emitidos no boletim diário nos finais de semana são parciais e sujeito a alterações, que serão atualizadas no primeiro dia útil seguinte.
- (11) - O cabeçalho do boletim diário será colorido de acordo com a fase atual do Risco Epidemiológico da COVID-19 no estado do Amazonas. A fase atual é de Risco Muito Alto (fase roxa).
- (12)- A partir desta edição, os gráficos da série histórica serão apresentados a contar do dia 01 de novembro de 2020 para melhor visualização dos dados.

Monitoramento do perfil epidemiológico da COVID-19 no Estado do Amazonas
http://www.fvs.am.gov.br/indicadorSalaSituacao_view/60/2

Monitoramento de COVID-19 em indígenas no Amazonas
http://www.fvs.am.gov.br/indicadorSalaSituacao_view/63/2

Monitoramento da realização de exames para identificação do Coronavírus
http://www.fvs.am.gov.br/indicadorSalaSituacao_view/62/2

Fonte:

As fontes de dados consultadas foram o Sistema de Informação da Vigilância Epidemiológica da Gripe (SIVEP-Gripe); Gerenciador de Ambiente Laboratorial (GAL); dados do e-SUS notifica; Formulário de Notificação Diária dos Municípios (Google Forms); RedCap Ministério da Saúde; RedCap da Fundação de Vigilância em Saúde do Amazonas; Secretaria Municipal de Limpeza Urbana (SEMULSP); Sistema de Informação sobre Mortalidade (SIM); Centro de Informações Estratégicas em Vigilância em Saúde do Amazonas (CIEVS/FVS-AM); Coordenação Estadual de Controle de Infecção em Serviços de Saúde (CECISS); Secretaria Especial de Saúde Indígena (SESAI/MS); Complexo Regulador /SISTER.

Dados atualizados em 13/2/2021 as 10:00

NOTA: ESTE BOLETIM É FECHADO DIARIAMENTE AS 10:00 AS INFORMAÇÕES PODEM DIVERGIR DAS INFORMAÇÕES DIVULGADAS POSTERIORMENTE PELOS MUNICÍPIOS

DADOS PRELIMINARES SUJEITOS A REVISÃO.

Av. Torquato Tapajós, 4010 - Colônia Santo Antônio
Fone: (92) 3182 - 8550 / 3182 - 8551
Manaus-AM-CEP 69093-018 / CNPJ: 07.141.411/0001-46
Site: www.fvs.am.gov.br
E-mail: dipre@fvs.am.gov.br

Fundação de
Vigilância em
Saúde do Amazonas

