

Municípios	Casos			Nº de óbitos	Incidência (casos/100.000)	Mortalidade (óbitos/100.000)	Letalidade
	Notificados	Confirmados (3)	% de participação por Município				
AMAZONAS	740.150	303.586	100%	10.359	7.324,86	249,94	3,41%
MANAUS	381.246	140.459	46,27%	7.333	6.434,92	335,95	5,22%
INTERIOR	358.904	163.127	53,73%	3.026	8.315,03	154,24	1,85%
01 Coari	22.500	8.940	2,94%	167	10.505,66	196,25	1,87%
02 Parintins	33.620	8.207	2,70%	253	7.181,92	221,40	3,08%
03 Manacapuru	13.771	6.936	2,28%	267	7.122,83	274,19	3,85%
04 São Gabriel da Cachoeira	11.624	6.846	2,26%	93	15.025,02	204,11	1,36%
05 Iranduba	18.406	6.791	2,24%	117	14.061,21	242,26	1,72%
06 Tefé	7.766	6.678	2,20%	145	11.158,08	242,28	2,17%
07 Humaitá	13.495	6.231	2,05%	106	11.312,64	192,45	1,70%
08 Itacoatiara	15.076	5.353	1,76%	228	5.282,37	224,99	4,26%
09 Presidente Figueiredo	13.762	5.217	1,72%	84	14.380,22	231,54	1,61%
10 Caruaru	13.962	5.189	1,71%	33	18.339,58	116,63	0,64%
11 Lábrea	5.278	4.865	1,60%	57	10.560,25	123,73	1,17%
12 Careiro	7.657	3.930	1,29%	72	10.377,88	190,13	1,83%
13 Barcelos	7.977	3.832	1,26%	49	13.933,53	178,17	1,28%
14 Rio Preto da Eva	8.851	3.831	1,26%	56	11.488,29	167,93	1,46%
15 Ipixuna	6.963	3.533	1,16%	14	11.900,03	47,16	0,40%
16 Eirunepé	6.666	3.309	1,09%	19	9.381,11	53,87	0,57%
17 Maués	8.620	3.215	1,06%	73	5.030,91	114,23	2,27%
18 São Paulo de Olivença	6.236	3.101	1,02%	44	7.890,79	111,96	1,42%
19 Tabatinga	4.943	2.933	0,97%	108	4.454,47	164,02	3,68%
20 Santa Isabel do Rio Negro	3.589	2.633	0,87%	39	10.466,69	155,03	1,48%
21 Itapiranga	5.075	2.588	0,85%	22	28.290,34	240,49	0,85%
22 Manicoré	6.147	2.392	0,79%	53	4.290,51	95,07	2,22%
23 Autazes	5.733	2.381	0,78%	71	6.017,95	179,45	2,98%
24 Atalaia do Norte	4.329	2.349	0,77%	7	11.791,58	35,14	0,30%
25 Pauini	6.593	2.296	0,76%	16	11.819,21	82,36	0,70%
26 Benjamin Constant	4.520	2.270	0,75%	62	5.281,03	144,24	2,73%
27 Boca do Acre	4.674	2.246	0,74%	19	6.546,58	55,38	0,85%
28 Alvarães	3.554	2.212	0,73%	31	13.789,66	193,25	1,40%
29 Nova Olinda do Norte	5.029	2.166	0,71%	51	5.794,85	136,44	2,35%
30 Urucurituba	3.639	2.110	0,70%	24	9.148,06	104,05	1,14%
31 Barreirinha	3.713	1.904	0,63%	45	5.942,39	140,45	2,36%
32 Beruri	2.785	1.858	0,61%	28	9.441,54	142,28	1,51%
33 Novo Airão	4.436	1.776	0,59%	26	9.129,23	133,65	1,46%
34 Marã	3.042	1.773	0,58%	12	9.728,93	65,85	0,68%
35 Anori	6.071	1.713	0,56%	29	8.153,26	138,03	1,69%
36 Tapauá	3.680	1.645	0,54%	19	9.588,48	110,75	1,16%
37 Uruará	2.363	1.581	0,52%	43	9.725,64	264,52	2,72%
38 Amaturá	2.921	1.542	0,51%	14	13.366,85	121,36	0,91%
39 Uarini	1.980	1.528	0,50%	17	11.285,08	125,55	1,11%
40 Anamá	4.043	1.475	0,49%	4	10.834,44	29,38	0,27%
41 Santo Antônio do Itá	2.160	1.450	0,48%	33	6.712,34	152,76	2,28%
42 Manaquiri	1.780	1.447	0,48%	35	4.507,09	109,02	2,42%
43 Nhamundá	2.436	1.427	0,47%	27	6.739,72	127,52	1,89%
44 Borba	3.523	1.328	0,44%	42	3.226,36	102,04	3,16%
45 Envira	3.635	1.325	0,44%	2	6.614,09	9,98	0,15%
46 Fonte Boa	2.176	1.282	0,42%	29	7.280,37	164,69	2,26%
47 Novo Aripuanã	2.992	1.255	0,41%	21	4.893,93	81,89	1,67%
48 São Sebastião do Uatumã	1.350	1.240	0,41%	17	8.844,51	121,26	1,37%
49 Guajará	2.239	1.168	0,38%	19	7.003,24	113,92	1,63%
50 Silves	1.858	1.133	0,37%	21	12.354,16	228,98	1,85%
51 Tonantins	1.909	1.030	0,34%	29	5.491,87	154,63	2,82%
52 Jutai	2.293	1.014	0,33%	27	7.082,49	188,59	2,66%
53 Canutama	1.450	958	0,32%	8	6.129,63	51,19	0,84%
54 Apuí	2.081	835	0,28%	17	3.800,12	77,37	2,04%
55 Juruá	2.205	804	0,26%	13	5.464,93	88,36	1,62%
56 Boa Vista do Ramos	1.413	779	0,26%	11	4.055,81	57,27	1,41%
57 Japurá	1.350	749	0,25%	7	27.186,93	254,08	0,93%
58 Careiro da Várzea	2.260	739	0,24%	10	2.445,00	33,09	1,35%
59 Itamarati	1.839	672	0,22%	8	8.559,42	101,90	1,19%
60 Codajás	1.227	592	0,20%	15	2.067,26	52,38	2,53%
61 Caapiranga	1.639	525	0,17%	18	4.013,45	137,60	3,43%

Fonte: Casos confirmados; Secretarias Municipais de Saúde / Óbitos: Serviços de Saúde de Ocorrência no Óbito

LEGENDA: Os 6 Municípios que estão em destaque na cor vermelha, são os que não disponibilizaram informações para atualização do Boletim.

CASOS NOVOS CONFIRMADOS	1.950
CASOS NOVOS RECUPERADOS	1.836
ÓBITOS CONFIRMADOS EM 18/02/2021	42
LETALIDADE	3,41%

CASOS NOVOS CONFIRMADOS						
RT-PCR		TESTE RÁPIDO		Cln. Epidemiológico		TOTAL
CAPITAL	INTERIOR	CAPITAL	INTERIOR	CAPITAL	INTERIOR	
265	18	809	823	0	35	1.950

ÓBITOS CONFIRMADOS						
Óbitos confirmados após a data da ocorrência por critério Clínico; Imagem; Clínico Epidemiológico ou Laboratorial		Ocorridos em 18/2/2021		Reclassificados pela SEMSA/Manaus, referente aos meses Abril e Maio/2020 (4)		TOTAL
Capital	Interior	Capital	Interior	Capital	Interior	
15	16	38	4			
31		42		345		10.359

NÚMERO DE SEPULTAMENTOS EM MANAUS EM 18/2/2021	
Número TOTAL de sepultamentos por dia COVID-19	49

Fonte: (SEMULSP)/http://www.manaus.am.gov.br/noticia/quinta-feira-18/2/

Boletim Epidemiológico - SESAI/MS						
Doença por Coronavírus (COVID-19) em populações indígenas aldeadas						
DSEI	Suspeitos	Confirmados	Descartados	Infectados (atual)	Cura Clínica	Óbitos
Alto Rio Negro	34	2.177	881	132	2.022	21
Alto Rio Solimões	0	2.115	1.121	19	2.046	42
Manaus	18	1.081	1.532	151	901	15
Médio Rio Purus	0	514	31	0	509	5
Médio Rio Solimões	6	765	961	22	730	11
Parintins	45	595	898	11	570	12
Vale do Javari	0	821	364	6	811	2
TOTAL	103	8.068	5.788	341	7.589	108

Fonte: Fichas de notificação e resultados laboratoriais, atualizado em 18/02/2021.

CASO SUSPEITO: caso que saiu da aldeia e retornou nos últimos 14 dias (de local com transmissão local ou comunitária) e que apresente sinais/sintomas respiratórios. Ou caso que não saiu da aldeia e que teve contato próximo com caso suspeito ou confirmado de COVID-19 nos últimos 14 dias e que apresente sinais/sintomas respiratórios.

CASO CONFIRMADO: caso com resultado positivo em RT-PCR em tempo real, pelo protocolo Charité, e/ou Teste Rápido.

INFECTADO ATUAL: Caso confirmado para COVID-19, com infecção ativa, que ainda não completou 14 dias em isolamento domiciliar, a contar da data de início dos sintomas, ou, em caso de internação hospitalar, que ainda não recebeu alta médica.

CASO DESCARTADO: Caso que se enquadre na definição de suspeito E apresente resultado laboratorial negativo para SARS-CoV2 OU confirmação laboratorial para outro agente etiológico.

CASO CURADO: Casos em isolamento domiciliar: casos confirmados que passaram por 14 dias em isolamento domiciliar, a contar da data de início dos sintomas E que estão assintomáticos. Casos em internação hospitalar: diante da avaliação médica.suspeito elaborada pelo MS.* Após a qualificação das informações com os respectivos DSEI alguns casos suspeitos que não se enquadram na definição de casos foram excluídos.

MANAUS

PACIENTES INTERNADOS POR SRAG EM MANAUS EM 19/02/2021							
REDE	CONFIRMADOS POR COVID-19						SALA VERMELHA
	UTI COVID-19			LEITO CLÍNICO COVID-19			
	TOTAL	Até 20 dias	Acima de 20 dias	TOTAL	Até 20 dias	Acima de 20 dias	
REDE PÚBLICA	333	244	89	613	482	131	41
Adulto (total)	321	232	89	557	426	131	20
Geral	294	205	89	530	399	131	19
Gestante	14	14	0	23	23	0	1
Oncológico	10	10	0	3	3	0	0
Cardíaco	3	3	0	1	1	0	0
SPA's e UPA's	0	0	0	37	37	0	14
Forças Armadas	6	6	0	11	11	0	7
Infantil	6	6	0	8	8	0	0
REDE PRIVADA	204	186	18	184	172	12	0
SUBTOTAL CONFIRMADOS	537	430	107	797	654	143	41
TOTAL CONFIRMADOS	1.375						
REDE	SUSPEITOS						SALA VERMELHA
	UTI COVID-19			LEITO CLÍNICO COVID-19			
	TOTAL	Até 20 dias	Acima de 20 dias	TOTAL	Até 20 dias	Acima de 20 dias	
REDE PÚBLICA	26	26	0	205	205	0	23
Adulto (total)	26	26	0	187	187	0	20
Geral	25	25	0	187	187	0	20
Gestante	0	0	0	0	0	0	0
Oncológico	0	0	0	0	0	0	0
Cardíaco	1	1	0	0	0	0	0
SPA's e UPA's	0	0	0	13	13	0	3
Forças Armadas	0	0	0	4	4	0	0
Infantil	0	0	0	1	1	0	0
REDE PRIVADA	23	23	0	23	23	0	4
SUBTOTAL SUSPEITOS	49	49	0	228	228	0	27
TOTAL SUSPEITOS	304						
TOTAL GERAL	1.679						

FONTE: Secretaria Estado de Saúde do AMAZONAS - SES/AM.

INTERIOR

PACIENTES INTERNADOS POR SRAG EM INTERIOR DO AMAZONAS EM 19/2/2021		
REDE	INTERNADOS POR COVID-19	
	UCI COVID-19	LEITO CLÍNICO COVID-19
REDE PÚBLICA	53	497
TOTAL GERAL	550	

FONTE: Secretaria Estado de Saúde do AMAZONAS - SES/AM.

AMAZONAS

PACIENTES AGUARDANDO TRANSFERÊNCIA PARA REDE HOSPITALAR COVID					
Nº Paciente	Público		Privado		UTI
	LEITO CLÍNICO	UTI	LEITO CLÍNICO	UTI	
Manaus	86	60	3	2	21
Interior	89	49	0	0	40
TOTAL	175	170	5	2	0

FONTE: Secretaria Estado de Saúde do AMAZONAS - SES/AM.

CAPACIDADE INSTALADA DA REDE ASSISTENCIAL DE SAÚDE EM MANAUS									
UNIDADE	UTI GERAL			LEITOS CLÍNICOS GERAL			SALA VERMELHA GERAL		
	OCUPADOS	LIVRES	TOTAL	OCUPADOS	LIVRES	TOTAL	OCUPADOS	LIVRES	TOTAL
REDE PÚBLICA	139	38	177	1.005	315	1.320	95	12	107
Adulto (total)	109	22	131	854	158	1.012	87	5	92
Geral	27	8	35	339	37	376	86	2	88
Gestante	58	7	65	409	104	513	1	1	2
Oncológico	8	0	8	50	0	50	0	0	0
Cardíaco	16	7	23	56	17	73	0	2	2
SPA's e UPA's	0	0	0	23	21	44	3	3	6
Forças Armadas	0	0	0	4	11	15	0	1	1
Infantil	30	16	46	124	125	249	5	3	8
REDE PRIVADA	59	10	69	263	148	411	3	6	9
TOTAL	198	48	246	1.268	463	1.731	98	18	116

UNIDADE	UTI COVID			LEITOS CLÍNICOS COVID			SALA VERMELHA COVID		
	OCUPADOS	LIVRES	TOTAL	OCUPADOS	LIVRES	TOTAL	OCUPADOS	LIVRES	TOTAL
REDE PÚBLICA	359	33	392	818	363	1.181	64	39	103
Adulto (total)	347	21	368	744	302	943	40	37	63
Geral	319	12	331	717	95	812	39	13	52
Gestante	14	2	16	23	65	88	1	2	3
Oncológico	10	1	11	3	7	10	0	8	8
Cardíaco	4	6	10	1	32	33	0	0	0
SPA's e UPA's	0	0	0	50	103	153	17	14	31
Forças Armadas	6	0	6	15	39	54	7	1	8
Infantil	6	12	18	9	22	31	0	1	1
REDE PRIVADA	227	26	253	207	117	324	4	3	7
TOTAL	586	59	645	1.025	480	1.505	68	42	110

UNIDADE	TAXA DE OCUPAÇÃO EM MANAUS					
	UTI		LEITOS CLÍNICOS		SALA VERMELHA	
	GERAL	COVID-19	GERAL	COVID-19	GERAL	COVID-19
REDE PÚBLICA	78,53%	91,58%	76,14%	69,26%	88,79%	62,14%
Adulto (total)	83,21%	94,29%	84,39%	78,90%	94,57%	63,49%
Geral	77,14%	96,37%	90,16%	88,30%	97,73%	75,00%
Gestante	89,23%	87,50%	79,73%	26,14%	50,00%	33,33%
Oncológico	100,00%	90,91%	100,00%	30,00%	0,00%	0,00%
Cardíaco	69,57%	40,00%	76,71%	3,03%	0,00%	0,00%
SPA's e UPA's	0,00%	0,00%	52,27%	32,68%	50,00%	54,84%
Forças Armadas	0,00%	100,00%	26,67%	27,78%	0,00%	87,50%
Infantil	65,22%	33,33%	49,80%	29,03%	62,50%	0,00%
REDE PRIVADA	85,51%	89,72%	63,99%	63,89%	33,33%	57,14%
TOTAL	80,49%	89,85%	73,25%	68,11%	84,48%	61,82%

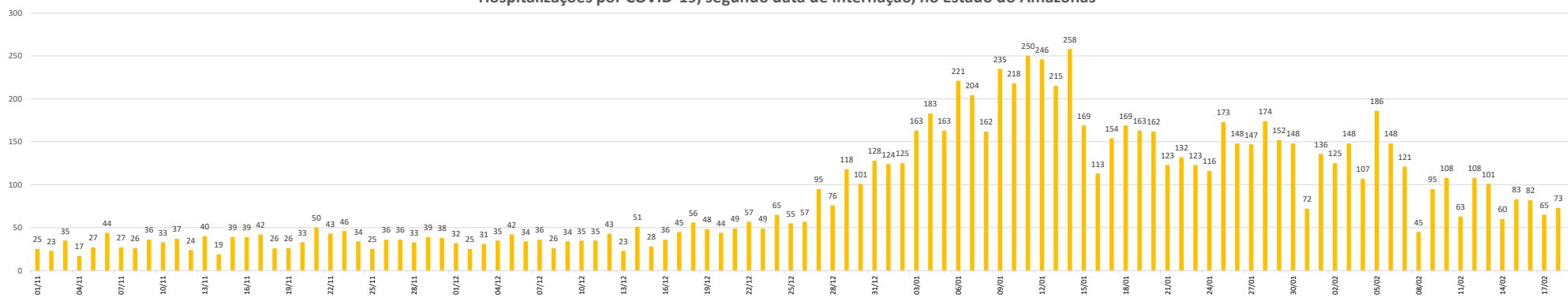
FONTE: Secretaria Estado de Saúde do AMAZONAS - SES/AM.

CAPACIDADE INSTALADA DA REDE ASSISTENCIAL DE SAÚDE NO INTERIOR DO AMAZONAS						
UNIDADE	UTI GERAL			LEITOS CLÍNICOS GERAL		
	OCUPADOS	LIVRES	TOTAL	OCUPADOS	LIVRES	TOTAL
REDE PÚBLICA	10	38	48	473	1.029	1.502
UNIDADE	UTI COVID			LEITOS CLÍNICOS COVID		
	OCUPADOS	LIVRES	TOTAL	OCUPADOS	LIVRES	TOTAL
REDE PÚBLICA	53	93	146	497	743	1.240

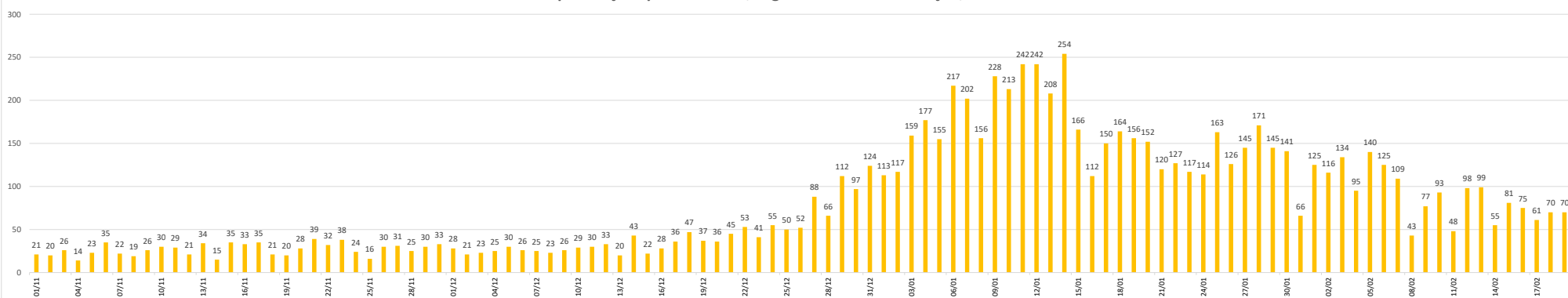
UNIDADE	TAXA DE OCUPAÇÃO NO INTERIOR DO AMAZONAS			
	UCI		LEITOS CLÍNICOS	
	GERAL	COVID-19	GERAL	COVID-19
REDE PÚBLICA	20,83%	36,30%	31,49%	40,08%

FONTE: Secretaria Estado de Saúde do AMAZONAS - SES/AM.

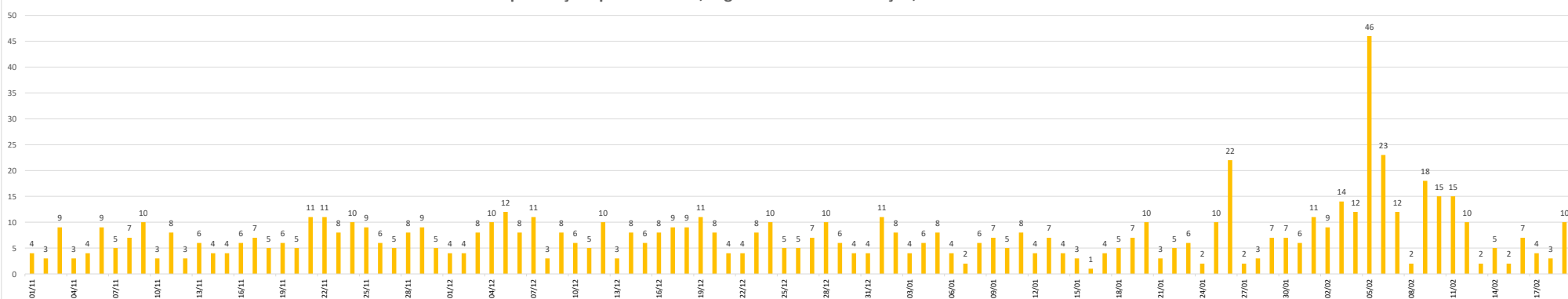
Hospitalizações por COVID-19, segundo data de internação, no Estado do Amazonas



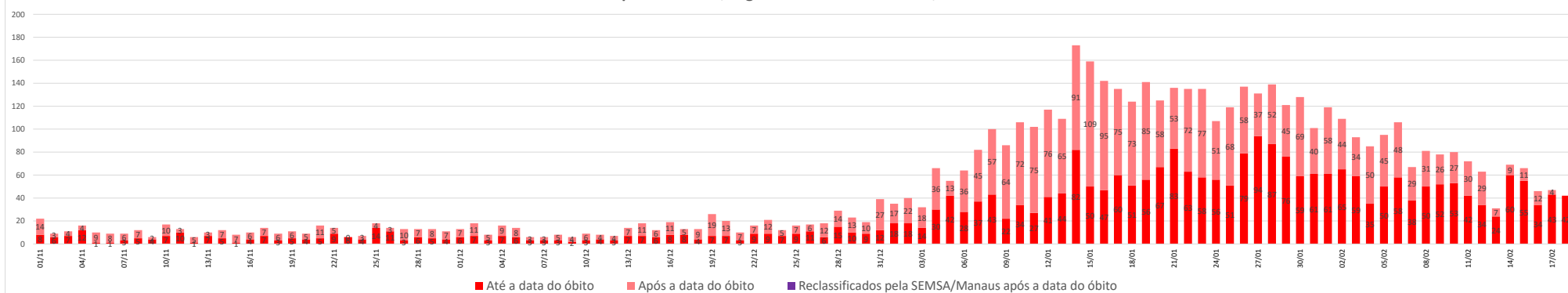
Hospitalizações por COVID-19, segundo data de internação, em Manaus



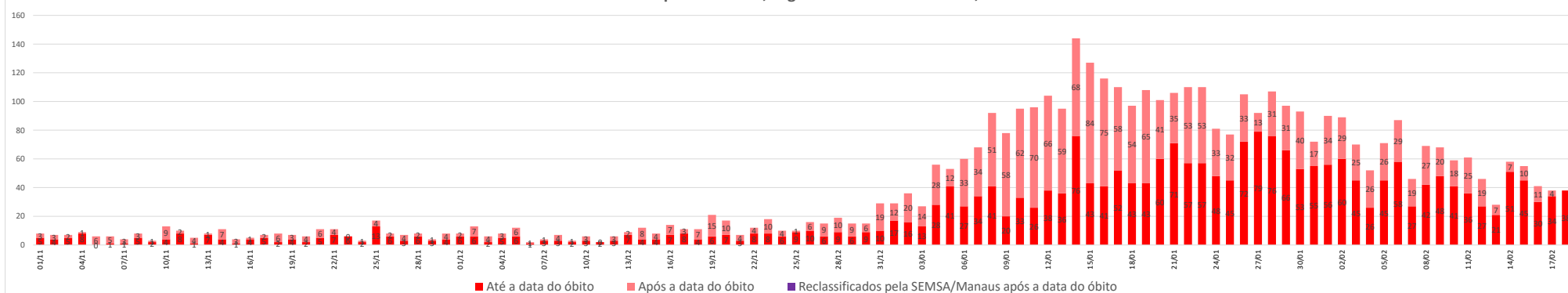
Hospitalizações por COVID-19, segundo data de internação, no Interior do Amazonas



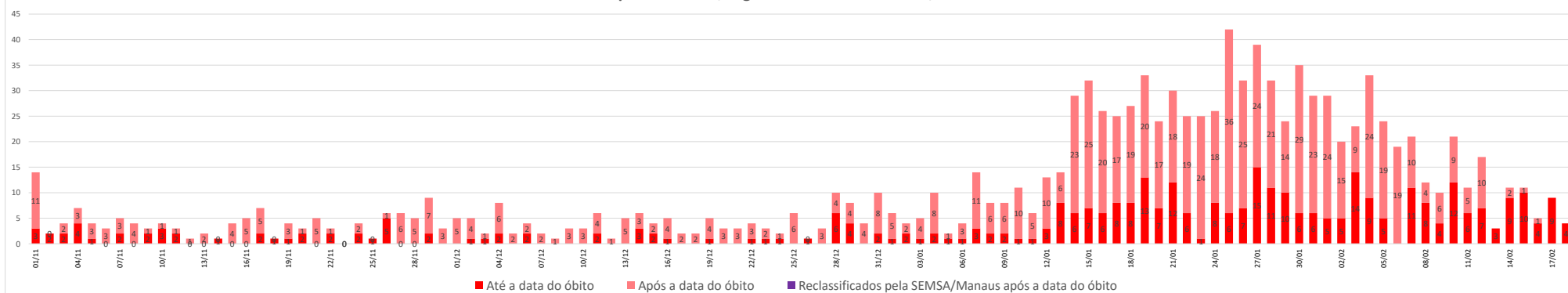
Óbitos confirmados por COVID-19, segundo data de ocorrência, no Estado do Amazonas



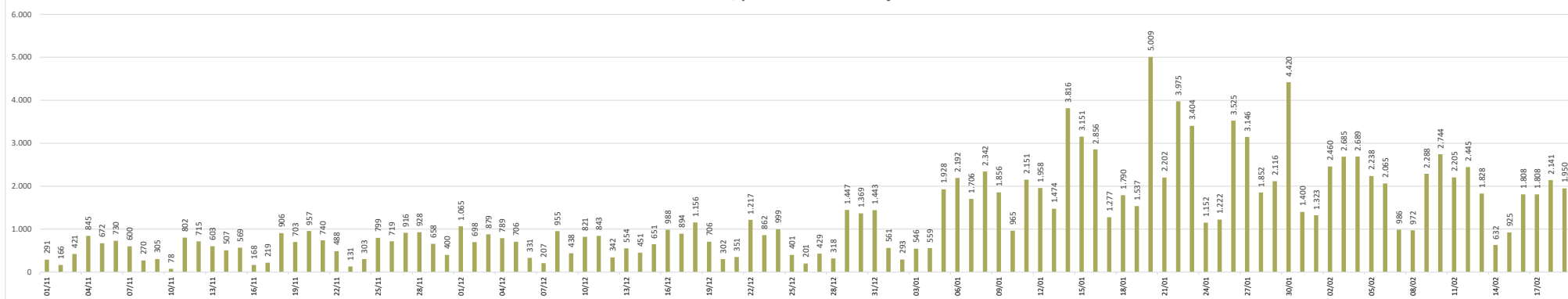
Óbitos confirmados por COVID-19, segundo data de ocorrência, em Manaus



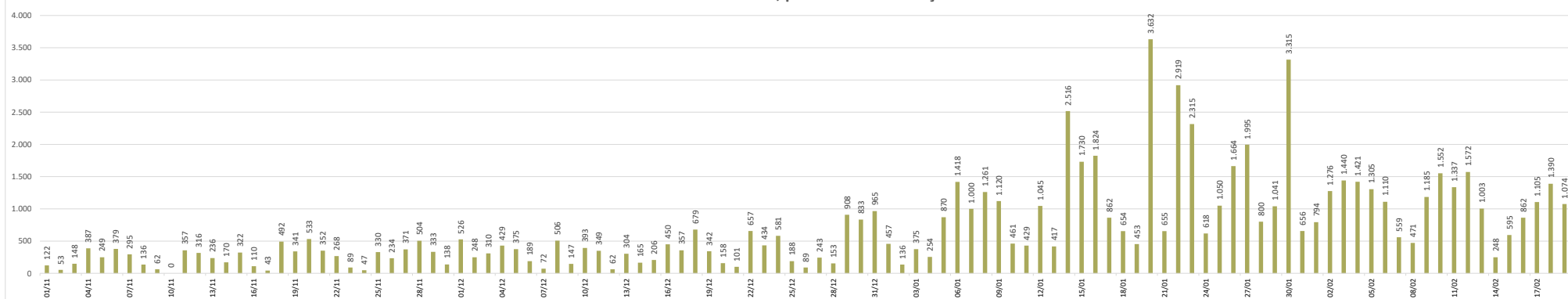
Óbitos confirmados por COVID-19, segundo data de ocorrência, no interior do Amazonas



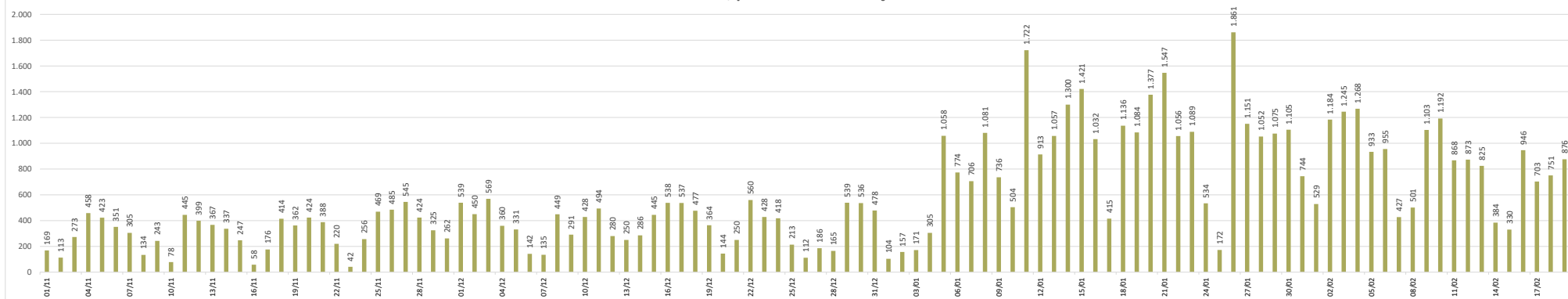
Casos confirmados de COVID-19, por data da notificação no Estado do Amazonas



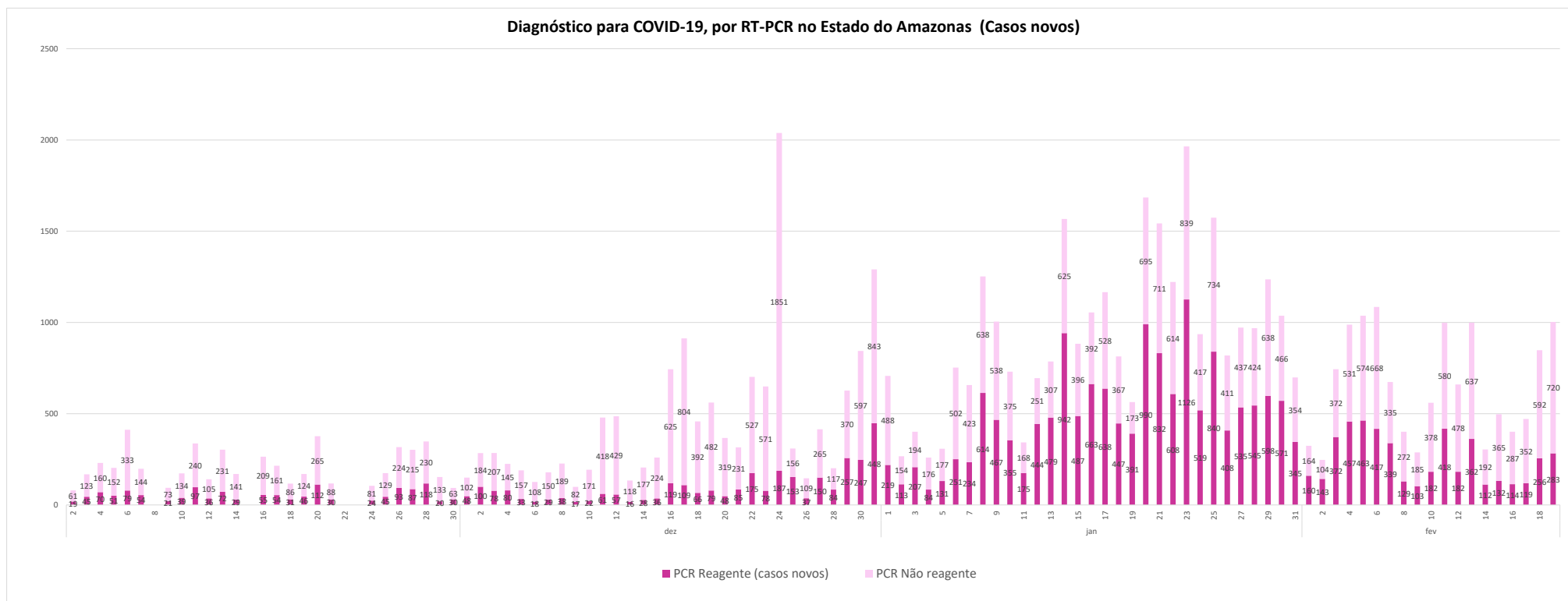
Casos confirmados de COVID-19, por data da notificação em Manaus



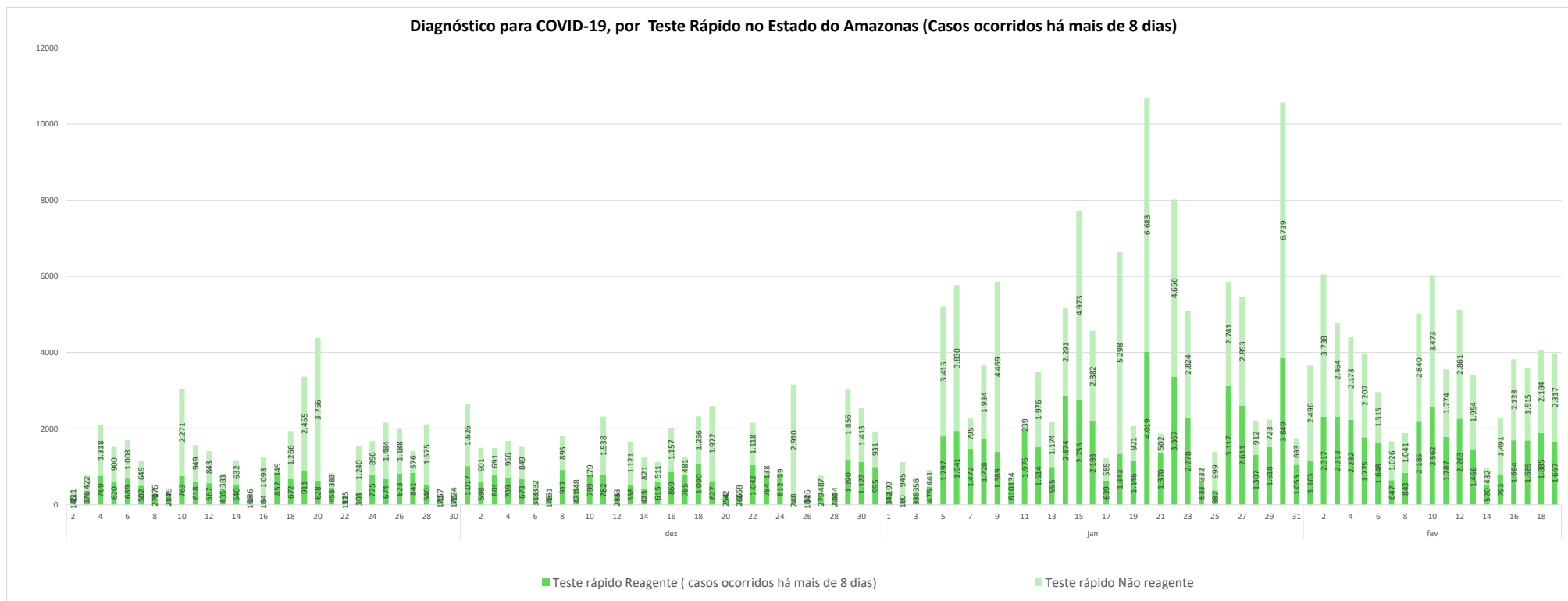
Casos confirmados de COVID-19, por data da notificação no Interior do Amazonas

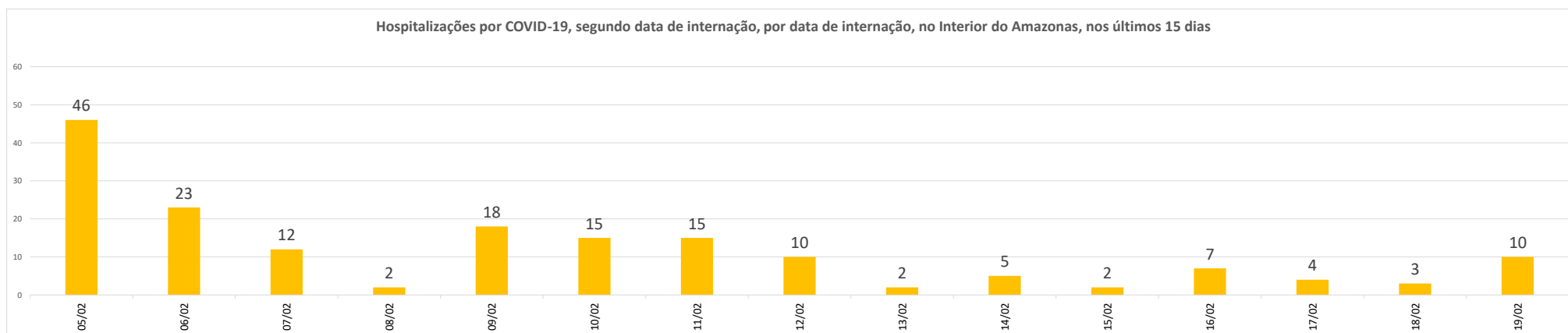
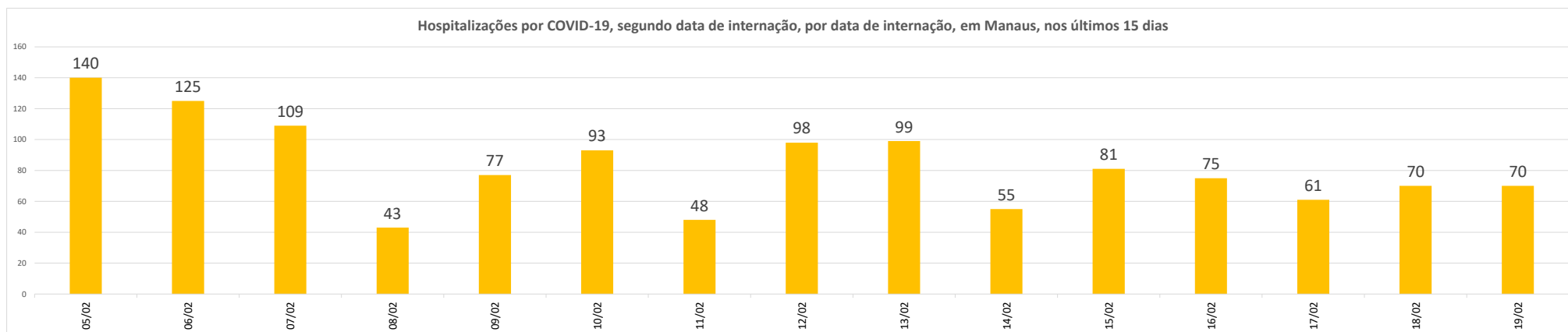
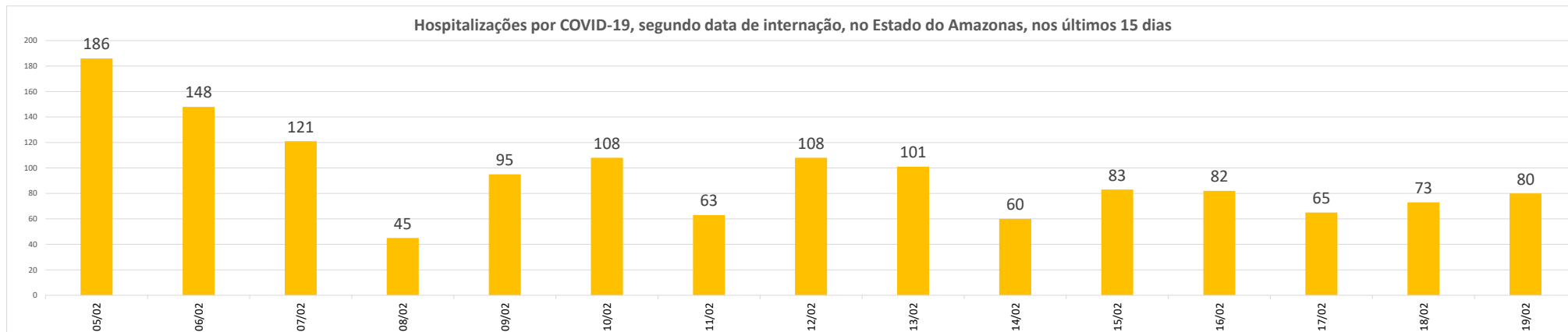


Diagnóstico para COVID-19, por RT-PCR no Estado do Amazonas (Casos novos)

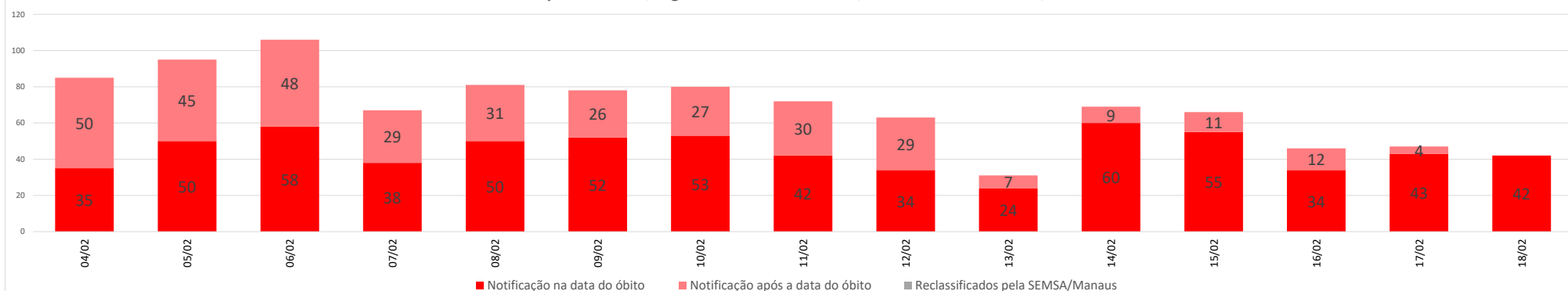


Diagnóstico para COVID-19, por Teste Rápido no Estado do Amazonas (Casos ocorridos há mais de 8 dias)

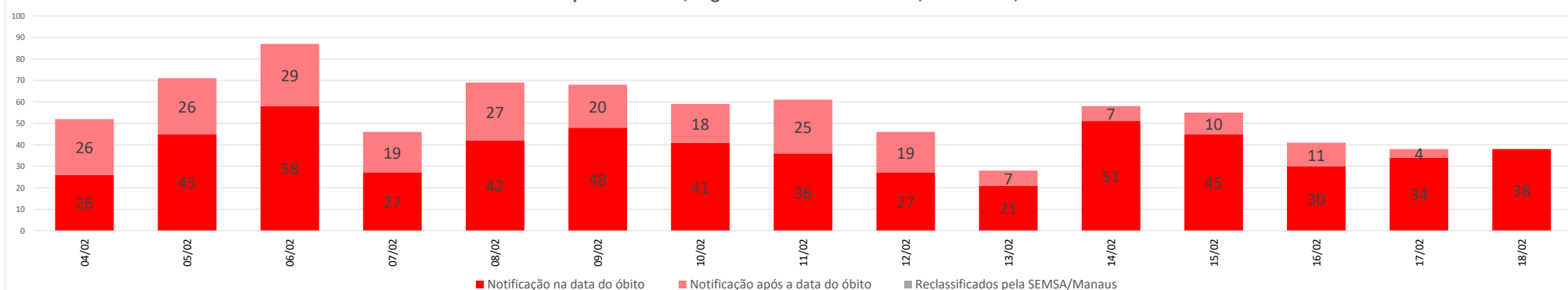




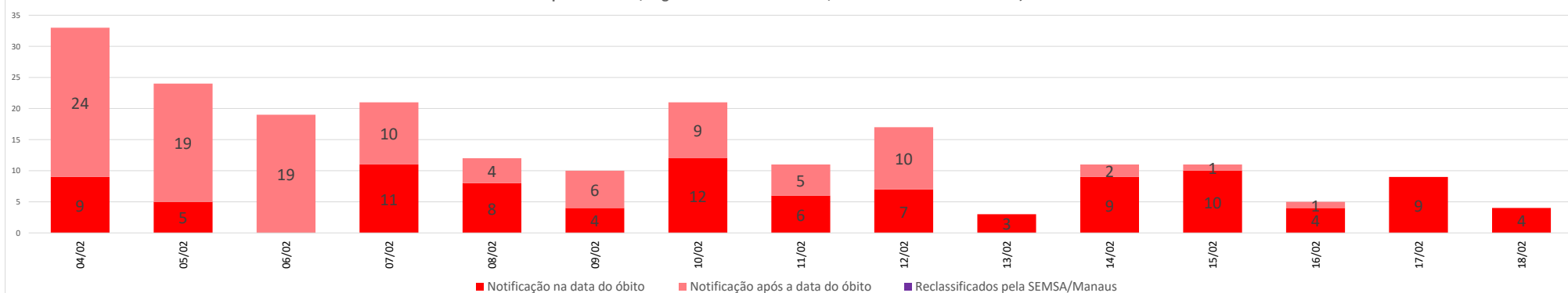
Óbitos confirmados por COVID-19, segundo data de ocorrência, no Estado do Amazonas, nos últimos 15 dias



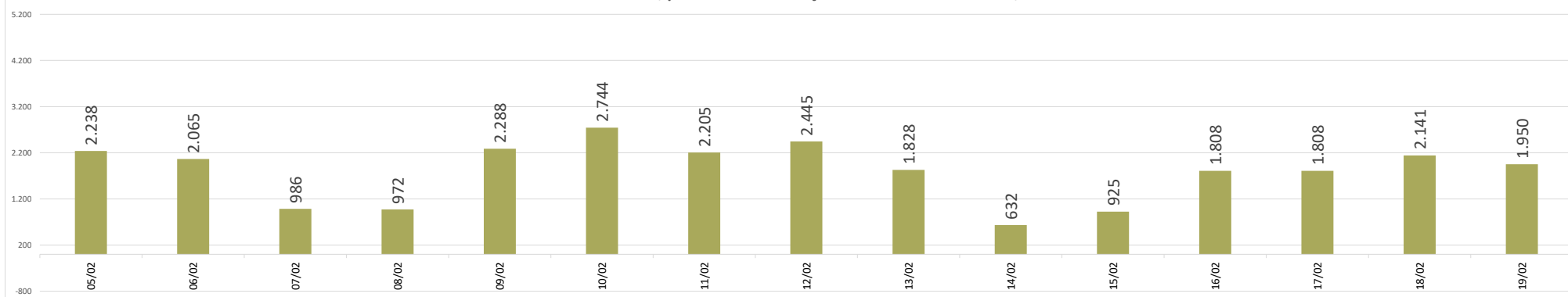
Óbitos confirmados por COVID-19, segundo data de ocorrência, em Manaus, nos últimos 15 dias



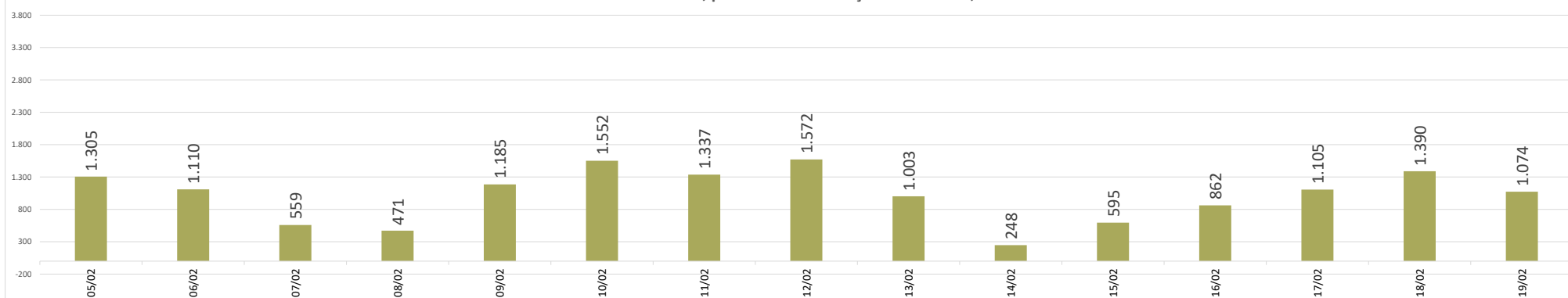
Óbitos confirmados por COVID-19, segundo data de ocorrência, no interior do Amazonas, nos últimos 15 dias



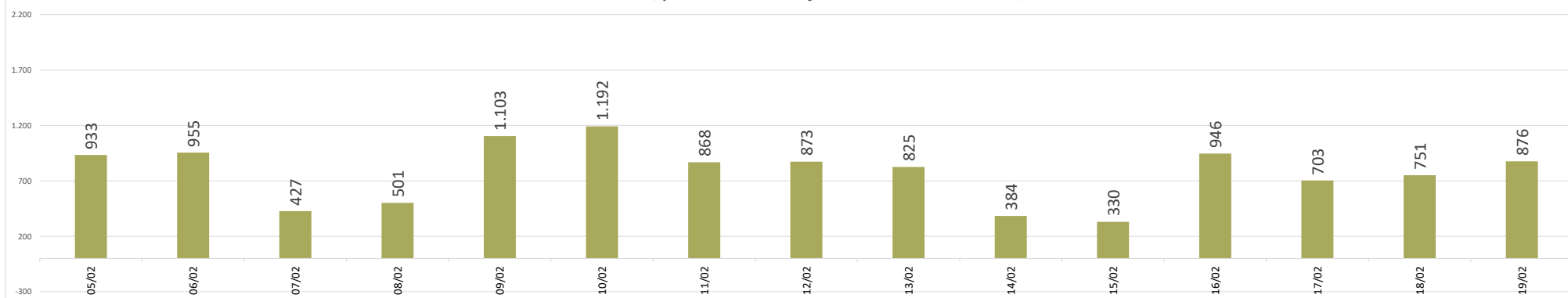
Casos confirmados de COVID-19, por data da notificação no Estado do Amazonas, nos últimos 15 dias

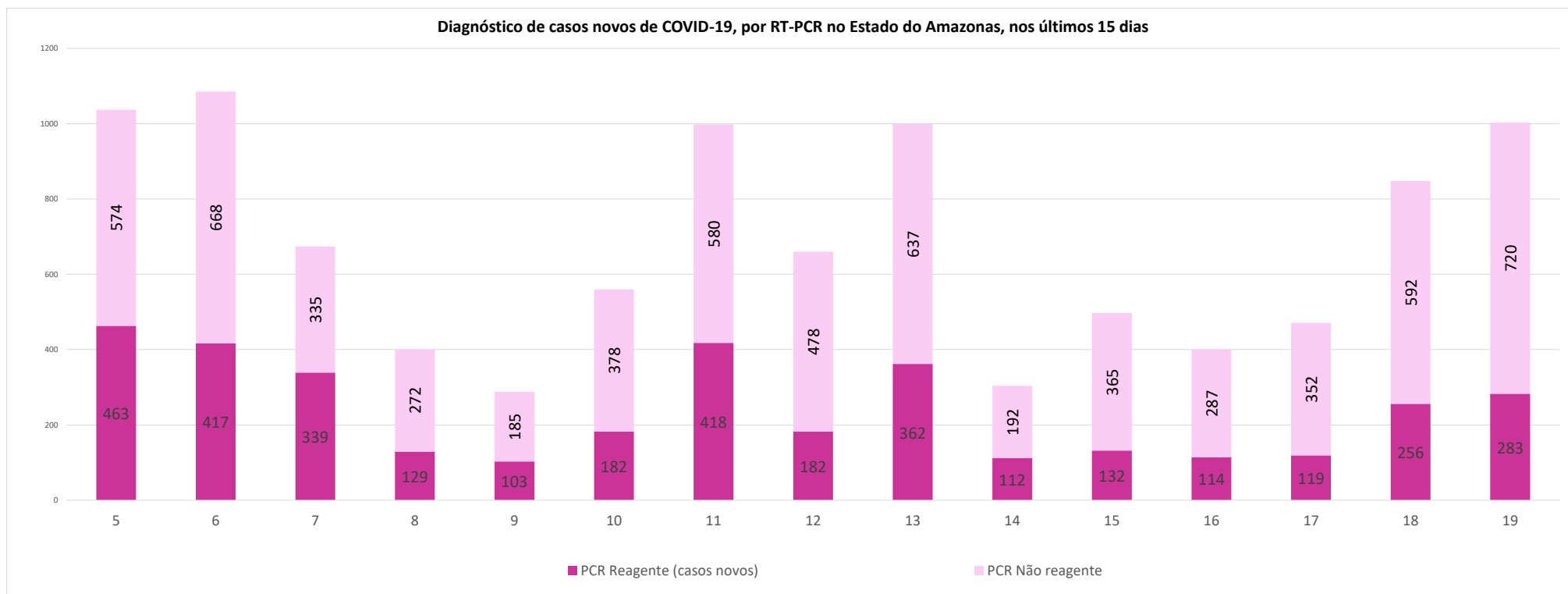


Casos confirmados de COVID-19, por data da notificação em Manaus, nos últimos 15 dias

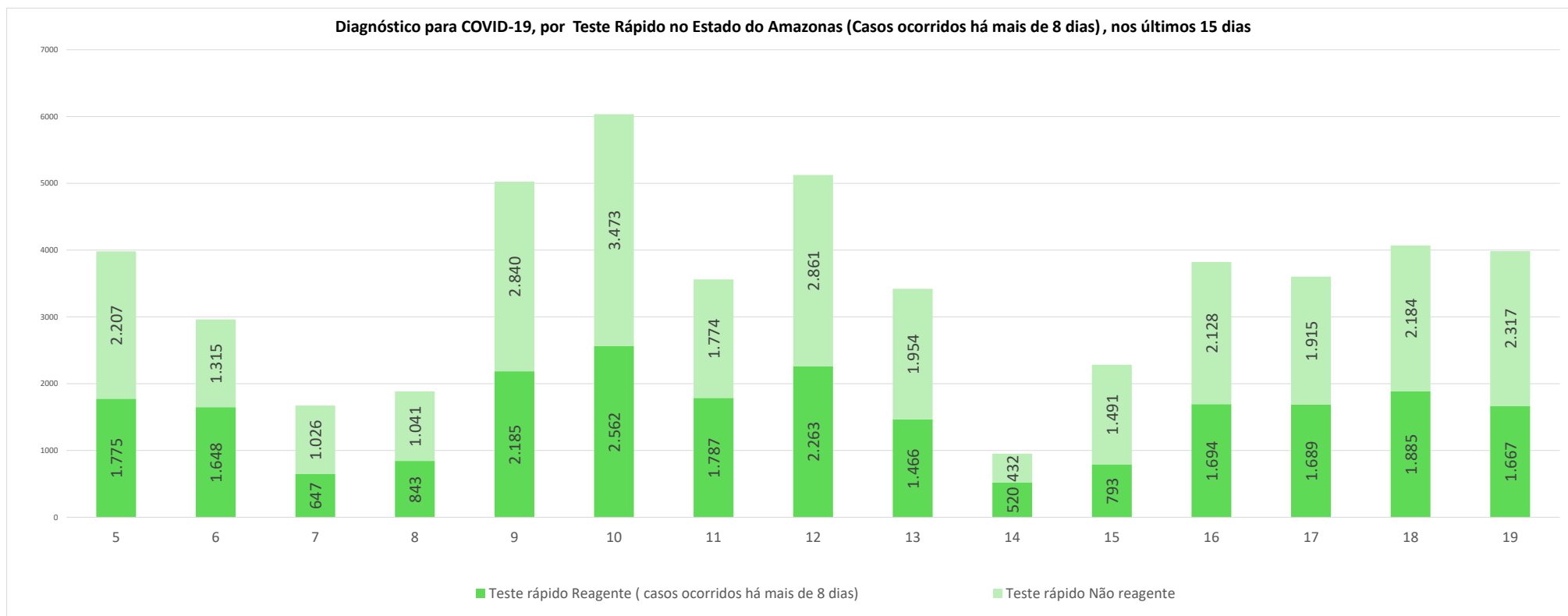


Casos confirmados de COVID-19, por data da notificação no Interior do Amazonas, nos últimos 15 dias





Diagnóstico para COVID-19, por Teste Rápido no Estado do Amazonas (Casos ocorridos há mais de 8 dias), nos últimos 15 dias



NOTA:

- (1) – Casos em acompanhamento: Casos confirmados, após 14 dias de sintomas, que não evoluíram para óbito e os internados nos últimos 14 dias sem registro de alta ou óbito no SIVEP Gripe.
- (2) – Casos recuperados: Pacientes que tiveram confirmação diagnóstica e saíram do período de isolamento domiciliar ou internação hospitalar. Excluem-se deste cálculo pessoas em isolamento domiciliar, internados e óbitos. Do total de 303586 casos confirmados, 258592 são recuperados e 34635 casos em acompanhamento.
- (3) – Óbitos Reclassificados: Óbitos por SRAG não especificados que estavam em investigação e foram encerrados na data de publicações do Boletim com confirmação para o COVID-19, conforme os novos critérios do Ministério da Saúde. Dos 654 óbitos ocorridos nos meses de Abril e Maio em investigação pela SEMSA Manaus, 345 foram reclassificados até a data de hoje.
- (4) – Reforçando o compromisso com a transparência dos dados da COVID-19 no Estado do Amazonas, realizamos alterações no gráfico de óbitos com a finalidade de dar mais clareza aos dados divulgados pela FVS.
O gráfico óbitos por Covid-19 (págs. 3 e 7) mostra todos os óbitos por COVID-19 na data da ocorrência, classificando-os em: (i) vermelho: óbitos que ocorreram nas últimas 24h que já apresentavam confirmação para COVID-19; (ii) rosa: óbitos que estavam em investigação e que tiveram sua confirmação para COVID-19 após 24 h da ocorrência do óbito; (iii) roxo: óbitos que estavam com diagnóstico para SRAG não especificado e que tiveram sua confirmação para COVID-19 após reclassificados pela SEMSA Manaus.
A evolução temporal dos óbitos por data de ocorrência, encontra-se disponível também no painel de monitoramento de séries temporais no endereço eletrônico http://www.fvs.am.gov.br/indicadorSalaSituacao_view/69/2, bem como a base de dados individualizada de SRAG atualizada semanalmente.
- (5) Todos os dados divulgados neste boletim, referentes ao município de Manaus, são publicados no site covid-19.manaus.am.gov.br/monitoramento
- (6) – A partir dessa edição, visando compatibilizar os boletins da FVS com as informações publicadas pela SEMSA Manaus, o gráfico de óbitos terá a sua data finalizada no dia anterior, pois serão apresentados segundo a data de ocorrência.
- (7) - Como resultado da reorganização da rede estadual de assistência da Secretaria de Estado da Saúde (Ses-AM), o Boletim Diário Covid-19 da Fundação de Vigilância em Saúde do Amazonas (FVS-AM), passa apresentar as informações de taxa de ocupação geral de leitos com os números de internações com menos de 20 dias (pacientes na fase aguda da doença e em período de transmissão) e de internações superiores a 20 dias (pacientes em fase fora de período de transmissão da doença, mas que ainda necessitam de atendimento hospitalar).
Outra informação nova na edição, apontada pela SES-AM, é a separação de internações adultas e infantis, com a finalidade de apresentar com maior precisão a taxa de ocupação de acordo com o perfil de pacientes.**
- (8) – Do total de 62 municípios, os municípios em destaque na cor vermelha na tabela, não enviaram informações para atualização na edição do boletim de hoje.
- (9) – Aos sábados, domingos e feriados, o Laboratório Central de Saúde Pública do Amazonas - LACEN/FVS, manterá sistema de sobreaviso somente para processamento de exames de RT-PCR para Covid-19 nos casos de urgência. Assim, doravante, este boletim não mais apresentará tais resultados aos domingos.
- (10) – As secretarias municipais de saúde não funcionam aos finais de semana, portanto, os dados emitidos no boletim diário nos finais de semana são parciais e sujeito a alterações, que serão atualizadas no primeiro dia útil seguinte.
- (11) - O cabeçalho do boletim diário será colorido de acordo com a fase atual do Risco Epidemiológico da COVID-19 no estado do Amazonas. A fase atual em Manaus é Risco Alto (fase vermelha) e o interior está no risco Muito Alto (fase roxa).
- (12)- A partir desta edição, os gráficos da série histórica serão apresentados a contar do dia 01 de novembro de 2020 para melhor visualização dos dados.

Monitoramento do perfil epidemiológico da COVID-19 no Estado do Amazonas
http://www.fvs.am.gov.br/indicadorSalaSituacao_view/60/2

Monitoramento de COVID-19 em indígenas no Amazonas
http://www.fvs.am.gov.br/indicadorSalaSituacao_view/63/2

Monitoramento da realização de exames para identificação do Coronavírus
http://www.fvs.am.gov.br/indicadorSalaSituacao_view/62/2

Fonte:

As fontes de dados consultadas foram o Sistema de Informação da Vigilância Epidemiológica da Gripe (SIVEP-Gripe); Gerenciador de Ambiente Laboratorial (GAL); dados do e-SUS notifica; Formulário de Notificação Diária dos Municípios (Google Forms); RedCap Ministério da Saúde; RedCap da Fundação de Vigilância em Saúde do Amazonas; Secretaria Municipal de Limpeza Urbana (SEMULSP); Sistema de Informação sobre Mortalidade (SIM); Centro de Informações Estratégicas em Vigilância em Saúde do Amazonas (CIEVS/FVS-AM); Coordenação Estadual de Controle de Infecção em Serviços de Saúde (CECISS); Secretaria Especial de Saúde Indígena (SESAI/MS); Complexo Regulador /SISTER.

Dados atualizados em 19/2/2021 as 10:00

NOTA: ESTE BOLETIM É FECHADO DIARIAMENTE AS 10:00 AS INFORMAÇÕES PODEM DIVERGIR DAS INFORMAÇÕES DIVULGADAS POSTERIORMENTE PELOS MUNICÍPIOS

DADOS PRELIMINARES SUJEITOS A REVISÃO.

Av. Torquato Tapajós, 4010 - Colônia Santo Antônio
Fone: (92) 3182 - 8550 / 3182 - 8551
Manaus-AM-CEP 69093-018 / CNPJ: 07.141.411/0001-46
Site: www.fvs.am.gov.br
E-mail: dipre@fvs.am.gov.br

Fundação de
Vigilância em
Saúde do Amazonas

