

Municípios	Casos			Nº de óbitos	Incidência (casos/100.000)	Mortalidade (óbitos/100.000)	Letalidade
	Notificados	Confirmados (3)	% de participação por Município				
AMAZONAS	755.150	309.311	100%	10.573	7.462,99	255,10	3,42%
MANAUS	389.317	143.419	46,37%	7.479	6.570,53	342,64	5,21%
INTERIOR	365.833	165.892	53,63%	3.094	8.455,97	157,71	1,87%
01 Coari	22.920	8.961	2,90%	171	10.530,34	200,95	1,91%
02 Parintins	34.065	8.313	2,69%	260	7.274,68	227,53	3,13%
03 Iranduba	18.859	7.065	2,28%	120	14.628,54	248,47	1,70%
04 Manacapuru	13.890	6.995	2,26%	270	7.183,42	277,27	3,86%
05 São Gabriel da Cachoeira	11.863	6.954	2,25%	93	15.262,05	204,11	1,34%
06 Tefé	7.766	6.801	2,20%	146	11.363,60	243,95	2,15%
07 Humaitá	14.100	6.302	2,04%	107	11.441,54	194,26	1,70%
08 Itacoatiara	15.953	5.620	1,82%	232	5.545,85	228,94	4,13%
09 Presidente Figueiredo	13.887	5.256	1,70%	86	14.487,72	237,05	1,64%
10 Caruaru	14.147	5.223	1,69%	34	18.459,74	120,17	0,65%
11 Lábrea	5.372	4.956	1,60%	58	10.757,78	125,90	1,17%
12 Careiro	7.730	4.019	1,30%	75	10.612,90	198,05	1,87%
13 Rio Preto da Eva	9.011	3.927	1,27%	58	11.776,17	173,93	1,48%
14 Barcelos	8.067	3.871	1,25%	51	14.075,34	185,44	1,32%
15 Ipixuna	7.069	3.593	1,16%	14	12.102,13	47,16	0,39%
16 Eirunepé	6.698	3.322	1,07%	19	9.417,97	53,87	0,57%
17 Maués	8.778	3.266	1,06%	76	5.110,71	118,93	2,33%
18 São Paulo de Olivença	6.480	3.240	1,05%	44	8.244,48	111,96	1,36%
19 Tabatinga	4.979	2.969	0,96%	109	4.509,14	165,54	3,67%
20 Santa Isabel do Rio Negro	3.601	2.640	0,85%	39	10.494,51	155,03	1,48%
21 Itapiranga	5.150	2.619	0,85%	23	28.629,21	251,42	0,88%
22 Autazes	5.751	2.408	0,78%	73	6.086,19	184,51	3,03%
23 Manicoré	6.258	2.406	0,78%	54	4.315,62	96,86	2,24%
24 Atalaia do Norte	4.350	2.362	0,76%	7	11.856,83	35,14	0,30%
25 Pauini	6.631	2.321	0,75%	17	11.947,90	87,51	0,73%
26 Benjamin Constant	4.569	2.277	0,74%	64	5.297,32	148,89	2,81%
27 Alvarães	3.626	2.269	0,73%	32	14.145,00	199,49	1,41%
28 Boca do Acre	4.696	2.259	0,73%	19	6.584,47	55,38	0,84%
29 Nova Olinda do Norte	5.072	2.191	0,71%	54	5.861,74	144,47	2,46%
30 Uruçutuba	3.732	2.143	0,69%	27	9.291,13	117,06	1,26%
31 Barreirinha	3.713	1.941	0,63%	47	6.057,86	146,69	2,42%
32 Beruri	2.795	1.874	0,61%	28	9.522,84	142,28	1,49%
33 Novo Airão	4.505	1.824	0,59%	26	9.375,96	133,65	1,43%
34 Marã	3.069	1.791	0,58%	12	9.827,70	65,85	0,67%
35 Anori	6.184	1.729	0,56%	29	8.229,41	138,03	1,68%
36 Uruará	2.467	1.672	0,54%	45	10.285,43	276,82	2,69%
37 Tapauá	3.693	1.650	0,53%	19	9.617,63	110,75	1,15%
38 Amaturá	2.996	1.579	0,51%	15	13.687,59	130,03	0,95%
39 Uarini	1.980	1.542	0,50%	17	11.388,48	125,55	1,10%
40 Manaquiri	2.189	1.483	0,48%	40	4.619,22	124,59	2,70%
41 Anamá	4.058	1.481	0,48%	4	10.878,51	29,38	0,27%
42 Santo Antônio do Itá	2.180	1.470	0,48%	33	6.804,93	152,76	2,24%
43 Nhamundá	2.501	1.455	0,47%	28	6.871,96	132,24	1,92%
44 Borba	3.523	1.343	0,43%	43	3.262,80	104,47	3,20%
45 Envira	3.686	1.338	0,43%	2	6.678,98	9,98	0,15%
46 Fonte Boa	2.176	1.283	0,41%	29	7.286,05	164,69	2,26%
47 Novo Aripuanã	3.098	1.271	0,41%	23	4.956,33	89,69	1,81%
48 São Sebastião do Uatumã	1.350	1.251	0,40%	17	8.922,97	121,26	1,36%
49 Guajará	2.239	1.183	0,38%	19	7.093,18	113,92	1,61%
50 Silves	1.916	1.158	0,37%	21	12.626,76	228,98	1,81%
51 Jutai	2.390	1.088	0,35%	27	7.599,36	188,59	2,48%
52 Tonantins	1.965	1.042	0,34%	30	5.555,85	159,96	2,88%
53 Canutama	1.469	978	0,32%	8	6.257,60	51,19	0,82%
54 Apuí	2.119	858	0,28%	17	3.904,79	77,37	1,98%
55 Juruá	2.214	813	0,26%	13	5.526,10	88,36	1,60%
56 Boa Vista do Ramos	1.421	780	0,25%	11	4.061,02	57,27	1,41%
57 Careiro da Várzea	2.319	752	0,24%	10	2.488,01	33,09	1,33%
58 Codajás	1.641	750	0,24%	16	2.618,99	55,87	2,13%
59 Japurá	1.353	750	0,24%	7	27.223,23	254,08	0,93%
60 Itamarati	1.884	686	0,22%	8	8.737,74	101,90	1,17%
61 Caapiranga	1.670	529	0,17%	18	4.044,03	137,60	3,40%

Fonte: Casos confirmados; Secretarias Municipais de Saúde / Óbitos: Serviços de Saúde de Ocorrência no Óbito

LEGENDA: Os 4 Municípios que estão em destaque na cor vermelha, são os que não disponibilizaram informações para atualização do Boletim.

CASOS NOVOS CONFIRMADOS	2.147
CASOS NOVOS RECUPERADOS	1.901
ÓBITOS CONFIRMADOS EM 22/02/2021	26
LETALIDADE	3,42%

CASOS NOVOS CONFIRMADOS								
RT-PCR		T. RÁPIDO (anticorpos)		T. RÁPIDO (antígeno)		Clín. Epidemiológico		TOTAL
CAPITAL	INTERIOR	CAPITAL	INTERIOR	CAPITAL	INTERIOR	CAPITAL	INTERIOR	
95	26	914	983	23	66	1	39	2.147

ÓBITOS CONFIRMADOS						Reclassificados pela SEMSA/Manaus, referente aos meses Abril e Maio/2020 (4)	TOTAL
Óbitos confirmados após a data da ocorrência por critério Clínico; Imagem; Clínico Epidemiológico ou Laboratorial		Ocorridos em 22/2/2021					
Capital	Interior	Capital	Interior				
5	20	22	4			345	10.573
25		26					

NÚMERO DE SEPULTAMENTOS EM MANAUS EM 22/2/2021	
Número TOTAL de sepultamentos por dia COVID-19	37

Fonte: (SEMULSP)/http://www.manaus.am.gov.br/noticia/segunda-feira-22/

Boletim Epidemiológico - SESAI/MS						
Doença por Coronavírus (COVID-19) em populações indígenas aldeadas						
DSEI	Suspeitos	Confirmados	Descartados	Infectados (atual)	Cura Clínica	Óbitos
Alto Rio Negro	34	2.177	881	132	2.022	21
Alto Rio Solimões	0	2.115	1.121	19	2.046	42
Manaus	28	1.082	1.713	151	903	15
Médio Rio Purus	0	517	37	0	512	5
Médio Rio Solimões	6	765	961	22	730	11
Parintins	45	595	898	11	570	12
Vale do Javari	0	821	364	0	817	2
TOTAL	113	8.072	5.975	335	7.600	108

Fonte: Fichas de notificação e resultados laboratoriais, atualizado em 22/02/2021.

CASO SUSPEITO: caso que saiu da aldeia e retornou nos últimos 14 dias (de local com transmissão local ou comunitária) e que apresente sinais/sintomas respiratórios. Ou caso que não saiu da aldeia e que teve contato próximo com caso suspeito ou confirmado de COVID-19 nos últimos 14 dias e que apresente sinais/sintomas respiratórios.

CASO CONFIRMADO: caso com resultado positivo em RT-PCR em tempo real, pelo protocolo Charité, e/ou Teste Rápido.

INFECTADO ATUAL: Caso confirmado para COVID-19, com infecção ativa, que ainda não completou 14 dias em isolamento domiciliar, a contar da data de início dos sintomas, ou, em caso de internação hospitalar, que ainda não recebeu alta médica.

CASO DESCARTADO: Caso que se enquadre na definição de suspeito E apresente resultado laboratorial negativo para SARS-CoV2 OU confirmação laboratorial para outro agente etiológico.

CASO CURADO: Casos em isolamento domiciliar: casos confirmados que passaram por 14 dias em isolamento domiciliar, a contar da data de início dos sintomas E que estão assintomáticos. Casos em internação hospitalar: diante da avaliação médica.suspeito elaborada pelo MS.* Após a qualificação das informações com os respectivos DSEI alguns casos suspeitos que não se enquadram na definição de casos foram excluídos.

MANAUS

PACIENTES INTERNADOS POR SRAG EM MANAUS EM 23/02/2021							
REDE	CONFIRMADOS POR COVID-19						SALA VERMELHA
	UTI COVID-19			LEITO CLÍNICO COVID-19			
	TOTAL	Até 20 dias	Acima de 20 dias	TOTAL	Até 20 dias	Acima de 20 dias	
REDE PÚBLICA	317	226	92	579	448	131	21
Adulto (total)	302	211	92	548	417	131	11
Geral	283	194	89	524	394	130	9
Gestante	13	13	0	17	17	0	0
Oncológico	4	4	0	5	5	0	2
Cardíaco	2	0	2	2	1	1	0
SPA's e UPA's	0	0	0	14	14	0	3
Forças Armadas	6	6	0	12	12	0	7
Infantil	9	9	0	5	5	0	0
REDE PRIVADA	175	157	18	178	166	12	0
SUBTOTAL CONFIRMADOS	492	383	110	757	614	143	21
TOTAL CONFIRMADOS	1.270						
REDE	SUSPEITOS						SALA VERMELHA
	UTI COVID-19			LEITO CLÍNICO COVID-19			
	TOTAL	Até 20 dias	Acima de 20 dias	TOTAL	Até 20 dias	Acima de 20 dias	
REDE PÚBLICA	36	36	0	188	188	0	17
Adulto (total)	36	36	0	167	167	0	15
Geral	29	29	0	165	165	0	15
Gestante	6	6	0	2	2	0	0
Oncológico	0	0	0	0	0	0	0
Cardíaco	1	1	0	0	0	0	0
SPA's e UPA's	0	0	0	15	15	0	2
Forças Armadas	0	0	0	3	3	0	0
Infantil	0	0	0	3	3	0	0
REDE PRIVADA	21	21	0	25	25	0	4
SUBTOTAL SUSPEITOS	57	57	0	213	213	0	21
TOTAL SUSPEITOS	291						
TOTAL GERAL	1.561						

FONTE: Secretaria Estado de Saúde do AMAZONAS - SES/AM.

INTERIOR

PACIENTES INTERNADOS POR SRAG EM INTERIOR DO AMAZONAS EM 23/2/2021		
REDE	INTERNADOS POR COVID-19	
	UCI COVID-19	LEITO CLÍNICO COVID-19
REDE PÚBLICA	40	473
TOTAL GERAL	513	

FONTE: Secretaria Estado de Saúde do AMAZONAS - SES/AM.

AMAZONAS

PACIENTES AGUARDANDO TRANSFERÊNCIA PARA REDE HOSPITALAR COVID					
Nº Paciente	Público		Privado		UTI
	LEITO CLÍNICO	UTI	LEITO CLÍNICO	UTI	
Manaus	44	28	3	2	
Interior	82	44	0	0	
TOTAL	126	121	5	2	

FONTE: Secretaria Estado de Saúde do AMAZONAS - SES/AM.

CAPACIDADE INSTALADA DA REDE ASSISTENCIAL DE SAÚDE EM MANAUS									
UNIDADE	UTI GERAL			LEITOS CLÍNICOS GERAL			SALA VERMELHA GERAL		
	OCUPADOS	LIVRES	TOTAL	OCUPADOS	LIVRES	TOTAL	OCUPADOS	LIVRES	TOTAL
REDE PÚBLICA	139	40	179	986	373	1.359	165	50	215
Adulto (total)	109	24	133	845	137	982	160	30	190
Geral	26	10	36	362	35	397	158	28	186
Gestante	63	4	67	432	90	522	2	0	2
Oncológico	7	0	7	40	0	40	0	0	0
Cardíaco	13	10	23	11	12	23	0	2	2
SPA's e UPA's	0	0	0	31	66	97	4	12	16
Forças Armadas	0	0	0	2	26	28	0	1	1
Infantil	30	16	46	108	144	252	1	7	8
REDE PRIVADA	60	11	71	262	152	414	1	8	9
TOTAL	199	51	250	1.248	525	1.773	166	58	224

UNIDADE	UTI COVID			LEITOS CLÍNICOS COVID			SALA VERMELHA COVID		
	OCUPADOS	LIVRES	TOTAL	OCUPADOS	LIVRES	TOTAL	OCUPADOS	LIVRES	TOTAL
REDE PÚBLICA	353	40	393	767	337	1.104	38	38	76
Adulto (total)	338	31	369	715	298	939	26	36	44
Geral	312	15	327	689	130	819	24	9	33
Gestante	19	2	21	19	63	82	0	3	3
Oncológico	4	7	11	5	5	10	2	6	8
Cardíaco	3	7	10	2	26	28	0	0	0
SPA's e UPA's	0	0	0	29	74	103	5	18	23
Forças Armadas	6	0	6	15	20	35	7	1	8
Infantil	9	9	18	8	19	27	0	1	1
REDE PRIVADA	196	36	232	203	111	314	4	3	7
TOTAL	549	76	625	970	448	1.418	42	41	83

UNIDADE	TAXA DE OCUPAÇÃO EM MANAUS					
	UTI		LEITOS CLÍNICOS		SALA VERMELHA	
	GERAL	COVID-19	GERAL	COVID-19	GERAL	COVID-19
REDE PÚBLICA	77,65%	89,82%	72,55%	69,47%	76,74%	50,00%
Adulto (total)	81,95%	91,60%	86,05%	76,14%	84,21%	59,09%
Geral	72,22%	95,41%	91,18%	84,13%	84,95%	72,73%
Gestante	94,03%	90,48%	82,76%	23,17%	100,00%	0,00%
Oncológico	100,00%	36,36%	100,00%	50,00%	0,00%	25,00%
Cardíaco	56,52%	30,00%	47,83%	7,14%	0,00%	0,00%
SPA's e UPA's	0,00%	0,00%	31,96%	28,16%	25,00%	21,74%
Forças Armadas	0,00%	100,00%	7,14%	42,86%	0,00%	87,50%
Infantil	65,22%	50,00%	42,86%	29,63%	12,50%	0,00%
REDE PRIVADA	84,51%	84,48%	63,29%	64,65%	11,11%	57,14%
TOTAL	79,60%	87,84%	70,39%	68,41%	74,11%	50,60%

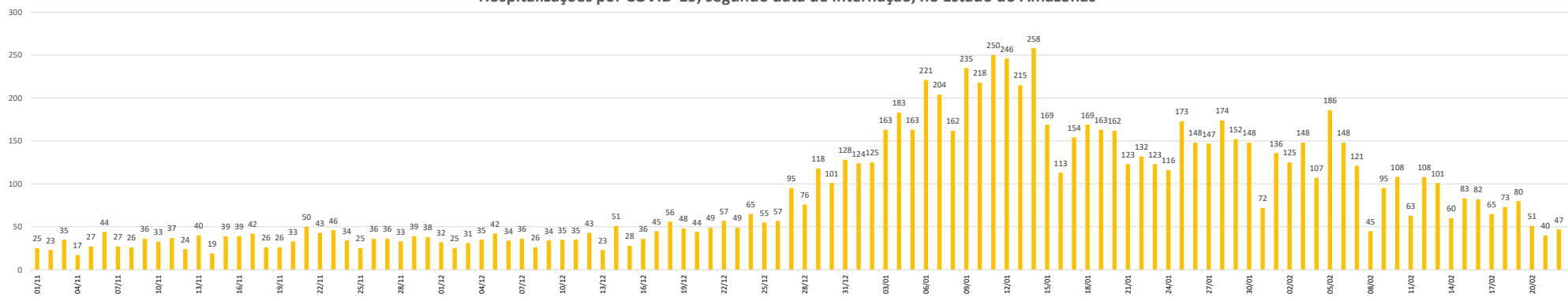
FONTE: Secretaria Estado de Saúde do AMAZONAS - SES/AM.

CAPACIDADE INSTALADA DA REDE ASSISTENCIAL DE SAÚDE NO INTERIOR DO AMAZONAS						
UNIDADE	UTI GERAL			LEITOS CLÍNICOS GERAL		
	OCUPADOS	LIVRES	TOTAL	OCUPADOS	LIVRES	TOTAL
REDE PÚBLICA	5	43	48	455	1.047	1.502
UNIDADE	UTI COVID			LEITOS CLÍNICOS COVID		
	OCUPADOS	LIVRES	TOTAL	OCUPADOS	LIVRES	TOTAL
REDE PÚBLICA	40	106	146	473	767	1.240

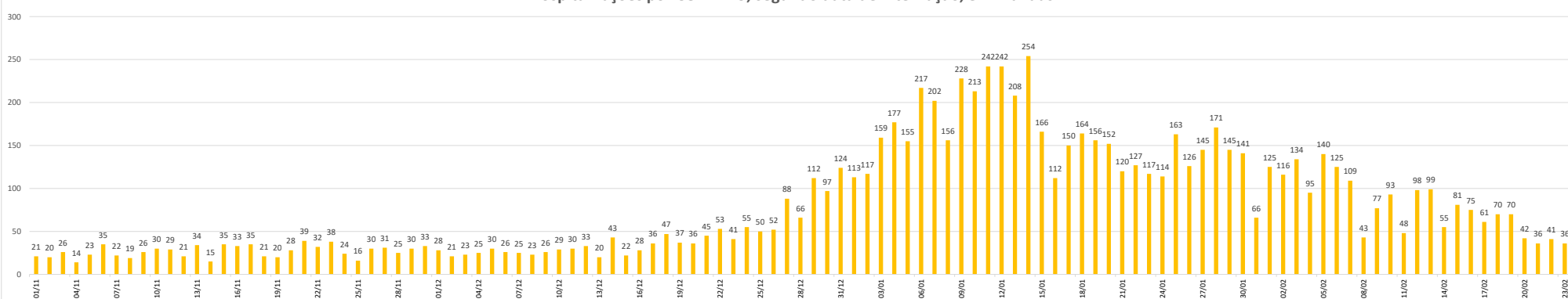
UNIDADE	TAXA DE OCUPAÇÃO NO INTERIOR DO AMAZONAS			
	UCI		LEITOS CLÍNICOS	
	GERAL	COVID-19	GERAL	COVID-19
REDE PÚBLICA	10,42%	27,40%	30,29%	38,15%

FONTE: Secretaria Estado de Saúde do AMAZONAS - SES/AM.

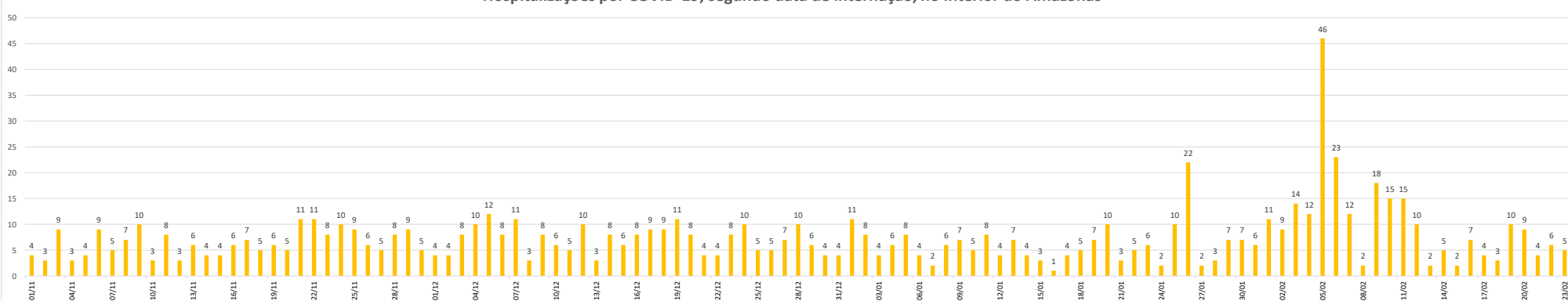
Hospitalizações por COVID-19, segundo data de internação, no Estado do Amazonas



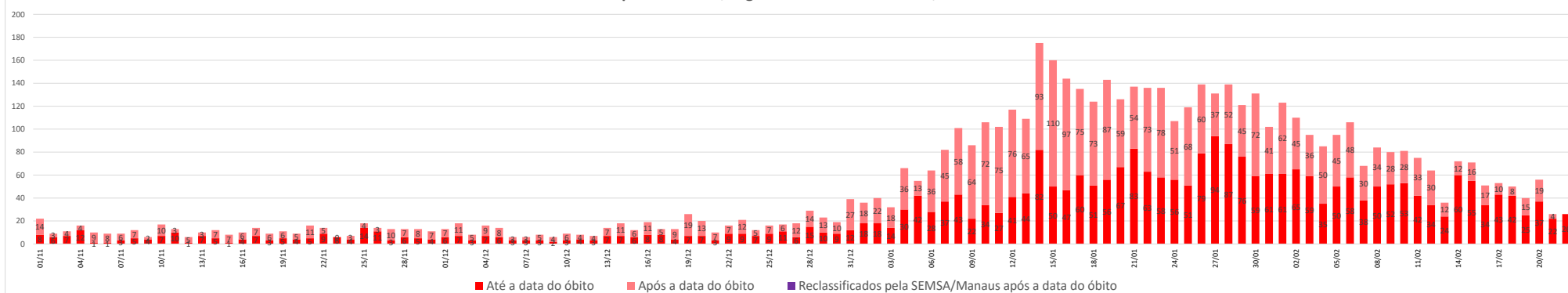
Hospitalizações por COVID-19, segundo data de internação, em Manaus



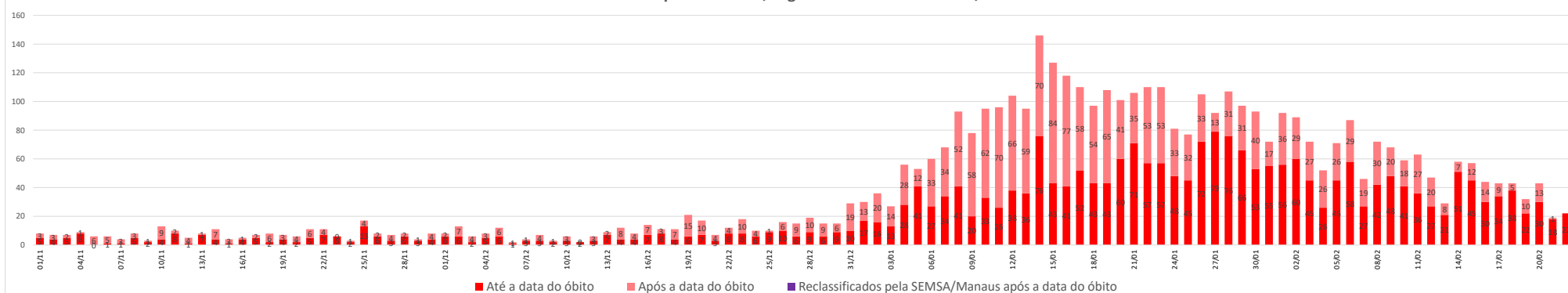
Hospitalizações por COVID-19, segundo data de internação, no Interior do Amazonas



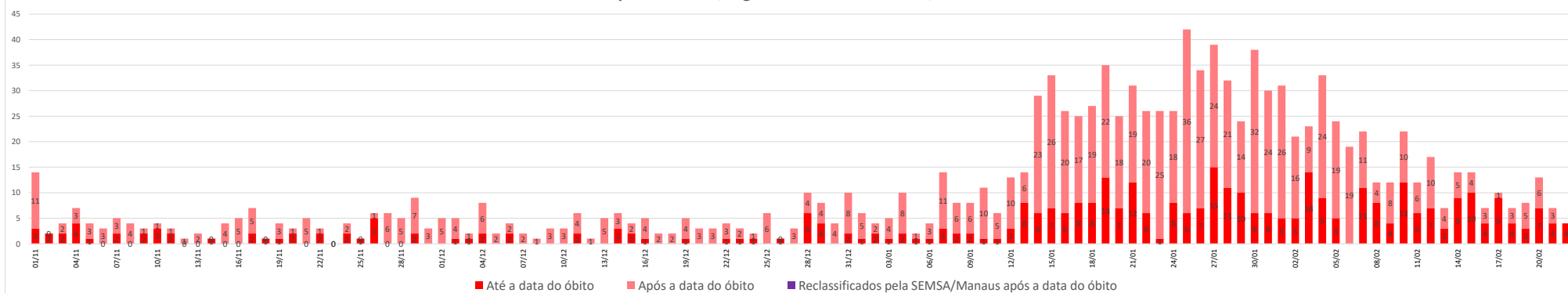
Óbitos confirmados por COVID-19, segundo data de ocorrência, no Estado do Amazonas



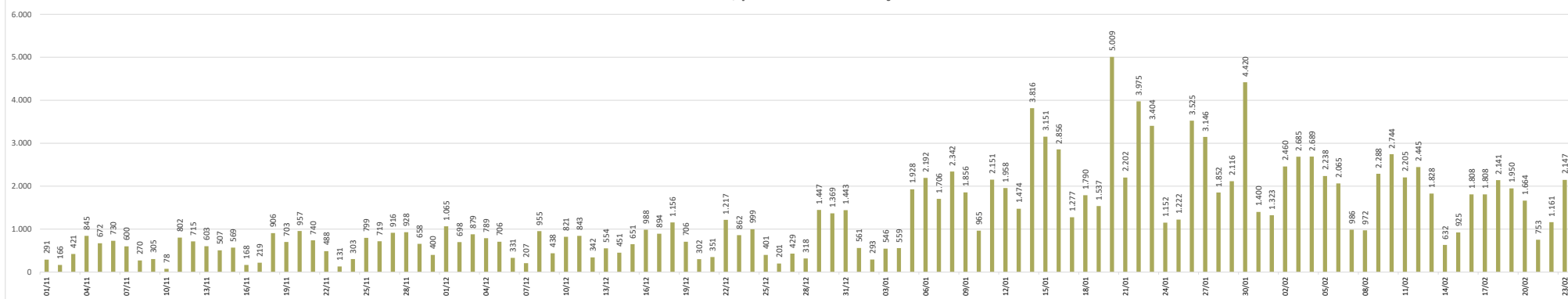
Óbitos confirmados por COVID-19, segundo data de ocorrência, em Manaus



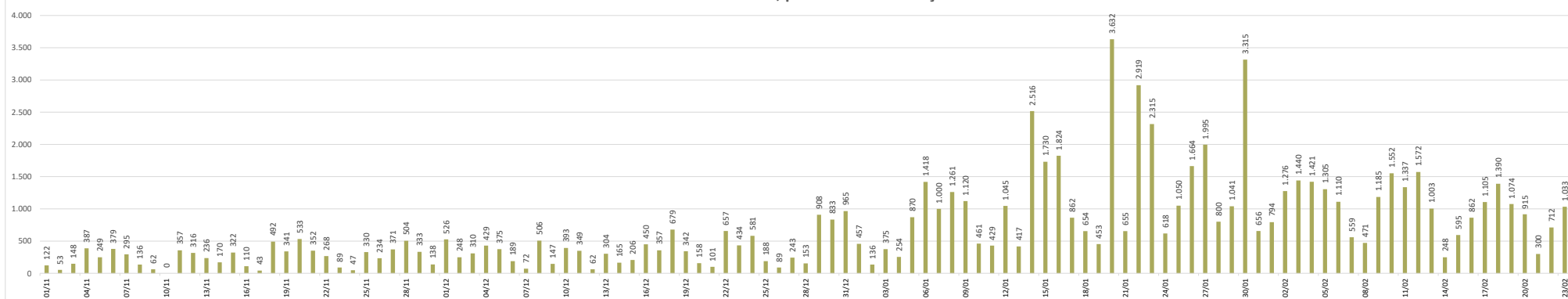
Óbitos confirmados por COVID-19, segundo data de ocorrência, no interior do Amazonas



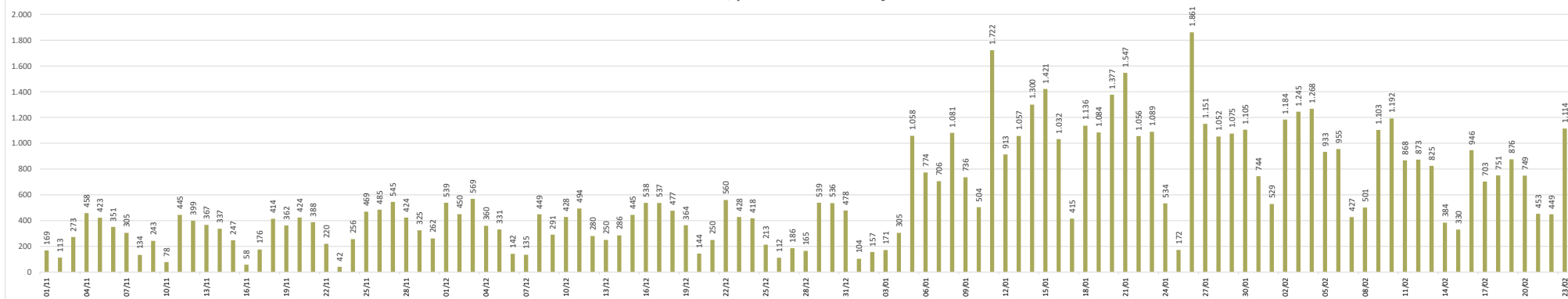
Casos confirmados de COVID-19, por data da notificação no Estado do Amazonas



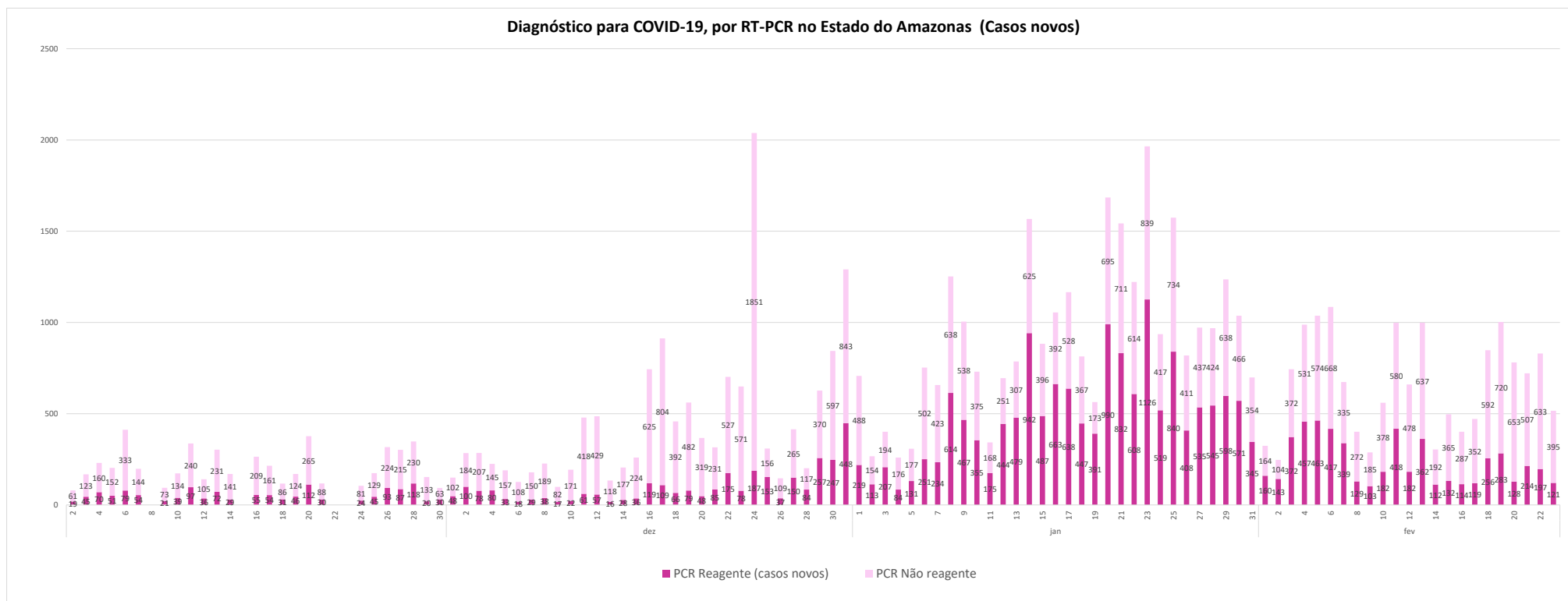
Casos confirmados de COVID-19, por data da notificação em Manaus



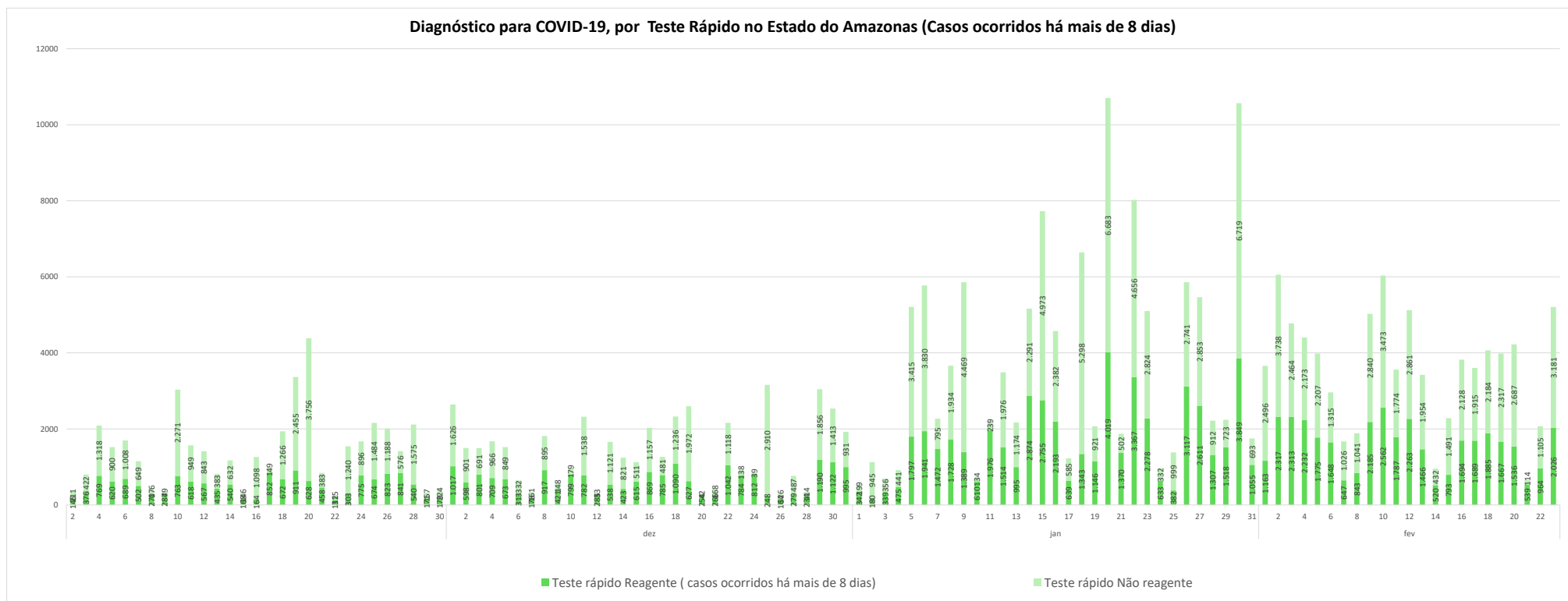
Casos confirmados de COVID-19, por data da notificação no Interior do Amazonas

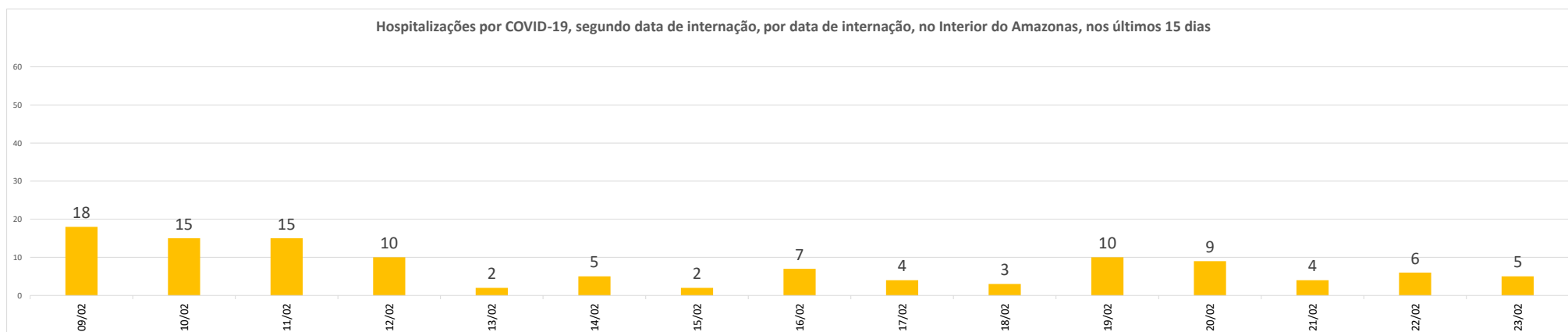
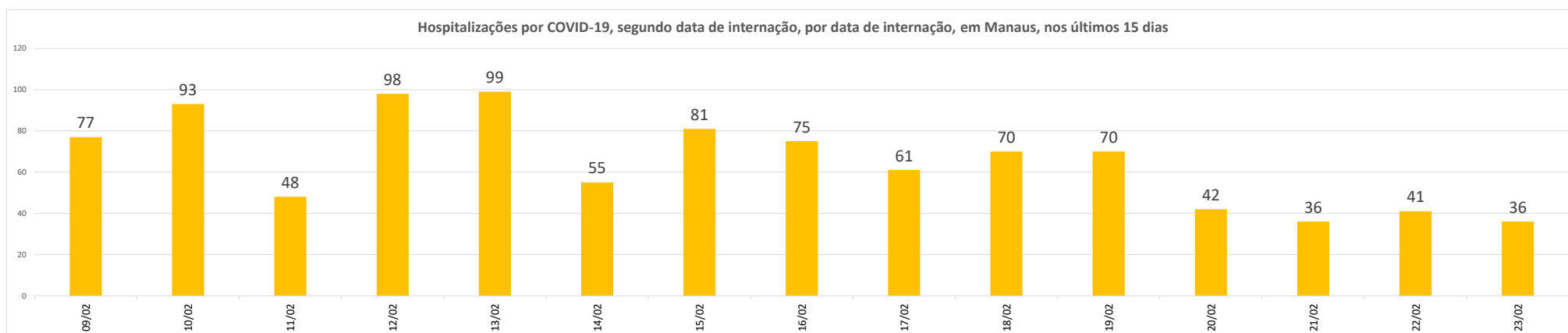
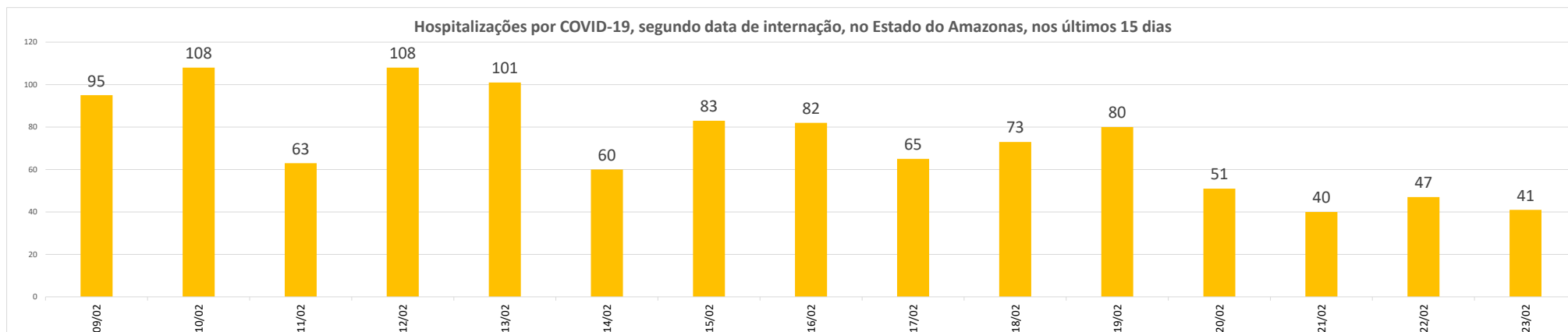


Diagnóstico para COVID-19, por RT-PCR no Estado do Amazonas (Casos novos)

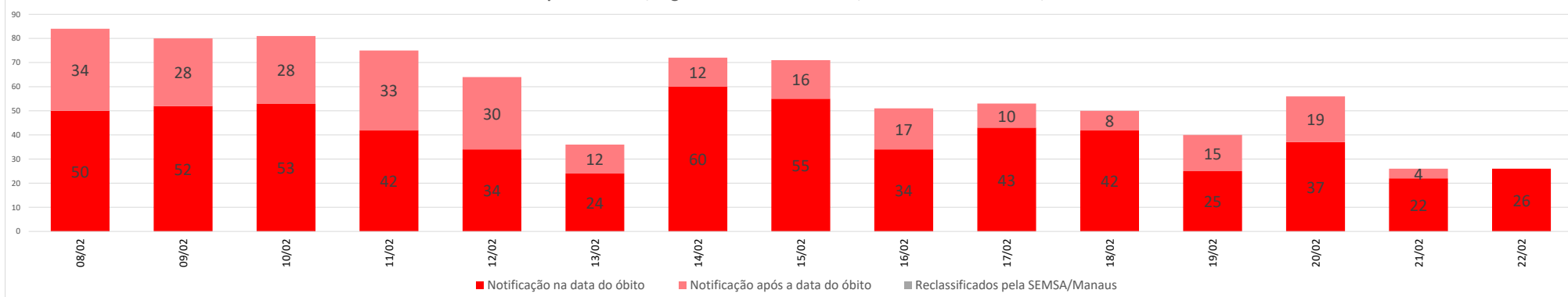


Diagnóstico para COVID-19, por Teste Rápido no Estado do Amazonas (Casos ocorridos há mais de 8 dias)

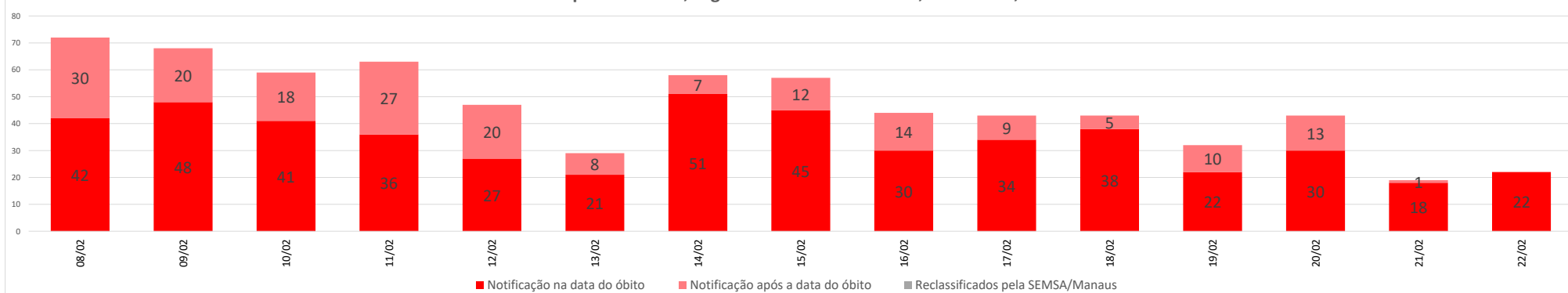




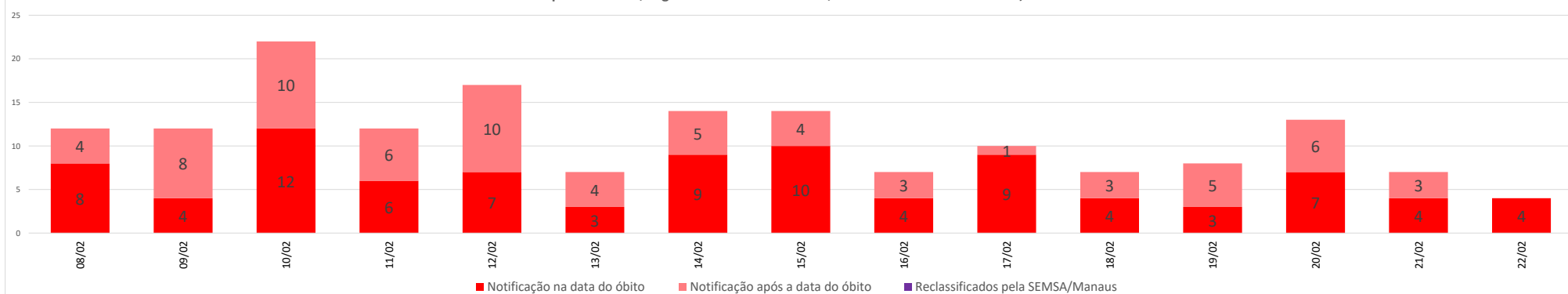
Óbitos confirmados por COVID-19, segundo data de ocorrência, no Estado do Amazonas, nos últimos 15 dias



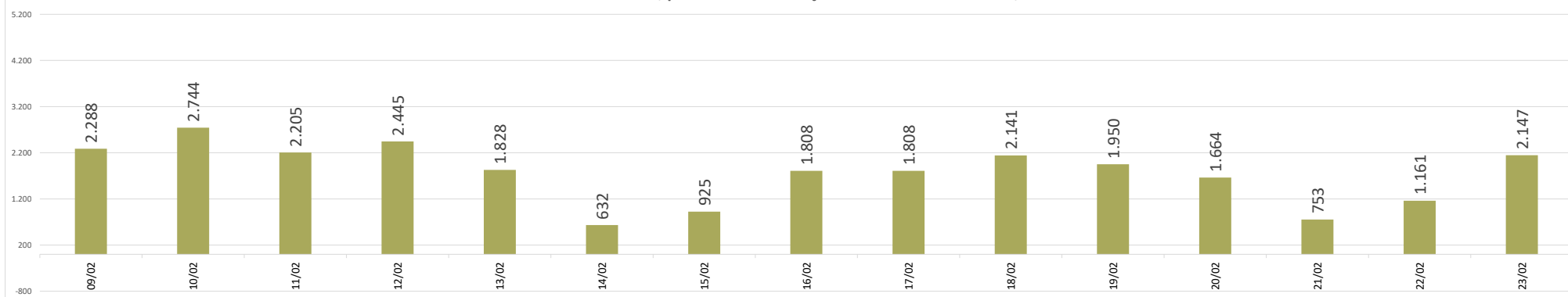
Óbitos confirmados por COVID-19, segundo data de ocorrência, em Manaus, nos últimos 15 dias



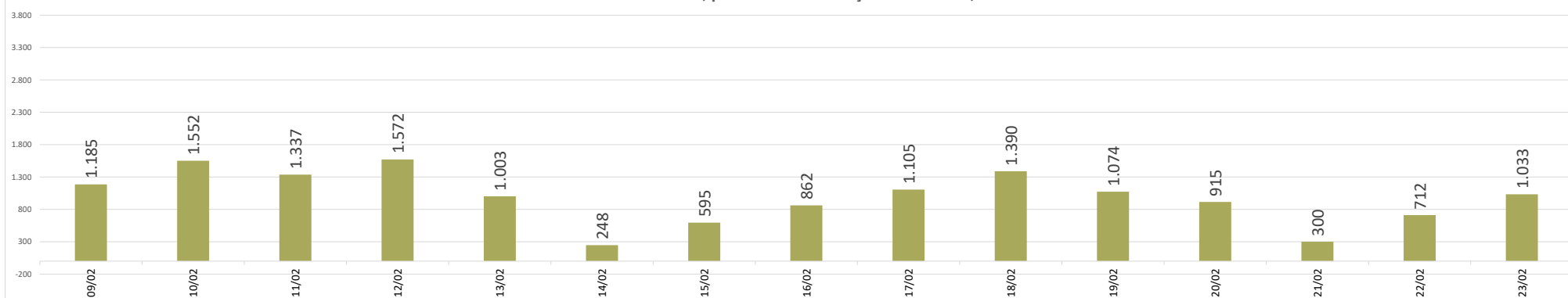
Óbitos confirmados por COVID-19, segundo data de ocorrência, no interior do Amazonas, nos últimos 15 dias



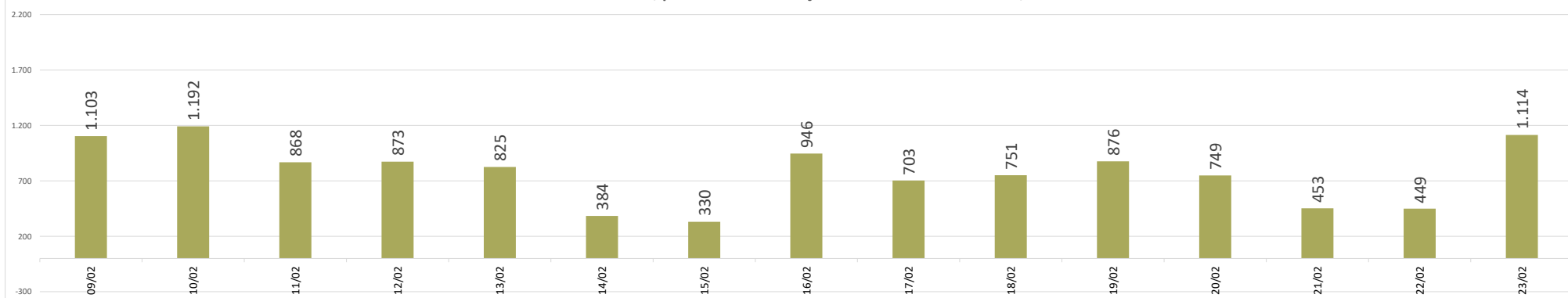
Casos confirmados de COVID-19, por data da notificação no Estado do Amazonas, nos últimos 15 dias

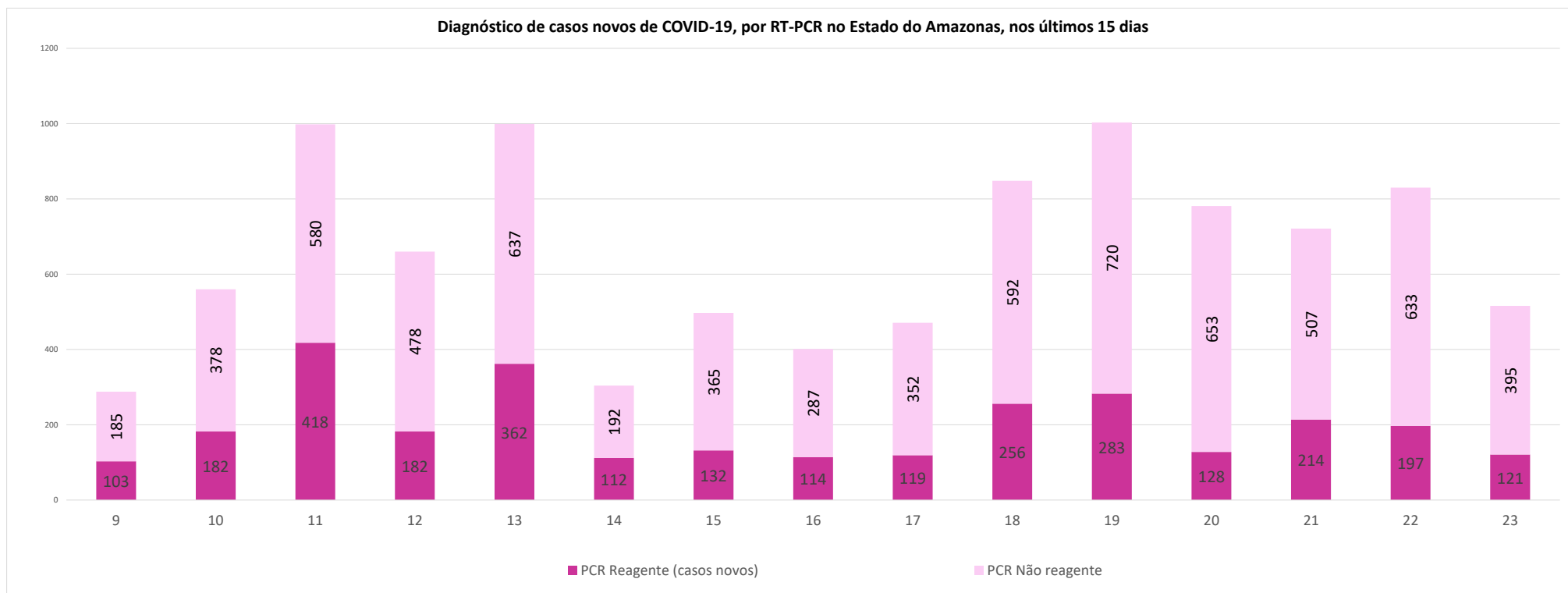


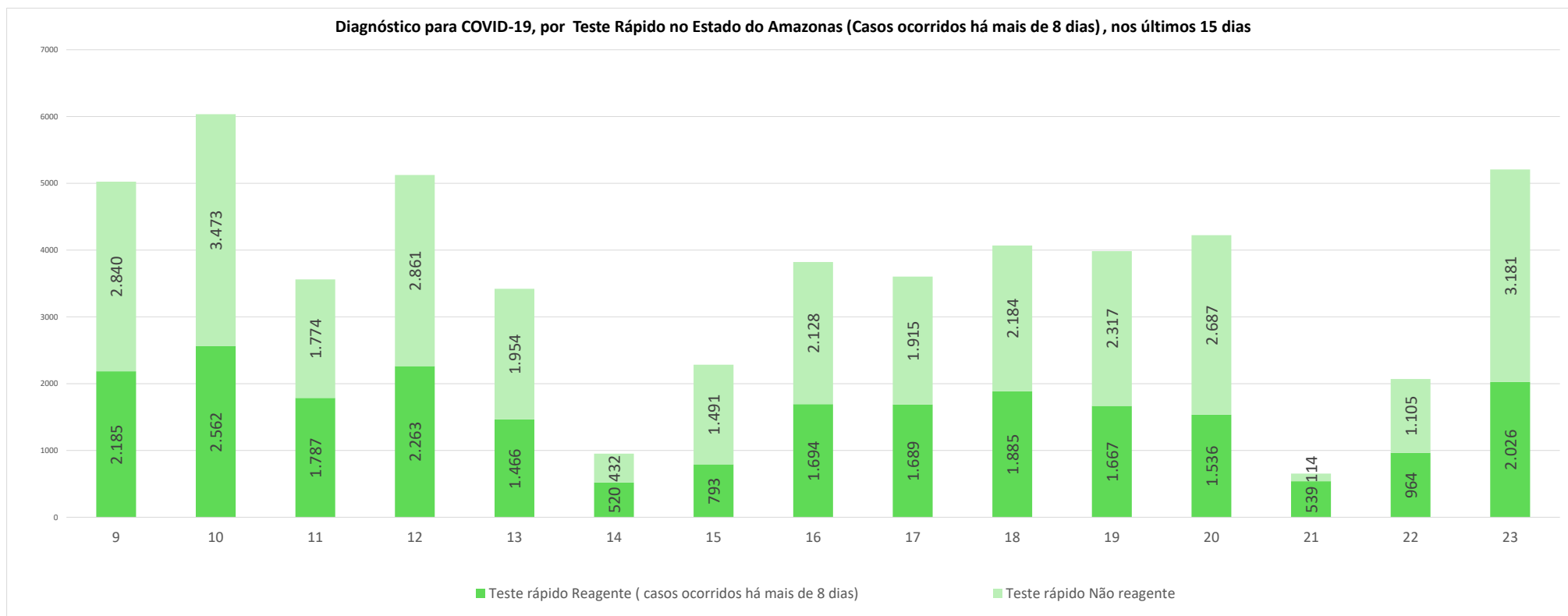
Casos confirmados de COVID-19, por data da notificação em Manaus, nos últimos 15 dias



Casos confirmados de COVID-19, por data da notificação no Interior do Amazonas, nos últimos 15 dias







NOTA:

- (1) – Casos em acompanhamento: Casos confirmados, após 14 dias de sintomas, que não evoluíram para óbito e os internados nos últimos 14 dias sem registro de alta ou óbito no SIVEP Gripe.
- (2) – Casos recuperados: Pacientes que tiveram confirmação diagnóstica e saíram do período de isolamento domiciliar ou internação hospitalar. Excluem-se deste cálculo pessoas em isolamento domiciliar, internados e óbitos. Do total de 309311 casos confirmados, 263580 são recuperados e 35158 casos em acompanhamento.
- (3) – Óbitos Reclassificados: Óbitos por SRAG não especificados que estavam em investigação e foram encerrados na data de publicações do Boletim com confirmação para o COVID-19, conforme os novos critérios do Ministério da Saúde. Dos 654 óbitos ocorridos nos meses de Abril e Maio em investigação pela SEMSA Manaus, 345 foram reclassificados até a data de hoje.
- (4) – Reforçando o compromisso com a transparência dos dados da COVID-19 no Estado do Amazonas, realizamos alterações no gráfico de óbitos com a finalidade de dar mais clareza aos dados divulgados pela FVS.
O gráfico óbitos por Covid-19 (págs. 3 e 7) mostra todos os óbitos por COVID-19 na data da ocorrência, classificando-os em: (i) vermelho: óbitos que ocorreram nas últimas 24h que já apresentavam confirmação para COVID-19; (ii) rosa: óbitos que estavam em investigação e que tiveram sua confirmação para COVID-19 após 24 h da ocorrência do óbito; (iii) roxo: óbitos que estavam com diagnóstico para SRAG não especificado e que tiveram sua confirmação para COVID-19 após reclassificados pela SEMSA Manaus.
A evolução temporal dos óbitos por data de ocorrência, encontra-se disponível também no painel de monitoramento de séries temporais no endereço eletrônico http://www.fvs.am.gov.br/indicadorSalaSituacao_view/69/2, bem como a base de dados individualizada de SRAG atualizada semanalmente.
- (5) Todos os dados divulgados neste boletim, referentes ao município de Manaus, são publicados no site covid-19.manaus.am.gov.br/monitoramento
- (6) – A partir dessa edição, visando compatibilizar os boletins da FVS com as informações publicadas pela SEMSA Manaus, o gráfico de óbitos terá a sua data finalizada no dia anterior, pois serão apresentados segundo a data de ocorrência.
- (7) - Como resultado da reorganização da rede estadual de assistência da Secretaria de Estado da Saúde (Ses-AM), o Boletim Diário Covid-19 da Fundação de Vigilância em Saúde do Amazonas (FVS-AM), passa apresentar as informações de taxa de ocupação geral de leitos com os números de internações com menos de 20 dias (pacientes na fase aguda da doença e em período de transmissão) e de internações superiores a 20 dias (pacientes em fase fora de período de transmissão da doença, mas que ainda necessitam de atendimento hospitalar).
Outra informação nova na edição, apontada pela SES-AM, é a separação de internações adultas e infantis, com a finalidade de apresentar com maior precisão a taxa de ocupação de acordo com o perfil de pacientes.**
- (8) – Do total de 62 municípios, os municípios em destaque na cor vermelha na tabela, não enviaram informações para atualização na edição do boletim de hoje.
- (9) – Aos sábados, domingos e feriados, o Laboratório Central de Saúde Pública do Amazonas - LACEN/FVS, manterá sistema de sobreaviso somente para processamento de exames de RT-PCR para Covid-19 nos casos de urgência. Assim, doravante, este boletim não mais apresentará tais resultados aos domingos.
- (10) – As secretarias municipais de saúde não funcionam aos finais de semana, portanto, os dados emitidos no boletim diário nos finais de semana são parciais e sujeito a alterações, que serão atualizadas no primeiro dia útil seguinte.
- (11) - O cabeçalho do boletim diário será colorido de acordo com a fase atual do Risco Epidemiológico da COVID-19 no estado do Amazonas. A fase atual em Manaus é Risco Alto (fase vermelha) e o interior está no risco Muito Alto (fase roxa).
- (12)- A partir desta edição, os gráficos da série histórica serão apresentados a contar do dia 01 de novembro de 2020 para melhor visualização dos dados.

Monitoramento do perfil epidemiológico da COVID-19 no Estado do Amazonas
http://www.fvs.am.gov.br/indicadorSalaSituacao_view/60/2

Monitoramento de COVID-19 em indígenas no Amazonas
http://www.fvs.am.gov.br/indicadorSalaSituacao_view/63/2

Monitoramento da realização de exames para identificação do Coronavírus
http://www.fvs.am.gov.br/indicadorSalaSituacao_view/62/2

Fonte:

As fontes de dados consultadas foram o Sistema de Informação da Vigilância Epidemiológica da Gripe (SIVEP-Gripe); Gerenciador de Ambiente Laboratorial (GAL); dados do e-SUS notifica; Formulário de Notificação Diária dos Municípios (Google Forms); RedCap Ministério da Saúde; RedCap da Fundação de Vigilância em Saúde do Amazonas; Secretaria Municipal de Limpeza Urbana (SEMULSP); Sistema de Informação sobre Mortalidade (SIM); Centro de Informações Estratégicas em Vigilância em Saúde do Amazonas (CIEVS/FVS-AM); Coordenação Estadual de Controle de Infecção em Serviços de Saúde (CECISS); Secretaria Especial de Saúde Indígena (SESAI/MS); Complexo Regulador /SISTER.

Dados atualizados em 23/2/2021 as 10:00

NOTA: ESTE BOLETIM É FECHADO DIARIAMENTE AS 10:00 AS INFORMAÇÕES PODEM DIVERGIR DAS INFORMAÇÕES DIVULGADAS POSTERIORMENTE PELOS MUNICÍPIOS

DADOS PRELIMINARES SUJEITOS A REVISÃO.

Av. Torquato Tapajós, 4010 - Colônia Santo Antônio
Fone: (92) 3182 - 8550 / 3182 - 8551
Manaus-AM-CEP 69093-018 / CNPJ: 07.141.411/0001-46
Site: www.fvs.am.gov.br
E-mail: dipre@fvs.am.gov.br

Fundação de
Vigilância em
Saúde do Amazonas

