

Municípios	Casos			Nº de óbitos	Incidência (casos/100.000)	Mortalidade (óbitos/100.000)	Letalidade
	Notificados	Confirmados (3)	% de participação por Município				
AMAZONAS	781.689	318.948	100%	11.087	7.695,51	267,50	3,48%
MANAUS	399.924	147.431	46,22%	7.868	6.754,33	360,46	5,34%
INTERIOR	381.765	171.517	53,78%	3.219	8.742,69	164,08	1,88%
01 Coari	23.190	9.013	2,83%	179	10.591,44	210,35	1,99%
02 Parintins	35.012	8.515	2,67%	281	7.451,45	245,90	3,30%
03 Iranduba	20.019	7.513	2,36%	121	15.556,15	250,54	1,61%
04 Tefé	7.766	7.192	2,25%	155	12.016,91	258,99	2,16%
05 Manacapuru	14.128	7.133	2,24%	272	7.325,14	279,33	3,81%
06 São Gabriel da Cachoeira	12.181	7.068	2,22%	94	15.512,25	206,30	1,33%
07 Humaitá	14.605	6.435	2,02%	114	11.683,01	206,97	1,77%
08 Itacoatiara	17.549	6.195	1,94%	250	6.113,27	246,70	4,04%
09 Caruaru	16.217	5.463	1,71%	35	19.307,98	123,70	0,64%
10 Presidente Figueiredo	14.120	5.350	1,68%	88	14.746,82	242,56	1,64%
11 Lábrea	5.531	5.123	1,61%	63	11.120,28	136,75	1,23%
12 Careiro	7.848	4.060	1,27%	76	10.721,17	200,69	1,87%
13 Rio Preto da Eva	9.224	4.043	1,27%	58	12.124,03	173,93	1,43%
14 Barcelos	8.178	3.925	1,23%	51	14.271,69	185,44	1,30%
15 Ipixuna	7.289	3.732	1,17%	16	12.570,31	53,89	0,43%
16 São Paulo de Olivença	7.044	3.531	1,11%	54	8.984,96	137,41	1,53%
17 Eirunepé	6.940	3.431	1,08%	20	9.726,99	56,70	0,58%
18 Maués	9.013	3.342	1,05%	80	5.229,64	125,19	2,39%
19 Tabatinga	5.033	3.023	0,95%	112	4.591,15	170,10	3,70%
20 Itapiranga	5.300	2.716	0,85%	26	29.689,55	284,22	0,96%
21 Santa Isabel do Rio Negro	3.626	2.647	0,83%	40	10.522,34	159,01	1,51%
22 Autazes	5.751	2.642	0,77%	75	6.222,67	189,56	3,05%
23 Manicoré	6.545	2.459	0,77%	55	4.410,68	98,65	2,24%
24 Pauini	6.856	2.399	0,75%	17	12.349,43	87,51	0,71%
25 Atalaia do Norte	4.388	2.391	0,75%	7	12.002,41	35,14	0,29%
26 Alvarães	3.729	2.343	0,73%	32	14.606,32	199,49	1,37%
27 Benjamin Constant	4.704	2.327	0,73%	64	5.413,64	148,89	2,75%
28 Boca do Acre	4.734	2.273	0,71%	20	6.625,28	58,30	0,88%
29 Nova Olinda do Norte	6.038	2.239	0,70%	54	5.990,15	144,47	2,41%
30 Uruçutuba	3.833	2.176	0,68%	27	9.434,21	117,06	1,24%
31 Barreirinha	3.713	2.029	0,64%	50	6.332,51	156,05	2,46%
32 Novo Airão	4.692	1.941	0,61%	27	9.977,38	138,79	1,39%
33 Beruri	2.845	1.899	0,60%	29	9.649,88	147,37	1,53%
34 Maraá	3.105	1.808	0,57%	12	9.920,98	65,85	0,66%
35 Uruará	2.548	1.780	0,56%	46	10.949,80	282,97	2,58%
36 Anori	6.750	1.746	0,55%	29	8.310,33	138,03	1,66%
37 Tapauá	3.750	1.669	0,52%	19	9.728,37	110,75	1,14%
38 Amaturá	3.127	1.654	0,52%	15	14.337,73	130,03	0,91%
39 Uarini	1.990	1.570	0,49%	20	11.595,27	147,71	1,27%
40 Santo Antônio do Itá	2.249	1.539	0,48%	35	7.124,34	162,02	2,27%
41 Anamá	5.010	1.512	0,47%	4	11.106,21	29,38	0,26%
42 Nhamundá	2.570	1.498	0,47%	30	7.075,05	141,69	2,00%
43 Borba	3.523	1.399	0,44%	43	3.398,85	104,47	3,07%
44 Envira	3.776	1.377	0,43%	2	6.873,66	9,98	0,15%
45 Novo Aripuanã	3.165	1.332	0,42%	23	5.194,20	89,69	1,73%
46 São Sebastião do Uatumã	1.350	1.320	0,41%	17	9.429,39	121,26	1,29%
47 Manaquiri	2.189	1.322	0,41%	40	4.111,51	124,59	3,03%
48 Fonte Boa	2.189	1.300	0,41%	29	7.382,59	164,69	2,23%
49 Codajás	2.961	1.249	0,39%	16	4.361,49	55,87	1,28%
50 Jutai	2.602	1.233	0,39%	30	8.612,14	209,54	2,43%
51 Guajará	2.381	1.215	0,38%	20	7.285,05	119,92	1,65%
52 Silves	2.013	1.203	0,38%	21	13.117,44	228,98	1,75%
53 Tonantins	2.028	1.088	0,34%	31	5.801,12	165,29	2,85%
54 Canutama	1.544	1.014	0,32%	8	6.487,94	51,19	0,79%
55 Apuí	2.177	882	0,28%	17	4.014,02	77,37	1,93%
56 Juruá	2.240	823	0,26%	13	5.594,07	88,36	1,58%
57 Boa Vista do Ramos	1.444	796	0,25%	11	4.144,32	57,27	1,38%
58 Careiro da Várzea	2.422	794	0,25%	12	2.626,96	39,70	1,51%
59 Japurá	1.368	761	0,24%	7	27.622,50	254,08	0,92%
60 Itamarati	1.949	706	0,22%	8	8.992,49	101,90	1,13%
61 Caapiranga	1.704	539	0,17%	19	4.120,48	145,25	3,53%

Fonte: Casos confirmados; Secretarias Municipais de Saúde / Óbitos: Serviços de Saúde de Ocorrência no Óbito

LEGENDA: Os 6 Municípios que estão em destaque na cor vermelha, são os que não disponibilizaram informações para atualização do Boletim.

CASOS NOVOS CONFIRMADOS	883
CASOS NOVOS RECUPERADOS	567
ÓBITOS CONFIRMADOS EM 02/03/2021	22
LETALIDADE	3,48%

CASOS NOVOS CONFIRMADOS								
RT-PCR		T. RÁPIDO (anticorpos)		T. RÁPIDO (antígeno)		Clín. Epidemiológico		TOTAL
CAPITAL	INTERIOR	CAPITAL	INTERIOR	CAPITAL	INTERIOR	CAPITAL	INTERIOR	
115	38	10	635	14	68	0	3	883

ÓBITOS CONFIRMADOS						Reclassificados pela SEMSA/Manaus, referente aos meses Abril e Maio/2020 (4)	TOTAL
Óbitos confirmados após a data da ocorrência por critério Clínico; Imagem; Clínico Epidemiológico ou Laboratorial		Ocorridos em 2/3/2021					
Capital	Interior	Capital	Interior				
41	12	17	5			345	11.087
53		22					

NÚMERO DE SEPULTAMENTOS EM MANAUS EM 2/3/2021	
Número TOTAL de sepultamentos por dia COVID-19	35

Fonte: (SEMULSP)/http://www.manaus.am.gov.br/noticia/terça-feira-2-3/

Boletim Epidemiológico - SESAI/MS						
Doença por Coronavírus (COVID-19) em populações indígenas aldeadas						
DSEI	Suspeitos	Confirmados	Descartados	Infectados (atual)	Cura Clínica	Óbitos
Alto Rio Negro	34	2.205	881	138	2.043	22
Alto Rio Solimões	0	2.138	1.138	31	2.054	45
Manaus	44	1.119	2.108	168	923	15
Médio Rio Purus	0	517	37	0	512	5
Médio Rio Solimões	6	765	961	22	730	11
Parintins	45	595	898	11	570	12
Vale do Javari	0	822	365	0	818	2
TOTAL	129	8.161	6.388	370	7.650	112

Fonte: Fichas de notificação e resultados laboratoriais, atualizado em 02/03/2021.

CASO SUSPEITO: caso que saiu da aldeia e retornou nos últimos 14 dias (de local com transmissão local ou comunitária) e que apresente sinais/sintomas respiratórios. Ou caso que não saiu da aldeia e que teve contato próximo com caso suspeito ou confirmado de COVID-19 nos últimos 14 dias e que apresente sinais/sintomas respiratórios.

CASO CONFIRMADO: caso com resultado positivo em RT-PCR em tempo real, pelo protocolo Charité, e/ou Teste Rápido.

INFECTADO ATUAL: Caso confirmado para COVID-19, com infecção ativa, que ainda não completou 14 dias em isolamento domiciliar, a contar da data de início dos sintomas, ou, em caso de internação hospitalar, que ainda não recebeu alta médica.

CASO DESCARTADO: Caso que se enquadre na definição de suspeito E apresente resultado laboratorial negativo para SARS-CoV2 OU confirmação laboratorial para outro agente etiológico.

CASO CURADO: Casos em isolamento domiciliar: casos confirmados que passaram por 14 dias em isolamento domiciliar, a contar da data de início dos sintomas E que estão assintomáticos. Casos em internação hospitalar: diante da avaliação médica.suspeito elaborada pelo MS.* Após a qualificação das informações com os respectivos DSEI alguns casos suspeitos que não se enquadram na definição de casos foram excluídos.

MANAUS

PACIENTES INTERNADOS POR SRAG EM MANAUS EM 03/03/2021							
REDE	CONFIRMADOS POR COVID-19						SALA VERMELHA
	UTI COVID-19			LEITO CLÍNICO COVID-19			
	TOTAL	Até 20 dias	Acima de 20 dias	TOTAL	Até 20 dias	Acima de 20 dias	
REDE PÚBLICA	324	241	83	468	339	129	20
Adulto (total)	311	228	83	440	311	129	18
Geral	292	211	81	424	296	128	16
Gestante	11	11	0	12	12	0	0
Oncológico	5	5	0	2	2	0	2
Cardíaco	3	1	2	2	1	1	0
SPA's e UPA's	0	0	0	16	16	0	2
Forças Armadas	6	6	0	10	10	0	0
Infantil	7	7	0	2	2	0	0
REDE PRIVADA	128	110	18	106	94	12	0
SUBTOTAL CONFIRMADOS	452	351	101	574	433	141	20
TOTAL CONFIRMADOS	1.046						
REDE	SUSPEITOS						SALA VERMELHA
	UTI COVID-19			LEITO CLÍNICO COVID-19			
	TOTAL	Até 20 dias	Acima de 20 dias	TOTAL	Até 20 dias	Acima de 20 dias	
REDE PÚBLICA	22	22	0	127	127	0	16
Adulto (total)	22	22	0	110	110	0	16
Geral	19	19	0	105	105	0	16
Gestante	2	2	0	1	1	0	0
Oncológico	1	1	0	0	0	0	0
Cardíaco	0	0	0	4	4	0	0
SPA's e UPA's	0	0	0	5	5	0	0
Forças Armadas	0	0	0	9	9	0	0
Infantil	0	0	0	3	3	0	0
REDE PRIVADA	7	7	0	29	29	0	3
SUBTOTAL SUSPEITOS	29	29	0	156	156	0	19
TOTAL SUSPEITOS	204						
TOTAL GERAL	1.250						

FONTE: Secretaria Estado de Saúde do AMAZONAS - SES/AM.

INTERIOR

PACIENTES INTERNADOS POR SRAG EM INTERIOR DO AMAZONAS EM 3/3/2021		
REDE	INTERNADOS POR COVID-19	
	UCI COVID-19	LEITO CLÍNICO COVID-19
REDE PÚBLICA	41	406
TOTAL GERAL	447	

FONTE: Secretaria Estado de Saúde do AMAZONAS - SES/AM.

AMAZONAS

PACIENTES AGUARDANDO TRANSFERÊNCIA PARA REDE HOSPITALAR COVID					
Nº Paciente	Público		Privado		UTI
	LEITO CLÍNICO	UTI	LEITO CLÍNICO	UTI	
Manaus	27	16	3	2	6
Interior	51	34	0	0	17
TOTAL	78	73	5	0	23

FONTE: Secretaria Estado de Saúde do AMAZONAS - SES/AM.

CAPACIDADE INSTALADA DA REDE ASSISTENCIAL DE SAÚDE EM MANAUS								
UNIDADE	UTI GERAL			LEITOS CLÍNICOS GERAL			SALA VERMELHA GERAL	
	OCUPADOS	LIVRES	TOTAL	OCUPADOS	LIVRES	TOTAL	OCUPADOS	LIVRES
REDE PÚBLICA	123	45	168	1.064	373	1.437	83	26
Adulto (total)	97	25	122	918	107	1.025	78	5
Geral	28	8	36	419	1	420	77	2
Gestante	53	7	60	440	92	532	1	1
Oncológico	3	0	3	47	0	47	0	0
Cardíaco	13	10	23	12	14	26	0	2
SPA's e UPA's	0	0	0	28	78	106	4	13
Forças Armadas	0	0	0	7	21	28	0	1
Infantil	26	20	46	111	167	278	1	7
REDE PRIVADA	70	15	85	296	92	388	1	5
TOTAL	193	60	253	1.360	465	1.825	84	31

UNIDADE	UTI COVID			LEITOS CLÍNICOS COVID			SALA VERMELHA COVID		
	OCUPADOS	LIVRES	TOTAL	OCUPADOS	LIVRES	TOTAL	OCUPADOS	LIVRES	
REDE PÚBLICA	346	61	407	595	435	1.030	36	45	
Adulto (total)	333	50	383	550	396	854	34	43	
Geral	311	41	352	529	203	732	32	24	
Gestante	13	1	14	13	75	88	0	3	
Oncológico	6	0	6	2	8	10	2	3	
Cardíaco	3	8	11	6	18	24	0	0	
SPA's e UPA's	0	0	0	21	92	113	2	13	
Forças Armadas	6	0	6	19	23	42	0	1	
Infantil	7	11	18	5	16	21	0	1	
REDE PRIVADA	135	56	191	135	139	274	3	3	
TOTAL	481	117	598	730	574	1.304	39	48	

UNIDADE	TAXA DE OCUPAÇÃO EM MANAUS					
	UTI		LEITOS CLÍNICOS		SALA VERMELHA	
	GERAL	COVID-19	GERAL	COVID-19	GERAL	COVID-19
REDE PÚBLICA	73,21%	85,01%	74,04%	57,77%	76,15%	44,44%
Adulto (total)	79,51%	86,95%	89,56%	64,40%	93,98%	53,13%
Geral	77,78%	88,35%	99,76%	72,27%	97,47%	57,14%
Gestante	88,33%	92,86%	82,71%	14,77%	50,00%	0,00%
Oncológico	100,00%	100,00%	100,00%	20,00%	0,00%	40,00%
Cardíaco	56,52%	27,27%	46,15%	25,00%	0,00%	0,00%
SPA's e UPA's	0,00%	0,00%	26,42%	18,58%	23,53%	13,33%
Forças Armadas	0,00%	100,00%	25,00%	45,24%	0,00%	0,00%
Infantil	56,52%	38,89%	39,93%	23,81%	12,50%	0,00%
REDE PRIVADA	82,35%	70,68%	76,29%	49,27%	16,67%	50,00%
TOTAL	76,28%	80,43%	74,52%	55,98%	73,04%	44,83%

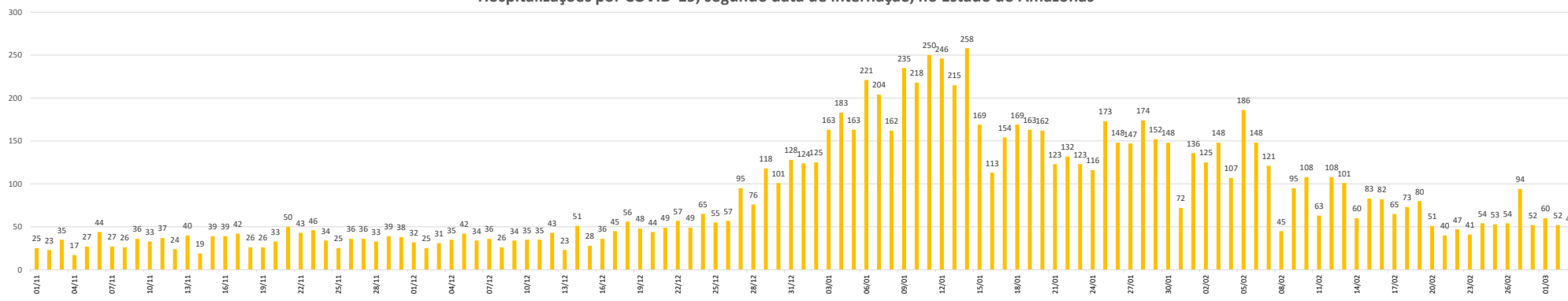
FONTE: Secretaria Estado de Saúde do AMAZONAS - SES/AM.

CAPACIDADE INSTALADA DA REDE ASSISTENCIAL DE SAÚDE NO INTERIOR DO AMAZONAS						
UNIDADE	UTI GERAL			LEITOS CLÍNICOS GERAL		
	OCUPADOS	LIVRES	TOTAL	OCUPADOS	LIVRES	TOTAL
REDE PÚBLICA	4	44	48	439	1.063	1.502
UNIDADE	UTI COVID			LEITOS CLÍNICOS COVID		
	OCUPADOS	LIVRES	TOTAL	OCUPADOS	LIVRES	TOTAL
REDE PÚBLICA	41	105	146	406	834	1.240

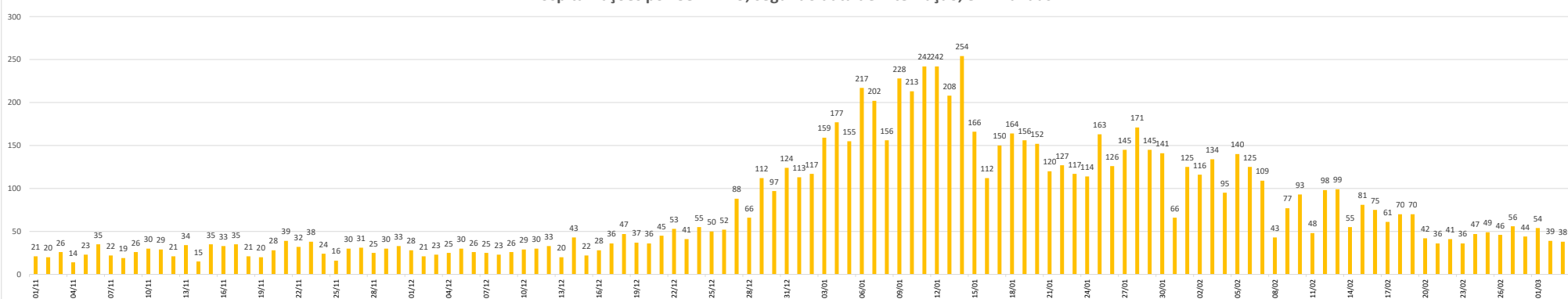
UNIDADE	TAXA DE OCUPAÇÃO NO INTERIOR DO AMAZONAS			
	UCI		LEITOS CLÍNICOS	
	GERAL	COVID-19	GERAL	COVID-19
REDE PÚBLICA	8,33%	28,08%	29,23%	32,74%

FONTE: Secretaria Estado de Saúde do AMAZONAS - SES/AM.

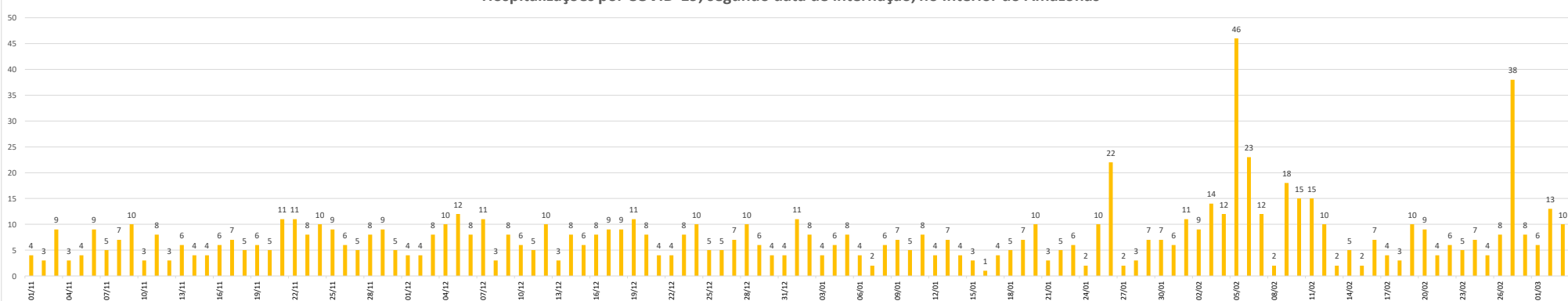
Hospitalizações por COVID-19, segundo data de internação, no Estado do Amazonas



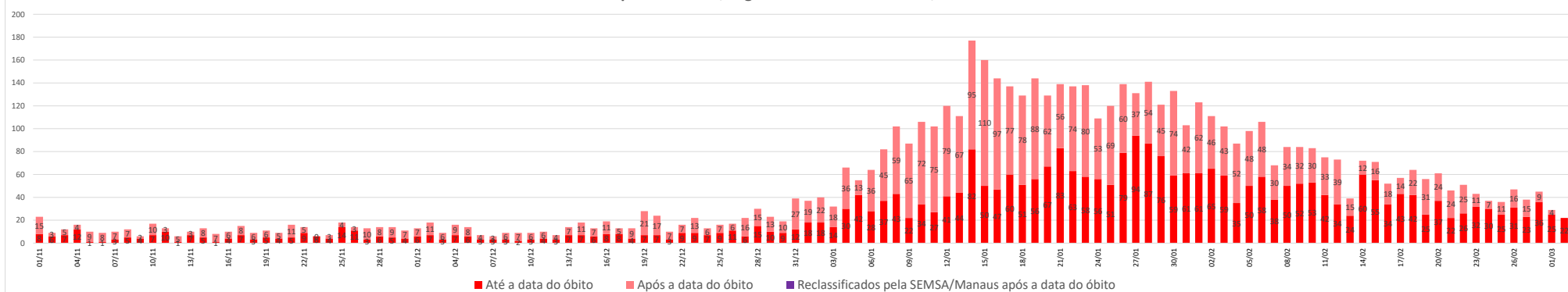
Hospitalizações por COVID-19, segundo data de internação, em Manaus



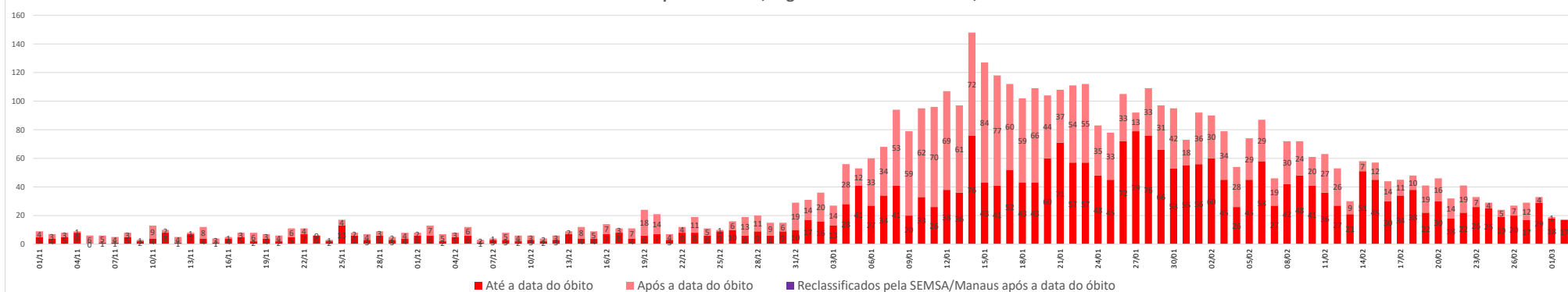
Hospitalizações por COVID-19, segundo data de internação, no Interior do Amazonas



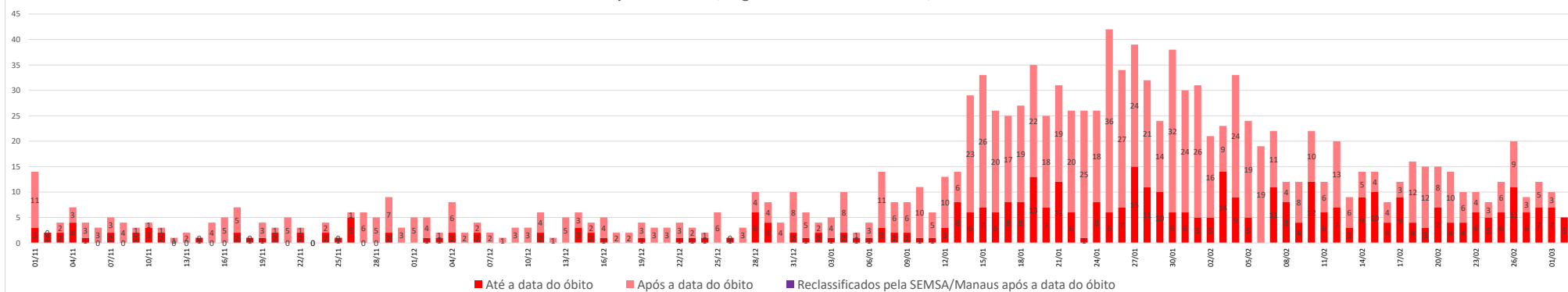
Óbitos confirmados por COVID-19, segundo data de ocorrência, no Estado do Amazonas



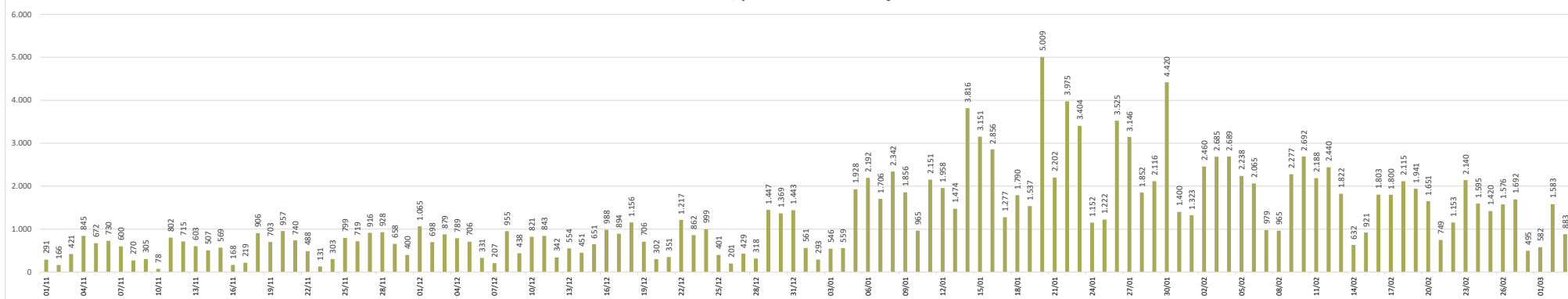
Óbitos confirmados por COVID-19, segundo data de ocorrência, em Manaus



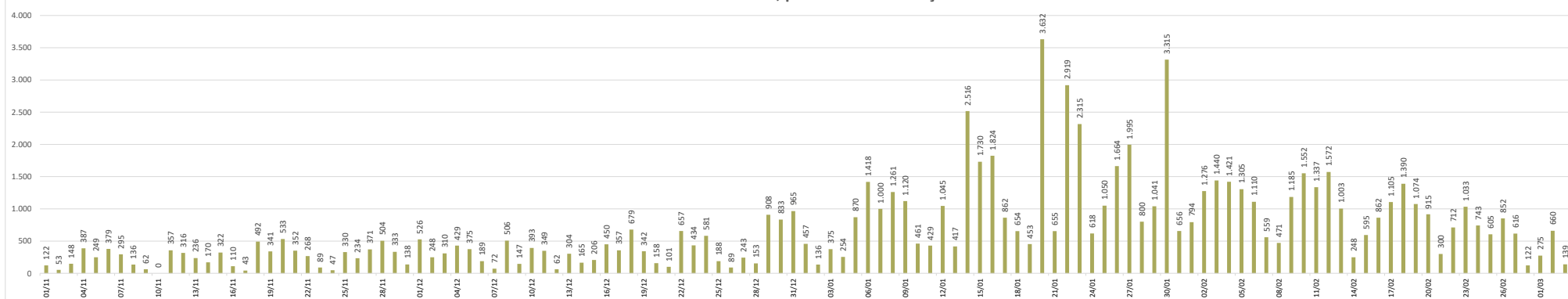
Óbitos confirmados por COVID-19, segundo data de ocorrência, no interior do Amazonas



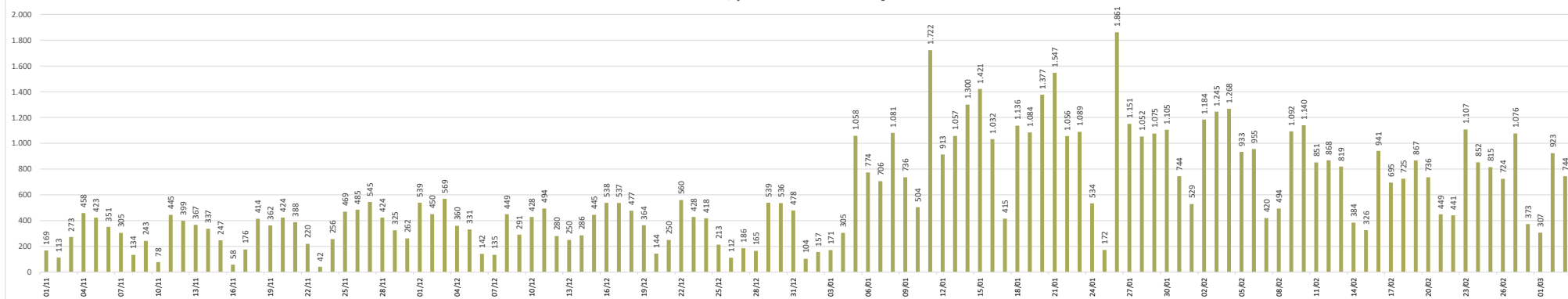
Casos confirmados de COVID-19, por data da notificação no Estado do Amazonas



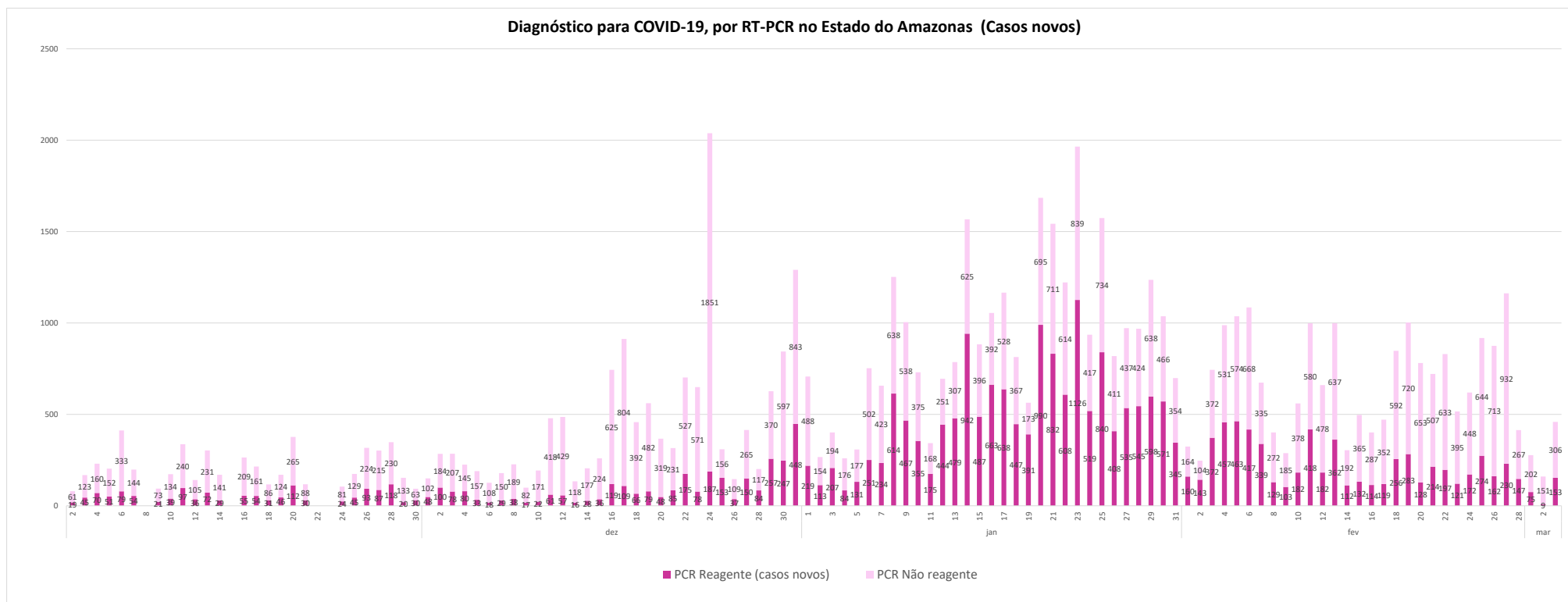
Casos confirmados de COVID-19, por data da notificação em Manaus



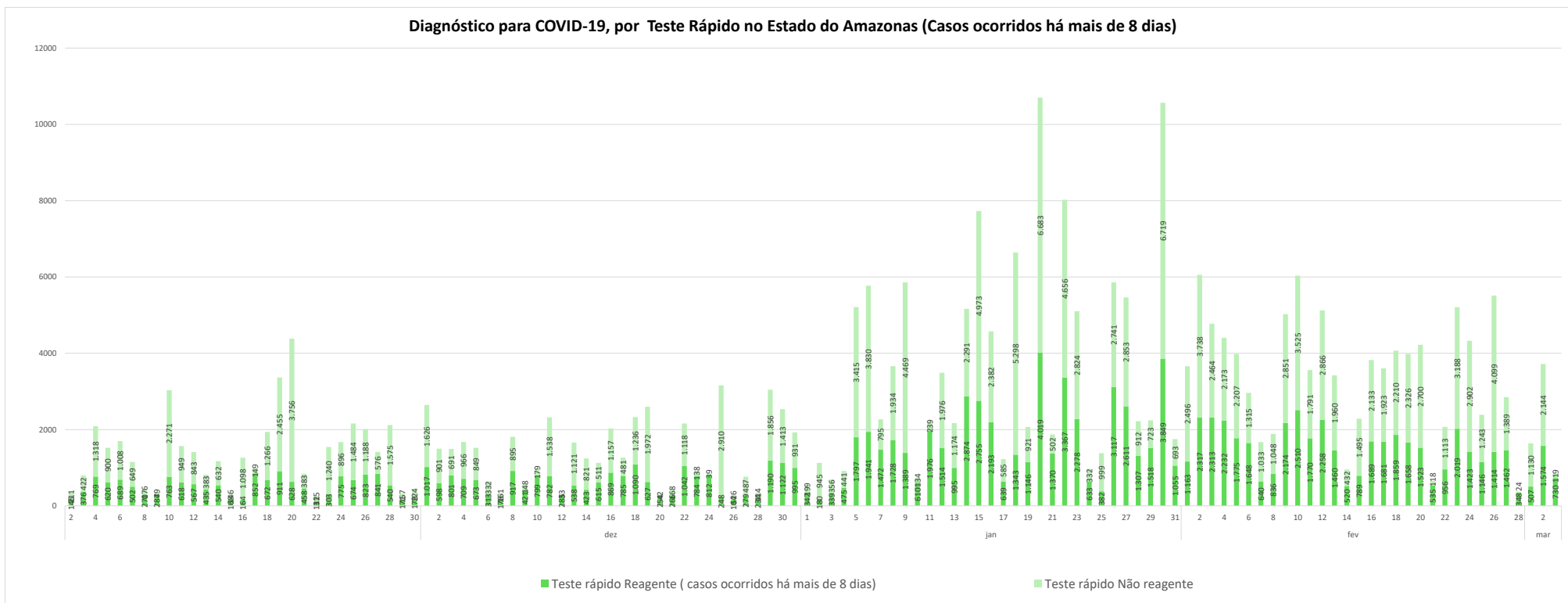
Casos confirmados de COVID-19, por data da notificação no Interior do Amazonas

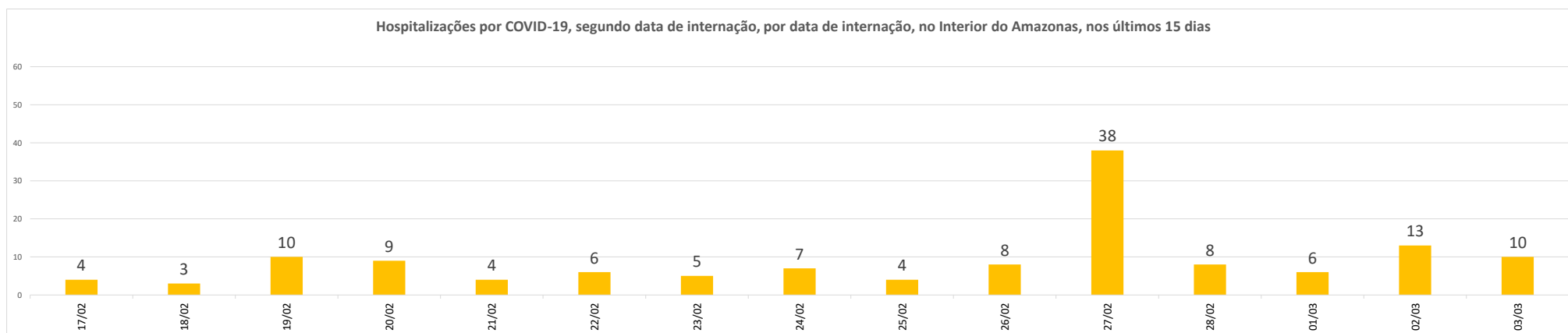
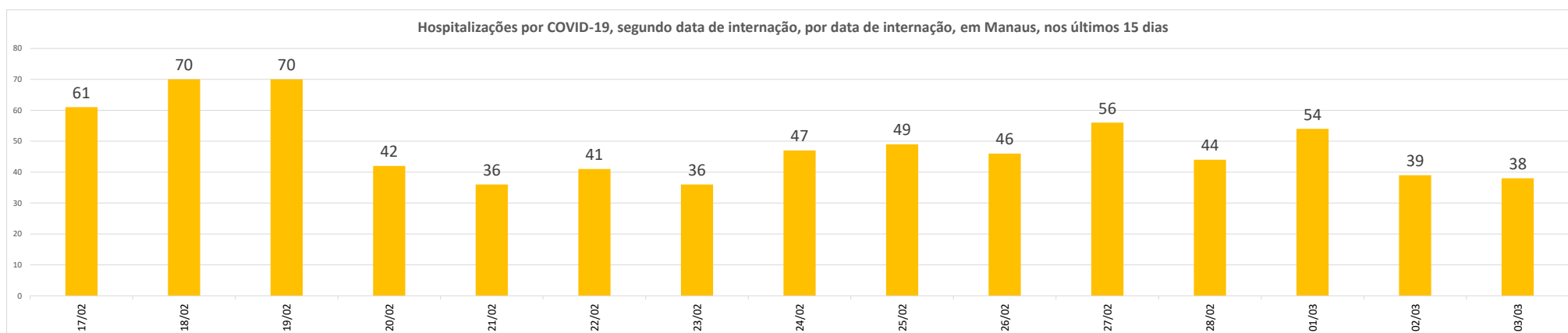
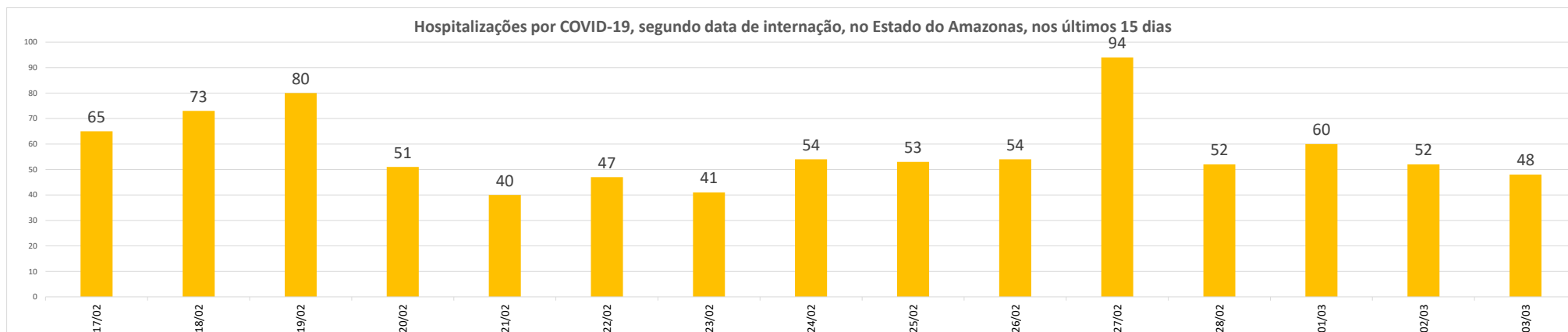


Diagnóstico para COVID-19, por RT-PCR no Estado do Amazonas (Casos novos)

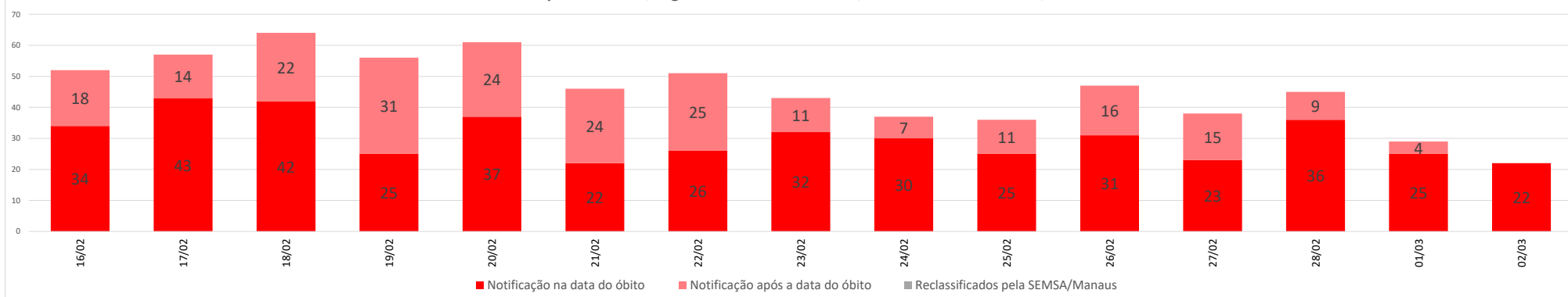


Diagnóstico para COVID-19, por Teste Rápido no Estado do Amazonas (Casos ocorridos há mais de 8 dias)

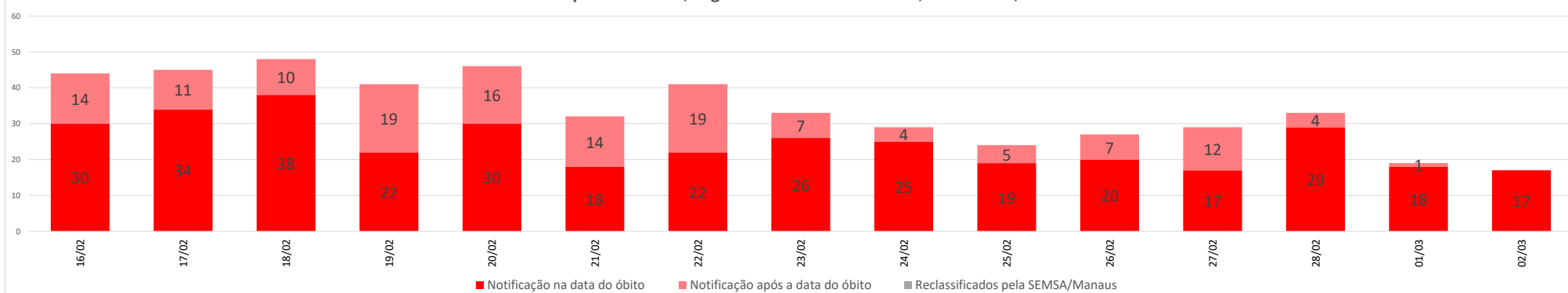




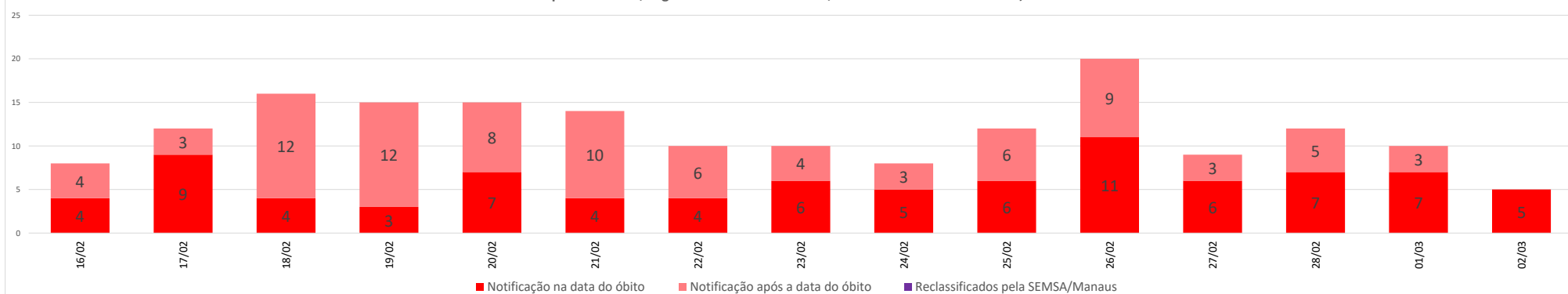
Óbitos confirmados por COVID-19, segundo data de ocorrência, no Estado do Amazonas, nos últimos 15 dias



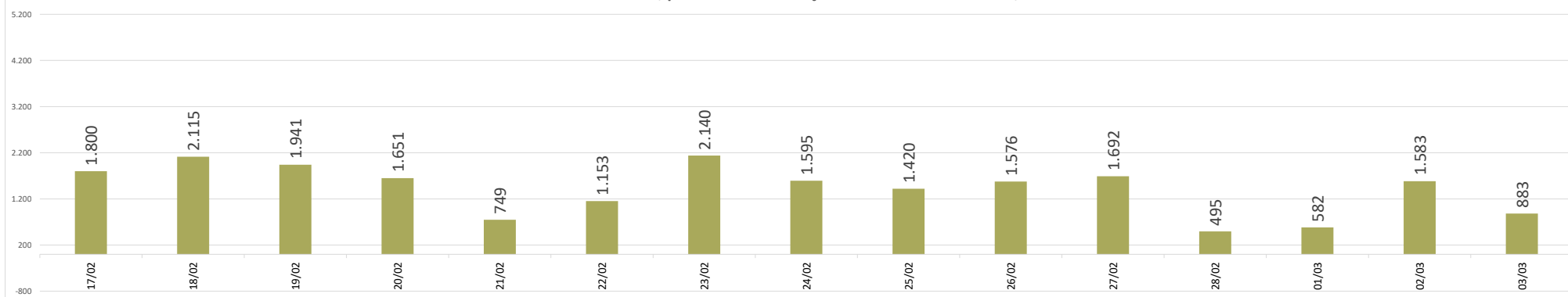
Óbitos confirmados por COVID-19, segundo data de ocorrência, em Manaus, nos últimos 15 dias



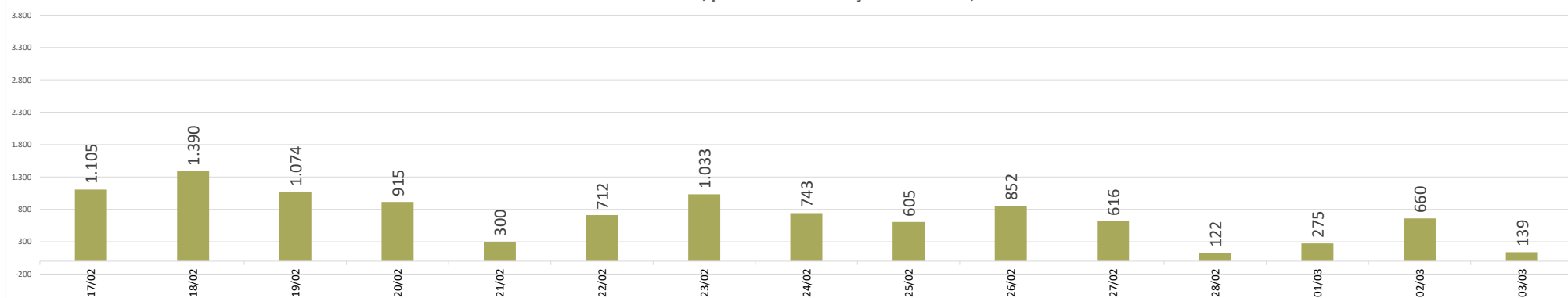
Óbitos confirmados por COVID-19, segundo data de ocorrência, no interior do Amazonas, nos últimos 15 dias



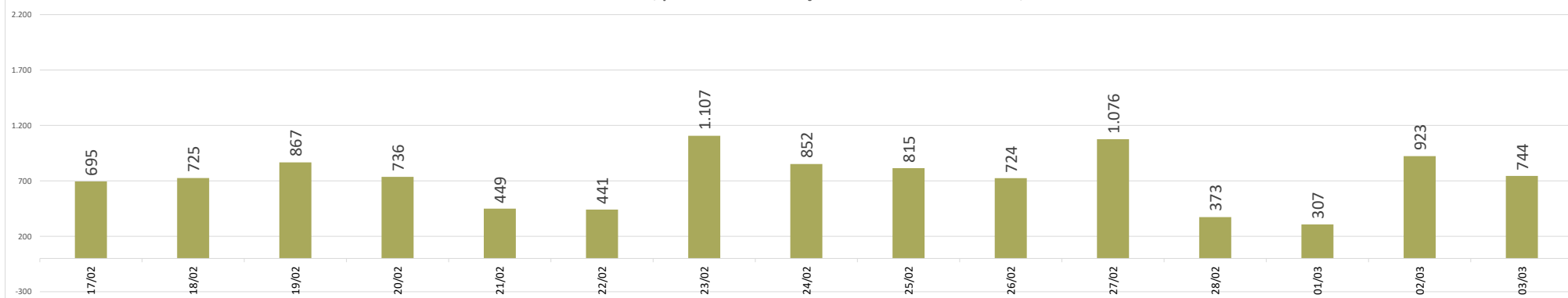
Casos confirmados de COVID-19, por data da notificação no Estado do Amazonas, nos últimos 15 dias

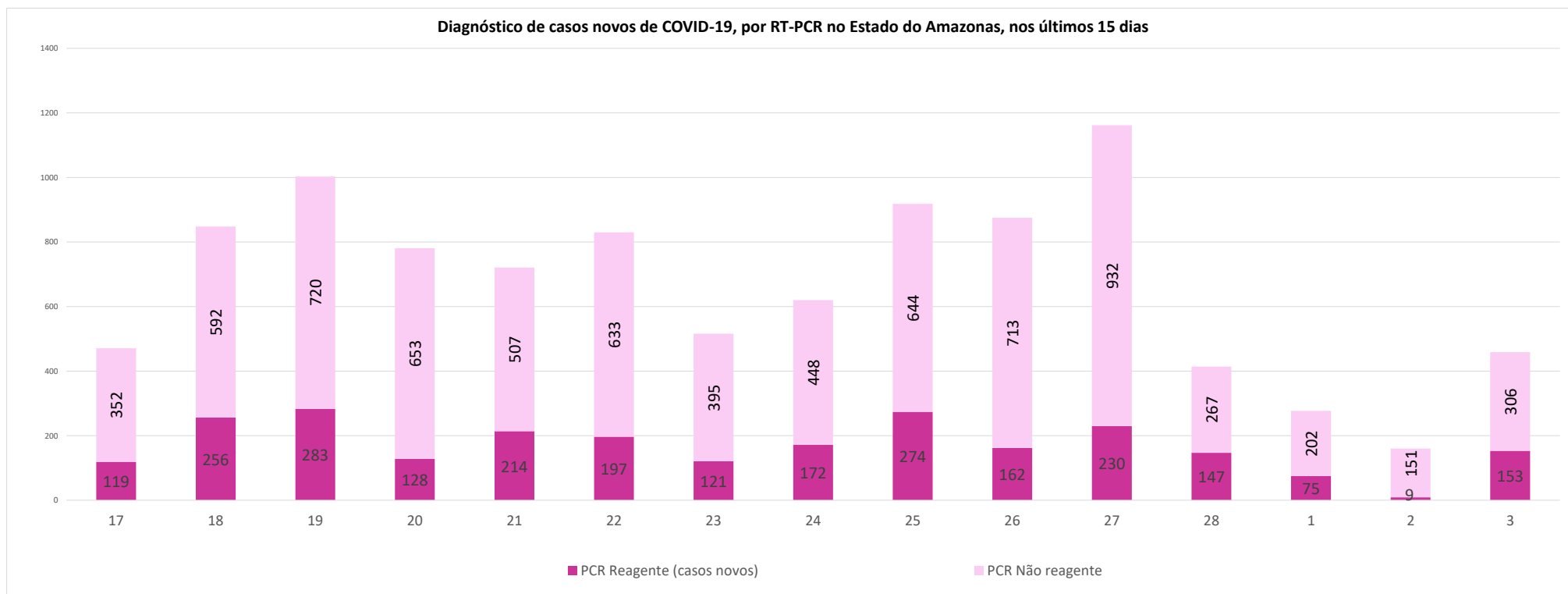


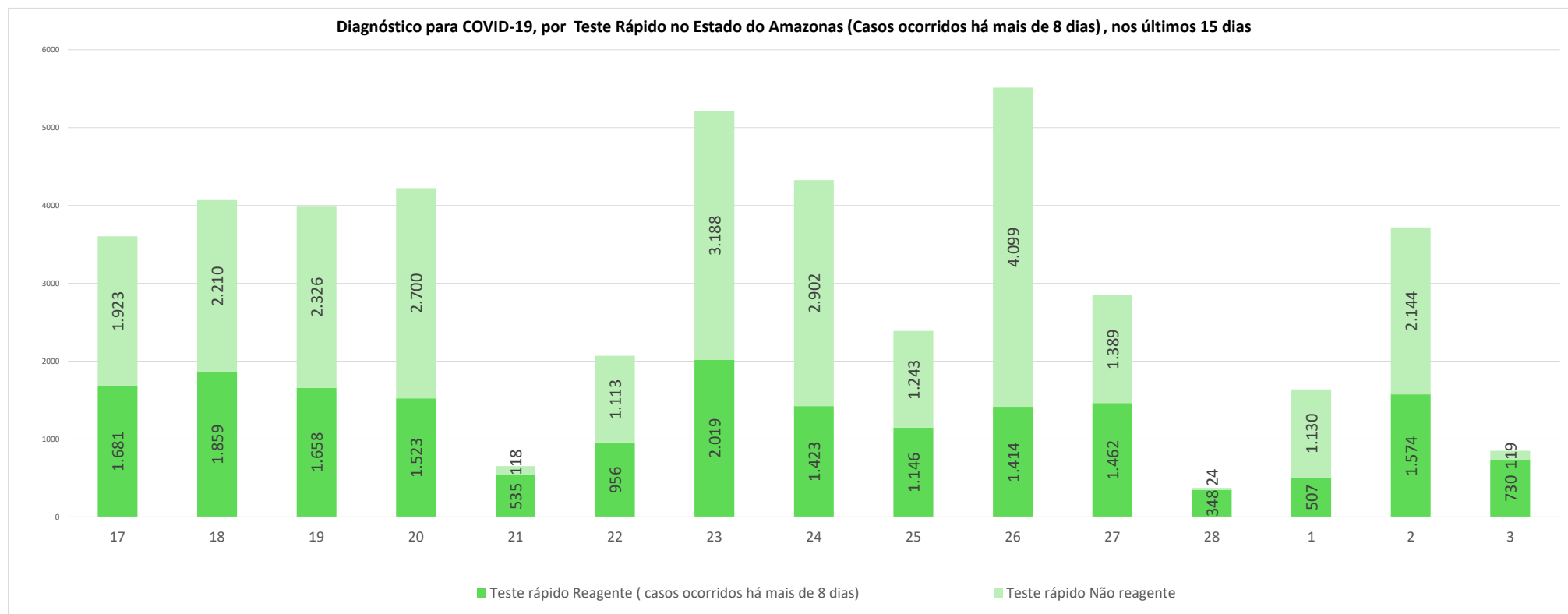
Casos confirmados de COVID-19, por data da notificação em Manaus, nos últimos 15 dias



Casos confirmados de COVID-19, por data da notificação no Interior do Amazonas, nos últimos 15 dias







NOTA:

- (1) – Casos em acompanhamento: Casos confirmados, após 14 dias de sintomas, que não evoluíram para óbito e os internados nos últimos 14 dias sem registro de alta ou óbito no SIVEP Gripe.
- (2) – Casos recuperados: Pacientes que tiveram confirmação diagnóstica e saíram do período de isolamento domiciliar ou internação hospitalar. Excluem-se deste cálculo pessoas em isolamento domiciliar, internados e óbitos. Do total de 318948 casos confirmados, 272039 são recuperados e 35822 casos em acompanhamento.
- (3) – Óbitos Reclassificados: Óbitos por SRAG não especificados que estavam em investigação e foram encerrados na data de publicações do Boletim com confirmação para o COVID-19, conforme os novos critérios do Ministério da Saúde. Dos 654 óbitos ocorridos nos meses de Abril e Maio em investigação pela SEMSA Manaus, 345 foram reclassificados até a data de hoje.
- (4) – Reforçando o compromisso com a transparência dos dados da COVID-19 no Estado do Amazonas, realizamos alterações no gráfico de óbitos com a finalidade de dar mais clareza aos dados divulgados pela FVS.
O gráfico óbitos por Covid-19 (págs. 3 e 7) mostra todos os óbitos por COVID-19 na data da ocorrência, classificando-os em: (i) vermelho: óbitos que ocorreram nas últimas 24h que já apresentavam confirmação para COVID-19; (ii) rosa: óbitos que estavam em investigação e que tiveram sua confirmação para COVID-19 após 24 h da ocorrência do óbito; (iii) roxo: óbitos que estavam com diagnóstico para SRAG não especificado e que tiveram sua confirmação para COVID-19 após reclassificados pela SEMSA Manaus.
A evolução temporal dos óbitos por data de ocorrência, encontra-se disponível também no painel de monitoramento de séries temporais no endereço eletrônico http://www.fvs.am.gov.br/indicadorSalaSituacao_view/69/2, bem como a base de dados individualizada de SRAG atualizada semanalmente.
- (5) Todos os dados divulgados neste boletim, referentes ao município de Manaus, são publicados no site covid-19.manaus.am.gov.br/monitoramento
- (6) – A partir dessa edição, visando compatibilizar os boletins da FVS com as informações publicadas pela SEMSA Manaus, o gráfico de óbitos terá a sua data finalizada no dia anterior, pois serão apresentados segundo a data de ocorrência.
- (7) - Como resultado da reorganização da rede estadual de assistência da Secretaria de Estado da Saúde (Ses-AM), o Boletim Diário Covid-19 da Fundação de Vigilância em Saúde do Amazonas (FVS-AM), passa apresentar as informações de taxa de ocupação geral de leitos com os números de internações com menos de 20 dias (pacientes na fase aguda da doença e em período de transmissão) e de internações superiores a 20 dias (pacientes em fase fora de período de transmissão da doença, mas que ainda necessitam de atendimento hospitalar).
Outra informação nova na edição, apontada pela SES-AM, é a separação de internações adultas e infantis, com a finalidade de apresentar com maior precisão a taxa de ocupação de acordo com o perfil de pacientes.**
- (8) – Do total de 62 municípios, os municípios em destaque na cor vermelha na tabela, não enviaram informações para atualização na edição do boletim de hoje.
- (9) – Aos sábados, domingos e feriados, o Laboratório Central de Saúde Pública do Amazonas - LACEN/FVS, manterá sistema de sobreaviso somente para processamento de exames de RT-PCR para Covid-19 nos casos de urgência. Assim, doravante, este boletim não mais apresentará tais resultados aos domingos.
- (10) – As secretarias municipais de saúde não funcionam aos finais de semana, portanto, os dados emitidos no boletim diário nos finais de semana são parciais e sujeito a alterações, que serão atualizadas no primeiro dia útil seguinte.
- (11) - O cabeçalho do boletim diário será colorido de acordo com a fase atual do Risco Epidemiológico da COVID-19 no estado do Amazonas. A fase atual em Manaus é Risco Alto (fase vermelha) e o interior está no risco Muito Alto (fase roxa).
- (12)-Nesta edição do boletim diário, o município de Manaus atualizou o número de casos notificados e confirmados com dados extraídos apenas do sistema SIVEP GRIPE (notificação de SRAG hospitalizado). A base de dados e-SUS Notifica (para casos não hospitalizados) apresentou instabilidade, não sendo possível extração de dados.**
- 13)-Nesta edição do boletim, o número de casos confirmados do Município de Manaquiri foi retificado, conforme solicitação do gestor local, em virtude de relato de dados duplicados do número de casos de Covid-19 informados pelo município.

Monitoramento de COVID-19 em indígenas no Amazonas

http://www.fvs.am.gov.br/indicadorSalaSituacao_view/63/2

Monitoramento do perfil epidemiológico da COVID-19 no Estado do Amazonas

http://www.fvs.am.gov.br/indicadorSalaSituacao_view/60/2

Monitoramento da realização de exames para identificação do Coronavírus

http://www.fvs.am.gov.br/indicadorSalaSituacao_view/62/2

Fonte:

As fontes de dados consultadas foram o Sistema de Informação da Vigilância Epidemiológica da Gripe (SIVEP-Gripe); Gerenciador de Ambiente Laboratorial (GAL); dados do e-SUS notifica; Formulário de Notificação Diária dos Municípios (Google Forms); RedCap Ministério da Saúde; RedCap da Fundação de Vigilância em Saúde do Amazonas; Secretaria Municipal de Limpeza Urbana (SEMULSP); Sistema de Informação sobre Mortalidade (SIM); Centro de Informações Estratégicas em Vigilância em Saúde do Amazonas (CIEVS/FVS-AM); Coordenação Estadual de Controle de Infecção em Serviços de Saúde (CECISS); Secretaria Especial de Saúde Indígena (SESAI/MS); Complexo Regulador /SISTER.

Dados atualizados em 3/3/2021 as 10:00

NOTA: ESTE BOLETIM É FECHADO DIARIAMENTE AS 10:00 AS INFORMAÇÕES PODEM DIVERGIR DAS INFORMAÇÕES DIVULGADAS POSTERIORMENTE PELOS MUNICÍPIOS

DADOS PRELIMINARES SUJEITOS A REVISÃO.

Av. Torquato Tapajós, 4010 - Colônia Santo Antônio
Fone: (92) 3182 - 8550 / 3182 - 8551
Manaus-AM-CEP 69093-018 / CNPJ: 07.141.411/0001-46
Site: www.fvs.am.gov.br
E-mail: dipre@fvs.am.gov.br

Fundação de
Vigilância em
Saúde do Amazonas

