

Municípios	Casos			Nº de óbitos	Incidência (casos/100.000)	Mortalidade (óbitos/100.000)	Letalidade
	Notificados	Confirmados (3)	% de participação por Município				
AMAZONAS	790.190	322.227	100%	11.229	7.774,63	270,93	3,48%
MANAUS	405.335	149.184	46,30%	7.970	6.834,64	365,13	5,34%
INTERIOR	384.855	173.043	53,70%	3.259	8.820,47	166,12	1,88%
01 Coari	23.500	9.038	2,80%	181	10.620,82	212,70	2,00%
02 Parintins	35.265	8.548	2,65%	287	7.480,33	251,15	3,36%
03 Iranduba	20.019	7.684	2,38%	121	15.910,22	250,54	1,57%
04 Tefé	7.766	7.285	2,26%	155	12.172,30	258,99	2,13%
05 Manacapuru	14.190	7.182	2,23%	272	7.375,46	279,33	3,79%
06 São Gabriel da Cachoeira	12.273	7.093	2,20%	94	15.567,11	206,30	1,33%
07 Humaitá	14.846	6.449	2,00%	116	11.708,42	210,60	1,80%
08 Itacoatiara	17.803	6.335	1,97%	254	6.251,42	250,65	4,01%
09 Caruaru	16.217	5.526	1,71%	38	19.530,64	134,30	0,69%
10 Presidente Figueiredo	14.179	5.372	1,67%	88	14.807,46	242,56	1,64%
11 Lábrea	5.567	5.159	1,60%	63	11.198,42	136,75	1,22%
12 Rio Preto da Eva	9.272	4.069	1,26%	58	12.202,00	173,93	1,43%
13 Careiro	7.879	4.060	1,26%	76	10.721,17	200,69	1,87%
14 Barcelos	8.204	3.941	1,22%	51	14.329,87	185,44	1,29%
15 Ipixuna	7.374	3.785	1,17%	16	12.748,83	53,89	0,42%
16 São Paulo de Olivença	7.253	3.632	1,13%	54	9.241,97	137,41	1,49%
17 Eirunepé	7.002	3.456	1,07%	20	9.797,86	56,70	0,58%
18 Maués	9.119	3.374	1,05%	83	5.279,71	129,88	2,46%
19 Tabatinga	5.051	3.041	0,94%	113	4.618,49	171,62	3,72%
20 Itapiranga	5.325	2.734	0,85%	26	29.886,31	284,22	0,95%
21 Santa Isabel do Rio Negro	3.684	2.648	0,82%	40	10.526,32	159,01	1,51%
22 Manicoré	6.638	2.499	0,78%	56	4.482,43	100,45	2,24%
23 Autazes	5.751	2.471	0,77%	80	6.245,42	202,20	3,24%
24 Atalaia do Norte	4.409	2.406	0,75%	7	12.077,71	35,14	0,29%
25 Pauini	6.856	2.399	0,74%	17	12.349,43	87,51	0,71%
26 Benjamin Constant	4.997	2.373	0,74%	64	5.520,66	148,89	2,70%
27 Alvarães	3.749	2.357	0,73%	32	14.693,60	199,49	1,36%
28 Boca do Acre	4.748	2.276	0,71%	21	6.634,02	61,21	0,92%
29 Nova Olinda do Norte	6.047	2.244	0,70%	55	6.003,53	147,15	2,45%
30 Urucurituba	3.875	2.198	0,68%	27	9.529,59	117,06	1,23%
31 Barreirinha	3.713	2.044	0,63%	51	6.379,33	159,17	2,50%
32 Novo Airão	4.740	1.976	0,61%	28	10.157,29	143,93	1,42%
33 Beruri	2.875	1.905	0,59%	30	9.680,37	152,45	1,57%
34 Marã	3.127	1.815	0,56%	12	9.959,39	65,85	0,66%
35 Uruará	2.557	1.780	0,55%	46	10.949,80	282,97	2,58%
36 Anori	6.750	1.747	0,54%	29	8.315,09	138,03	1,66%
37 Amaturá	3.190	1.695	0,53%	15	14.693,13	130,03	0,88%
38 Tapauá	3.761	1.670	0,52%	19	9.734,20	110,75	1,14%
39 Uarini	1.990	1.573	0,49%	22	11.617,43	162,48	1,40%
40 Santo Antônio do Itá	2.264	1.554	0,48%	35	7.193,78	162,02	2,25%
41 Nhamundá	2.596	1.517	0,47%	30	7.164,79	141,69	1,98%
42 Anamá	5.015	1.512	0,47%	4	11.106,21	29,38	0,26%
43 Borba	3.523	1.423	0,44%	43	3.457,16	104,47	3,02%
44 Envira	3.803	1.388	0,43%	2	6.928,57	9,98	0,14%
45 Novo Aripuanã	3.224	1.368	0,42%	24	5.334,58	93,59	1,75%
46 São Sebastião do Uatumã	1.350	1.331	0,41%	17	9.493,58	121,26	1,28%
47 Manaquiri	2.189	1.321	0,41%	40	4.114,62	124,59	3,03%
48 Codajás	3.044	1.304	0,40%	18	4.553,55	62,86	1,38%
49 Fonte Boa	2.191	1.301	0,40%	29	7.388,27	164,69	2,23%
50 Jutai	2.641	1.264	0,39%	32	8.828,67	223,51	2,53%
51 Guajará	2.433	1.254	0,39%	20	7.518,89	119,92	1,59%
52 Silves	2.027	1.210	0,38%	21	13.193,76	228,98	1,74%
53 Tonantins	2.053	1.103	0,34%	32	5.881,10	170,62	2,90%
54 Canutama	1.558	1.021	0,32%	8	6.532,73	51,19	0,78%
55 Apuí	2.196	889	0,28%	17	4.045,87	77,37	1,91%
56 Juruá	2.278	839	0,26%	13	5.702,83	88,36	1,55%
57 Careiro da Várzea	2.432	800	0,25%	12	2.646,82	39,70	1,50%
58 Boa Vista do Ramos	1.447	798	0,25%	11	4.154,74	57,27	1,38%
59 Japurá	1.368	761	0,24%	7	27.622,50	254,08	0,92%
60 Itamarati	1.950	707	0,22%	8	9.005,22	101,90	1,13%
61 Caapiranga	1.712	539	0,17%	19	4.120,48	145,25	3,53%

FONTE: Casos confirmados: Secretarias Municipais de Saúde / Óbitos: Serviços de Saúde de Ocorrência no Óbito

LEGENDA: Os 3 Municípios que estão em destaque na cor vermelha, são os que não disponibilizaram informações para atualização do Boletim.

CASOS NOVOS CONFIRMADOS	2.355
CASOS NOVOS RECUPERADOS	2.146
ÓBITOS CONFIRMADOS EM 04/03/2021	24
LETALIDADE	3,48%

CASOS NOVOS CONFIRMADOS								
RT-PCR		T. RÁPIDO (anticorpos)		T. RÁPIDO (antígeno)		Clín. Epidemiológico		TOTAL
CAPITAL	INTERIOR	CAPITAL	INTERIOR	CAPITAL	INTERIOR	CAPITAL	INTERIOR	
95	11	1.463	698	14	60	0	14	2.355

ÓBITOS CONFIRMADOS						Reclassificados pela SEMSA/Manaus, referente aos meses Abril e Maio/2020 (4)	TOTAL
Óbitos confirmados após a data da ocorrência por critério Clínico; Imagem; Clínico Epidemiológico ou Laboratorial		Ocorridos em 4/3/2021					
Capital	Interior	Capital	Interior				
21	12	16	8			345	11.229
33		24					

NÚMERO DE SEPULTAMENTOS EM MANAUS EM 4/3/2021	
Número TOTAL de sepultamentos por dia COVID-19	14

FONTE: (SEMULSP)/http://www.manaus.am.gov.br/noticia/quinta-feira-4-3/

Boletim Epidemiológico - SESAI/MS							
Doença por Coronavírus (COVID-19) em populações indígenas aldeados							
DSEI	Suspeitos	Confirmados	Descartados	Infectados (atual)	Cura Clínica	Óbitos	
Alto Rio Negro	34	2.226	881	144	2.058	22	
Alto Rio Solimões	0	2.142	1.139	15	2.072	47	
Manaus	44	1.119	2.108	168	923	15	
Médio Rio Purus	0	517	37	0	512	5	
Médio Rio Solimões	6	765	961	22	730	11	
Parintins	45	596	898	11	570	12	
Vale do Javari	0	822	365	0	818	2	
TOTAL	129	8.187	6.389	360	7.683	114	

Fonte: Fichas de notificação e resultados laboratoriais, atualizado em 04/03/2021.

CASO SUSPEITO: caso que saiu da aldeia e retornou nos últimos 14 dias (de local com transmissão local ou comunitária) e que apresente sinais/sintomas respiratórios. Ou caso que não saiu da aldeia e que teve contato próximo com caso suspeito ou confirmado de COVID-19 nos últimos 14 dias e que apresente sinais/sintomas respiratórios.

CASO CONFIRMADO: caso com resultado positivo em RT-PCR em tempo real, pelo protocolo Charité, e/ou Teste Rápido.

INFECTADO ATUAL: Caso confirmado para COVID-19, com infecção ativa, que ainda não completou 14 dias em isolamento domiciliar, a contar da data de início dos sintomas, ou, em caso de internação hospitalar, que ainda não recebeu alta médica.

CASO DESCARTADO: Caso que se enquadre na definição de suspeito E apresente resultado laboratorial negativo para SARS-CoV2 OU confirmação laboratorial para outro agente etiológico.

CASO CURADO: Casos em isolamento domiciliar: casos confirmados que passaram por 14 dias em isolamento domiciliar, a contar da data de início dos sintomas E que estão assintomáticos. Casos em internação hospitalar: diante da avaliação médica.suspeito elaborada pelo MS.* Após a qualificação das informações com os respectivos DSEI alguns casos suspeitos que não se enquadram na definição de casos foram excluídos.

REDE	PACIENTES INTERNADOS POR SRAG EM MANAUS EM 05/03/2021						
	CONFIRMADOS POR COVID-19						
	UTI COVID-19			LEITO CLÍNICO COVID-19			SALA VERMELHA
	TOTAL	Até 20 dias	Acima de 20 dias	TOTAL	Até 20 dias	Acima de 20 dias	
REDE PÚBLICA	317	230	87	407	275	132	20
Adulto (total)	305	218	87	389	257	132	20
Geral	294	209	85	373	242	131	19
Gestante	8	8	0	10	10	0	0
Oncológico	1	1	0	3	3	0	1
Cardíaco	2	0	2	3	2	1	0
SPA's e UPA's	0	0	0	5	5	0	0
Forças Armadas	6	6	0	10	10	0	0
Infantil	6	6	0	3	3	0	0
REDE PRIVADA	118	100	18	109	97	12	0
SUBTOTAL CONFIRMADOS	435	330	105	516	372	144	20
TOTAL CONFIRMADOS	971						
REDE	SUSPEITOS						
	UTI COVID-19			LEITO CLÍNICO COVID-19			SALA VERMELHA
	TOTAL	Até 20 dias	Acima de 20 dias	TOTAL	Até 20 dias	Acima de 20 dias	
	REDE PÚBLICA	21	21	0	95	95	0
Adulto (total)	21	21	0	88	88	0	20
Geral	17	17	0	86	86	0	18
Gestante	0	0	0	0	0	0	2
Oncológico	4	4	0	0	0	0	0
Cardíaco	0	0	0	2	2	0	0
SPA's e UPA's	0	0	0	5	5	0	0
Forças Armadas	0	0	0	1	1	0	0
Infantil	0	0	0	1	1	0	0
REDE PRIVADA	5	5	0	21	21	0	3
SUBTOTAL SUSPEITOS	26	26	0	116	116	0	23
TOTAL SUSPEITOS	165						
TOTAL GERAL	1.136						

FONTE: Secretaria Estado de Saúde do AMAZONAS - SES/AM.

PACIENTES INTERNADOS POR SRAG EM INTERIOR DO AMAZONAS EM 5/3/2021		
REDE	INTERNADOS POR COVID-19	
	UCI COVID-19	LEITO CLÍNICO COVID-19
	REDE PÚBLICA	35
TOTAL GERAL	389	

FONTE: Secretaria Estado de Saúde do AMAZONAS - SES/AM.

PACIENTES AGUARDANDO TRANSFERÊNCIA PARA REDE HOSPITALAR COVID					
Nº Paciente	Público		Privado		UTI
	LEITO CLÍNICO	UTI	LEITO CLÍNICO	UTI	
Manaus	19	9	3	2	5
Interior	34	18	0	0	16
TOTAL	53	48	3	2	21

FONTE: Secretaria Estado de Saúde do AMAZONAS - SES/AM.

UNIDADE	CAPACIDADE INSTALADA DA REDE ASSISTENCIAL DE SAÚDE EM MANAUS								
	UTI GERAL			LEITOS CLÍNICOS GERAL			SALA VERMELHA GERAL		
	OCUPADOS	LIVRES	TOTAL	OCUPADOS	LIVRES	TOTAL	OCUPADOS	LIVRES	TOTAL
REDE PÚBLICA	136	51	187	1.062	386	1.448	99	26	125
Adulto (total)	108	23	131	902	136	1.038	95	4	99
Geral	28	8	36	399	19	418	93	2	95
Gestante	58	7	65	431	107	538	2	0	2
Oncológico	7	0	7	59	0	59	0	0	0
Cardíaco	15	8	23	13	10	23	0	2	2
SPA's e UPA's	0	0	0	36	65	101	4	13	17
Forças Armadas	0	0	0	6	22	28	0	1	1
Infantil	28	28	56	118	163	281	0	8	8
REDE PRIVADA	57	36	93	292	127	419	0	8	8
TOTAL	193	87	280	1.354	513	1.867	99	34	133

UNIDADE	UTI COVID			LEITOS CLÍNICOS COVID			SALA VERMELHA COVID		
	OCUPADOS	LIVRES	TOTAL	OCUPADOS	LIVRES	TOTAL	OCUPADOS	LIVRES	TOTAL
	REDE PÚBLICA	338	59	397	502	532	1.034	40	42
Adulto (total)	326	56	382	477	487	856	40	40	65
Geral	311	44	355	459	274	733	37	20	57
Gestante	8	2	10	10	76	86	2	1	3
Oncológico	5	1	6	3	7	10	1	4	5
Cardíaco	2	9	11	5	22	27	0	0	0
SPA's e UPA's	0	0	0	10	108	118	0	15	15
Forças Armadas	6	0	6	11	31	42	0	1	1
Infantil	6	3	9	4	14	18	0	1	1
REDE PRIVADA	123	29	152	130	54	184	3	2	5
TOTAL	461	88	549	632	586	1.218	43	44	87

UNIDADE	TAXA DE OCUPAÇÃO EM MANAUS					
	UTI		LEITOS CLÍNICOS		SALA VERMELHA	
	GERAL	COVID-19	GERAL	COVID-19	GERAL	COVID-19
REDE PÚBLICA	72,73%	85,14%	73,34%	48,55%	79,20%	48,78%
Adulto (total)	82,44%	85,34%	86,90%	55,72%	95,96%	61,54%
Geral	77,78%	87,61%	95,45%	62,62%	97,89%	64,91%
Gestante	89,23%	80,00%	80,11%	11,63%	100,00%	66,67%
Oncológico	100,00%	83,33%	100,00%	30,00%	0,00%	20,00%
Cardíaco	65,22%	18,18%	56,52%	18,52%	0,00%	0,00%
SPA's e UPA's	0,00%	0,00%	35,64%	8,47%	23,53%	0,00%
Forças Armadas	0,00%	100,00%	21,43%	26,19%	0,00%	0,00%
Infantil	50,00%	66,67%	41,99%	22,22%	0,00%	0,00%
REDE PRIVADA	61,29%	80,92%	69,69%	70,65%	0,00%	60,00%
TOTAL	68,93%	83,97%	72,52%	51,89%	74,44%	49,43%

FONTE: Secretaria Estado de Saúde do AMAZONAS - SES/AM.

CAPACIDADE INSTALADA DA REDE ASSISTENCIAL DE SAÚDE NO INTERIOR DO AMAZONAS						
UNIDADE	UCI GERAL			LEITOS CLÍNICOS GERAL		
	OCUPADOS	LIVRES	TOTAL	OCUPADOS	LIVRES	TOTAL
REDE PÚBLICA	6	42	48	481	1.021	1.502
UNIDADE	UCI COVID			LEITOS CLÍNICOS COVID		
	OCUPADOS	LIVRES	TOTAL	OCUPADOS	LIVRES	TOTAL
REDE PÚBLICA	35	111	146	354	886	1.240

UNIDADE	TAXA DE OCUPAÇÃO NO INTERIOR DO AMAZONAS			
	UCI		LEITOS CLÍNICOS	
	GERAL	COVID-19	GERAL	COVID-19
REDE PÚBLICA	12,50%	23,97%	32,02%	28,55%

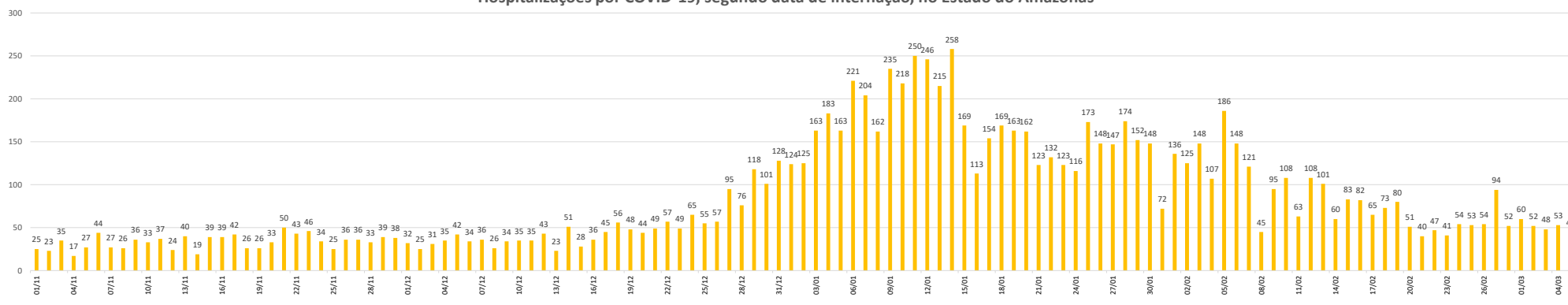
FONTE: Secretaria Estado de Saúde do AMAZONAS - SES/AM.

MANAUS

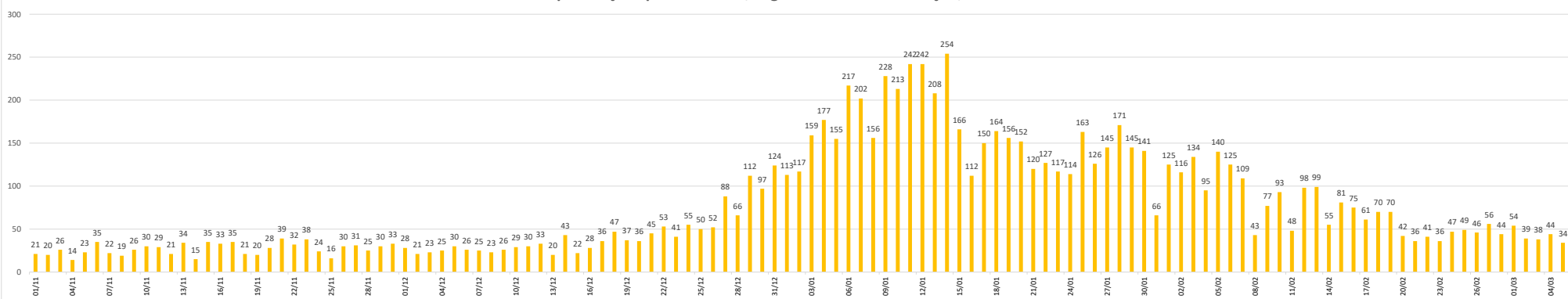
INTERIOR

AMAZONAS

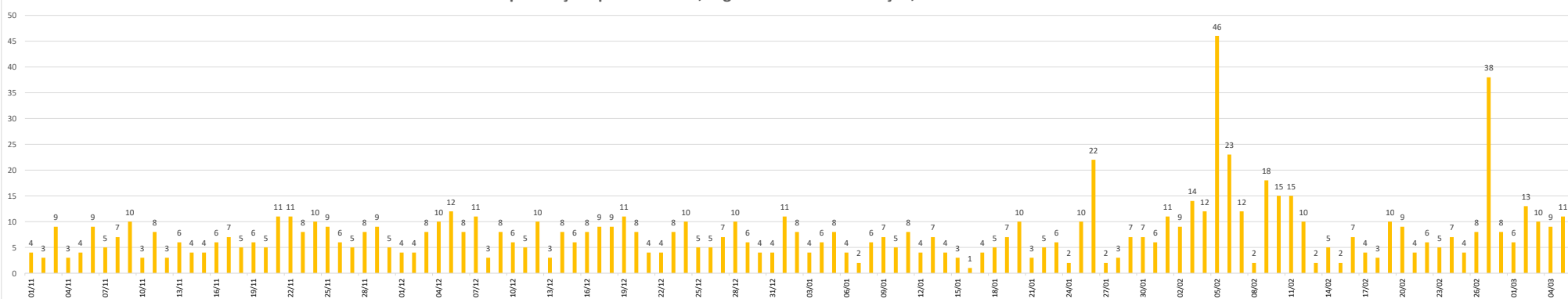
Hospitalizações por COVID-19, segundo data de internação, no Estado do Amazonas



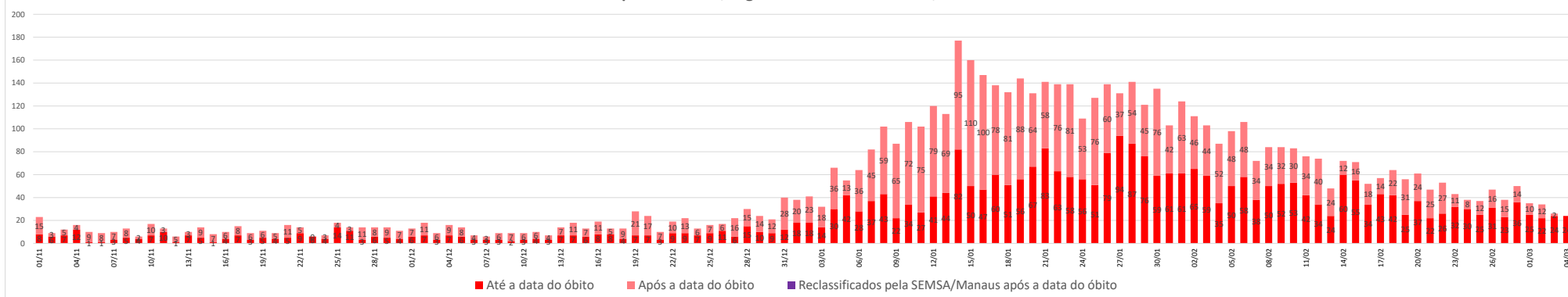
Hospitalizações por COVID-19, segundo data de internação, em Manaus



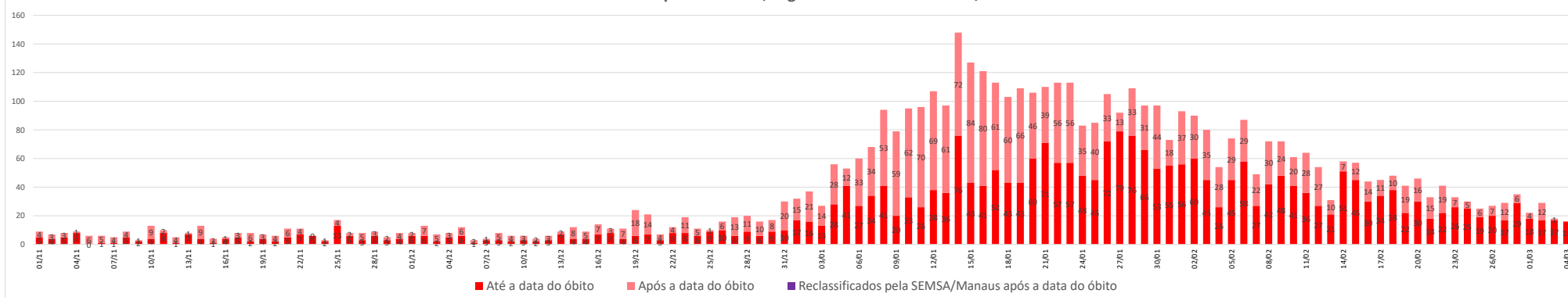
Hospitalizações por COVID-19, segundo data de internação, no Interior do Amazonas



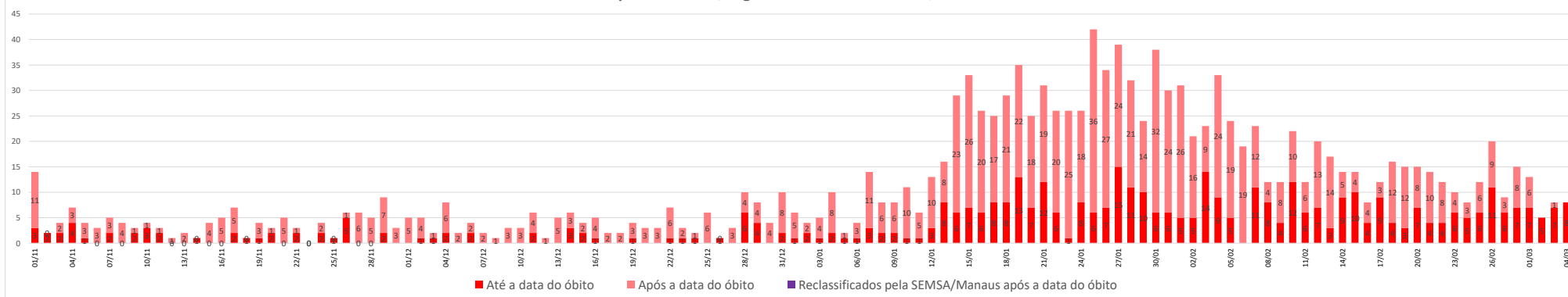
Óbitos confirmados por COVID-19, segundo data de ocorrência, no Estado do Amazonas



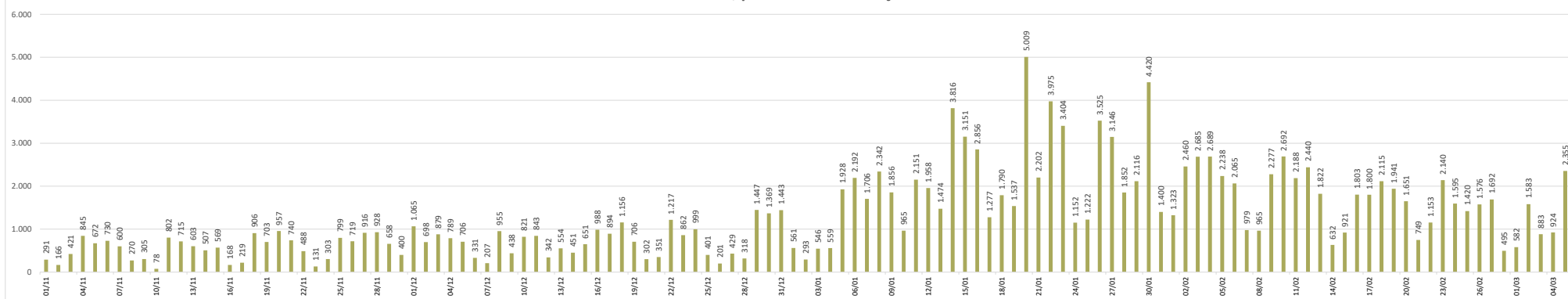
Óbitos confirmados por COVID-19, segundo data de ocorrência, em Manaus



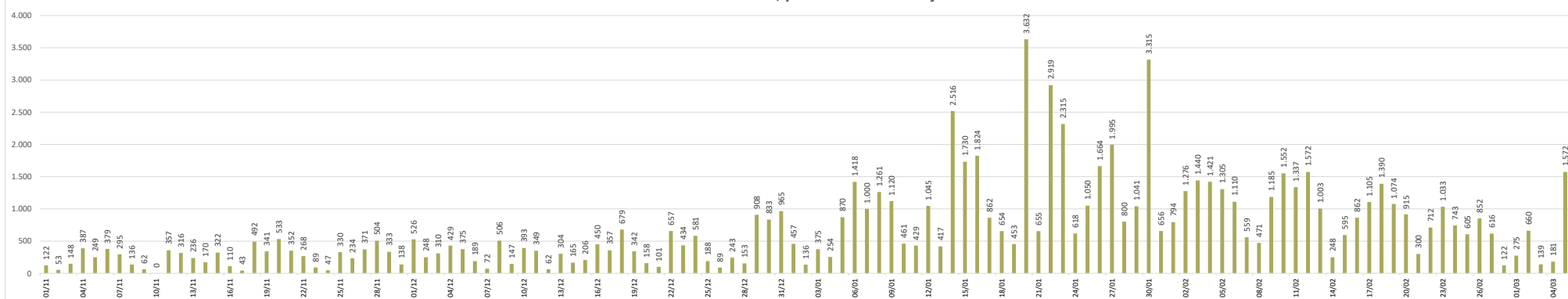
Óbitos confirmados por COVID-19, segundo data de ocorrência, no interior do Amazonas



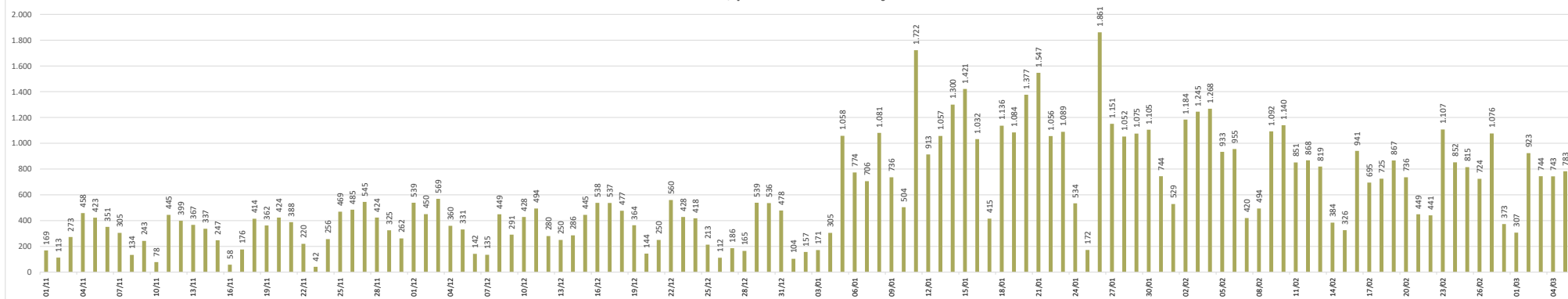
Casos confirmados de COVID-19, por data da notificação no Estado do Amazonas



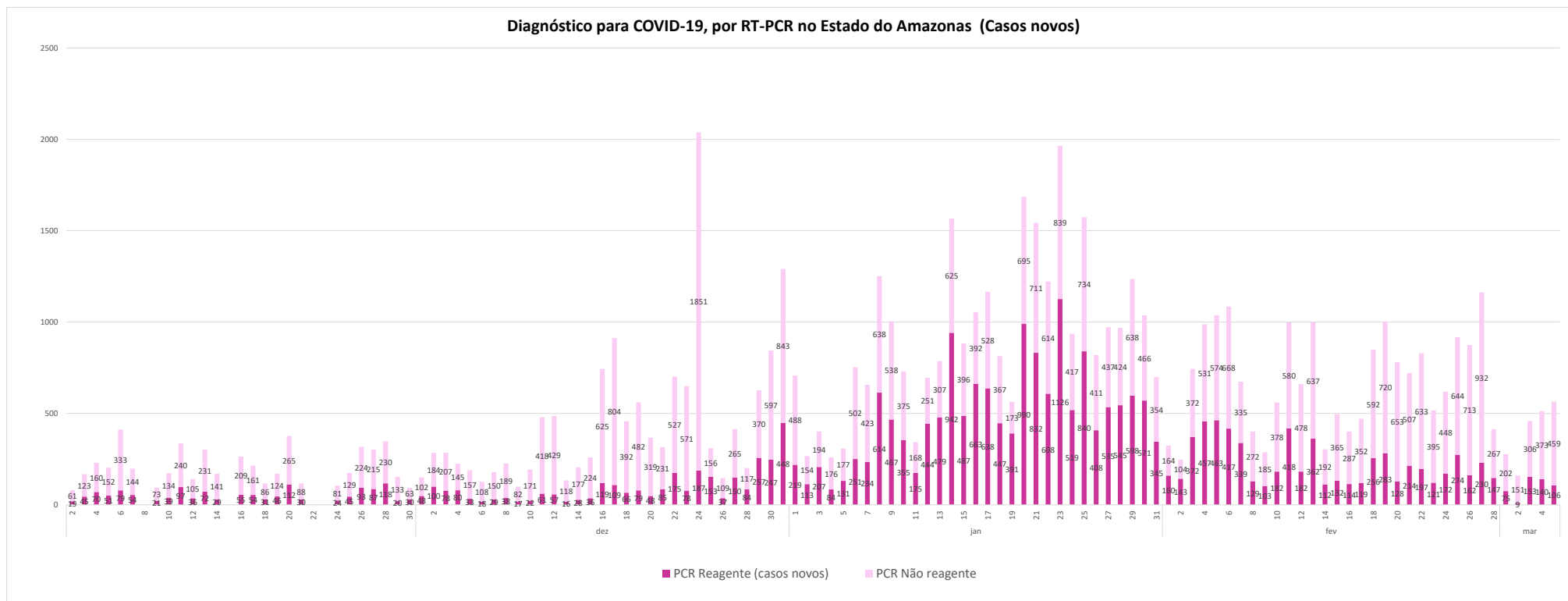
Casos confirmados de COVID-19, por data da notificação em Manaus



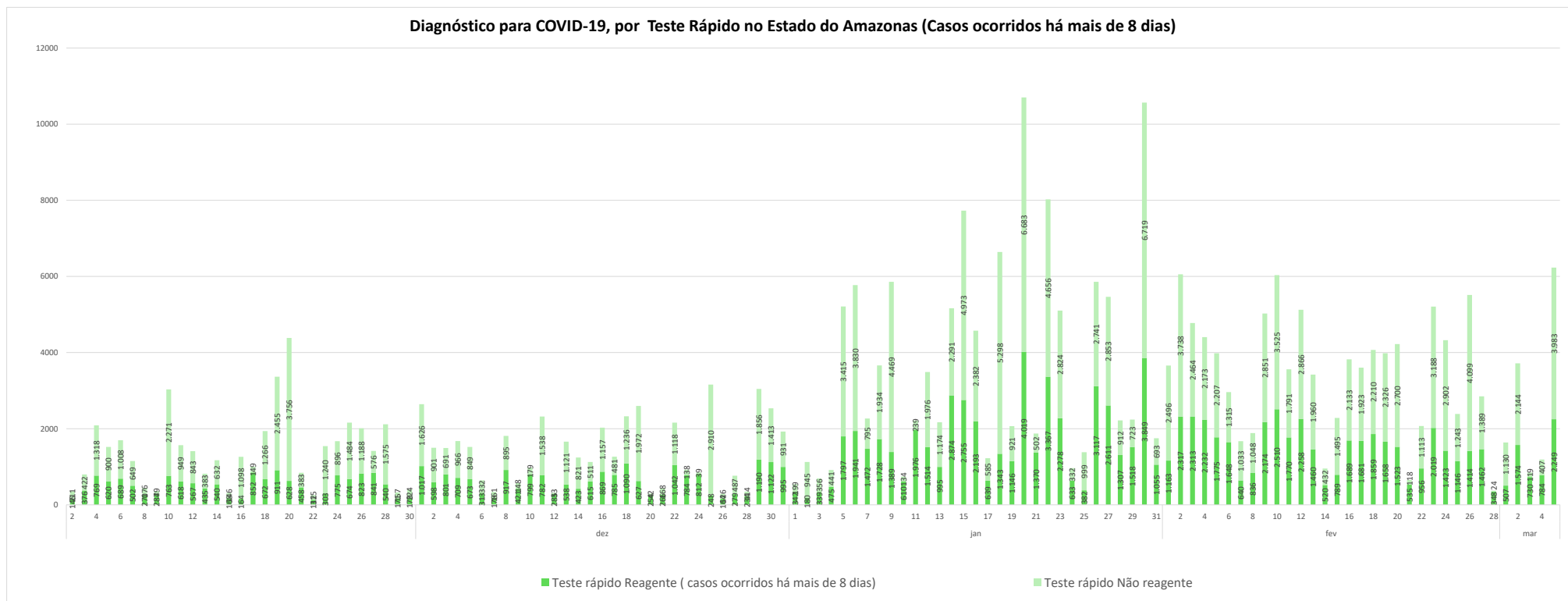
Casos confirmados de COVID-19, por data da notificação no Interior do Amazonas

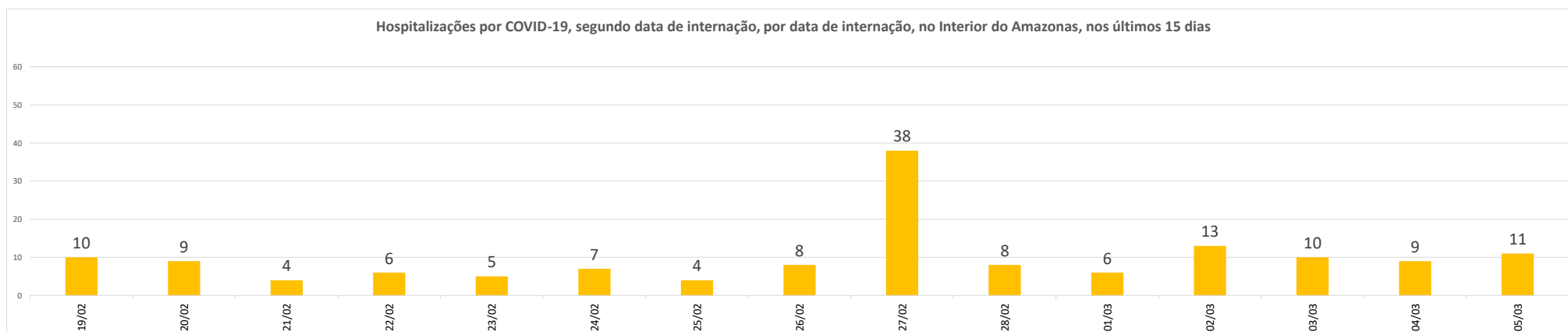
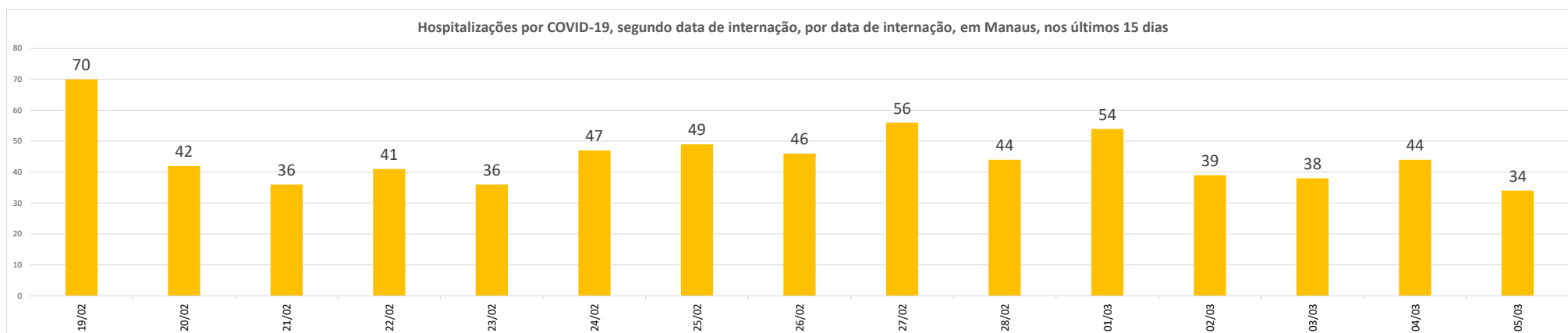
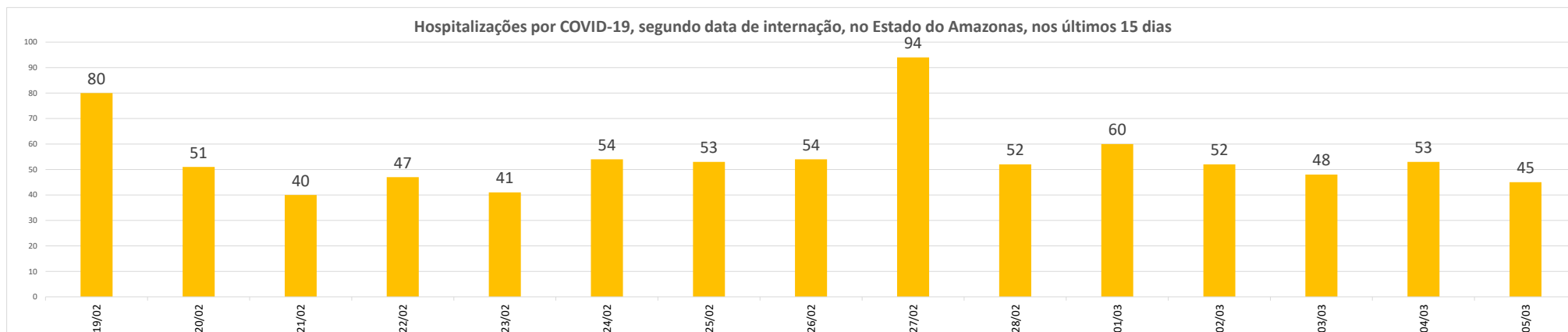


Diagnóstico para COVID-19, por RT-PCR no Estado do Amazonas (Casos novos)

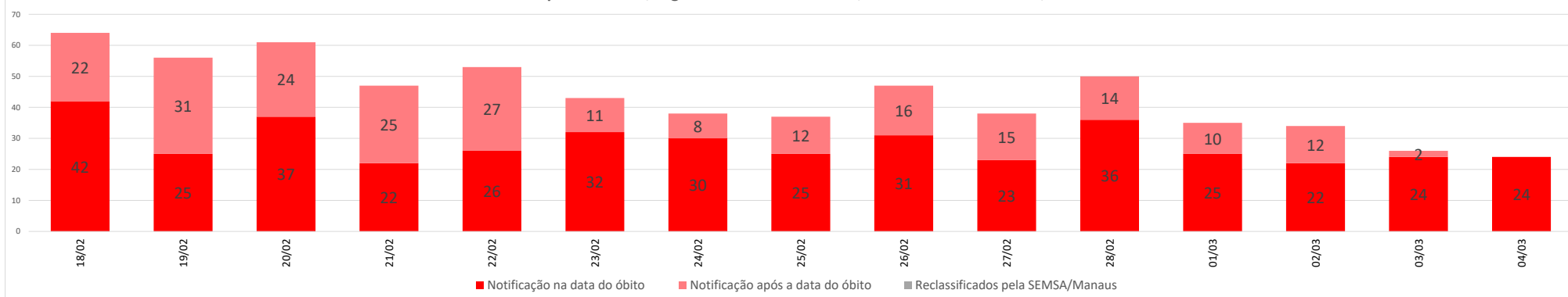


Diagnóstico para COVID-19, por Teste Rápido no Estado do Amazonas (Casos ocorridos há mais de 8 dias)

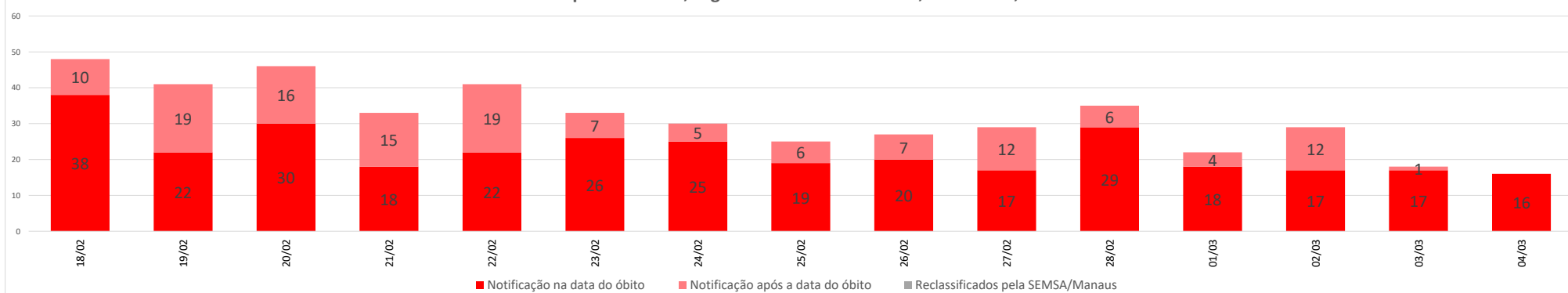




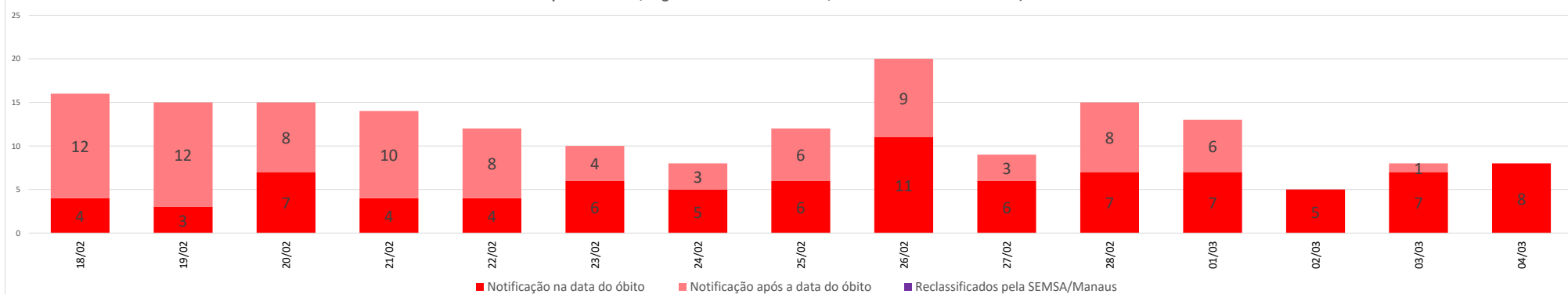
Óbitos confirmados por COVID-19, segundo data de ocorrência, no Estado do Amazonas, nos últimos 15 dias



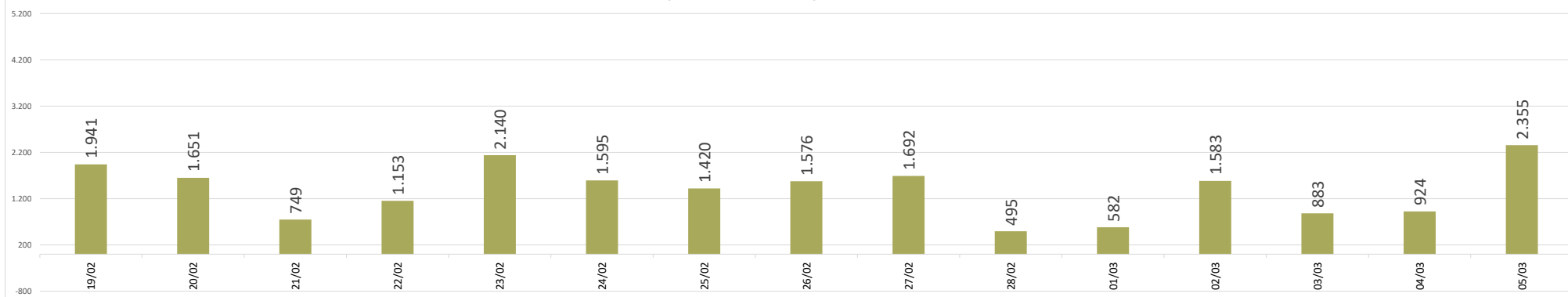
Óbitos confirmados por COVID-19, segundo data de ocorrência, em Manaus, nos últimos 15 dias



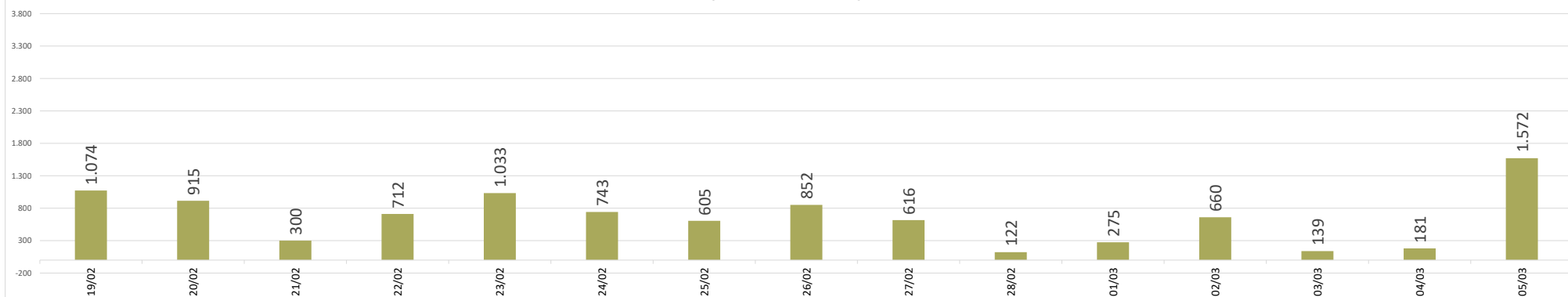
Óbitos confirmados por COVID-19, segundo data de ocorrência, no interior do Amazonas, nos últimos 15 dias



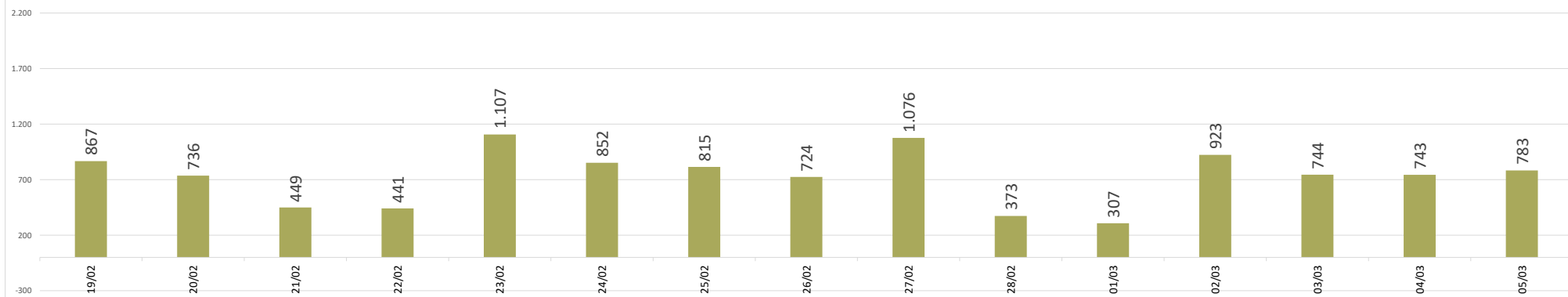
Casos confirmados de COVID-19, por data da notificação no Estado do Amazonas, nos últimos 15 dias

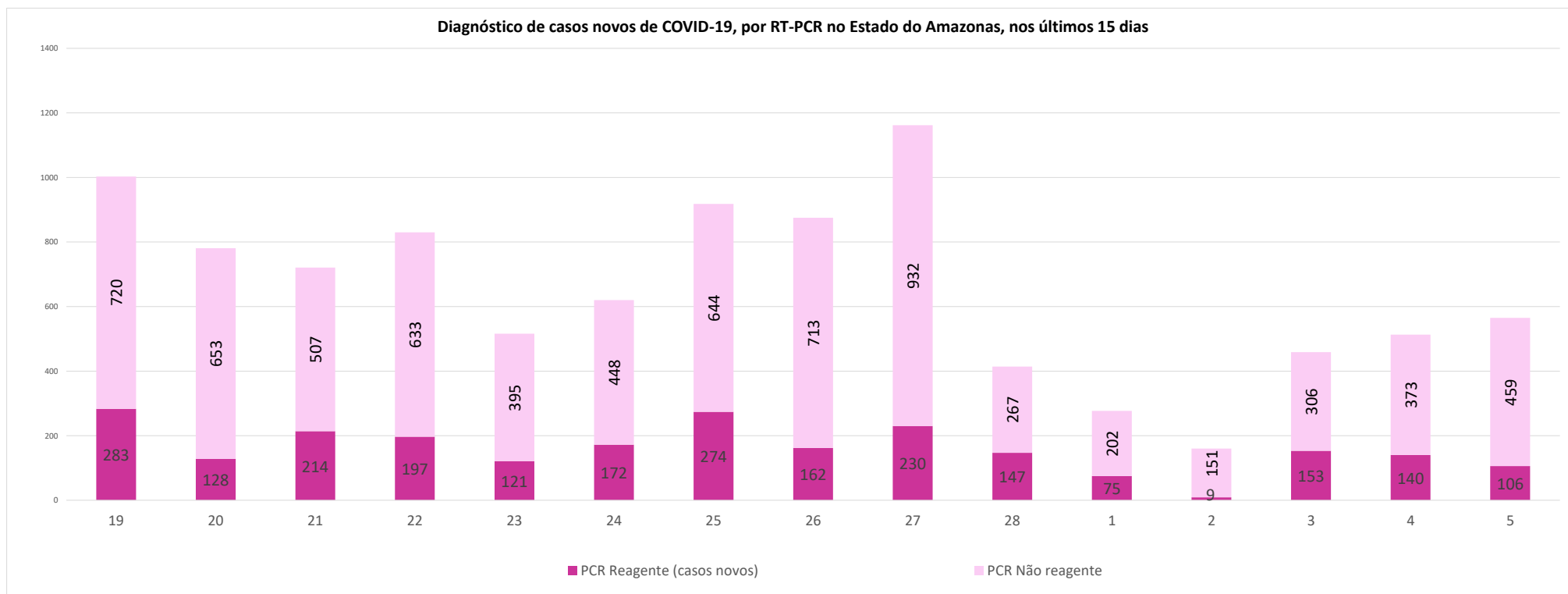


Casos confirmados de COVID-19, por data da notificação em Manaus, nos últimos 15 dias

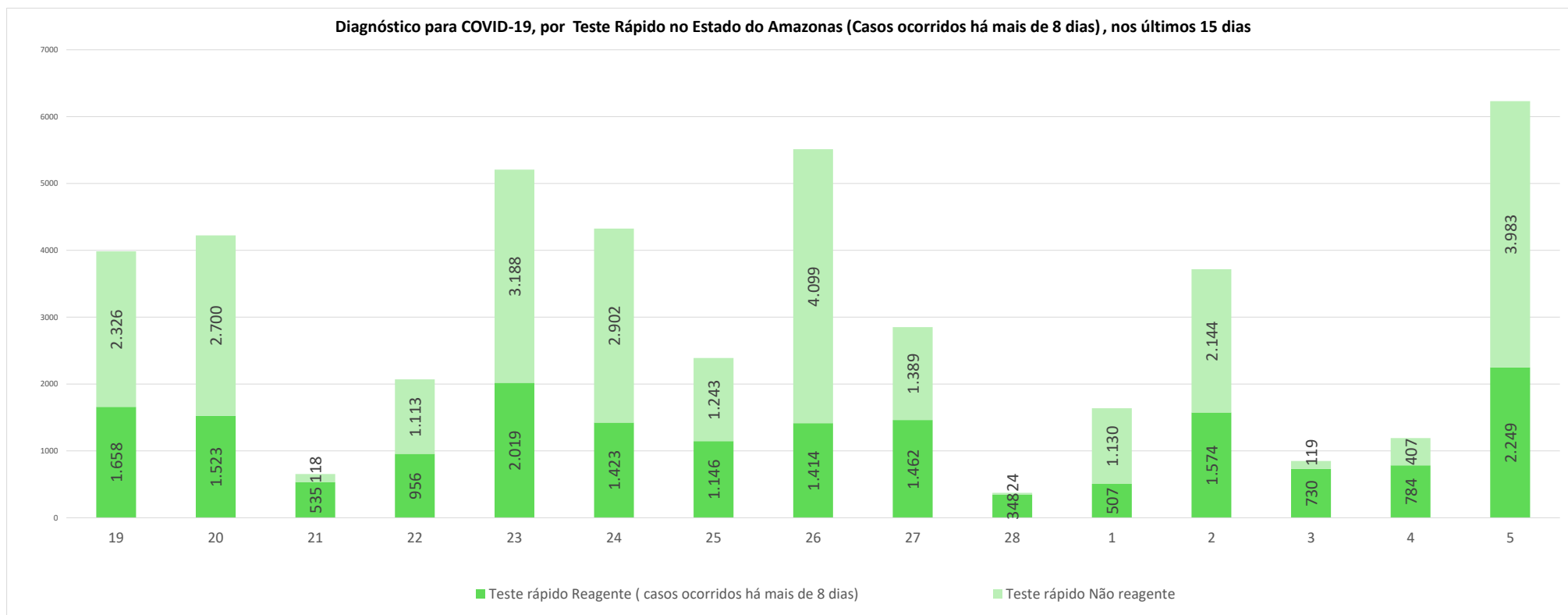


Casos confirmados de COVID-19, por data da notificação no Interior do Amazonas, nos últimos 15 dias





Diagnóstico para COVID-19, por Teste Rápido no Estado do Amazonas (Casos ocorridos há mais de 8 dias), nos últimos 15 dias



NOTA:

- (1) – Casos em acompanhamento: Casos confirmados, após 14 dias de sintomas, que não evoluíram para óbito e os internados nos últimos 14 dias sem registro de alta ou óbito no SIVEP Gripe.
- (2) – Casos recuperados: Pacientes que tiveram confirmação diagnóstica e saíram do período de isolamento domiciliar ou internação hospitalar. Excluem-se deste cálculo pessoas em isolamento domiciliar, internados e óbitos. Do total de 322227 casos confirmados, 275035 são recuperados e 35963 casos em acompanhamento.
- (3) – Óbitos Reclassificados: Óbitos por SRAG não especificados que estavam em investigação e foram encerrados na data de publicações do Boletim com confirmação para o COVID-19, conforme os novos critérios do Ministério da Saúde. Dos 654 óbitos ocorridos nos meses de Abril e Maio em investigação pela SEMSA Manaus, 345 foram reclassificados até a data de hoje.
- (4) – Reforçando o compromisso com a transparência dos dados da COVID-19 no Estado do Amazonas, realizamos alterações no gráfico de óbitos com a finalidade de dar mais clareza aos dados divulgados pela FVS.
O gráfico óbitos por Covid-19 (págs. 3 e 7) mostra todos os óbitos por COVID-19 na data da ocorrência, classificando-os em: (i) vermelho: óbitos que ocorreram nas últimas 24h que já apresentavam confirmação para COVID-19; (ii) rosa: óbitos que estavam em investigação e que tiveram sua confirmação para COVID-19 após 24 h da ocorrência do óbito; (iii) roxo: óbitos que estavam com diagnóstico para SRAG não especificado e que tiveram sua confirmação para COVID-19 após reclassificados pela SEMSA Manaus.
A evolução temporal dos óbitos por data de ocorrência, encontra-se disponível também no painel de monitoramento de séries temporais no endereço eletrônico http://www.fvs.am.gov.br/indicadorSalaSituacao_view/69/2, bem como a base de dados individualizada de SRAG atualizada semanalmente.
- (5) Todos os dados divulgados neste boletim, referentes ao município de Manaus, são publicados no site covid-19.manaus.am.gov.br/monitoramento
- (6) – A partir dessa edição, visando compatibilizar os boletins da FVS com as informações publicadas pela SEMSA Manaus, o gráfico de óbitos terá a sua data finalizada no dia anterior, pois serão apresentados segundo a data de ocorrência.
- (7) - **Como resultado da reorganização da rede estadual de assistência da Secretaria de Estado da Saúde (Ses-AM), o Boletim Diário Covid-19 da Fundação de Vigilância em Saúde do Amazonas (FVS-AM), passa apresentar as informações de taxa de ocupação geral de leitos com os números de internações com menos de 20 dias (pacientes na fase aguda da doença e em período de transmissão) e de internações superiores a 20 dias (pacientes em fase fora de período de transmissão da doença, mas que ainda necessitam de atendimento hospitalar).
Outra informação nova na edição, apontada pela SES-AM, é a separação de internações adultas e infantis, com a finalidade de apresentar com maior precisão a taxa de ocupação de acordo com o perfil de pacientes.**
- (8) – Do total de 62 municípios, os municípios em destaque na cor vermelha na tabela, não enviaram informações para atualização na edição do boletim de hoje.
- (9) – Aos sábados, domingos e feriados, o Laboratório Central de Saúde Pública do Amazonas - LACEN/FVS, manterá sistema de sobreaviso somente para processamento de exames de RT-PCR para Covid-19 nos casos de urgência. Assim, doravante, este boletim não mais apresentará tais resultados aos domingos.
- (10) – As secretarias municipais de saúde não funcionam aos finais de semana, portanto, os dados emitidos no boletim diário nos finais de semana são parciais e sujeito a alterações, que serão atualizadas no primeiro dia útil seguinte.
- (11) - O cabeçalho do boletim diário será colorido de acordo com a fase atual do Risco Epidemiológico da COVID-19 no estado do Amazonas. A fase atual em Manaus é Risco Alto (fase vermelha) e o interior está no Risco Alto (fase vermelha).

Monitoramento de COVID-19 em indígenas no Amazonas

http://www.fvs.am.gov.br/indicadorSalaSituacao_view/63/2

Monitoramento do perfil epidemiológico da COVID-19 no Estado do Amazonas

http://www.fvs.am.gov.br/indicadorSalaSituacao_view/60/2

Monitoramento da realização de exames para identificação do Coronavírus

http://www.fvs.am.gov.br/indicadorSalaSituacao_view/62/2

Fonte:

As fontes de dados consultadas foram o Sistema de Informação da Vigilância Epidemiológica da Gripe (SIVEP-Gripe); Gerenciador de Ambiente Laboratorial (GAL); dados do e-SUS notifica; Formulário de Notificação Diária dos Municípios (Google Forms); RedCap Ministério da Saúde; RedCap da Fundação de Vigilância em Saúde do Amazonas; Secretaria Municipal de Limpeza Urbana (SEMULSP); Sistema de Informação sobre Mortalidade (SIM); Centro de Informações Estratégicas em Vigilância em Saúde do Amazonas (CIEVS/FVS-AM); Coordenação Estadual de Controle de Infecção em Serviços de Saúde (CECISS); Secretaria Especial de Saúde Indígena (SESAI/MS); Complexo Regulador /SISTER.

Dados atualizados em 5/3/2021 as 10:00

NOTA: ESTE BOLETIM É FECHADO DIARIAMENTE AS 10:00 AS INFORMAÇÕES PODEM DIVERGIR DAS INFORMAÇÕES DIVULGADAS POSTERIORMENTE PELOS MUNICÍPIOS

DADOS PRELIMINARES SUJEITOS A REVISÃO.

Av. Torquato Tapajós, 4010 - Colônia Santo Antônio
Fone: (92) 3182 - 8550 / 3182 - 8551
Manaus-AM-CEP 69093-018 / CNPJ: 07.141.411/0001-46
Site: www.fvs.am.gov.br
E-mail: dipre@fvs.am.gov.br

Fundação de
Vigilância em
Saúde do Amazonas

