

Municípios	Casos			Nº de óbitos	Incidência (casos/100.000)	Mortalidade (óbitos/100.000)	Letalidade
	Notificados	Confirmados (3)	% de participação por Município				
AMAZONAS	803,545	326,174	100%	11,341	7,869,86	273,63	3,48%
MANAUS	410,322	150,986	46,29%	8,041	6,917,20	368,39	5,33%
INTERIOR	393,223	175,188	53,71%	3,300	8,929,81	168,21	1,88%
01 Coari	23,920	9,086	2,79%	185	10,677,23	217,40	2,04%
02 Parintins	35,529	8,610	2,64%	289	7,534,59	252,90	3,36%
03 Iranduba	20,152	7,807	2,39%	121	16,164,90	250,54	1,55%
04 Tefé	7,766	7,362	2,26%	156	12,300,96	260,66	2,12%
05 Manacapuru	14,260	7,230	2,22%	277	7,424,75	284,46	3,83%
06 São Gabriel da Cachoeira	12,427	7,163	2,20%	94	15,720,74	206,30	1,31%
07 Humaitá	15,251	6,577	2,02%	118	11,940,81	214,23	1,79%
08 Itacoatiara	17,949	6,486	1,99%	259	6,400,43	255,58	3,99%
09 Carauari	16,217	5,601	1,72%	39	19,795,72	137,84	0,70%
10 Presidente Figueiredo	14,305	5,406	1,66%	88	14,901,18	242,56	1,63%
11 Lábrea	5,639	5,231	1,60%	65	11,354,71	141,09	1,24%
12 Rio Preto da Eva	9,344	4,120	1,26%	58	12,354,93	173,93	1,41%
13 Careiro	7,922	4,072	1,25%	76	10,752,86	200,69	1,87%
14 Barcelos	8,269	3,961	1,21%	51	14,402,59	185,44	1,29%
15 Ipixuna	7,431	3,842	1,18%	16	12,940,82	53,89	0,42%
16 São Paulo de Olivença	7,499	3,747	1,15%	56	9,534,59	142,50	1,49%
17 Eirunepé	7,058	3,492	1,07%	20	9,899,92	56,70	0,57%
18 Maués	9,250	3,425	1,05%	84	5,359,52	131,45	2,45%
19 Tabatinga	5,065	3,055	0,94%	113	4,639,75	171,62	3,70%
20 Itapiranga	5,900	2,751	0,84%	26	30,072,15	284,22	0,95%
21 Manicoré	6,765	2,661	0,82%	61	4,773,01	109,42	2,29%
22 Santa Isabel do Rio Negro	3,684	2,651	0,81%	40	10,538,24	159,01	1,51%
23 Autazes	5,751	2,483	0,76%	80	6,275,75	202,20	3,22%
24 Pauini	6,954	2,446	0,75%	17	12,591,37	87,51	0,70%
25 Atalaia do Norte	4,427	2,417	0,74%	7	12,132,93	35,14	0,29%
26 Alvarães	3,806	2,400	0,74%	33	14,961,66	205,72	1,38%
27 Benjamin Constant	5,027	2,396	0,73%	64	5,574,17	148,89	2,67%
28 Boca do Acre	4,765	2,279	0,70%	21	6,642,77	61,21	0,92%
29 Nova Olinda do Norte	6,055	2,272	0,70%	56	6,078,44	149,82	2,46%
30 Uruçurituba	3,920	2,202	0,68%	27	9,546,93	117,06	1,23%
31 Barreirinha	3,713	2,069	0,63%	52	6,457,35	162,29	2,51%
32 Novo Airão	4,812	2,033	0,62%	28	10,450,29	143,93	1,38%
33 Beruri	2,875	1,913	0,59%	31	9,721,02	157,53	1,62%
34 Maraã	3,128	1,815	0,56%	12	9,959,39	65,85	0,66%
35 Uruará	6,571	1,780	0,55%	48	10,949,80	295,28	2,70%
36 Anori	6,750	1,769	0,54%	29	8,419,80	138,03	1,64%
37 Amaturá	3,266	1,737	0,53%	15	15,057,21	130,03	0,86%
38 Tapauá	3,769	1,673	0,51%	19	9,751,69	110,75	1,14%
39 Santo Antônio do Itá	2,295	1,585	0,49%	35	7,337,28	162,02	2,21%
40 Uarini	1,990	1,585	0,49%	22	11,706,06	162,48	1,39%
41 Nhamundá	2,655	1,554	0,48%	30	7,339,54	141,69	1,93%
42 Anamá	5,039	1,512	0,46%	4	11,106,21	29,38	0,26%
43 Borba	3,523	1,440	0,44%	44	3,498,46	106,90	3,06%
44 Envira	3,873	1,417	0,43%	2	7,073,33	9,98	0,14%
45 Novo Aripuanã	3,286	1,403	0,43%	24	5,471,07	93,59	1,71%
46 Codajás	3,163	1,370	0,42%	18	4,784,02	62,86	1,31%
47 São Sebastião do Uatumã	1,351	1,351	0,41%	17	9,636,23	121,26	1,26%
48 Manaquiri	2,189	1,332	0,41%	40	4,148,89	124,59	3,00%
49 Fonte Boa	2,193	1,303	0,40%	29	7,399,63	164,69	2,23%
50 Juruá	2,686	1,297	0,40%	32	9,059,16	223,51	2,47%
51 Guajará	2,474	1,278	0,39%	20	7,662,79	119,92	1,56%
52 Silves	2,065	1,226	0,38%	21	13,368,23	228,98	1,71%
53 Tonantins	2,072	1,107	0,34%	33	5,902,43	175,95	2,98%
54 Canutama	1,563	1,025	0,31%	8	6,558,32	51,19	0,78%
55 Apuí	2,221	896	0,27%	18	4,077,73	81,92	2,01%
56 Juruá	2,295	845	0,26%	13	5,743,61	88,36	1,54%
57 Careiro da Várzea	2,467	820	0,25%	13	2,712,99	43,01	1,59%
58 Boa Vista do Ramos	1,459	803	0,25%	11	4,180,77	57,27	1,37%
59 Japurá	1,374	763	0,23%	7	27,695,10	254,08	0,92%
60 Itamarati	2,076	717	0,22%	9	9,132,59	114,64	1,26%
61 Caapiranga	1,723	539	0,17%	19	4,120,48	145,25	3,53%

FONTE: Casos confirmados: Secretarias Municipais de Saúde / Óbitos: Serviços de Saúde de Ocorrência no Óbito

LEGENDA: Os 5 Municípios que estão em destaque na cor vermelha, são os que não disponibilizaram informações para atualização do Boletim.

CASOS NOVOS CONFIRMADOS	CASOS NOVOS RECUPERADOS
1,610	1,485
ÓBITOS CONFIRMADOS EM 08/03/2021	LETALIDADE
17	3,48%

CASOS NOVOS CONFIRMADOS								
RT-PCR		T. RÁPIDO (anticorpos)		T. RÁPIDO (antígeno)		Cln. Epidemiológico		TOTAL
CAPITAL	INTERIOR	CAPITAL	INTERIOR	CAPITAL	INTERIOR	CAPITAL	INTERIOR	
34	20	736	775	8	24	0	13	1,610

ÓBITOS CONFIRMADOS						Reclassificados pela SEMSA/Manaus, referente aos meses Abril e Maio/2020 (4)	TOTAL
Óbitos confirmados após a data da ocorrência por critério Clínico; Imagem; Clínico Epidemiológico ou Laboratorial		Ocorridos em 8/3/2021					
Capital	Interior	Capital	Interior				
20	16	12	5			345	11,341
36		17					

NÚMERO DE SEPULTAMENTOS EM MANAUS EM 8/3/2021	
Número TOTAL de sepultamentos por dia COVID-19	11

FONTE: (SEMULSP)/http://www.manaus.am.gov.br/noticia/segunda-feira-8/3/

Boletim Epidemiológico - SESA/MS						
Doença por Coronavírus (COVID-19) em populações indígenas aldeadas						
DSEI	Suspeitos	Confirmados	Descartados	Infetados (atual)	Cura Clínica	Óbitos
Alto Rio Negro	34	2,226	881	144	2,058	22
Alto Rio Solimões	0	2,142	1,139	15	2,072	47
Manaus	43	1,135	2,236	174	933	15
Médio Rio Purus	0	517	37	0	512	5
Médio Rio Solimões	6	765	961	22	730	11
Parintins	45	596	898	11	570	12
Vale do Javari	0	822	365	0	818	2
TOTAL	128	8,203	6,517	366	7,693	114

Fonte: Fichas de notificação e resultados laboratoriais, atualizado em 08/03/2021.

CASO SUSPEITO: caso que saiu da aldeia e retornou nos últimos 14 dias (de local com transmissão local ou comunitária) e que apresente sinais/sintomas respiratórios. Ou caso que não saiu da aldeia e que teve contato próximo com caso suspeito ou confirmado de COVID-19 nos últimos 14 dias e que apresente sinais/sintomas respiratórios.

CASO CONFIRMADO: caso com resultado positivo em RT-PCR em tempo real, pelo protocolo Charité, Teste Rápido Anticorpo, Pesquisa de Antígeno, Critério Clínico, Critério Clínico por Imagem e/ou Critério Clínico Epidemiológico.

INFETADO ATUAL: Caso confirmado para COVID-19, com infecção ativa, que ainda não completou 14 dias em isolamento domiciliar, a contar da data de início dos sintomas, ou, em caso de internação hospitalar, que ainda não recebeu alta médica.

CASO DESCARTADO: Caso que se enquadre na definição de suspeito E apresente resultado laboratorial negativo para SARS-CoV2 OU confirmação laboratorial para outro agente etiológico.

CASO CURADO: Casos em isolamento domiciliar: casos confirmados que passaram por 14 dias em isolamento domiciliar, a contar da data de início dos sintomas E que estão assintomáticos. Casos em internação hospitalar: diante da avaliação médica.suspeito elaborada pelo MS.* Após a qualificação das informações com os respectivos DSEI alguns casos suspeitos que não se enquadram na definição de casos foram excluídos.

MANAUS

PACIENTES INTERNADOS POR SRAG EM MANAUS EM 09/03/2021							
REDE	CONFIRMADOS POR COVID-19						SALA VERMELHA
	UTI COVID-19			LEITO CLÍNICO COVID-19			
	TOTAL	Até 20 dias	Acima de 20 dias	TOTAL	Até 20 dias	Acima de 20 dias	
REDE PÚBLICA	305	210	95	338	232	106	15
Adulto (total)	294	199	95	324	218	106	14
Geral	280	187	93	305	200	105	13
Gestante	8	8	0	14	14	0	1
Oncológico	4	4	0	2	2	0	0
Cardíaco	2	0	2	3	2	1	0
Forças Armadas	6	6	0	9	9	0	1
Infantil	5	5	0	5	5	0	0
REDE PRIVADA	106	88	18	92	80	12	0
SUBTOTAL CONFIRMADOS	411	298	113	430	312	118	15
TOTAL CONFIRMADOS	856						
REDE	SUSPEITOS						SALA VERMELHA
	UTI COVID-19			LEITO CLÍNICO COVID-19			
	TOTAL	Até 20 dias	Acima de 20 dias	TOTAL	Até 20 dias	Acima de 20 dias	
REDE PÚBLICA	15	15	0	123	123	0	18
Adulto (total)	15	15	0	118	118	0	18
Geral	15	15	0	98	98	0	18
Gestante	0	0	0	2	2	0	0
Oncológico	0	0	0	0	0	0	0
Cardíaco	0	0	0	18	18	0	0
Forças Armadas	0	0	0	3	3	0	0
Infantil	0	0	0	2	2	0	0
REDE PRIVADA	4	4	0	21	21	0	3
SUBTOTAL SUSPEITOS	19	19	0	144	144	0	21
TOTAL SUSPEITOS	184						
TOTAL GERAL	1,040						

FONTE: Secretaria Estado de Saúde do AMAZONAS - SES/AM.

CAPACIDADE INSTALADA DA REDE ASSISTENCIAL DE SAÚDE EM MANAUS									
UNIDADE	UTI GERAL			LEITOS CLÍNICOS GERAL			SALA VERMELHA GERAL		
	OCUPADOS	LIVRES	TOTAL	OCUPADOS	LIVRES	TOTAL	OCUPADOS	LIVRES	TOTAL
	REDE PÚBLICA	163	51	214	1,048	302	1,346	77	15
Adulto (total)	132	26	158	914	128	1,038	76	7	83
Geral	52	11	63	414	0	410	73	2	75
Gestante	57	8	65	436	120	556	3	3	6
Oncológico	7	0	7	48	0	48	0	0	0
Cardíaco	16	7	23	16	8	24	0	2	2
Forças Armadas	0	0	0	7	21	28	0	1	1
Infantil	31	25	56	127	153	280	1	7	8
REDE PRIVADA	77	22	99	299	113	412	0	8	8
TOTAL	240	73	313	1,347	415	1,758	77	23	100

UNIDADE	UTI COVID			LEITOS CLÍNICOS COVID			SALA VERMELHA COVID		
	OCUPADOS	LIVRES	TOTAL	OCUPADOS	LIVRES	TOTAL	OCUPADOS	LIVRES	TOTAL
	REDE PÚBLICA	320	53	373	461	394	855	33	27
Adulto (total)	309	49	358	442	351	793	32	25	57
Geral	295	37	332	403	286	689	31	22	53
Gestante	8	2	10	16	49	65	1	3	4
Oncológico	4	2	6	2	8	10	0	0	0
Cardíaco	2	8	10	21	8	29	0	0	0
Forças Armadas	6	0	6	12	30	42	1	1	2
Infantil	5	4	9	7	13	20	0	1	1
REDE PRIVADA	110	33	143	113	77	190	3	2	5
TOTAL	430	86	516	574	471	1,045	36	29	65

UNIDADE	TAXA DE OCUPAÇÃO EM MANAUS					
	UTI		LEITOS CLÍNICOS		SALA VERMELHA	
	GERAL	COVID-19	GERAL	COVID-19	GERAL	COVID-19
REDE PÚBLICA	76,17%	85,79%	77,86%	53,92%	83,70%	55,00%
Adulto (total)	83,54%	86,31%	88,05%	55,74%	91,57%	56,14%
Geral	82,54%	88,86%	100,98%	58,49%	97,33%	58,49%
Gestante	87,69%	80,00%	78,42%	24,62%	50,00%	25,00%
Oncológico	100,00%	66,67%	100,00%	20,00%	0,00%	0,00%
Cardíaco	69,57%	20,00%	66,67%	72,41%	0,00%	0,00%
Forças Armadas	0,00%	100,00%	25,00%	28,57%	0,00%	50,00%
Infantil	55,36%	55,56%	45,36%	35,00%	12,50%	0,00%
REDE PRIVADA	77,78%	76,92%	72,57%	59,47%	0,00%	60,00%
TOTAL	76,68%	83,33%	76,62%	54,93%	77,00%	55,38%

FONTE: Secretaria Estado de Saúde do AMAZONAS - SES/AM.

CAPACIDADE INSTALADA DA REDE ASSISTENCIAL DE SAÚDE NO INTERIOR DO AMAZONAS						
UNIDADE	UCI GERAL			LEITOS CLÍNICOS GERAL		
	OCUPADOS	LIVRES	TOTAL	OCUPADOS	LIVRES	TOTAL
REDE PÚBLICA	17	31	48	399	1,103	1,502
UNIDADE	UCI COVID			LEITOS CLÍNICOS COVID		
	OCUPADOS	LIVRES	TOTAL	OCUPADOS	LIVRES	TOTAL
REDE PÚBLICA	31	115	146	328	920	1,248

UNIDADE	TAXA DE OCUPAÇÃO NO INTERIOR DO AMAZONAS			
	UCI		LEITOS CLÍNICOS	
	GERAL	COVID-19	GERAL	COVID-19
REDE PÚBLICA	35,42%	21,23%	26,56%	26,28%

FONTE: Secretaria Estado de Saúde do AMAZONAS - SES/AM.

INTERIOR

PACIENTES INTERNADOS POR SRAG EM INTERIOR DO AMAZONAS EM 9/3/2021		
REDE	INTERNADOS POR COVID-19	
	UCI COVID-19	LEITO CLÍNICO COVID-19
REDE PÚBLICA	31	328
TOTAL GERAL	359	

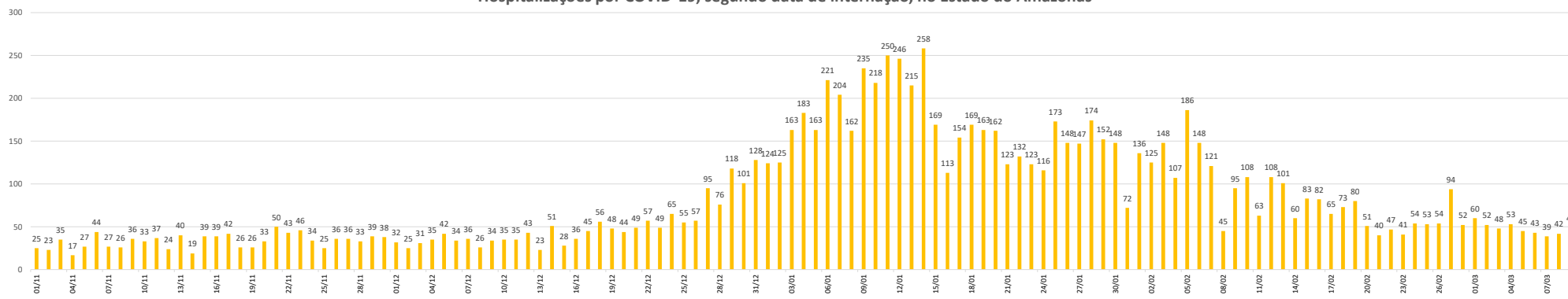
FONTE: Secretaria Estado de Saúde do AMAZONAS - SES/AM.

AMAZONAS

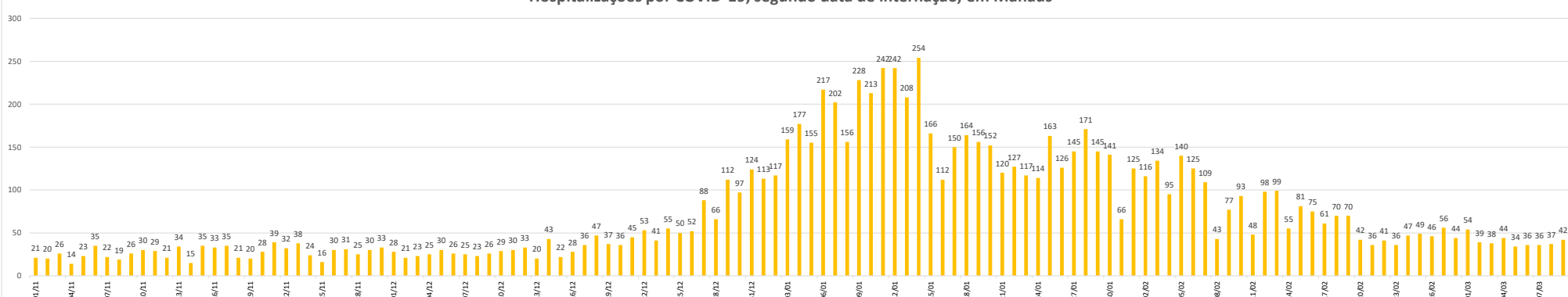
PACIENTES AGUARDANDO TRANSFERÊNCIA PARA REDE HOSPITALAR COVID				
Nº Paciente	Público		Privado	
	LEITO CLÍNICO	UTI	LEITO CLÍNICO	UTI
Manaus	13	7	1	3
Interior	20	9	11	0
TOTAL	33	28	5	0

FONTE: Secretaria Estado de Saúde do AMAZONAS - SES/AM.

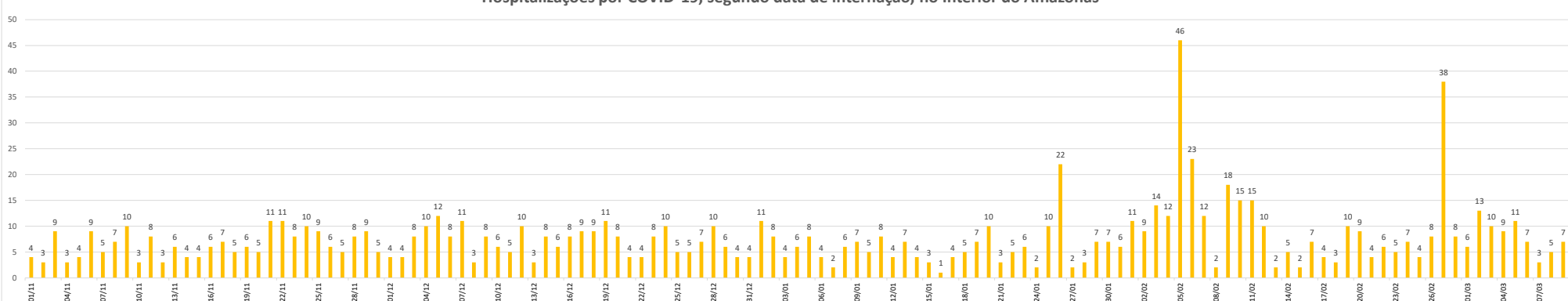
Hospitalizações por COVID-19, segundo data de internação, no Estado do Amazonas



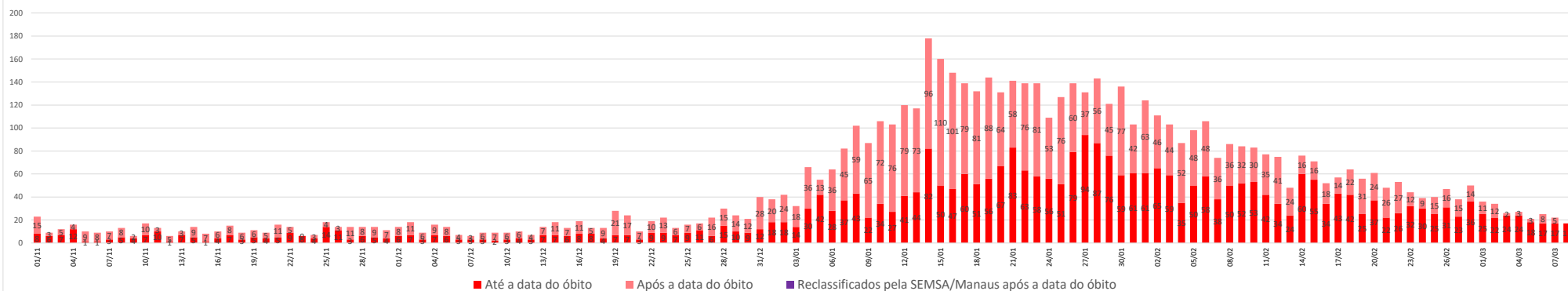
Hospitalizações por COVID-19, segundo data de internação, em Manaus



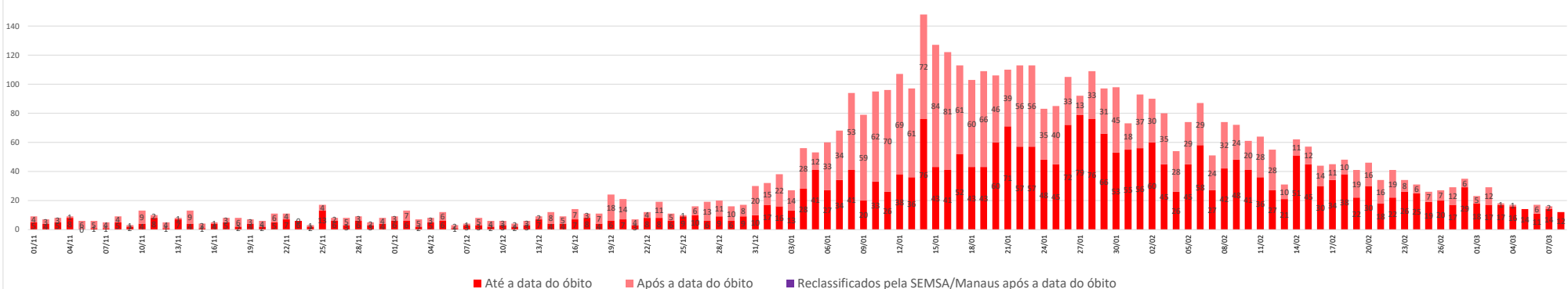
Hospitalizações por COVID-19, segundo data de internação, no Interior do Amazonas



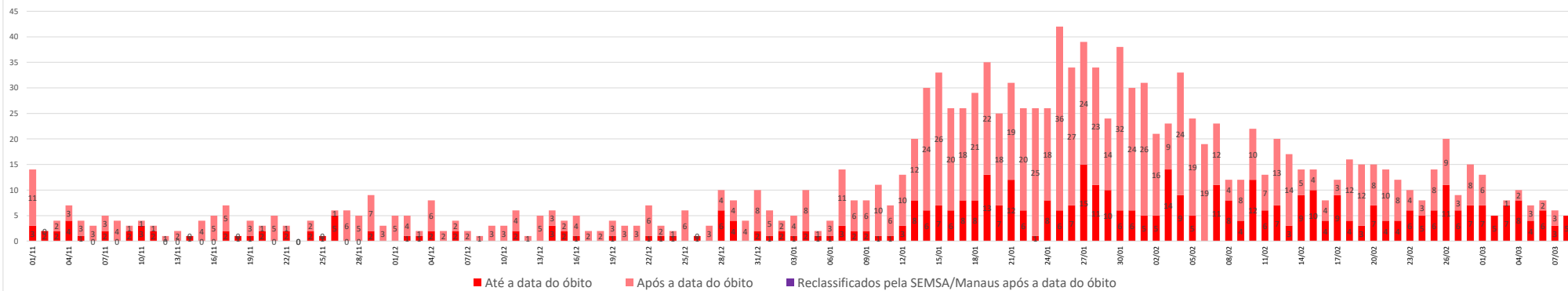
Óbitos confirmados por COVID-19, segundo data de ocorrência, no Estado do Amazonas



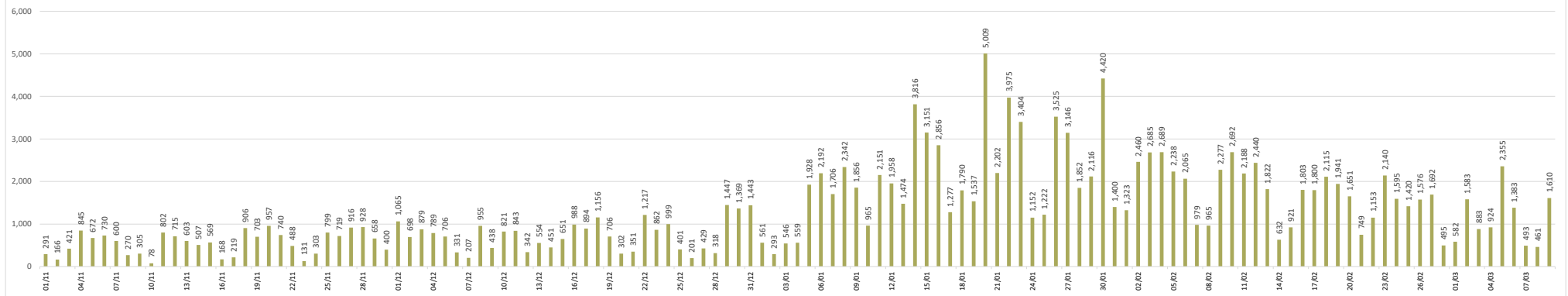
Óbitos confirmados por COVID-19, segundo data de ocorrência, em Manaus



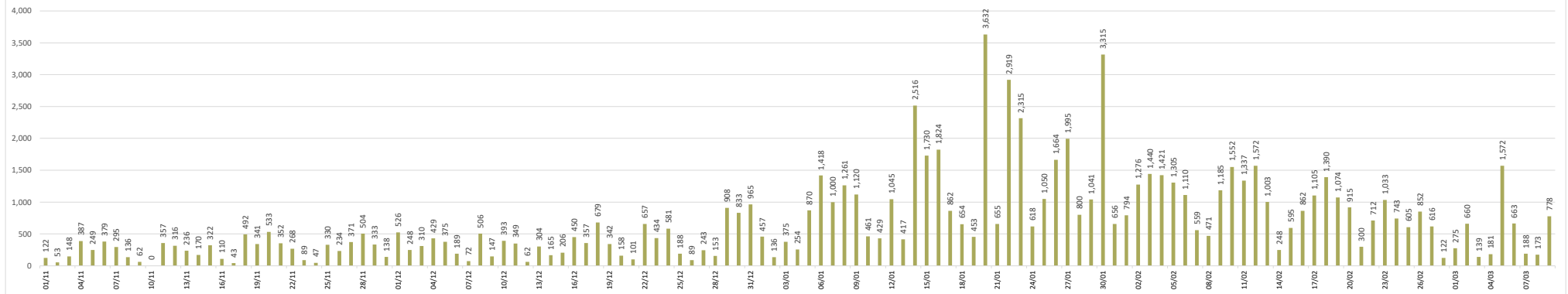
Óbitos confirmados por COVID-19, segundo data de ocorrência, no interior do Amazonas



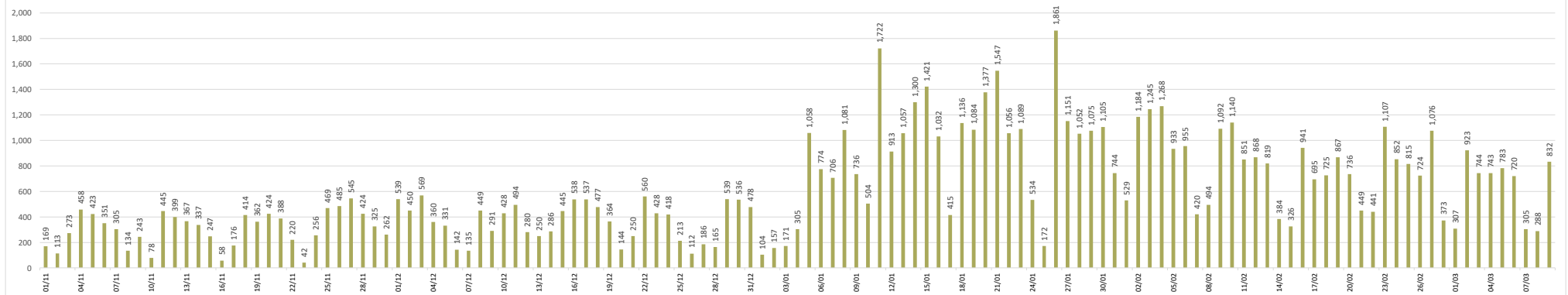
Casos confirmados de COVID-19, por data da notificação no Estado do Amazonas



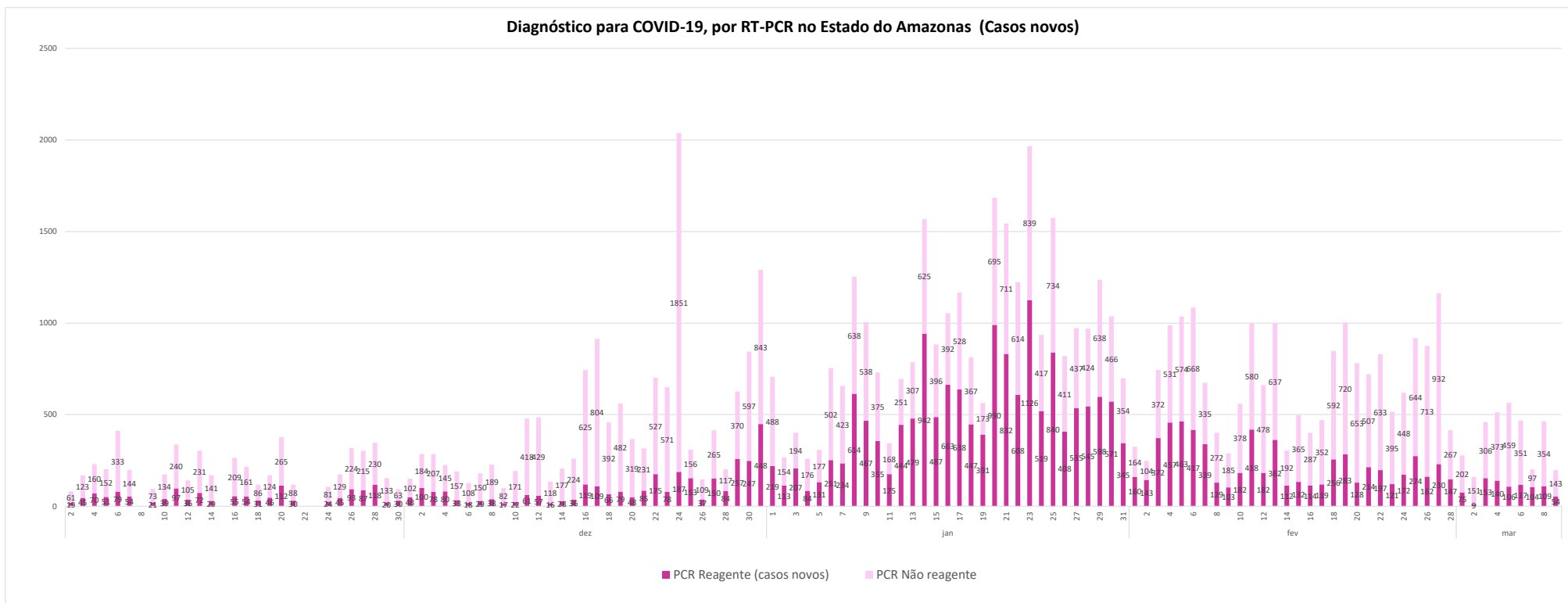
Casos confirmados de COVID-19, por data da notificação em Manaus



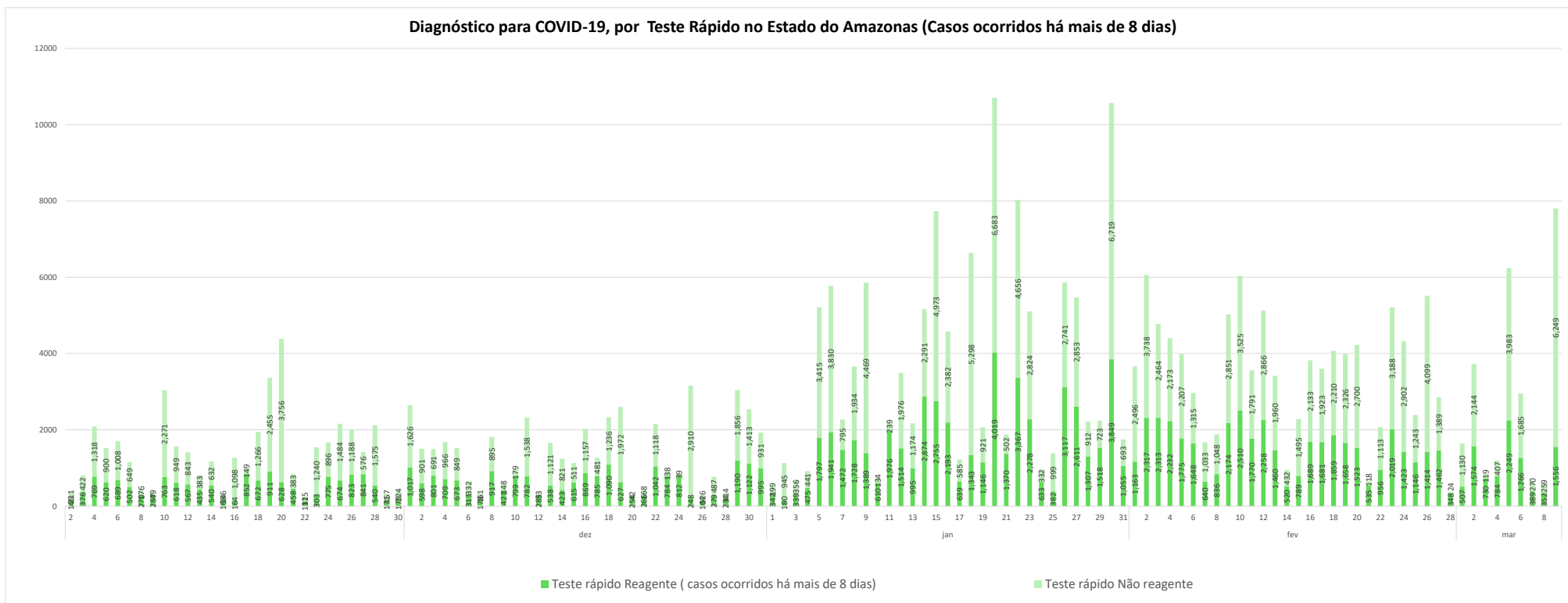
Casos confirmados de COVID-19, por data da notificação no Interior do Amazonas

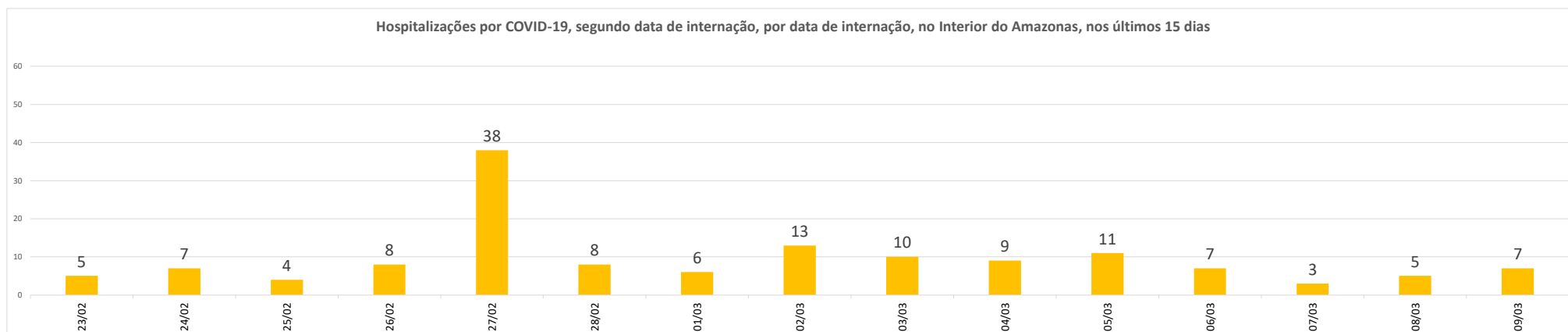
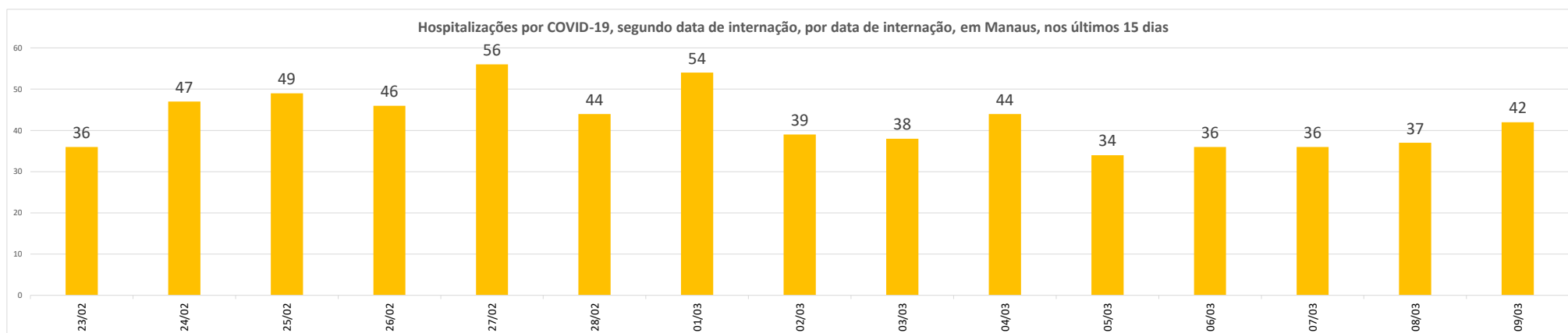
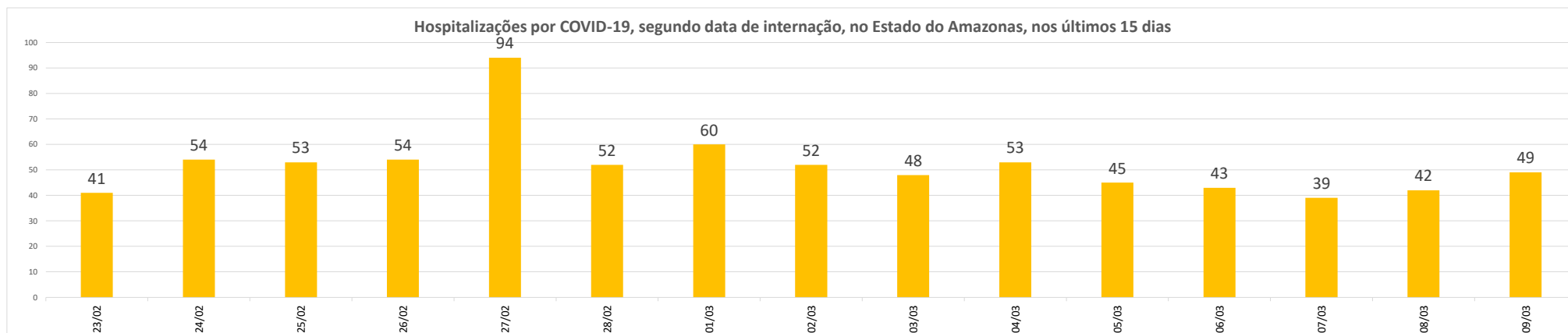


Diagnóstico para COVID-19, por RT-PCR no Estado do Amazonas (Casos novos)

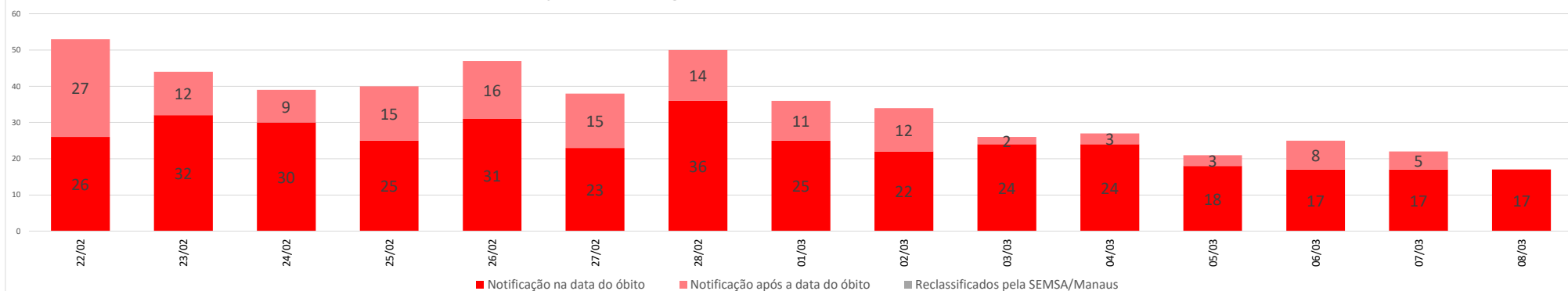


Diagnóstico para COVID-19, por Teste Rápido no Estado do Amazonas (Casos ocorridos há mais de 8 dias)

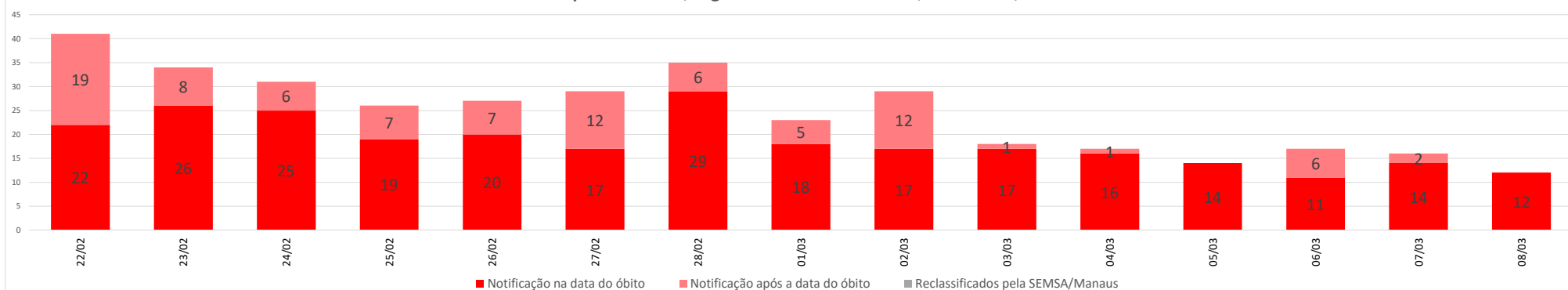




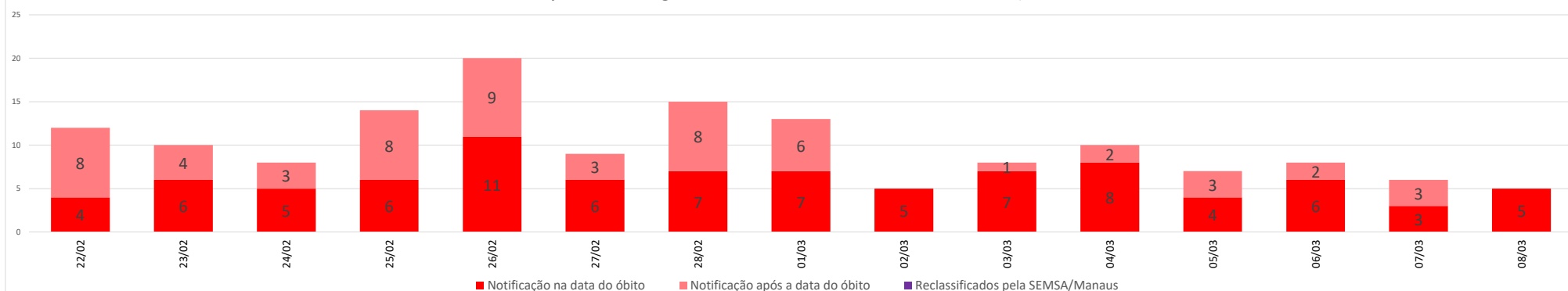
Óbitos confirmados por COVID-19, segundo data de ocorrência, no Estado do Amazonas, nos últimos 15 dias



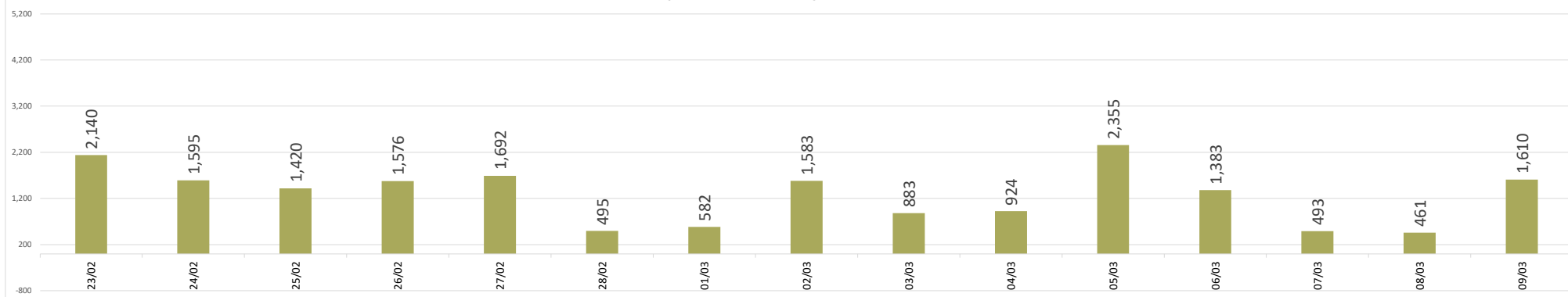
Óbitos confirmados por COVID-19, segundo data de ocorrência, em Manaus, nos últimos 15 dias



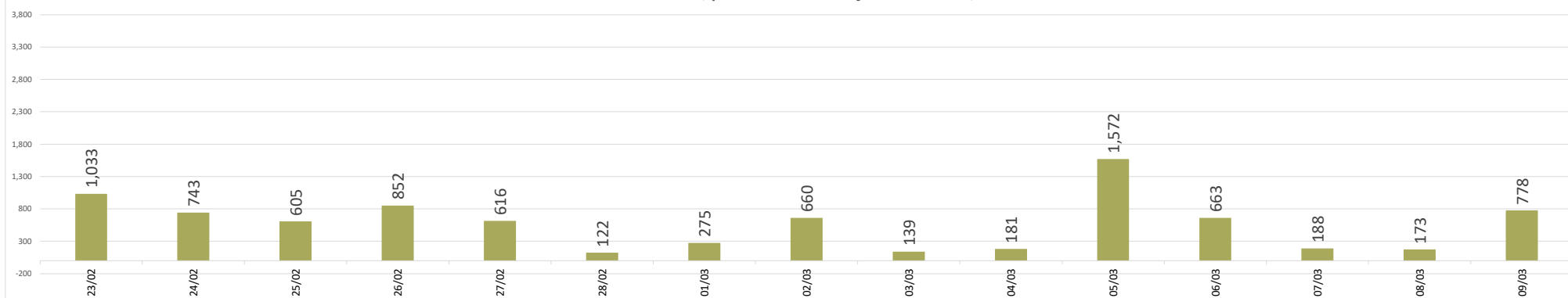
Óbitos confirmados por COVID-19, segundo data de ocorrência, no interior do Amazonas, nos últimos 15 dias



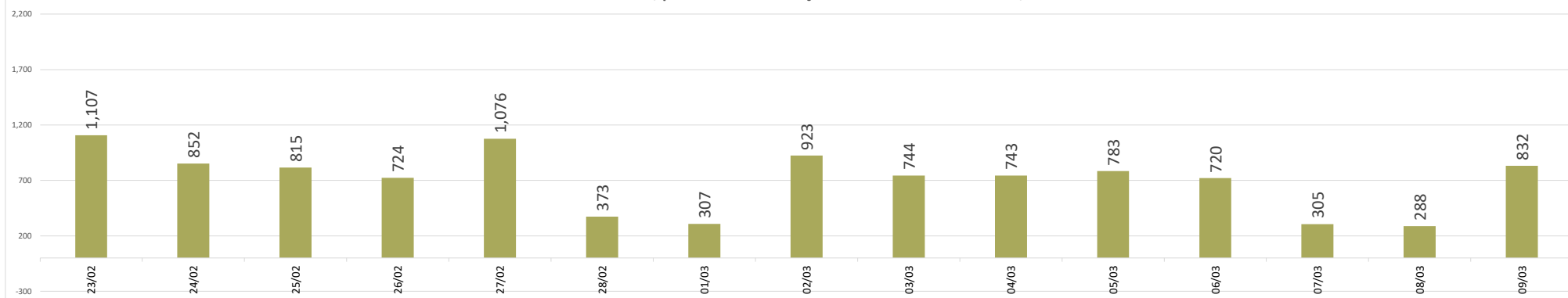
Casos confirmados de COVID-19, por data da notificação no Estado do Amazonas, nos últimos 15 dias

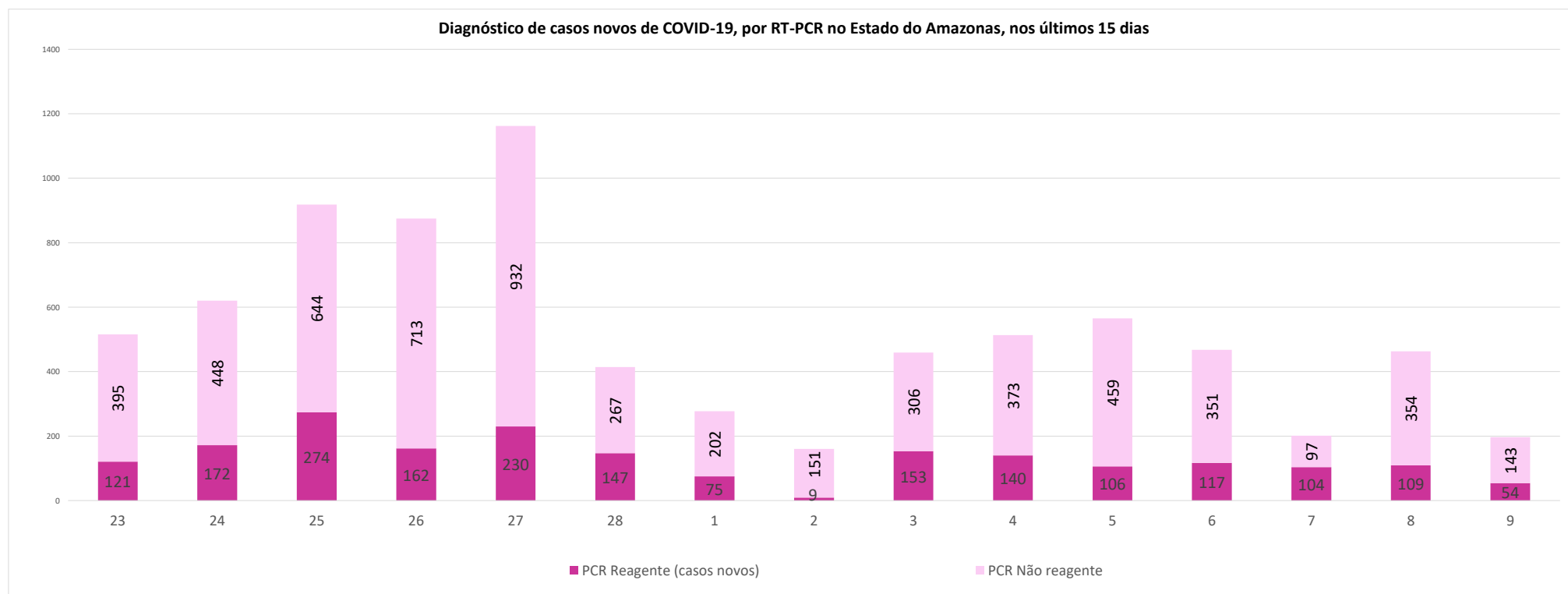


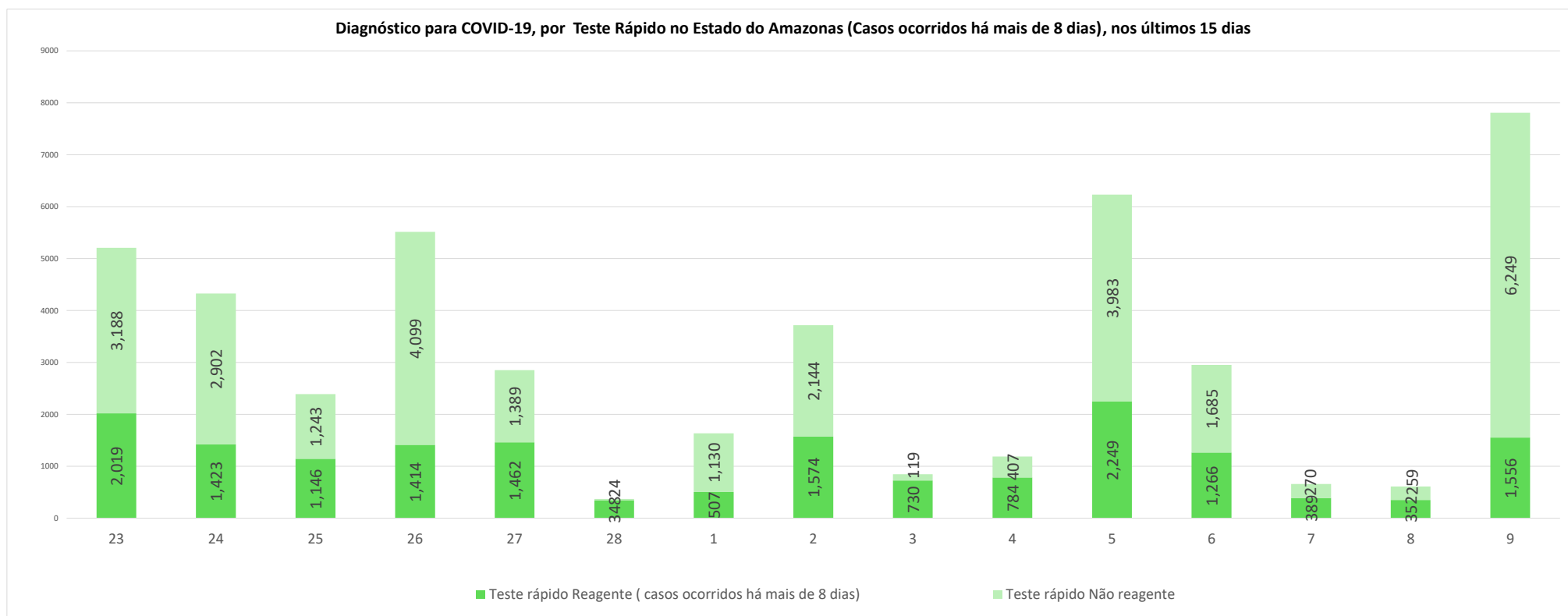
Casos confirmados de COVID-19, por data da notificação em Manaus, nos últimos 15 dias



Casos confirmados de COVID-19, por data da notificação no Interior do Amazonas, nos últimos 15 dias







NOTA:

(1) – Casos em acompanhamento: Casos confirmados, após 14 dias de sintomas, que não evoluíram para óbito e os internados nos últimos 14 dias sem registro de alta ou óbito no SIVEP Gripe.

(2) – Casos recuperados: Pacientes que tiveram confirmação diagnóstica e saíram do período de isolamento domiciliar ou internação hospitalar. Excluem-se deste cálculo pessoas em isolamento domiciliar, internados e óbitos. Do total de 326174 casos confirmados, 278492 são recuperados e 36341 casos em acompanhamento.

(3) – Óbitos Reclassificados: Óbitos por SRAG não especificados que estavam em investigação e foram encerrados na data de publicações do Boletim com confirmação para o COVID-19, conforme os novos critérios do Ministério da Saúde. Dos 654 óbitos ocorridos nos meses de Abril e Maio em investigação pela SEMSA Manaus, 345 foram reclassificados até a data de hoje.

(4) – Reforçando o compromisso com a transparência dos dados da COVID-19 no Estado do Amazonas, realizamos alterações no gráfico de óbitos com a finalidade de dar mais clareza aos dados divulgados pela FVS.

O gráfico óbitos por Covid-19 (págs. 3 e 7) mostra todos os óbitos por COVID-19 na data da ocorrência, classificando-os em: (i) vermelho: óbitos que ocorreram nas últimas 24h que já apresentavam confirmação para COVID-19; (ii) rosa: óbitos que estavam em investigação e que tiveram sua confirmação para COVID-19 após 24 h da ocorrência do óbito; (iii) roxo: óbitos que estavam com diagnóstico para SRAG não especificado e que tiveram sua confirmação para COVID-19 após reclassificados pela SEMSA Manaus.

A evolução temporal dos óbitos por data de ocorrência, encontra-se disponível também no painel de monitoramento de séries temporais no endereço eletrônico http://www.fvs.am.gov.br/indicadorSalaSituacao_view/69/2, bem como a base de dados individualizada de SRAG atualizada semanalmente.

(5) Todos os dados divulgados neste boletim, referentes ao município de Manaus, são publicados no site covid-19.manaus.am.gov.br/monitoramento

(6) – A partir dessa edição, visando compatibilizar os boletins da FVS com as informações publicadas pela SEMSA Manaus, o gráfico de óbitos terá a sua data finalizada no dia anterior, pois serão apresentados segundo a data de ocorrência.

(7) - Como resultado da reorganização da rede estadual de assistência da Secretaria de Estado da Saúde (Ses-AM), o Boletim Diário Covid-19 da Fundação de Vigilância em Saúde do Amazonas (FVS-AM), passa a apresentar as informações de taxa de ocupação geral de leitos com os números de internações com menos de 20 dias (pacientes na fase aguda da doença e em período de transmissão) e de internações superiores a 20 dias (pacientes em fase fora de período de transmissão da doença, mas que ainda necessitam de atendimento hospitalar).

Outra informação nova na edição, apontada pela SES-AM, é a separação de internações adultas e infantis, com a finalidade de apresentar com maior precisão a taxa de ocupação de acordo com o perfil de pacientes.

(8) – Do total de 62 municípios, os municípios em destaque na cor vermelha na tabela, não enviaram informações para atualização na edição do boletim de hoje.

(9) – Aos sábados, domingos e feriados, o Laboratório Central de Saúde Pública do Amazonas - LACEN/FVS, manterá sistema de sobreaviso somente para processamento de exames de RT-PCR para Covid-19 nos casos de urgência. Assim, doravante, este boletim não mais apresentará tais resultados aos domingos.

(10) – As secretarias municipais de saúde não funcionam aos finais de semana, portanto, os dados emitidos no boletim diário nos finais de semana são parciais e sujeito a alterações, que serão atualizadas no primeiro dia útil seguinte.

(11) - O cabeçalho do boletim diário será colorido de acordo com a fase atual do Risco Epidemiológico da COVID-19 no estado do Amazonas. A fase atual em Manaus é Risco Alto (fase vermelha) e o interior está no Risco Alto (fase vermelha).

Monitoramento de COVID-19 em indígenas no Amazonas

http://www.fvs.am.gov.br/indicadorSalaSituacao_view/63/2

Monitoramento do perfil epidemiológico da COVID-19 no Estado do Amazonas

http://www.fvs.am.gov.br/indicadorSalaSituacao_view/60/2

Monitoramento da realização de exames para identificação do Coronavírus

http://www.fvs.am.gov.br/indicadorSalaSituacao_view/62/2

Fonte:

As fontes de dados consultadas foram o Sistema de Informação da Vigilância Epidemiológica da Gripe (SIVEP-Gripe); Gerenciador de Ambiente Laboratorial (GAL); dados do e-SUS notifica; Formulário de Notificação Diária dos Municípios (Google Forms); RedCap Ministério da Saúde; RedCap da Fundação de Vigilância em Saúde do Amazonas; Secretaria Municipal de Limpeza Urbana (SEMULSP); Sistema de Informação sobre Mortalidade (SIM); Centro de Informações Estratégicas em Vigilância em Saúde do Amazonas (CIEVS/FVS-AM); Coordenação Estadual de Controle de Infecção em Serviços de Saúde (CECISS); Secretaria Especial de Saúde Indígena (SESAI/MS); Complexo Regulador /SISTER.

Dados atualizados em 9/3/2021 as 10:00

NOTA: ESTE BOLETIM É FECHADO DIARIAMENTE AS 10:00 AS INFORMAÇÕES PODEM DIVERGIR DAS INFORMAÇÕES DIVULGADAS POSTERIORMENTE PELOS MUNICÍPIOS

DADOS PRELIMINARES SUJEITOS A REVISAO.

Av. Torquato Tapajós, 4010 - Colônia Santo Antônio
Fone: (92) 3182 - 8550 / 3182 - 8551
Manaus-AM-CEP 69093-018 / CNPJ: 07.141.411/0001-46
Site: www.fvs.am.gov.br
E-mail: dipre@fvs.am.gov.br

Fundação de
Vigilância em
Saúde do Amazonas

