

Municípios	Casos			Nº de óbitos	Incidência (casos/100.000)	Mortalidade (óbitos/100.000)	Letalidade
	Notificados	Confirmados (3)	% de participação por Município				
AMAZONAS	812.341	330.010	100%	11.482	7.962,41	277,04	3,48%
MANAUS	414.925	152.616	46,25%	8.133	6.991,87	372,60	5,33%
INTERIOR	397.416	177.394	53,75%	3.349	9.042,25	170,71	1,89%
01 Coari	24.050	9.112	2,76%	189	10.707,78	222,10	2,07%
02 Parintins	36.132	8.718	2,64%	294	7.629,10	257,28	3,37%
03 Iranduba	20.406	7.939	2,41%	125	16.438,21	258,82	1,57%
04 Tefé	7.766	7.585	2,30%	159	12.673,56	265,67	2,10%
05 Manacapuru	14.344	7.299	2,21%	282	7.495,61	289,60	3,86%
06 São Gabriel da Cachoeira	12.622	7.264	2,20%	99	15.942,41	217,28	1,36%
07 Humaitá	15.489	6.625	2,01%	119	12.027,96	216,05	1,80%
08 Itacoatiara	18.376	6.608	2,00%	264	6.520,82	260,52	4,00%
09 Caruaru	16.217	5.679	1,72%	40	20.071,39	141,37	0,70%
10 Presidente Figueiredo	14.384	5.431	1,65%	88	14.970,09	242,56	1,62%
11 Lábrea	5.704	5.296	1,60%	65	11.495,80	141,09	1,23%
12 Rio Preto da Eva	9.423	4.165	1,26%	59	12.489,88	176,93	1,42%
13 Careiro	7.963	4.683	1,24%	76	10.781,91	200,69	1,86%
14 Barcelos	8.294	3.967	1,20%	51	14.424,41	185,44	1,29%
15 Ipixuna	7.516	3.937	1,19%	17	13.260,80	57,26	0,43%
16 São Paulo de Olivença	7.703	3.805	1,15%	56	9.682,18	142,50	1,47%
17 Eirunepé	7.218	3.566	1,08%	21	10.109,72	59,54	0,59%
18 Maués	9.398	3.473	1,05%	84	5.434,63	131,45	2,42%
19 Tabatinga	5.100	3.089	0,94%	113	4.691,39	171,62	3,66%
20 Itapiranga	5.975	2.796	0,85%	26	30.564,06	284,22	0,93%
21 Manicoré	6.901	2.748	0,83%	63	4.929,06	113,00	2,29%
22 Santa Isabel do Rio Negro	3.684	2.656	0,80%	42	10.558,12	166,96	1,58%
23 Autazes	5.751	2.492	0,76%	80	6.298,50	202,20	3,21%
24 Pauini	7.066	2.487	0,75%	17	12.802,43	87,51	0,68%
25 Atalaia do Norte	4.457	2.436	0,74%	7	12.228,30	35,14	0,29%
26 Alvarães	3.857	2.429	0,74%	33	15.142,45	205,72	1,36%
27 Benjamin Constant	5.086	2.428	0,74%	64	5.648,61	148,89	2,64%
28 Nova Olinda do Norte	6.070	2.298	0,70%	56	6.148,00	149,82	2,44%
29 Boca do Acre	4.801	2.297	0,70%	21	6.695,23	61,21	0,91%
30 Uruçurituba	3.926	2.211	0,67%	28	9.585,95	121,40	1,27%
31 Barreirinha	3.713	2.100	0,64%	54	6.554,10	168,53	2,57%
32 Novo Airão	4.887	2.075	0,63%	28	10.666,19	143,93	1,35%
33 Beruri	2.875	1.927	0,58%	31	9.792,16	157,53	1,61%
34 Marã	3.149	1.817	0,55%	12	9.970,37	65,85	0,66%
35 Uruará	6.571	1.780	0,54%	48	10.949,80	295,28	2,70%
36 Anori	6.750	1.778	0,54%	29	8.462,64	138,03	1,63%
37 Amaturá	3.284	1.750	0,53%	15	15.169,90	130,03	0,86%
38 Tapauá	3.781	1.675	0,51%	19	9.763,35	110,75	1,13%
39 Santo Antônio do Itá	2.317	1.607	0,49%	38	7.439,13	175,91	2,36%
40 Uarini	1.990	1.607	0,49%	22	11.868,54	162,48	1,37%
41 Nhamundá	2.690	1.578	0,48%	31	7.452,89	146,41	1,96%
42 Anamá	5.049	1.512	0,46%	4	11.106,21	29,38	0,26%
43 Novo Aripuanã	3.391	1.467	0,44%	24	5.720,64	93,59	1,64%
44 Borba	3.523	1.458	0,44%	44	3.542,19	106,90	3,02%
45 Envira	3.931	1.432	0,43%	2	7.148,21	9,98	0,14%
46 Codajás	3.235	1.428	0,43%	18	4.986,56	62,86	1,26%
47 São Sebastião do Uatumã	1.365	1.365	0,41%	17	9.736,09	121,26	1,25%
48 Jutai	2.772	1.347	0,41%	32	9.408,40	223,51	2,38%
49 Manauquiri	2.196	1.341	0,41%	40	4.176,92	124,59	2,98%
50 Guajará	2.600	1.308	0,40%	21	7.842,67	125,91	1,61%
51 Fonte Boa	2.197	1.307	0,40%	29	7.422,34	164,69	2,22%
52 Silves	2.082	1.239	0,38%	21	13.509,98	228,98	1,69%
53 Tonantins	2.090	1.127	0,34%	33	6.009,06	175,95	2,93%
54 Canutama	1.576	1.031	0,31%	8	6.596,71	51,19	0,78%
55 Apuí	2.234	901	0,27%	18	4.100,49	81,92	2,00%
56 Juruá	2.315	855	0,26%	13	5.811,58	88,36	1,52%
57 Careiro da Várzea	2.483	826	0,25%	13	2.732,84	43,01	1,57%
58 Boa Vista do Ramos	1.471	807	0,24%	11	4.201,59	57,27	1,36%
59 Japurá	1.379	768	0,23%	7	27.876,59	254,08	0,91%
60 Itamarati	2.112	723	0,22%	9	9.209,02	114,64	1,24%
61 Caapiranga	1.729	539	0,16%	20	4.120,48	152,89	3,71%

FONTE: Casos confirmados: Secretarias Municipais de Saúde / Óbitos: Serviços de Saúde de Ocorrência no Óbito

LEGENDA: Os 4 Municípios que estão em destaque na cor vermelha, são os que não disponibilizaram informações para atualização do Boletim.

CASOS NOVOS CONFIRMADOS	1.247
CASOS NOVOS RECUPERADOS	1.073
ÓBITOS CONFIRMADOS EM 11/03/2021	14
LETALIDADE	3,48%

CASOS NOVOS CONFIRMADOS								
RT-PCR		T. RÁPIDO (anticorpos)		T. RÁPIDO (antígeno)		Cln. Epidemiológico		TOTAL
CAPITAL	INTERIOR	CAPITAL	INTERIOR	CAPITAL	INTERIOR	CAPITAL	INTERIOR	
104	20	385	640	18	75	2	3	1.247

ÓBITOS CONFIRMADOS						Reclassificados pela SEMSA/Manaus, referente aos meses Abril e Maio/2020 (4)	TOTAL
Óbitos confirmados após a data da ocorrência por critério Clínico; Imagem; Clínico Epidemiológico ou Laboratorial		Ocorridos em 11/3/2021					
Capital	Interior	Capital	Interior				
14	23	13	1			345	11.482
37		14					

NÚMERO DE SEPULTAMENTOS EM MANAUS EM 11/3/2021	
Número TOTAL de sepultamentos por dia COVID-19	14

FONTE: (SEMULSP)/http://www.manaus.am.gov.br/noticia/quinta-feira-11-3/

Boletim Epidemiológico - SESAI/MS						
Doença por Coronavírus (COVID-19) em populações indígenas aldeadas						
DSEI	Suspeitos	Confirmados	Descartados	Infetados (atual)	Cura Clínica	Óbitos
Alto Rio Negro	34	2.234	881	144	2.063	25
Alto Rio Solimões	0	2.142	1.139	15	2.072	47
Manaus	28	1.136	2.252	145	962	16
Médio Rio Purus	0	517	37	0	512	5
Médio Rio Solimões	6	765	961	22	730	11
Parintins	45	596	898	11	570	12
Vale do Javari	0	822	365	0	818	2
TOTAL	113	8.212	6.533	337	7.727	118

Fonte: Fichas de notificação e resultados laboratoriais, atualizado em 11/03/2021.

CASO SUSPEITO: caso que saiu da aldeia e retornou nos últimos 14 dias (de local com transmissão local ou comunitária) e que apresente sinais/sintomas respiratórios. Ou caso que não saiu da aldeia e que teve contato próximo com caso suspeito ou confirmado de COVID-19 nos últimos 14 dias e que apresente sinais/sintomas respiratórios.

CASO CONFIRMADO: caso com resultado positivo em RT-PCR em tempo real, pelo protocolo Charité, Teste Rápido Anticorpo, Pesquisa de Antígeno, Critério Clínico, Critério Clínico por Imagem e/ou Critério Clínico Epidemiológico.

INFETADO ATUAL: Caso confirmado para COVID-19, com infecção ativa, que ainda não completou 14 dias em isolamento domiciliar, a contar da data de início dos sintomas, ou, em caso de internação hospitalar, que ainda não recebeu alta médica.

CASO DESCARTADO: Caso que se enquadre na definição de suspeito E apresente resultado laboratorial negativo para SARS-CoV2 OU confirmação laboratorial para outro agente etiológico.

CASO CURADO: Casos em isolamento domiciliar: casos confirmados que passaram por 14 dias em isolamento domiciliar, a contar da data de início dos sintomas E que estão assintomáticos. Casos em internação hospitalar: diante da avaliação médica.suspeito elaborada pelo MS.* Após a qualificação das informações com os respectivos DSEI alguns casos suspeitos que não se enquadram na definição de casos foram excluídos.

MANAUS

PACIENTES INTERNADOS POR SRAG EM MANAUS EM 12/03/2021							
REDE	CONFIRMADOS POR COVID-19						SALA VERMELHA
	UTI COVID-19			LEITO CLÍNICO COVID-19			
	TOTAL	Até 20 dias	Acima de 20 dias	TOTAL	Até 20 dias	Acima de 20 dias	
REDE PÚBLICA	294	199	97	304	200	104	21
Adulto (total)	283	188	97	288	184	104	21
Geral	272	177	95	268	165	103	21
Gestante	9	9	0	17	17	0	0
Oncológico	2	2	0	2	2	0	0
Cardíaco	0	0	0	1	0	1	0
Forças Armadas	6	6	0	14	14	0	0
Infantil	5	5	0	2	2	0	0
REDE PRIVADA	105	87	18	85	73	12	0
SUBTOTAL CONFIRMADOS	399	286	115	389	273	116	21
TOTAL CONFIRMADOS	809						
REDE	SUSPEITOS						SALA VERMELHA
	UTI COVID-19			LEITO CLÍNICO COVID-19			
	TOTAL	Até 20 dias	Acima de 20 dias	TOTAL	Até 20 dias	Acima de 20 dias	
REDE PÚBLICA	27	27	0	136	136	0	10
Adulto (total)	27	27	0	129	129	0	10
Geral	19	19	0	105	105	0	10
Gestante	0	0	0	0	0	0	0
Oncológico	0	0	0	0	0	0	0
Cardíaco	8	8	0	24	24	0	0
Forças Armadas	0	0	0	2	2	0	0
Infantil	0	0	0	5	5	0	0
REDE PRIVADA	9	9	0	22	22	0	2
SUBTOTAL SUSPEITOS	36	36	0	158	158	0	12
TOTAL SUSPEITOS	206						
TOTAL GERAL	1.015						

FONTE: Secretaria Estado de Saúde do AMAZONAS - SES/AM.

CAPACIDADE INSTALADA DA REDE ASSISTENCIAL DE SAÚDE EM MANAUS									
UNIDADE	UTI GERAL			LEITOS CLÍNICOS GERAL			SALA VERMELHA GERAL		
	OCUPADOS	LIVRES	TOTAL	OCUPADOS	LIVRES	TOTAL	OCUPADOS	LIVRES	TOTAL
REDE PÚBLICA	151	54	205	996	375	1.371	98	14	112
Adulto (total)	121	28	149	871	191	1.062	98	5	103
Geral	50	9	59	385	29	414	97	2	99
Gestante	51	9	60	409	154	563	1	1	2
Oncológico	7	0	7	59	0	59	0	0	0
Cardíaco	13	10	23	18	8	26	0	2	2
Forças Armadas	0	0	0	5	23	28	0	1	1
Infantil	30	26	56	120	161	281	0	8	8
REDE PRIVADA	76	17	93	221	98	319	7	9	16
TOTAL	227	71	298	1.217	473	1.690	105	23	128

UNIDADE	UTI COVID			LEITOS CLÍNICOS COVID			SALA VERMELHA COVID		
	OCUPADOS	LIVRES	TOTAL	OCUPADOS	LIVRES	TOTAL	OCUPADOS	LIVRES	TOTAL
REDE PÚBLICA	321	54	375	440	412	852	31	40	71
Adulto (total)	310	50	360	417	373	790	31	38	69
Geral	291	42	333	373	312	685	31	29	60
Gestante	9	2	11	17	48	65	0	3	3
Oncológico	2	4	6	2	8	10	0	6	6
Cardíaco	8	2	10	25	5	30	0	0	0
Forças Armadas	6	0	6	16	26	42	0	1	1
Infantil	5	4	9	7	13	20	0	1	1
REDE PRIVADA	114	33	147	107	49	156	2	3	5
TOTAL	435	87	522	547	461	1.008	33	43	76

UNIDADE	TAXA DE OCUPAÇÃO EM MANAUS					
	UTI		LEITOS CLÍNICOS		SALA VERMELHA	
	GERAL	COVID-19	GERAL	COVID-19	GERAL	COVID-19
REDE PÚBLICA	73,66%	85,60%	72,65%	51,64%	87,50%	43,66%
Adulto (total)	81,21%	86,11%	82,02%	52,78%	95,15%	44,93%
Geral	84,75%	87,39%	93,00%	54,45%	97,98%	51,67%
Gestante	85,00%	81,82%	72,65%	26,15%	50,00%	0,00%
Oncológico	100,00%	33,33%	100,00%	20,00%	0,00%	0,00%
Cardíaco	56,52%	80,00%	69,23%	83,33%	0,00%	0,00%
Forças Armadas	0,00%	100,00%	17,86%	38,10%	0,00%	0,00%
Infantil	53,57%	55,56%	42,70%	35,00%	0,00%	0,00%
REDE PRIVADA	81,72%	77,55%	69,28%	68,59%	43,75%	40,00%
TOTAL	76,17%	83,33%	72,01%	54,27%	82,03%	43,42%

FONTE: Secretaria Estado de Saúde do AMAZONAS - SES/AM.

CAPACIDADE INSTALADA DA REDE ASSISTENCIAL DE SAÚDE NO INTERIOR DO AMAZONAS						
UNIDADE	UTI GERAL			LEITOS CLÍNICOS GERAL		
	OCUPADOS	LIVRES	TOTAL	OCUPADOS	LIVRES	TOTAL
REDE PÚBLICA	18	30	48	500	999	1.499
UNIDADE	UTI COVID			LEITOS CLÍNICOS COVID		
REDE PÚBLICA	35	110	145	311	927	1.238

UNIDADE	TAXA DE OCUPAÇÃO NO INTERIOR DO AMAZONAS			
	UCI		LEITOS CLÍNICOS	
	GERAL	COVID-19	GERAL	COVID-19
REDE PÚBLICA	37,50%	24,14%	33,36%	25,12%

FONTE: Secretaria Estado de Saúde do AMAZONAS - SES/AM.

INTERIOR

PACIENTES INTERNADOS POR SRAG EM INTERIOR DO AMAZONAS EM 12/3/2021		
REDE	INTERNADOS POR COVID-19	
	UCI COVID-19	LEITO CLÍNICO COVID-19
REDE PÚBLICA	35	311
TOTAL GERAL	346	

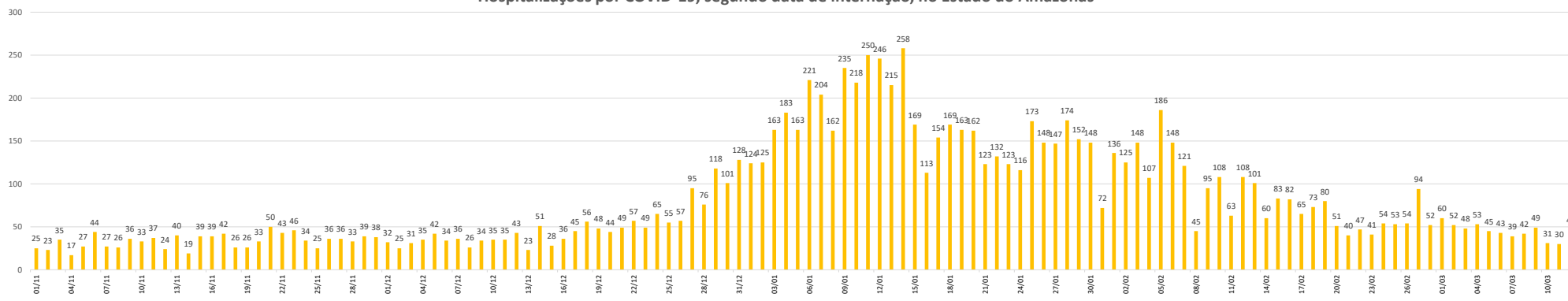
FONTE: Secretaria Estado de Saúde do AMAZONAS - SES/AM.

AMAZONAS

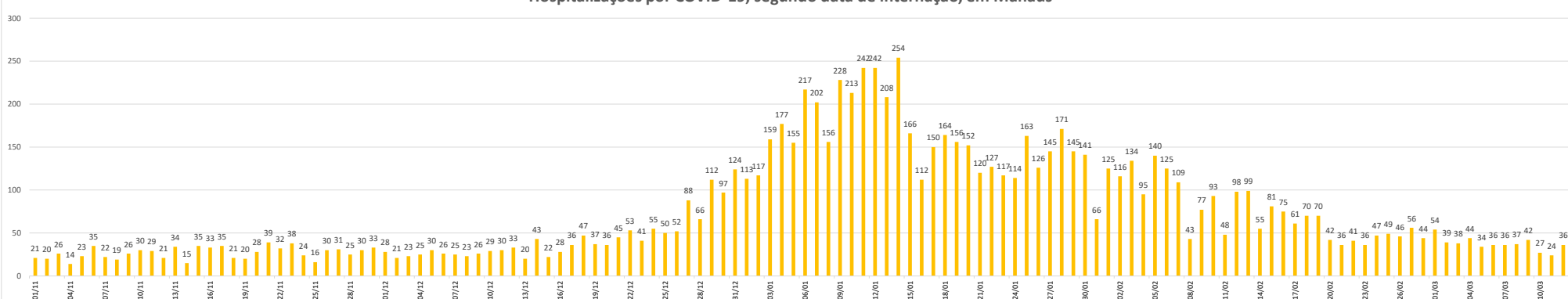
PACIENTES AGUARDANDO TRANSFERÊNCIA PARA REDE HOSPITALAR COVID				
Nº Paciente	Público		Privado	
	LEITO CLÍNICO	UTI	LEITO CLÍNICO	UTI
Manaus	14	9	0	3
Interior	33	22	11	0
TOTAL	47	42	5	0

FONTE: Secretaria Estado de Saúde do AMAZONAS - SES/AM.

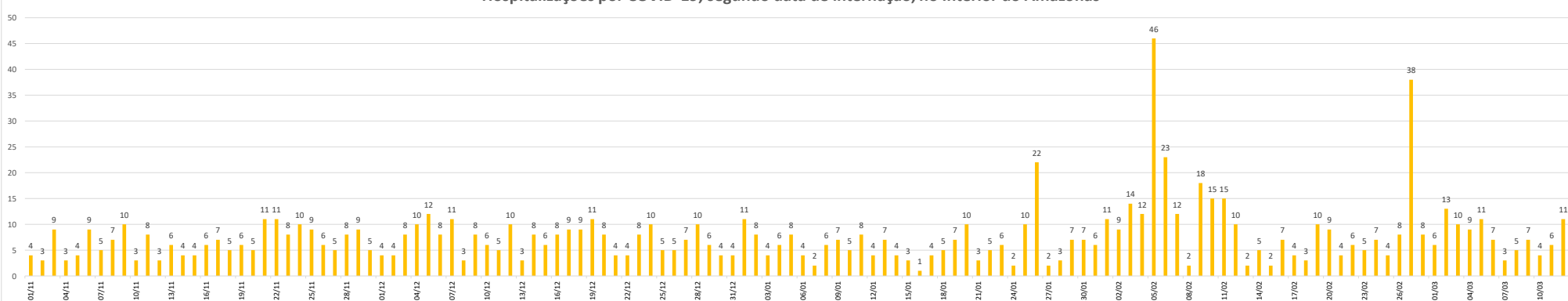
Hospitalizações por COVID-19, segundo data de internação, no Estado do Amazonas



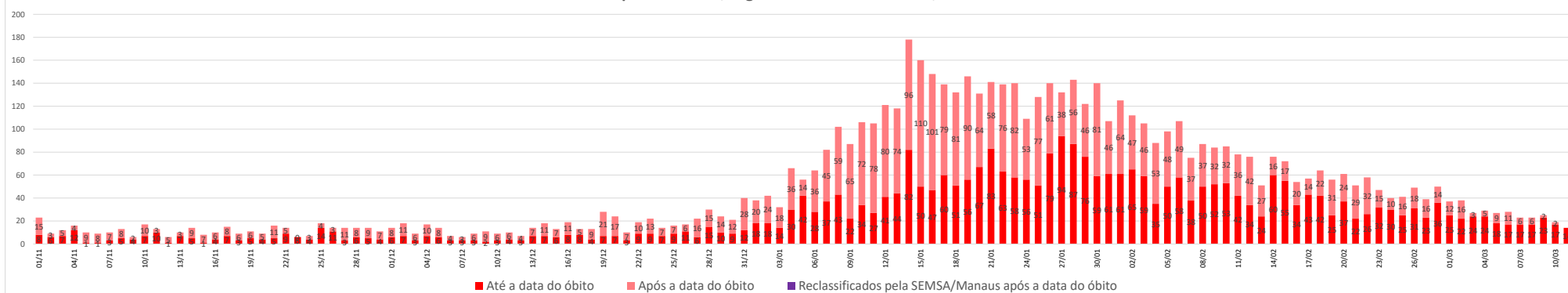
Hospitalizações por COVID-19, segundo data de internação, em Manaus



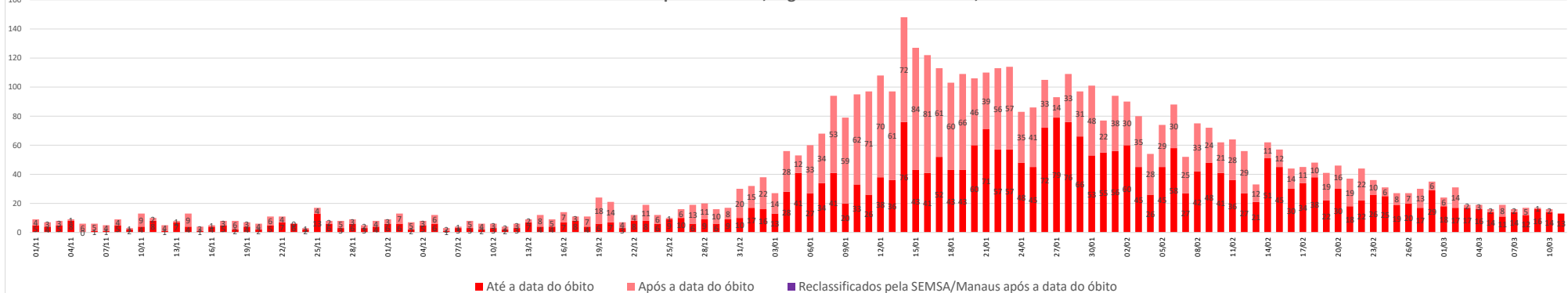
Hospitalizações por COVID-19, segundo data de internação, no Interior do Amazonas



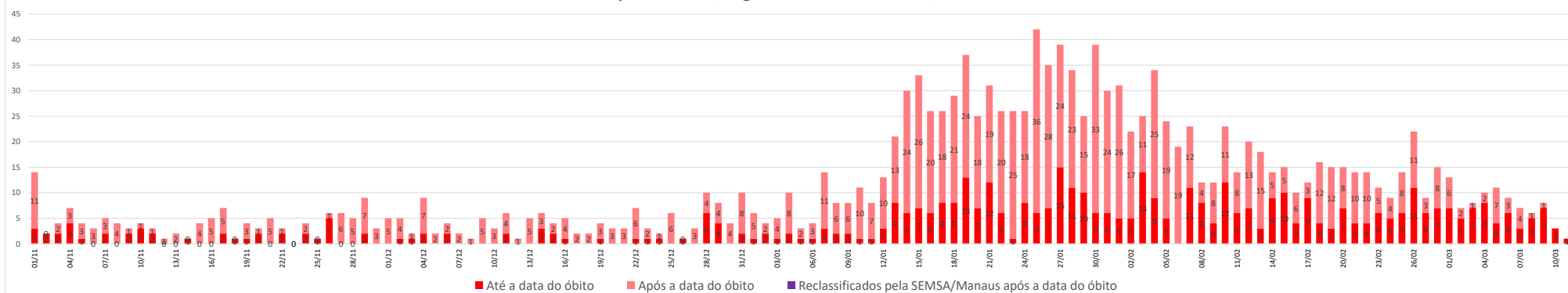
Óbitos confirmados por COVID-19, segundo data de ocorrência, no Estado do Amazonas



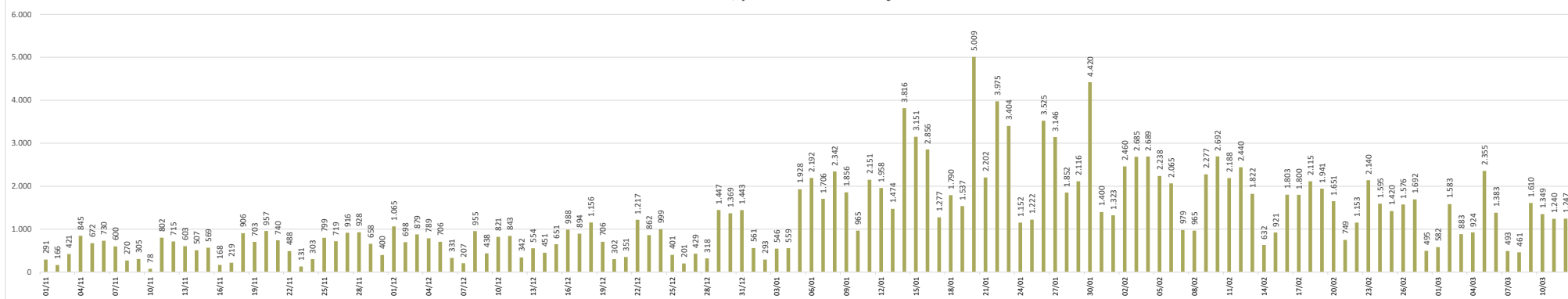
Óbitos confirmados por COVID-19, segundo data de ocorrência, em Manaus



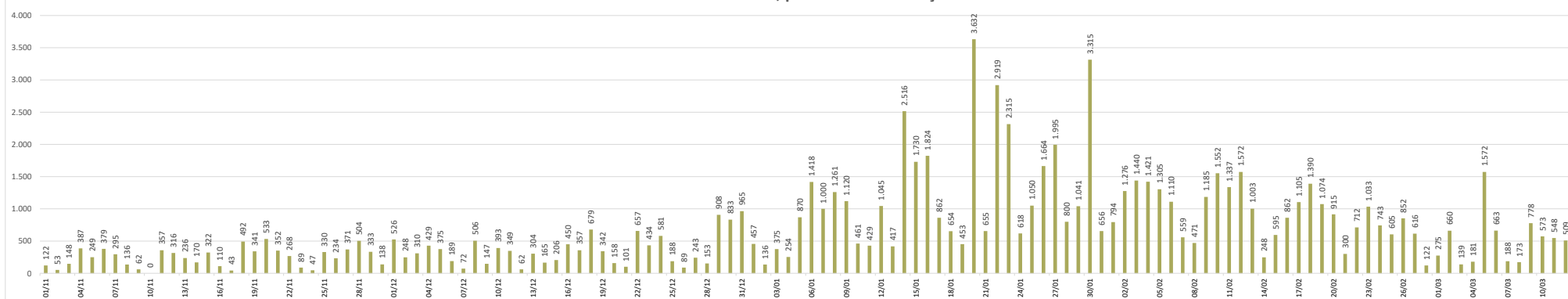
Óbitos confirmados por COVID-19, segundo data de ocorrência, no interior do Amazonas



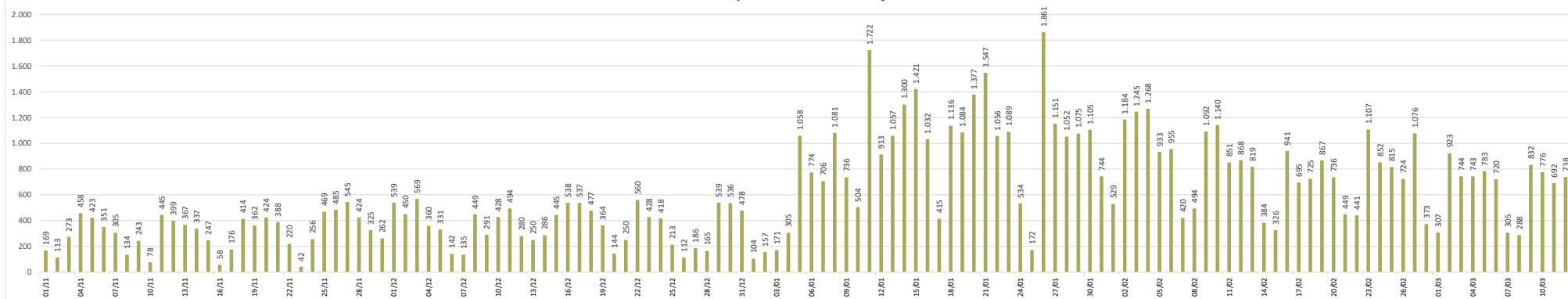
Casos confirmados de COVID-19, por data da notificação no Estado do Amazonas



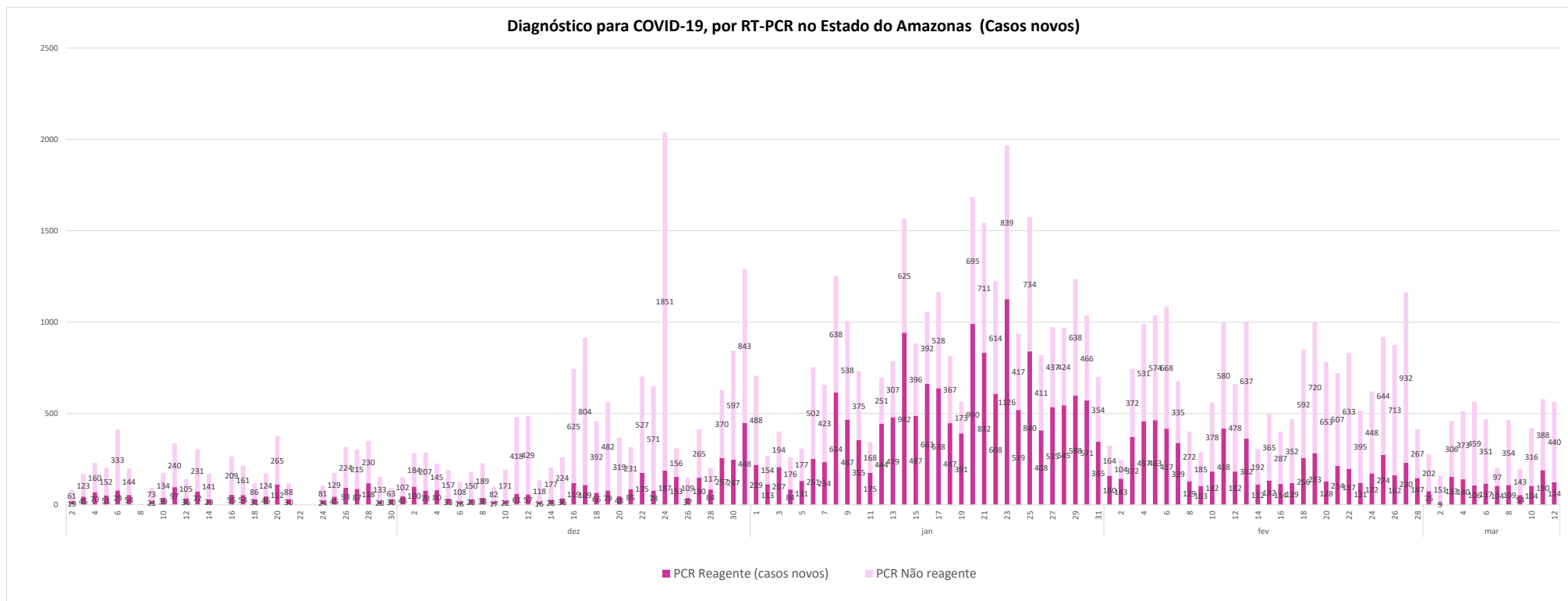
Casos confirmados de COVID-19, por data da notificação em Manaus



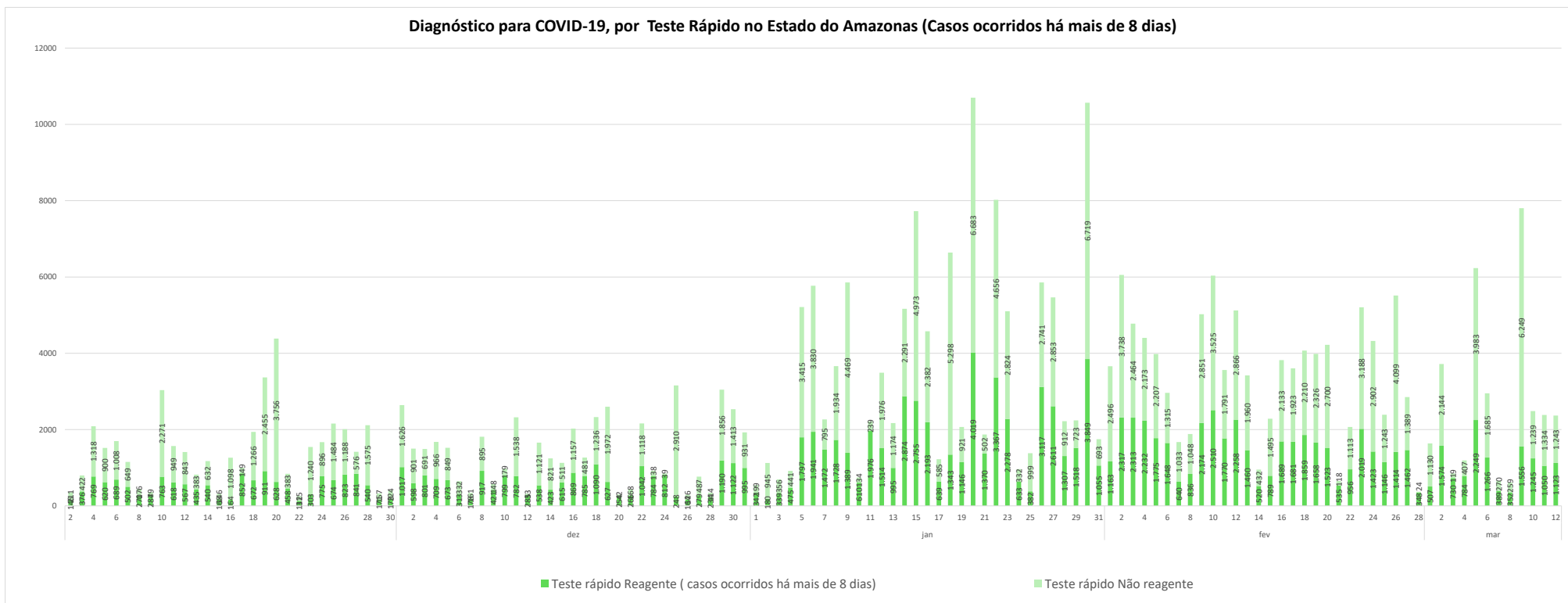
Casos confirmados de COVID-19, por data da notificação no Interior do Amazonas

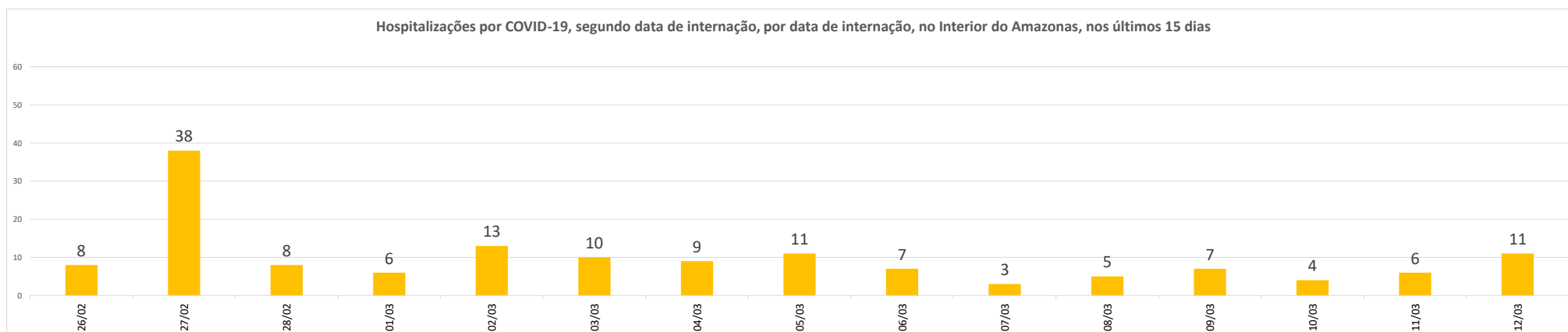
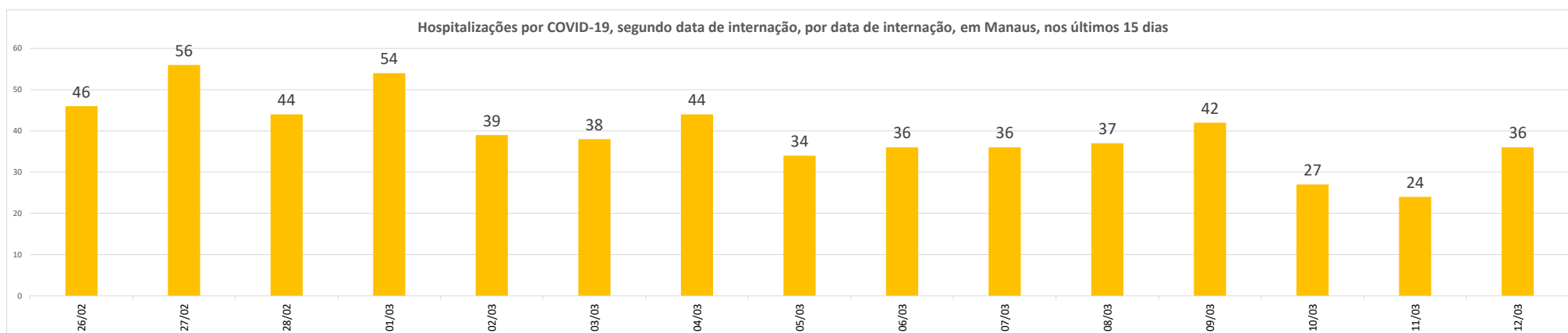
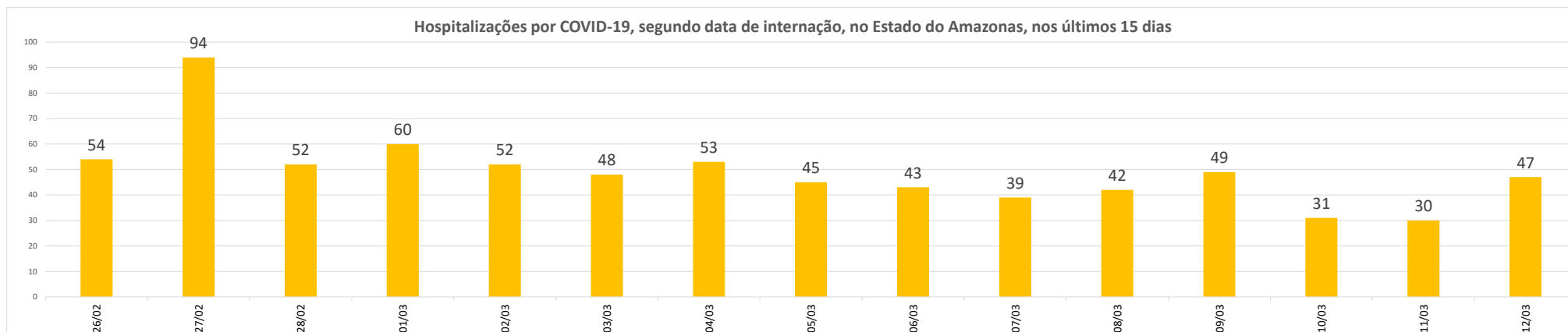


Diagnóstico para COVID-19, por RT-PCR no Estado do Amazonas (Casos novos)

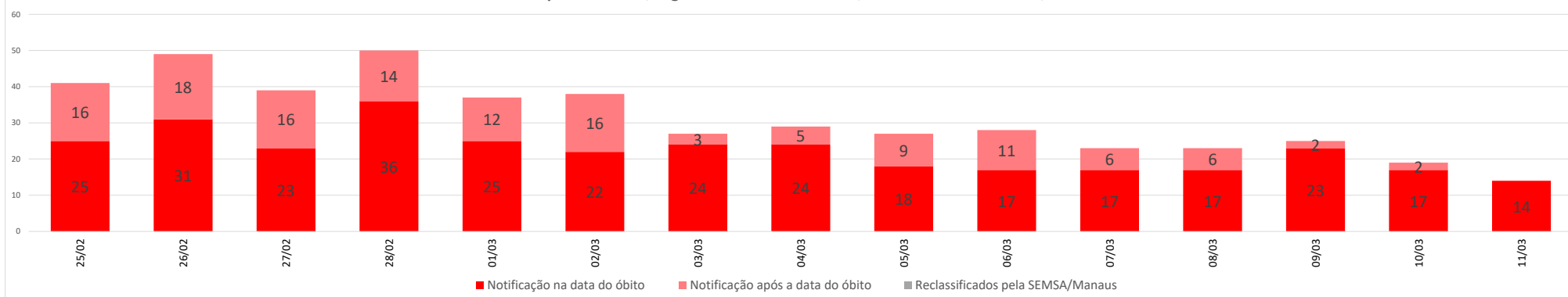


Diagnóstico para COVID-19, por Teste Rápido no Estado do Amazonas (Casos ocorridos há mais de 8 dias)

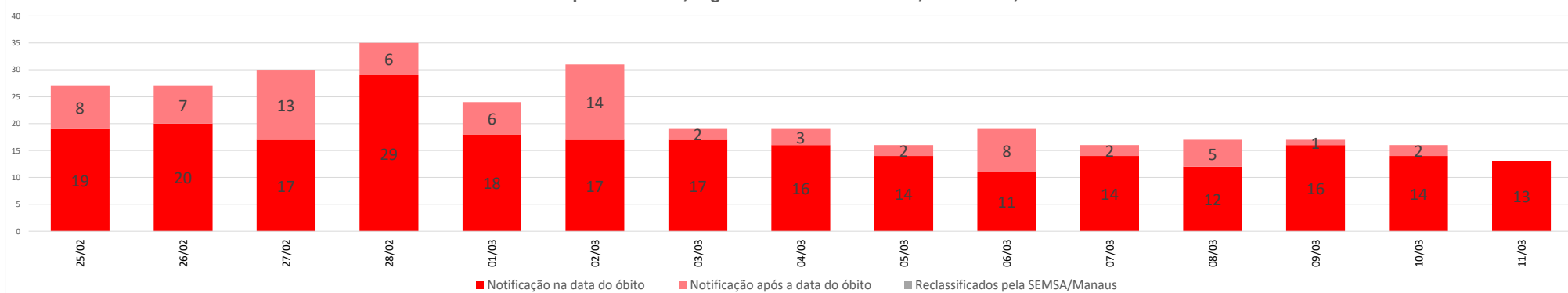




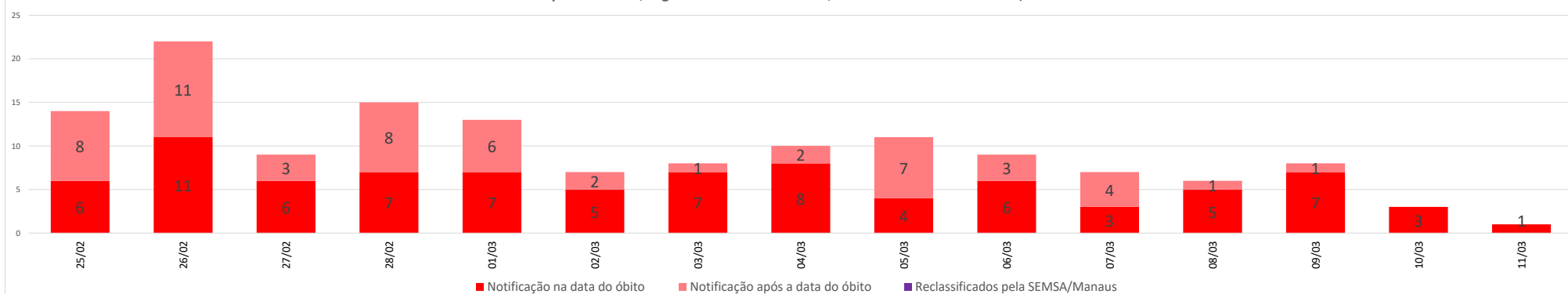
Óbitos confirmados por COVID-19, segundo data de ocorrência, no Estado do Amazonas, nos últimos 15 dias



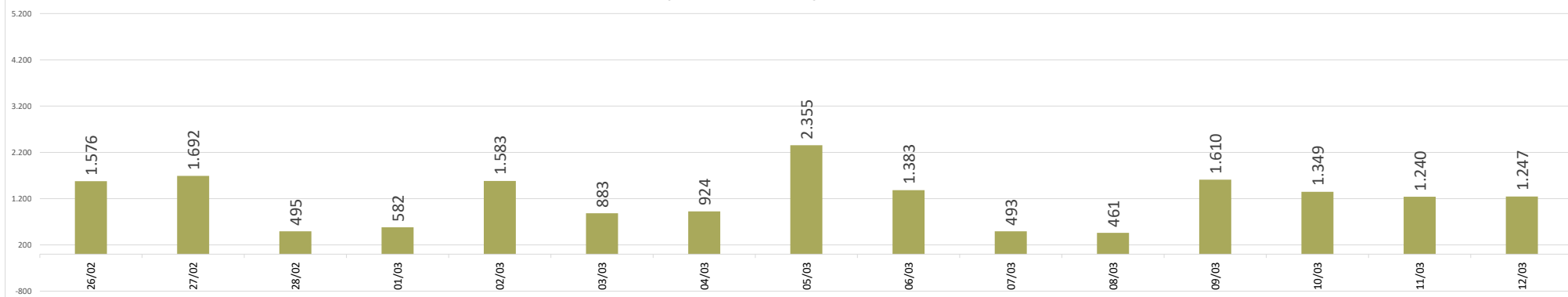
Óbitos confirmados por COVID-19, segundo data de ocorrência, em Manaus, nos últimos 15 dias



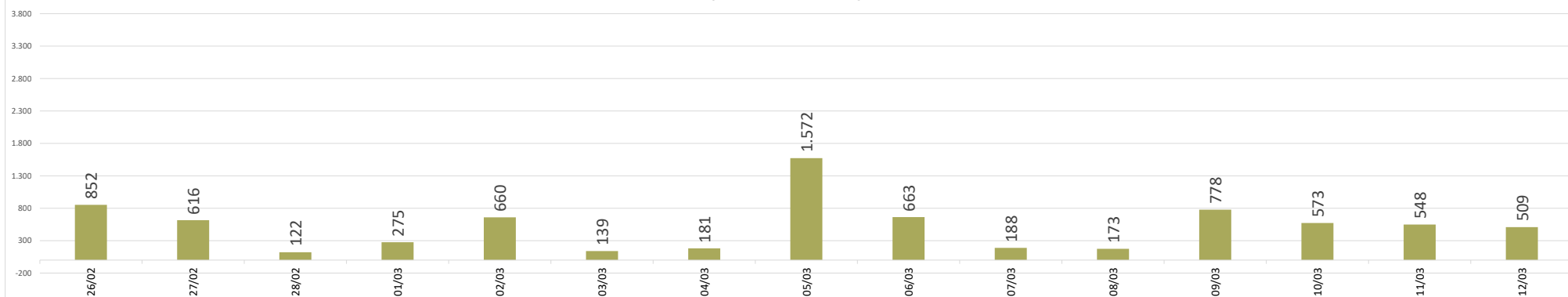
Óbitos confirmados por COVID-19, segundo data de ocorrência, no interior do Amazonas, nos últimos 15 dias



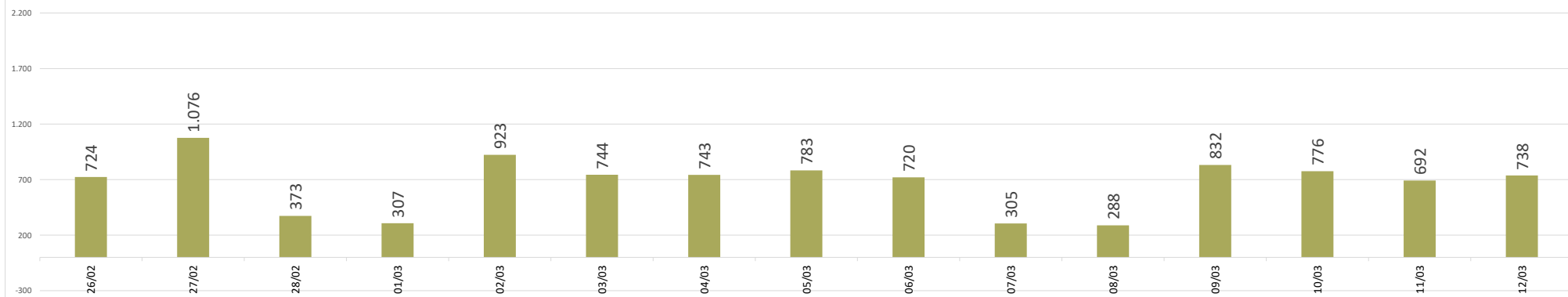
Casos confirmados de COVID-19, por data da notificação no Estado do Amazonas, nos últimos 15 dias

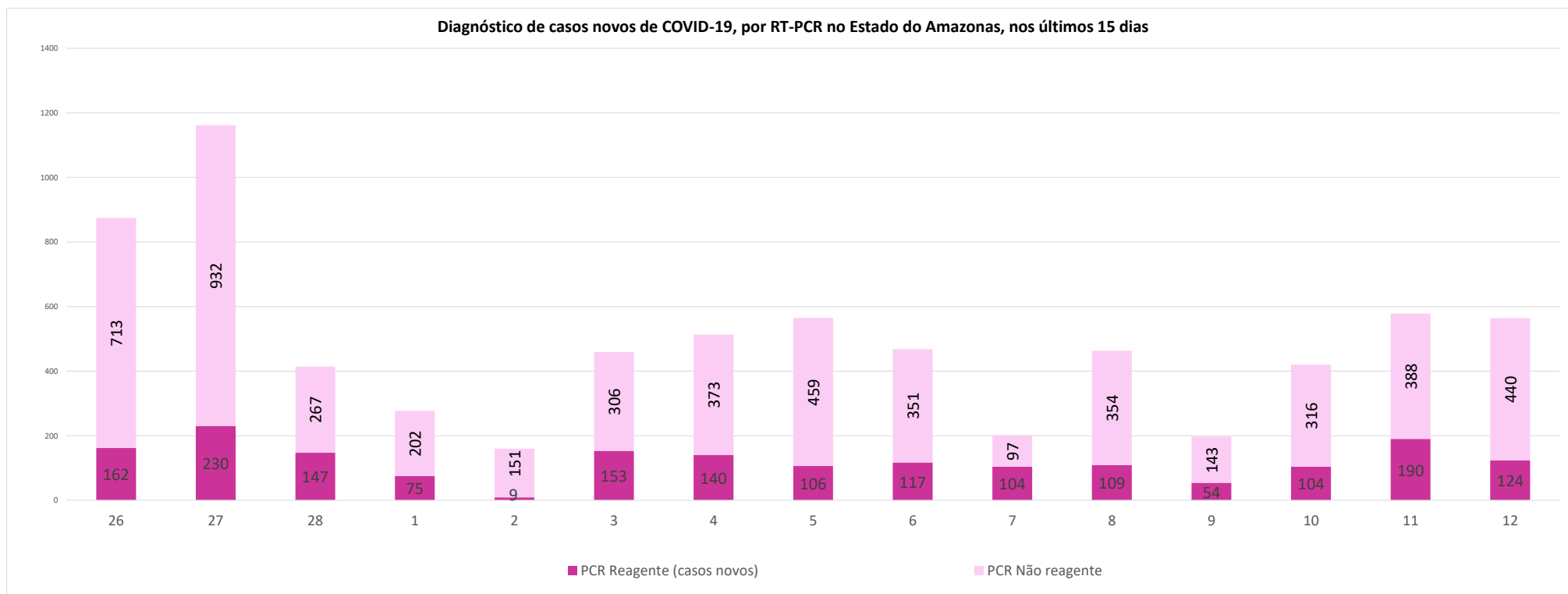


Casos confirmados de COVID-19, por data da notificação em Manaus, nos últimos 15 dias

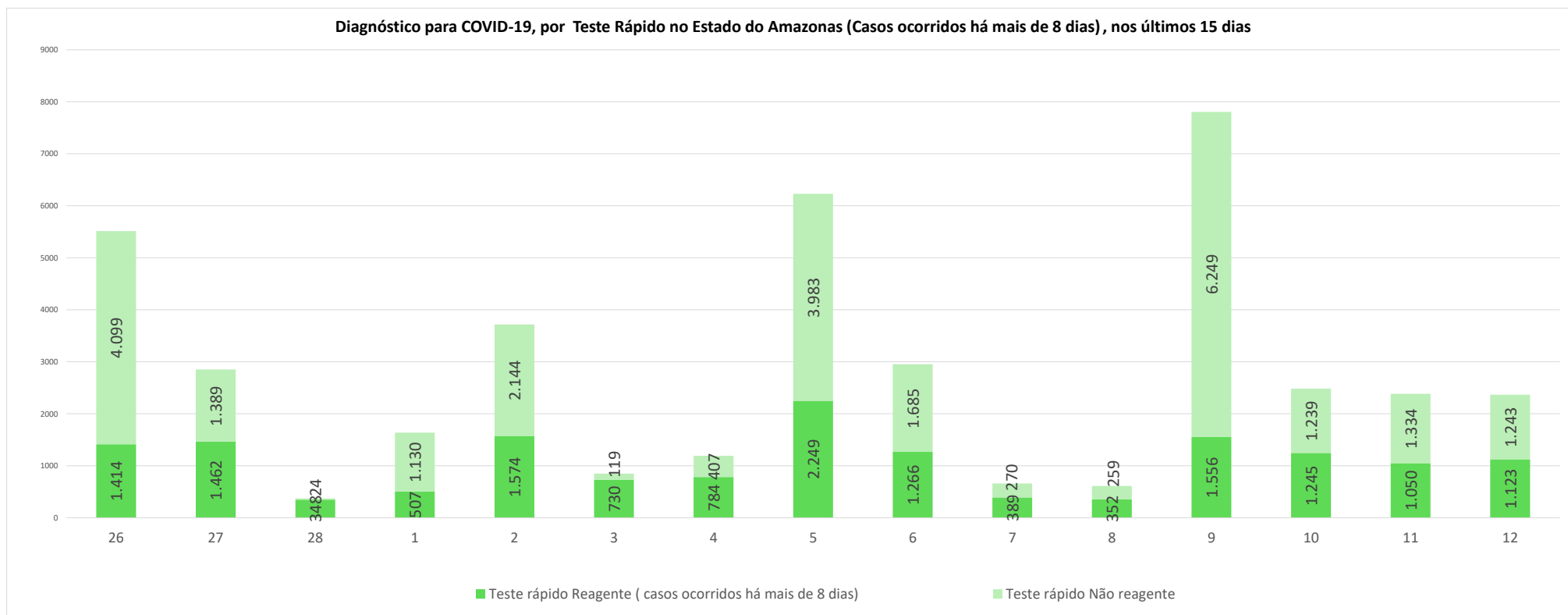


Casos confirmados de COVID-19, por data da notificação no Interior do Amazonas, nos últimos 15 dias





Diagnóstico para COVID-19, por Teste Rápido no Estado do Amazonas (Casos ocorridos há mais de 8 dias), nos últimos 15 dias



NOTA:

(1) – Casos em acompanhamento: Casos confirmados, após 14 dias de sintomas, que não evoluíram para óbito e os internados nos últimos 14 dias sem registro de alta ou óbito no SIVEP Gripe.

(2) – Casos recuperados: Pacientes que tiveram confirmação diagnóstica e saíram do período de isolamento domiciliar ou internação hospitalar. Excluem-se deste cálculo pessoas em isolamento domiciliar, internados e óbitos. Do total de 330010 casos confirmados, 281825 são recuperados e 36703 casos em acompanhamento.

(3) – Óbitos Reclassificados: Óbitos por SRAG não especificados que estavam em investigação e foram encerrados na data de publicações do Boletim com confirmação para o COVID-19, conforme os novos critérios do Ministério da Saúde. Dos 654 óbitos ocorridos nos meses de Abril e Maio em investigação pela SEMSA Manaus, 345 foram reclassificados até a data de hoje.

(4) – Reforçando o compromisso com a transparência dos dados da COVID-19 no Estado do Amazonas, realizamos alterações no gráfico de óbitos com a finalidade de dar mais clareza aos dados divulgados pela FVS.

O gráfico óbitos por Covid-19 (págs. 3 e 7) mostra todos os óbitos por COVID-19 na data da ocorrência, classificando-os em: (i) vermelho: óbitos que ocorreram nas últimas 24h que já apresentavam confirmação para COVID-19; (ii) rosa: óbitos que estavam em investigação e que tiveram sua confirmação para COVID-19 após 24 h da ocorrência do óbito; (iii) roxo: óbitos que estavam com diagnóstico para SRAG não especificado e que tiveram sua confirmação para COVID-19 após reclassificados pela SEMSA Manaus.

A evolução temporal dos óbitos por data de ocorrência, encontra-se disponível também no painel de monitoramento de séries temporais no endereço eletrônico http://www.fvs.am.gov.br/indicadorSalaSituacao_view/69/2, bem como a base de dados individualizada de SRAG atualizada semanalmente.

(5) Todos os dados divulgados neste boletim, referentes ao município de Manaus, são publicados no site covid-19.manaus.am.gov.br/monitoramento

(6) – A partir dessa edição, visando compatibilizar os boletins da FVS com as informações publicadas pela SEMSA Manaus, o gráfico de óbitos terá a sua data finalizada no dia anterior, pois serão apresentados segundo a data de ocorrência.

(7) - Como resultado da reorganização da rede estadual de assistência da Secretaria de Estado da Saúde (Ses-AM), o Boletim Diário Covid-19 da Fundação de Vigilância em Saúde do Amazonas (FVS-AM), passa a apresentar as informações de taxa de ocupação geral de leitos com os números de internações com menos de 20 dias (pacientes na fase aguda da doença e em período de transmissão) e de internações superiores a 20 dias (pacientes em fase fora de período de transmissão da doença, mas que ainda necessitam de atendimento hospitalar).

Outra informação nova na edição, apontada pela SES-AM, é a separação de internações adultas e infantis, com a finalidade de apresentar com maior precisão a taxa de ocupação de acordo com o perfil de pacientes.

(8) – Do total de 62 municípios, os municípios em destaque na cor vermelha na tabela, não enviaram informações para atualização na edição do boletim de hoje.

(9) – Aos sábados, domingos e feriados, o Laboratório Central de Saúde Pública do Amazonas - LACEN/FVS, manterá sistema de sobreaviso somente para processamento de exames de RT-PCR para Covid-19 nos casos de urgência. Assim, doravante, este boletim não mais apresentará tais resultados aos domingos.

(10) – As secretarias municipais de saúde não funcionam aos finais de semana, portanto, os dados emitidos no boletim diário nos finais de semana são parciais e sujeito a alterações, que serão atualizadas no primeiro dia útil seguinte.

(11) - O cabeçalho do boletim diário será colorido de acordo com a fase atual do Risco Epidemiológico da COVID-19 no estado do Amazonas. A fase atual em Manaus é Risco Alto (fase vermelha) e o interior está no Risco Alto (fase vermelha).

Monitoramento de COVID-19 em indígenas no Amazonas

http://www.fvs.am.gov.br/indicadorSalaSituacao_view/63/2

Monitoramento do perfil epidemiológico da COVID-19 no Estado do Amazonas

http://www.fvs.am.gov.br/indicadorSalaSituacao_view/60/2

Monitoramento da realização de exames para identificação do Coronavírus

http://www.fvs.am.gov.br/indicadorSalaSituacao_view/62/2

Fonte:

As fontes de dados consultadas foram o Sistema de Informação da Vigilância Epidemiológica da Gripe (SIVEP-Gripe); Gerenciador de Ambiente Laboratorial (GAL); dados do e-SUS notifica; Formulário de Notificação Diária dos Municípios (Google Forms); RedCap Ministério da Saúde; RedCap da Fundação de Vigilância em Saúde do Amazonas; Secretaria Municipal de Limpeza Urbana (SEMULSP); Sistema de Informação sobre Mortalidade (SIM); Centro de Informações Estratégicas em Vigilância em Saúde do Amazonas (CIEVS/FVS-AM); Coordenação Estadual de Controle de Infecção em Serviços de Saúde (CECISS); Secretaria Especial de Saúde Indígena (SESAI/MS); Complexo Regulador /SISTER.

Dados atualizados em 12/3/2021 as 10:00

NOTA: ESTE BOLETIM É FECHADO DIARIAMENTE AS 10:00 AS INFORMAÇÕES PODEM DIVERGIR DAS INFORMAÇÕES DIVULGADAS POSTERIORMENTE PELOS MUNICÍPIOS

DADOS PRELIMINARES SUJEITOS A REVISÃO.

Av. Torquato Tapajós, 4010 - Colônia Santo Antônio
Fone: (92) 3182 - 8550 / 3182 - 8551
Manaus-AM-CEP 69093-018 / CNPJ: 07.141.411/0001-46
Site: www.fvs.am.gov.br
E-mail: dipre@fvs.am.gov.br

Fundação de
Vigilância em
Saúde do Amazonas

