

Municípios	Casos			Nº de óbitos	Incidência (casos/100.000)	Mortalidade (óbitos/100.000)	Letalidade
	Notificados	Confirmados (3)	% de participação por Município				
AMAZONAS	815.063	331.172	100%	11.516	7.990,45	277,86	3,48%
MANAUS	416.345	153.118	46,24%	8.157	7.014,87	373,70	5,33%
INTERIOR	398.718	178.054	53,76%	3.359	9.075,90	171,22	1,89%
01 Coari	24.100	9.119	2,75%	189	10.716,01	222,10	2,07%
02 Parintins	36.258	8.749	2,64%	295	7.656,23	258,15	3,37%
03 Iranduba	20.433	7.955	2,40%	126	16.471,34	260,89	1,58%
04 Tefé	7.766	7.623	2,30%	160	12.737,05	267,34	2,10%
05 Manacapuru	14.360	7.308	2,21%	283	7.504,85	290,62	3,87%
06 São Gabriel da Cachoeira	12.665	7.289	2,20%	99	15.997,28	217,28	1,36%
07 Humaitá	15.669	6.679	2,02%	119	12.126,00	216,05	1,78%
08 Itacoatiara	18.556	6.662	2,01%	268	6.574,10	264,46	4,02%
09 Caruaru	16.217	5.706	1,72%	40	20.166,82	141,37	0,70%
10 Presidente Figueiredo	14.417	5.446	1,64%	88	15.011,44	242,56	1,62%
11 Lábrea	5.737	5.329	1,61%	66	11.567,43	143,26	1,24%
12 Rio Preto da Eva	9.423	4.171	1,26%	59	12.507,87	176,93	1,41%
13 Careiro	7.963	4.083	1,23%	76	10.781,91	200,69	1,86%
14 Barcelos	8.328	3.972	1,20%	51	14.442,59	185,44	1,28%
15 Ipixuna	7.558	3.962	1,20%	17	13.345,01	57,26	0,43%
16 São Paulo de Olivença	7.781	3.840	1,16%	56	9.771,24	142,50	1,46%
17 Eirunepé	7.218	3.588	1,08%	21	10.172,09	59,54	0,59%
18 Maués	9.436	3.487	1,05%	84	5.456,54	131,45	2,41%
19 Tabatinga	5.105	3.094	0,93%	113	4.698,99	171,62	3,65%
20 Itapiranga	5.990	2.800	0,85%	26	30.607,78	284,22	0,93%
21 Manicoré	6.901	2.748	0,83%	63	4.929,06	113,00	2,29%
22 Santa Isabel do Rio Negro	3.684	2.659	0,80%	42	10.570,04	166,96	1,58%
23 Pauini	7.107	2.510	0,76%	17	12.920,83	87,51	0,68%
24 Autazes	5.751	2.499	0,75%	80	6.316,19	202,20	3,20%
25 Atalaia do Norte	4.470	2.442	0,74%	7	12.258,42	35,14	0,29%
26 Alvarães	3.872	2.439	0,74%	33	15.204,79	205,72	1,35%
27 Benjamin Constant	5.111	2.439	0,74%	64	5.674,20	148,89	2,62%
28 Nova Olinda do Norte	6.071	2.339	0,71%	56	6.257,69	149,82	2,39%
29 Boca do Acre	4.811	2.301	0,69%	21	6.706,89	61,21	0,91%
30 Uruçurituba	3.926	2.218	0,67%	29	9.616,30	125,73	1,31%
31 Barreirinha	3.713	2.112	0,64%	54	6.591,55	168,53	2,56%
32 Novo Airão	4.901	2.078	0,63%	28	10.681,61	143,93	1,35%
33 Beruri	2.875	1.930	0,58%	31	9.807,41	157,53	1,61%
34 Marã	3.152	1.819	0,55%	12	9.981,34	65,85	0,66%
35 Uruará	6.571	1.780	0,54%	48	10.949,80	295,28	2,70%
36 Anori	6.750	1.779	0,54%	29	8.467,40	138,03	1,63%
37 Amaturá	3.284	1.750	0,53%	15	15.169,90	130,03	0,86%
38 Tapauá	3.781	1.675	0,51%	19	9.763,35	110,75	1,13%
39 Santo Antônio do Itá	2.322	1.612	0,49%	38	7.462,27	175,91	2,36%
40 Uarini	1.990	1.610	0,49%	22	11.890,69	162,48	1,37%
41 Nhamundá	2.712	1.586	0,48%	31	7.490,67	146,41	1,95%
42 Anamá	5.062	1.514	0,46%	4	11.120,90	29,38	0,26%
43 Borba	3.523	1.483	0,45%	44	3.602,93	106,90	2,97%
44 Novo Aripuanã	3.391	1.467	0,44%	24	5.720,64	93,59	1,64%
45 Envira	3.960	1.449	0,44%	2	7.233,07	9,98	0,14%
46 Codajás	3.237	1.428	0,43%	18	4.986,56	62,86	1,26%
47 São Sebastião do Uatumã	1.366	1.366	0,41%	17	9.743,22	121,26	1,24%
48 Jutai	2.789	1.357	0,41%	32	9.478,24	223,51	2,36%
49 Manaquiri	2.196	1.342	0,41%	40	4.180,03	124,59	2,98%
50 Guajará	2.628	1.322	0,40%	21	7.926,61	125,91	1,59%
51 Fonte Boa	2.197	1.307	0,39%	29	7.422,34	164,69	2,22%
52 Silves	2.102	1.243	0,38%	21	13.553,59	228,98	1,69%
53 Tonantins	2.118	1.134	0,34%	33	6.046,39	175,95	2,91%
54 Canutama	1.576	1.031	0,31%	8	6.596,71	51,19	0,78%
55 Apuí	2.234	901	0,27%	18	4.100,49	81,92	2,00%
56 Juruá	2.316	855	0,26%	13	5.811,58	88,36	1,52%
57 Careiro da Várzea	2.488	829	0,25%	13	2.742,76	43,01	1,57%
58 Boa Vista do Ramos	1.580	809	0,24%	11	4.212,01	57,27	1,36%
59 Japurá	1.379	768	0,23%	7	27.876,59	254,08	0,91%
60 Itamarati	2.112	723	0,22%	9	9.209,02	114,64	1,24%
61 Caapiranga	1.729	539	0,16%	20	4.120,48	152,89	3,71%

FONTE: Casos confirmados: Secretarias Municipais de Saúde / Óbitos: Serviços de Saúde de Ocorrência no Óbito

LEGENDA: Os 7 Municípios que estão em destaque na cor vermelha, são os que não disponibilizaram informações para atualização do Boletim.

CASOS NOVOS CONFIRMADOS	CASOS NOVOS RECUPERADOS
1.162	1.082
ÓBITOS CONFIRMADOS EM 12/03/2021	LETALIDADE
18	3,48%

CASOS NOVOS CONFIRMADOS								
RT-PCR		T. RÁPIDO (anticorpos)		T. RÁPIDO (antígeno)		Clín. Epidemiológico		TOTAL
CAPITAL	INTERIOR	CAPITAL	INTERIOR	CAPITAL	INTERIOR	CAPITAL	INTERIOR	
146	44	342	434	14	110	0	72	1.162

ÓBITOS CONFIRMADOS					Reclassificados pela SEMSA/Manaus, referente aos meses Abril e Maio/2020 (4)	TOTAL
Óbitos confirmados após a data da ocorrência por critério Clínico; Imagem; Clínico Epidemiológico ou Laboratorial		Ocorridos em 12/3/2021		TOTAL		
Capital	Interior	Capital	Interior			
13	3	11	7	345	11.516	
16		18				

NÚMERO DE SEPULTAMENTOS EM MANAUS EM 12/3/2021	
Número TOTAL de sepultamentos por dia COVID-19	16

FONTE: (SEMULSP)/http://www.manaus.am.gov.br/noticia/sexta-feira-12-3/

Boletim Epidemiológico - SESAI/MS						
Doença por Coronavírus (COVID-19) em populações indígenas aldeadas						
DSEI	Suspeitos	Confirmados	Descartados	Infectados (atual)	Cura Clínica	Óbitos
Alto Rio Negro	34	2.234	881	144	2.063	25
Alto Rio Solimões	0	2.154	1.143	25	2.074	47
Manaus	28	1.136	2.252	145	962	16
Médio Rio Purus	0	517	37	0	512	5
Médio Rio Solimões	6	765	961	22	730	11
Parintins	45	596	898	11	570	12
Vale do Javari	0	822	365	0	818	2
TOTAL	113	8.224	6.537	347	7.729	118

FONTE: Fichas de notificação e resultados laboratoriais, atualizado em 12/03/2021.

CASO SUSPEITO: caso que saiu da aldeia e retornou nos últimos 14 dias (de local com transmissão local ou comunitária) e que apresente sinais/sintomas respiratórios. Ou caso que não saiu da aldeia e que teve contato próximo com caso suspeito ou confirmado de COVID-19 nos últimos 14 dias e que apresente sinais/sintomas respiratórios.

CASO CONFIRMADO: caso com resultado positivo em RT-PCR em tempo real, pelo protocolo Charité, Teste Rápido Anticorpo, Pesquisa de Antígeno, Critério Clínico, Critério Clínico por Imagem e/ou Critério Clínico Epidemiológico.

INFECTADO ATUAL: Caso confirmado para COVID-19, com infecção ativa, que ainda não completou 14 dias em isolamento domiciliar, a contar da data de início dos sintomas, ou, em caso de internação hospitalar, que ainda não recebeu alta médica.

CASO DESCARTADO: Caso que se enquadre na definição de suspeito E apresente resultado laboratorial negativo para SARS-CoV2 OU confirmação laboratorial para outro agente etiológico.

CASO CURADO: Casos em isolamento domiciliar: casos confirmados que passaram por 14 dias em isolamento domiciliar, a contar da data de início dos sintomas E que estão assintomáticos. Casos em internação hospitalar: diante da avaliação médica.suspeito elaborada pelo MS.* Após a qualificação das informações com os respectivos DSEI alguns casos suspeitos que não se enquadram na definição de casos foram excluídos.

MANAUS

PACIENTES INTERNADOS POR SRAG EM MANAUS EM 13/03/2021							
REDE	CONFIRMADOS POR COVID-19						SALA VERMELHA
	UTI COVID-19			LEITO CLÍNICO COVID-19			
	TOTAL	Até 20 dias	Acima de 20 dias	TOTAL	Até 20 dias	Acima de 20 dias	
REDE PÚBLICA	294	206	88	305	212	93	18
Adulto (total)	285	197	88	288	195	93	18
Geral	274	186	88	272	179	93	18
Gestante	9	9	0	14	14	0	0
Oncológico	2	2	0	2	2	0	0
Cardíaco	0	0	0	0	0	0	0
Forças Armadas	4	4	0	16	16	0	0
Infantil	5	5	0	1	1	0	0
REDE PRIVADA	102	84	18	78	66	12	0
SUBTOTAL CONFIRMADOS	396	290	106	383	278	105	18
TOTAL CONFIRMADOS	797						
REDE	SUSPEITOS						SALA VERMELHA
	UTI COVID-19			LEITO CLÍNICO COVID-19			
	TOTAL	Até 20 dias	Acima de 20 dias	TOTAL	Até 20 dias	Acima de 20 dias	
REDE PÚBLICA	19	19	0	114	114	0	14
Adulto (total)	19	19	0	112	112	0	14
Geral	11	11	0	86	86	0	14
Gestante	1	1	0	3	3	0	0
Oncológico	0	0	0	0	0	0	0
Cardíaco	7	7	0	23	23	0	0
Forças Armadas	0	0	0	2	2	0	0
Infantil	0	0	0	0	0	0	0
REDE PRIVADA	9	9	0	20	20	0	3
SUBTOTAL SUSPEITOS	28	28	0	134	134	0	17
TOTAL SUSPEITOS	179						
TOTAL GERAL	976						

FONTE: Secretaria Estado de Saúde do AMAZONAS - SES/AM.

CAPACIDADE INSTALADA DA REDE ASSISTENCIAL DE SAÚDE EM MANAUS									
UNIDADE	UTI GERAL			LEITOS CLÍNICOS GERAL			SALA VERMELHA GERAL		
	OCUPADOS	LIVRES	TOTAL	OCUPADOS	LIVRES	TOTAL	OCUPADOS	LIVRES	TOTAL
REDE PÚBLICA	143	64	207	1.050	374	1.424	153	12	165
Adulto (total)	112	39	151	920	195	1.115	151	5	156
Geral	46	13	59	435	17	452	150	2	152
Gestante	49	11	60	419	170	589	1	1	2
Oncológico	9	0	9	48	0	48	0	0	0
Cardíaco	8	15	23	18	8	26	0	2	2
Forças Armadas	0	0	0	4	24	28	0	1	1
Infantil	31	25	56	126	155	281	2	6	8
REDE PRIVADA	76	16	92	207	109	316	5	11	16
TOTAL	219	80	299	1.257	483	1.740	158	23	181

UNIDADE	UTI COVID			LEITOS CLÍNICOS COVID			SALA VERMELHA COVID		
	OCUPADOS	LIVRES	TOTAL	OCUPADOS	LIVRES	TOTAL	OCUPADOS	LIVRES	TOTAL
REDE PÚBLICA	313	73	386	419	436	855	32	38	70
Adulto (total)	304	67	371	400	393	793	32	36	68
Geral	285	49	334	358	331	689	32	27	59
Gestante	10	11	21	17	48	65	0	3	3
Oncológico	2	4	6	2	8	10	0	6	6
Cardíaco	7	3	10	23	6	29	0	0	0
Forças Armadas	4	2	6	18	24	42	0	1	1
Infantil	5	4	9	1	19	20	0	1	1
REDE PRIVADA	111	35	146	98	53	151	3	2	5
TOTAL	424	108	532	517	489	1.006	35	40	75

UNIDADE	TAXA DE OCUPAÇÃO EM MANAUS					
	UTI		LEITOS CLÍNICOS		SALA VERMELHA	
	GERAL	COVID-19	GERAL	COVID-19	GERAL	COVID-19
REDE PÚBLICA	69,08%	81,09%	73,74%	49,01%	92,73%	45,71%
Adulto (total)	74,17%	81,94%	82,51%	50,44%	96,79%	47,06%
Geral	77,97%	85,33%	96,24%	51,96%	98,68%	54,24%
Gestante	81,67%	47,62%	71,14%	26,15%	50,00%	0,00%
Oncológico	100,00%	33,33%	100,00%	20,00%	0,00%	0,00%
Cardíaco	34,78%	70,00%	69,23%	79,31%	0,00%	0,00%
Forças Armadas	0,00%	66,67%	14,29%	42,86%	0,00%	0,00%
Infantil	55,36%	55,56%	44,84%	5,00%	25,00%	0,00%
REDE PRIVADA	82,61%	76,03%	65,51%	64,90%	31,25%	60,00%
TOTAL	73,24%	79,70%	72,24%	51,39%	87,29%	46,67%

FONTE: Secretaria Estado de Saúde do AMAZONAS - SES/AM.

CAPACIDADE INSTALADA DA REDE ASSISTENCIAL DE SAÚDE NO INTERIOR DO AMAZONAS						
UNIDADE	UTI GERAL			LEITOS CLÍNICOS GERAL		
	OCUPADOS	LIVRES	TOTAL	OCUPADOS	LIVRES	TOTAL
REDE PÚBLICA	7	41	48	421	1.078	1.499
UNIDADE	UTI COVID			LEITOS CLÍNICOS COVID		
REDE PÚBLICA	OCUPADOS	LIVRES	TOTAL	OCUPADOS	LIVRES	TOTAL
REDE PÚBLICA	22	123	145	275	963	1.238

UNIDADE	TAXA DE OCUPAÇÃO NO INTERIOR DO AMAZONAS			
	UCI		LEITOS CLÍNICOS	
REDE PÚBLICA	GERAL	COVID-19	GERAL	COVID-19
REDE PÚBLICA	14,58%	15,17%	28,09%	22,21%

FONTE: Secretaria Estado de Saúde do AMAZONAS - SES/AM.

INTERIOR

PACIENTES INTERNADOS POR SRAG EM INTERIOR DO AMAZONAS EM 13/3/2021		
REDE	INTERNADOS POR COVID-19	
	UCI COVID-19	LEITO CLÍNICO COVID-19
REDE PÚBLICA	22	275
TOTAL GERAL	297	

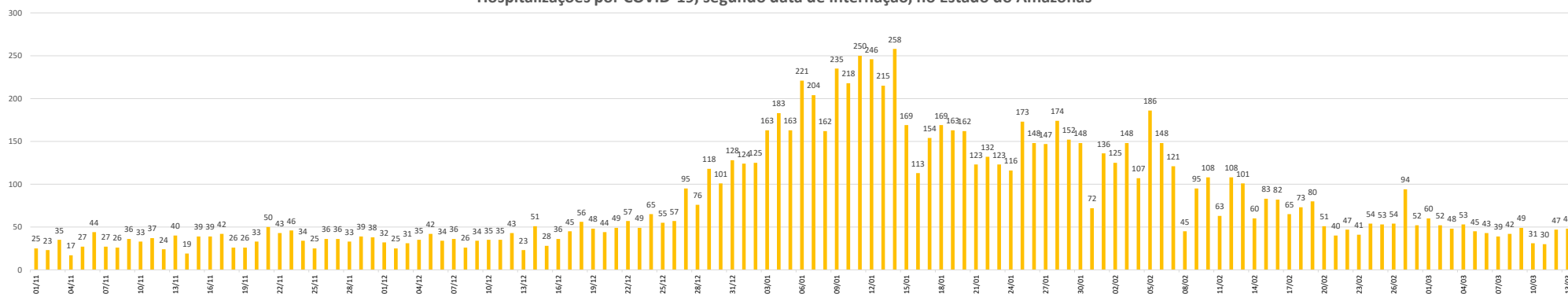
FONTE: Secretaria Estado de Saúde do AMAZONAS - SES/AM.

AMAZONAS

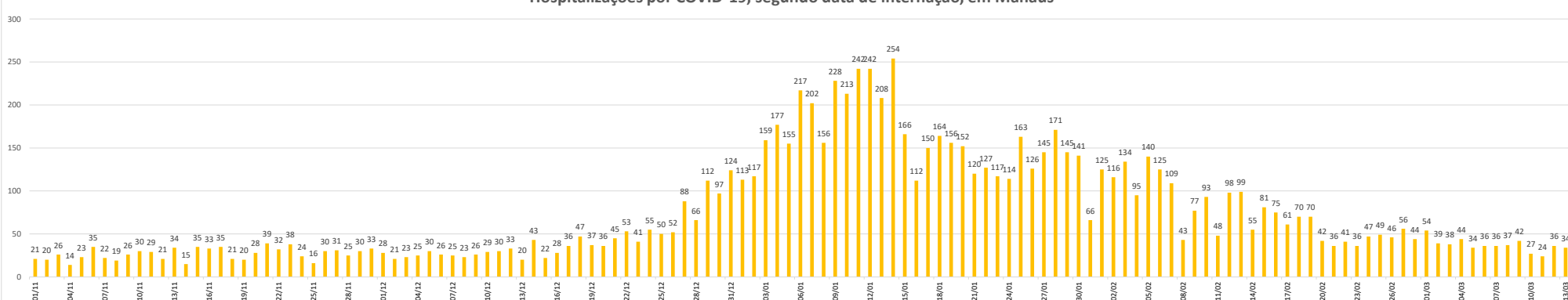
PACIENTES AGUARDANDO TRANSFERÊNCIA PARA REDE HOSPITALAR COVID				
Nº Paciente	Público		Privado	
	LEITO CLÍNICO	UTI	LEITO CLÍNICO	UTI
Manaus	10	5	3	2
Interior	23	14	0	0
TOTAL	33	28	5	0

FONTE: Secretaria Estado de Saúde do AMAZONAS - SES/AM.

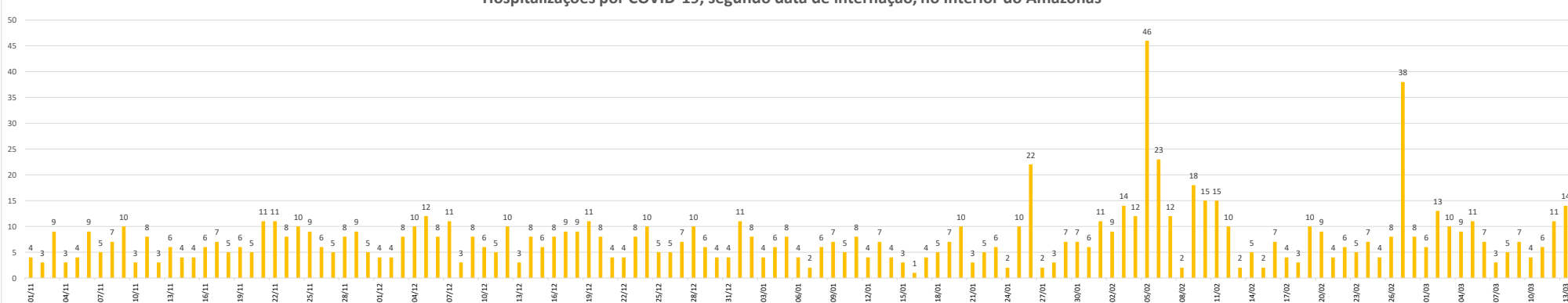
Hospitalizações por COVID-19, segundo data de internação, no Estado do Amazonas



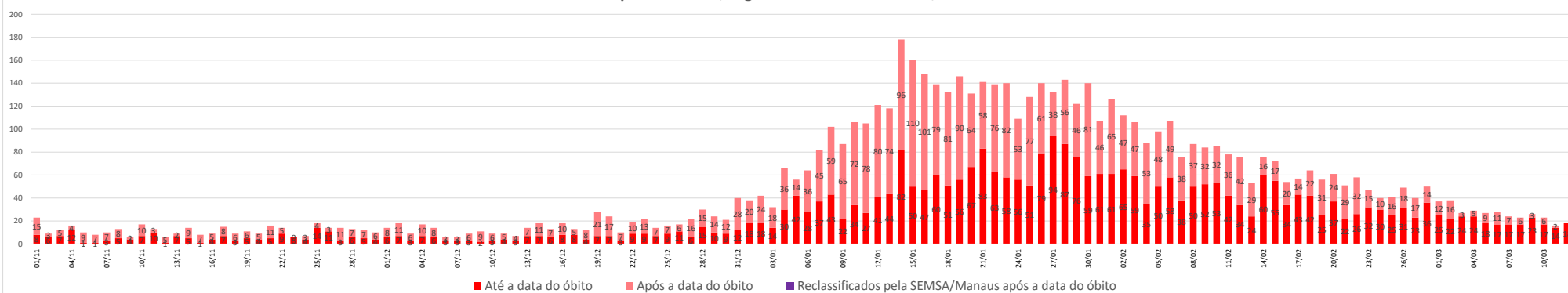
Hospitalizações por COVID-19, segundo data de internação, em Manaus



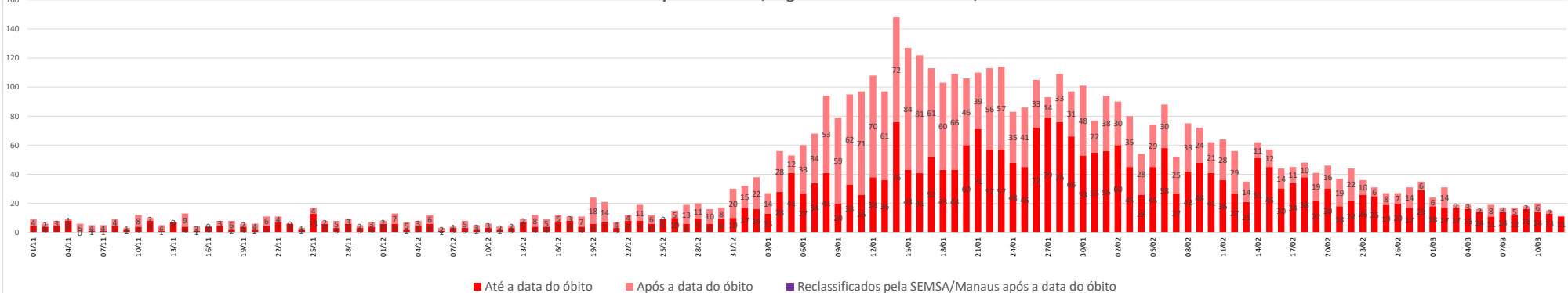
Hospitalizações por COVID-19, segundo data de internação, no Interior do Amazonas



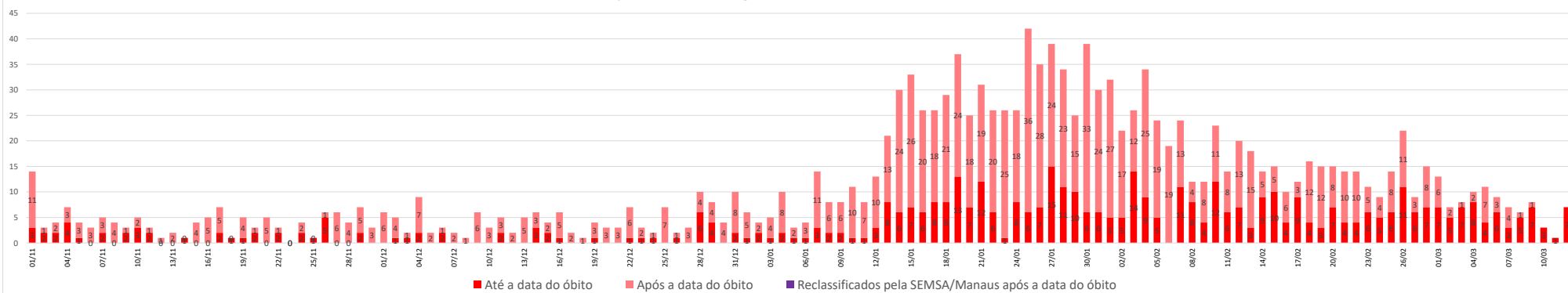
Óbitos confirmados por COVID-19, segundo data de ocorrência, no Estado do Amazonas



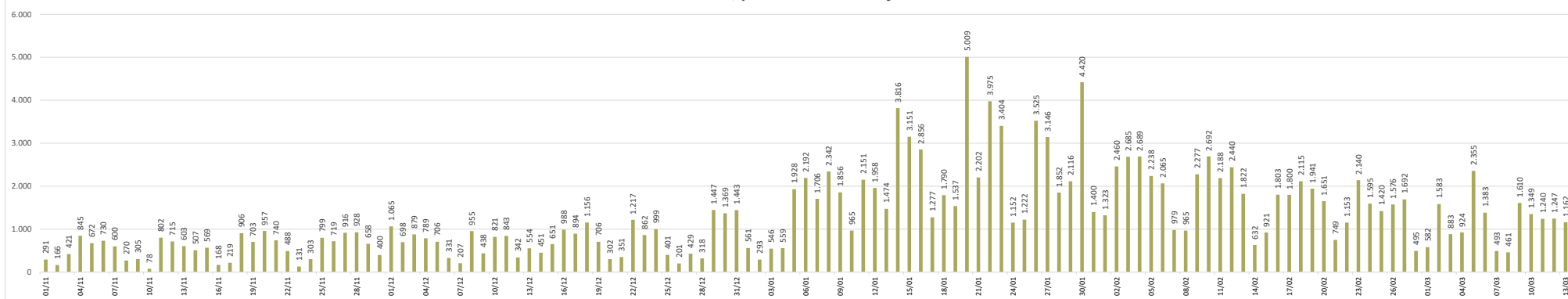
Óbitos confirmados por COVID-19, segundo data de ocorrência, em Manaus



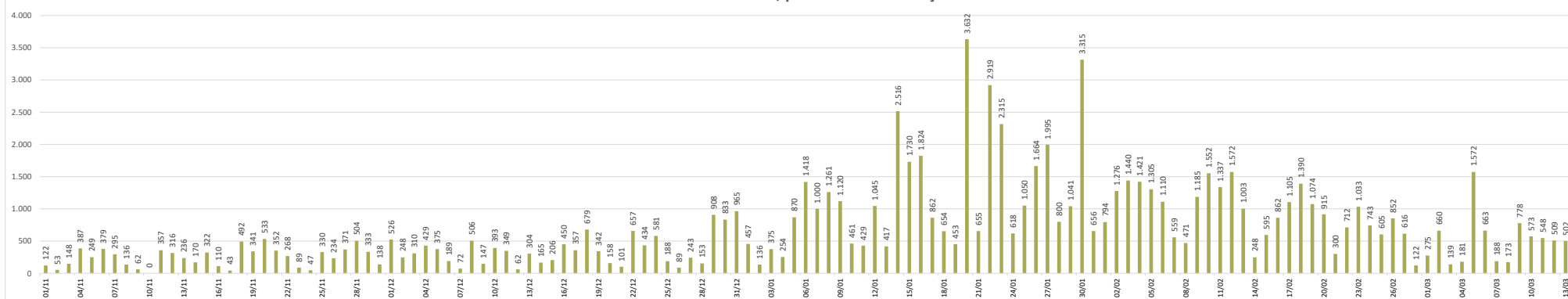
Óbitos confirmados por COVID-19, segundo data de ocorrência, no interior do Amazonas



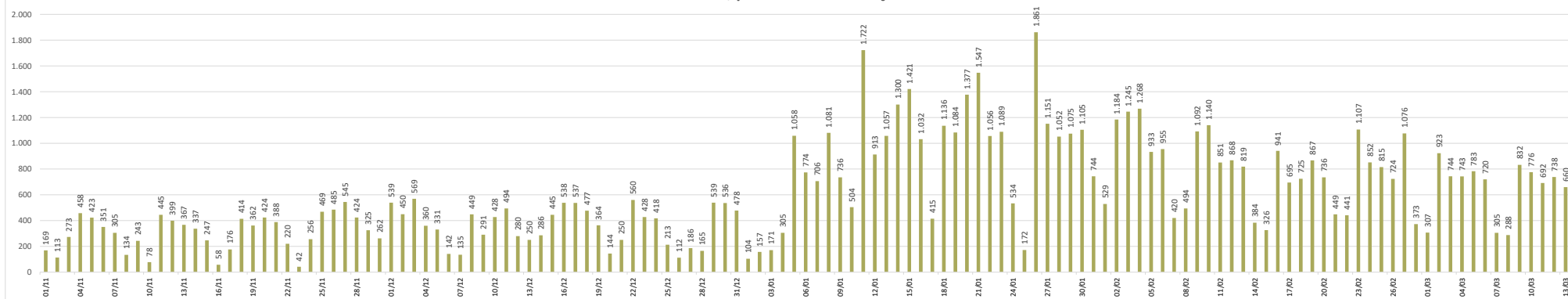
Casos confirmados de COVID-19, por data da notificação no Estado do Amazonas



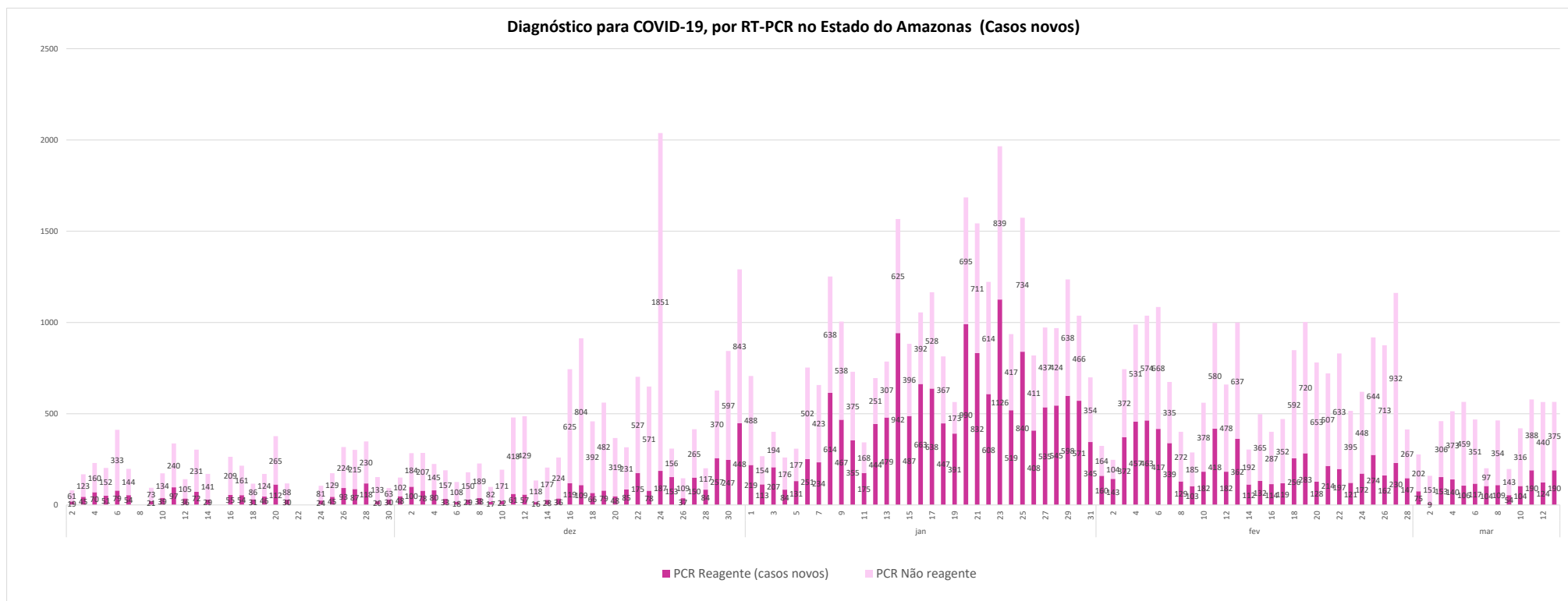
Casos confirmados de COVID-19, por data da notificação em Manaus



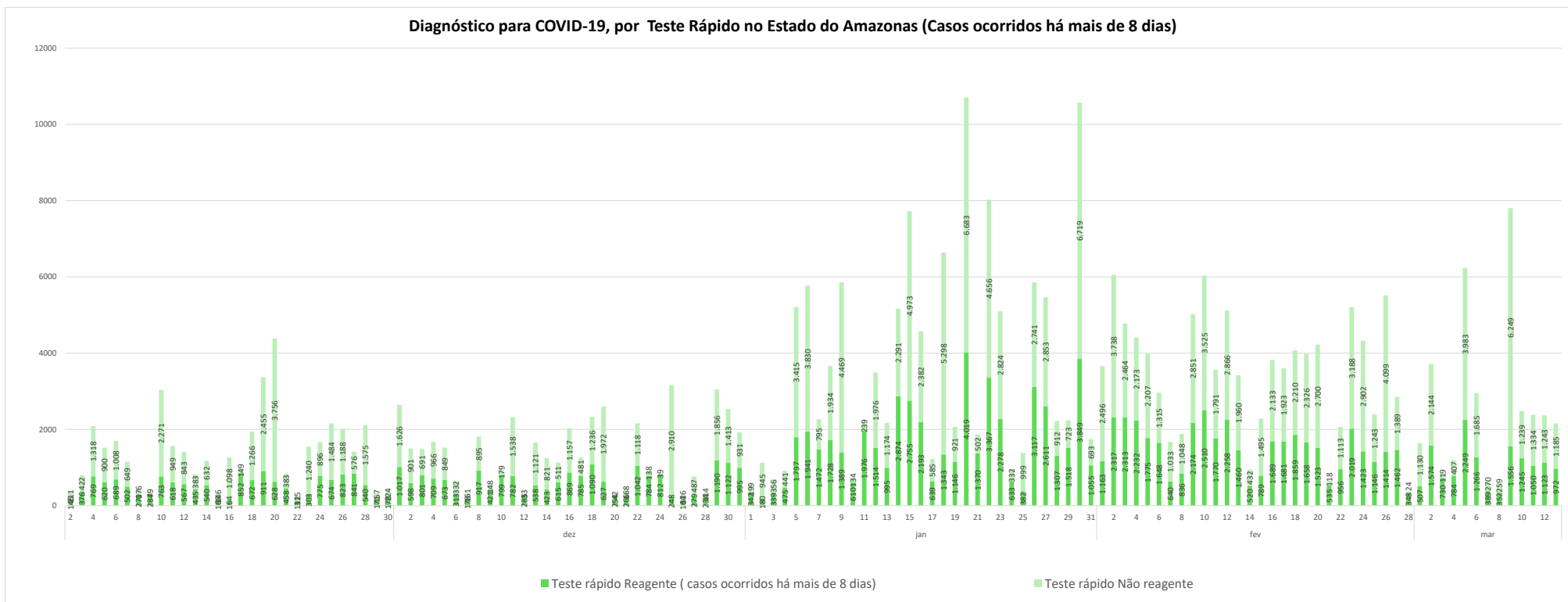
Casos confirmados de COVID-19, por data da notificação no Interior do Amazonas

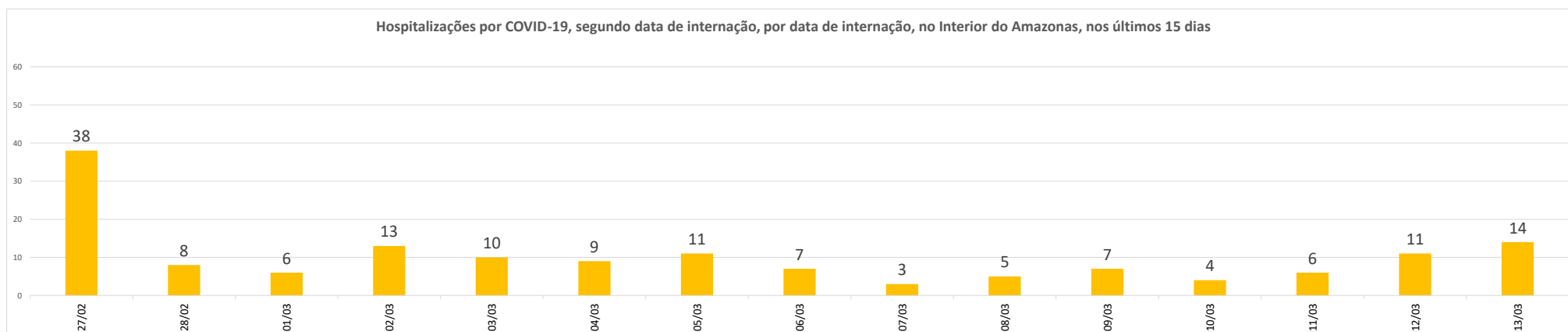
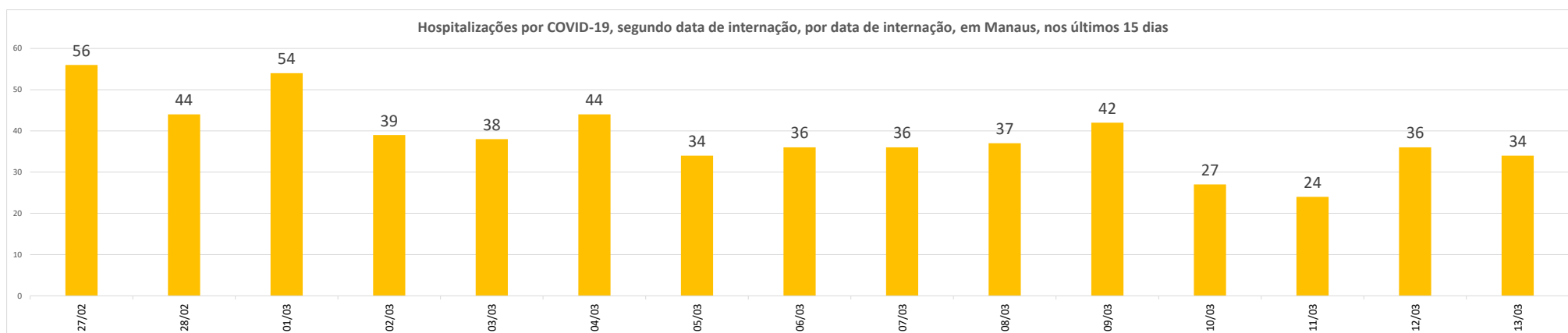
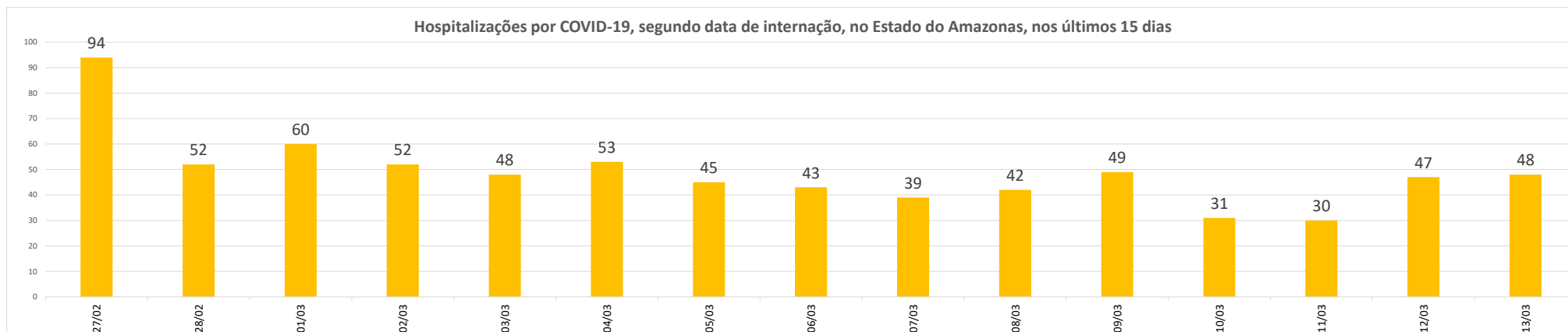


Diagnóstico para COVID-19, por RT-PCR no Estado do Amazonas (Casos novos)

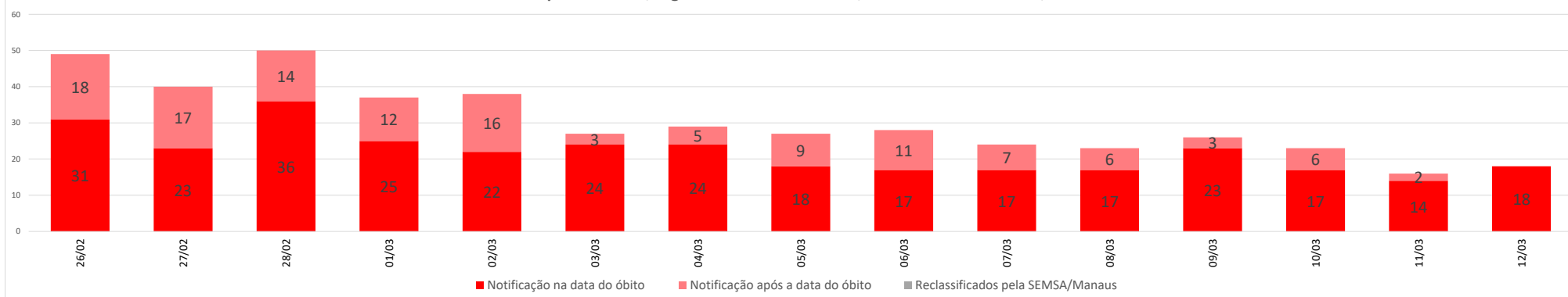


Diagnóstico para COVID-19, por Teste Rápido no Estado do Amazonas (Casos ocorridos há mais de 8 dias)

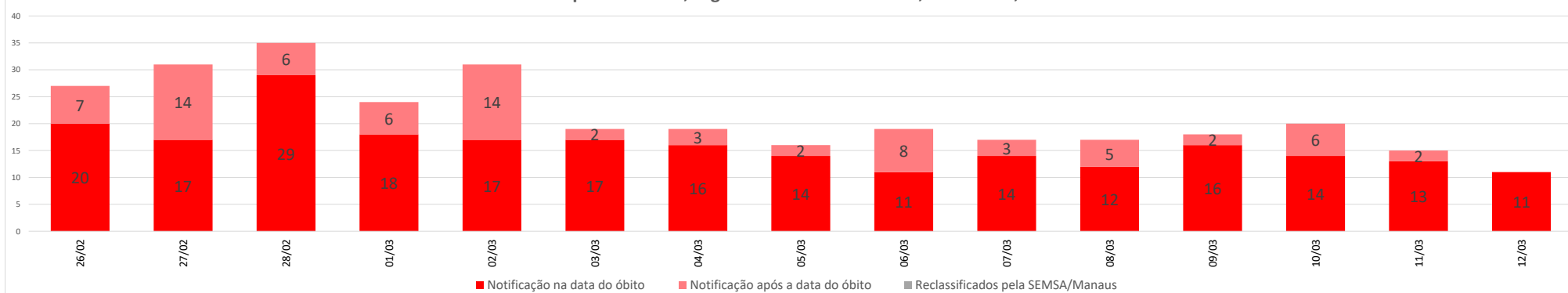




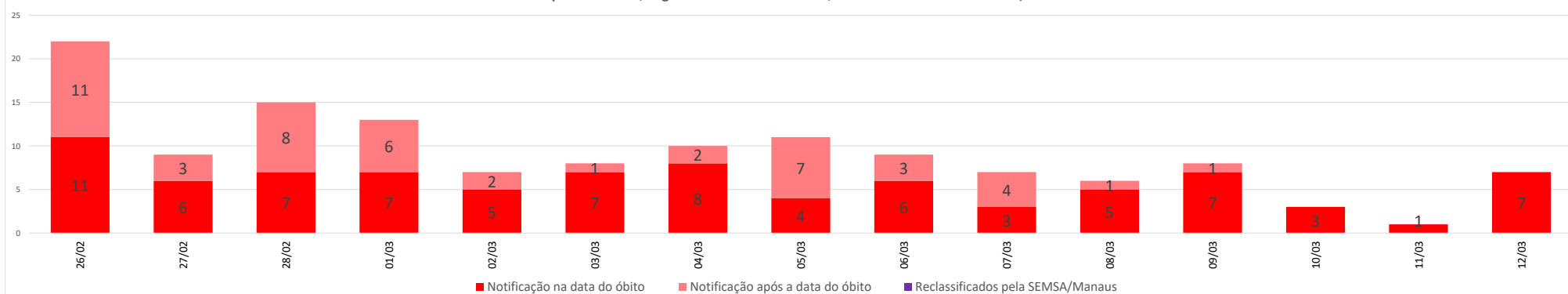
Óbitos confirmados por COVID-19, segundo data de ocorrência, no Estado do Amazonas, nos últimos 15 dias



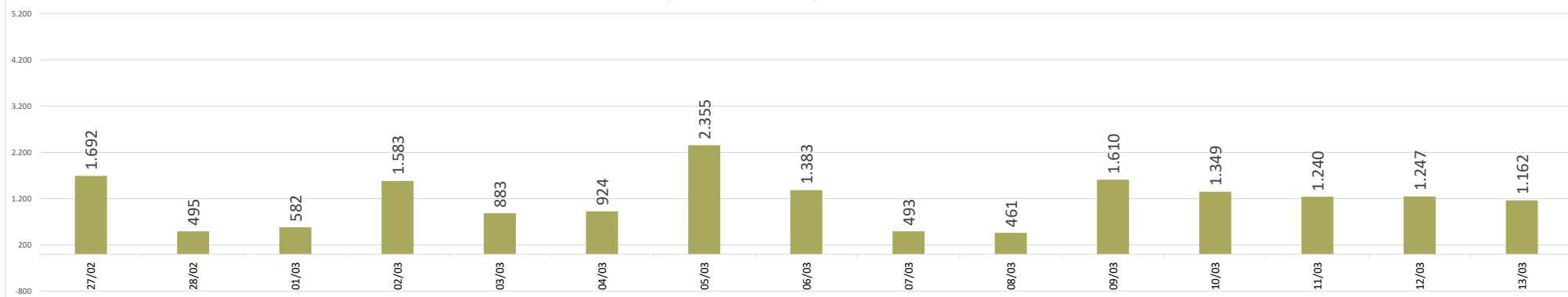
Óbitos confirmados por COVID-19, segundo data de ocorrência, em Manaus, nos últimos 15 dias



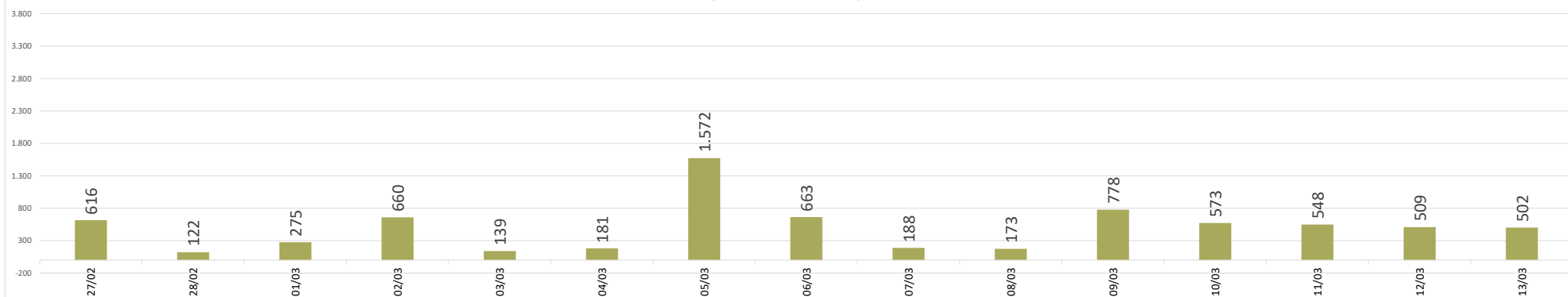
Óbitos confirmados por COVID-19, segundo data de ocorrência, no interior do Amazonas, nos últimos 15 dias



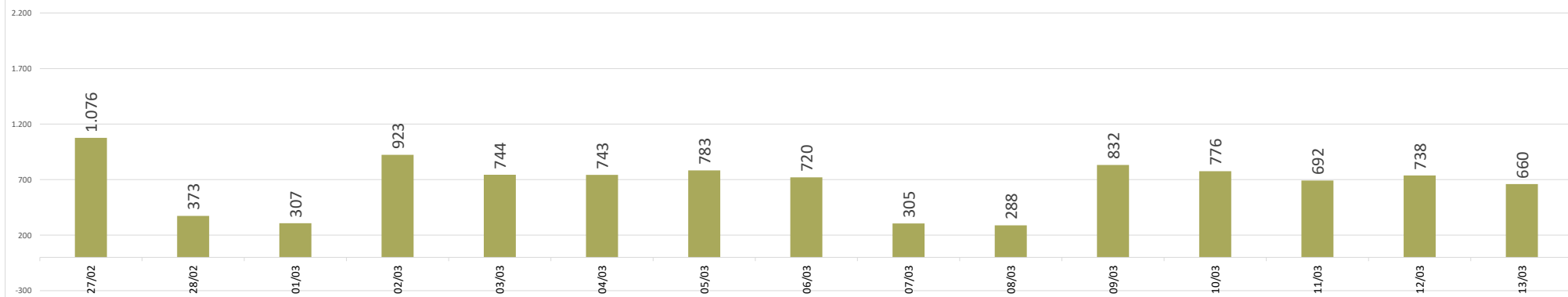
Casos confirmados de COVID-19, por data da notificação no Estado do Amazonas, nos últimos 15 dias



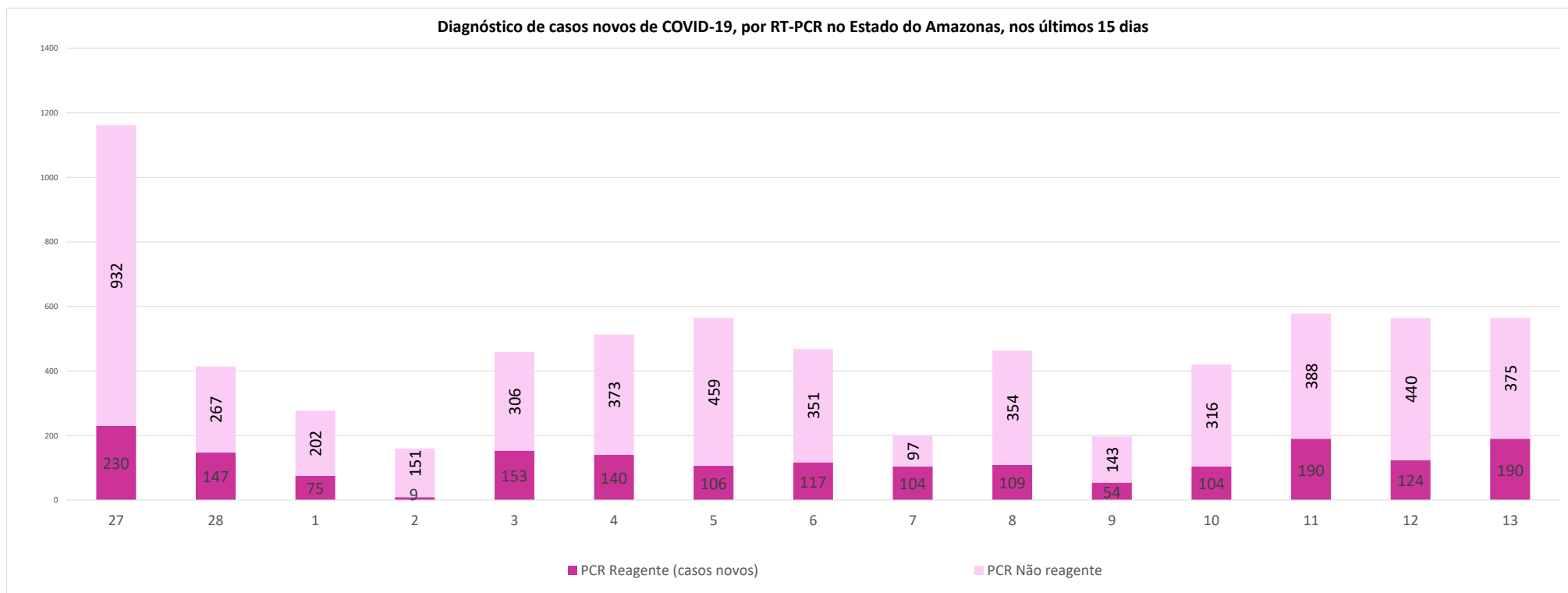
Casos confirmados de COVID-19, por data da notificação em Manaus, nos últimos 15 dias



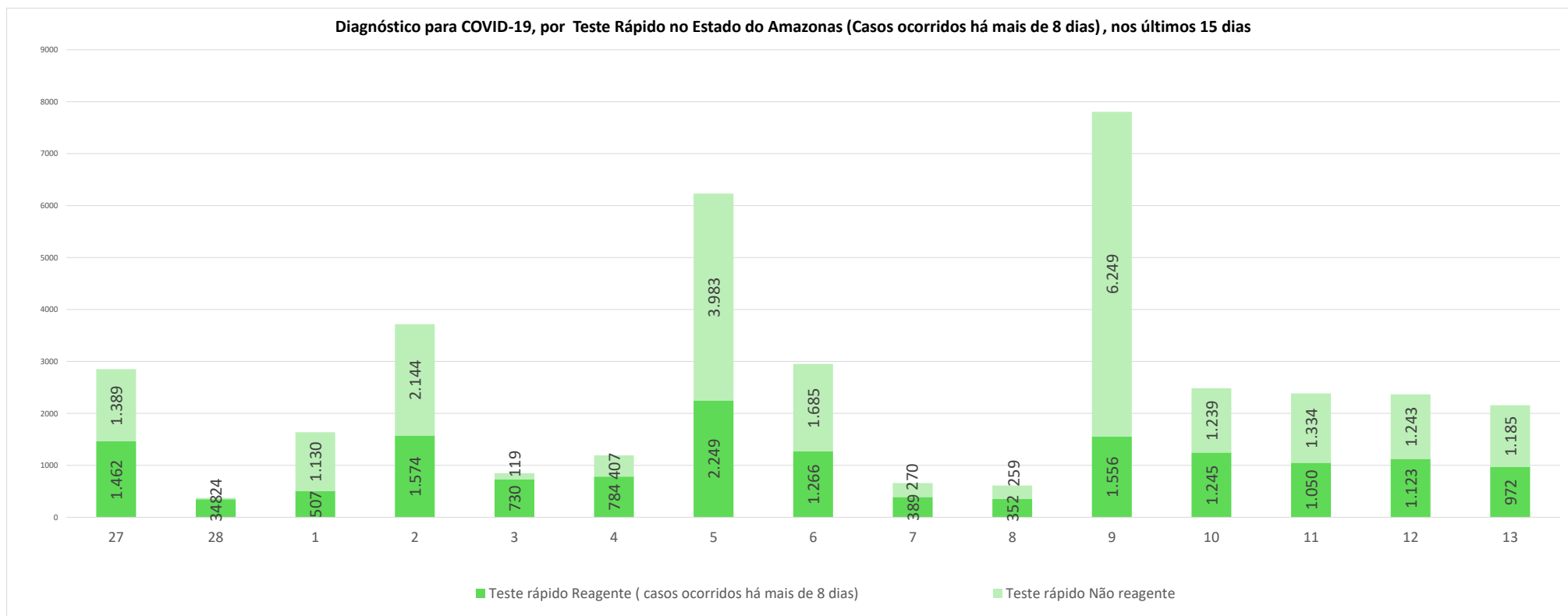
Casos confirmados de COVID-19, por data da notificação no Interior do Amazonas, nos últimos 15 dias



Diagnóstico de casos novos de COVID-19, por RT-PCR no Estado do Amazonas, nos últimos 15 dias



Diagnóstico para COVID-19, por Teste Rápido no Estado do Amazonas (Casos ocorridos há mais de 8 dias), nos últimos 15 dias



NOTA:

(1) – Casos em acompanhamento: Casos confirmados, após 14 dias de sintomas, que não evoluíram para óbito e os internados nos últimos 14 dias sem registro de alta ou óbito no SIVEP Gripe.

(2) – Casos recuperados: Pacientes que tiveram confirmação diagnóstica e saíram do período de isolamento domiciliar ou internação hospitalar. Excluem-se deste cálculo pessoas em isolamento domiciliar, internados e óbitos. Do total de 331172 casos confirmados, 282907 são recuperados e 36749 casos em acompanhamento.

(3) – Óbitos Reclassificados: Óbitos por SRAG não especificados que estavam em investigação e foram encerrados na data de publicações do Boletim com confirmação para o COVID-19, conforme os novos critérios do Ministério da Saúde. Dos 654 óbitos ocorridos nos meses de Abril e Maio em investigação pela SEMSA Manaus, 345 foram reclassificados até a data de hoje.

(4) – Reforçando o compromisso com a transparência dos dados da COVID-19 no Estado do Amazonas, realizamos alterações no gráfico de óbitos com a finalidade de dar mais clareza aos dados divulgados pela FVS.

O gráfico óbitos por Covid-19 (págs. 3 e 7) mostra todos os óbitos por COVID-19 na data da ocorrência, classificando-os em: (i) vermelho: óbitos que ocorreram nas últimas 24h que já apresentavam confirmação para COVID-19; (ii) rosa: óbitos que estavam em investigação e que tiveram sua confirmação para COVID-19 após 24 h da ocorrência do óbito; (iii) roxo: óbitos que estavam com diagnóstico para SRAG não especificado e que tiveram sua confirmação para COVID-19 após reclassificados pela SEMSA Manaus.

A evolução temporal dos óbitos por data de ocorrência, encontra-se disponível também no painel de monitoramento de séries temporais no endereço eletrônico http://www.fvs.am.gov.br/indicadorSalaSituacao_view/69/2, bem como a base de dados individualizada de SRAG atualizada semanalmente.

(5) Todos os dados divulgados neste boletim, referentes ao município de Manaus, são publicados no site covid-19.manaus.am.gov.br/monitoramento

(6) – A partir dessa edição, visando compatibilizar os boletins da FVS com as informações publicadas pela SEMSA Manaus, o gráfico de óbitos terá a sua data finalizada no dia anterior, pois serão apresentados segundo a data de ocorrência.

(7) - Como resultado da reorganização da rede estadual de assistência da Secretaria de Estado da Saúde (Ses-AM), o Boletim Diário Covid-19 da Fundação de Vigilância em Saúde do Amazonas (FVS-AM), passa a apresentar as informações de taxa de ocupação geral de leitos com os números de internações com menos de 20 dias (pacientes na fase aguda da doença e em período de transmissão) e de internações superiores a 20 dias (pacientes em fase fora de período de transmissão da doença, mas que ainda necessitam de atendimento hospitalar).

Outra informação nova na edição, apontada pela SES-AM, é a separação de internações adultas e infantis, com a finalidade de apresentar com maior precisão a taxa de ocupação de acordo com o perfil de pacientes.

(8) – Do total de 62 municípios, os municípios em destaque na cor vermelha na tabela, não enviaram informações para atualização na edição do boletim de hoje.

(9) – Aos sábados, domingos e feriados, o Laboratório Central de Saúde Pública do Amazonas - LACEN/FVS, manterá sistema de sobreaviso somente para processamento de exames de RT-PCR para Covid-19 nos casos de urgência. Assim, doravante, este boletim não mais apresentará tais resultados aos domingos.

(10) – As secretarias municipais de saúde não funcionam aos finais de semana, portanto, os dados emitidos no boletim diário nos finais de semana são parciais e sujeito a alterações, que serão atualizadas no primeiro dia útil seguinte.

(11) - O cabeçalho do boletim diário será colorido de acordo com a fase atual do Risco Epidemiológico da COVID-19 no estado do Amazonas. A fase atual em Manaus é Risco Alto (fase vermelha) e o interior está no Risco Alto (fase vermelha).

Monitoramento de COVID-19 em indígenas no Amazonas

http://www.fvs.am.gov.br/indicadorSalaSituacao_view/63/2

Monitoramento do perfil epidemiológico da COVID-19 no Estado do Amazonas

http://www.fvs.am.gov.br/indicadorSalaSituacao_view/60/2

Monitoramento da realização de exames para identificação do Coronavírus

http://www.fvs.am.gov.br/indicadorSalaSituacao_view/62/2

Fonte:

As fontes de dados consultadas foram o Sistema de Informação da Vigilância Epidemiológica da Gripe (SIVEP-Gripe); Gerenciador de Ambiente Laboratorial (GAL); dados do e-SUS notifica; Formulário de Notificação Diária dos Municípios (Google Forms); RedCap Ministério da Saúde; RedCap da Fundação de Vigilância em Saúde do Amazonas; Secretaria Municipal de Limpeza Urbana (SEMULSP); Sistema de Informação sobre Mortalidade (SIM); Centro de Informações Estratégicas em Vigilância em Saúde do Amazonas (CIEVS/FVS-AM); Coordenação Estadual de Controle de Infecção em Serviços de Saúde (CECISS); Secretaria Especial de Saúde Indígena (SESAI/MS); Complexo Regulador /SISTER.

Dados atualizados em 13/3/2021 as 10:00

NOTA: ESTE BOLETIM É FECHADO DIARIAMENTE AS 10:00 AS INFORMAÇÕES PODEM DIVERGIR DAS INFORMAÇÕES DIVULGADAS POSTERIORMENTE PELOS MUNICÍPIOS

DADOS PRELIMINARES SUJEITOS A REVISÃO.

Av. Torquato Tapajós, 4010 - Colônia Santo Antônio
Fone: (92) 3182 - 8550 / 3182 - 8551
Manaus-AM-CEP 69093-018 / CNPJ: 07.141.411/0001-46
Site: www.fvs.am.gov.br
E-mail: dipre@fvs.am.gov.br

Fundação de
Vigilância em
Saúde do Amazonas

