

Municípios	Casos			Nº de óbitos	Incidência (casos/100.000)	Mortalidade (óbitos/100.000)	Letalidade
	Notificados	Confirmados (3)	% de participação por Município				
AMAZONAS	816.304	331.768	100%	11.539	8.004,83	278,41	3,48%
MANAUS	416.737	153.344	46,22%	8.174	7.025,22	374,48	5,33%
INTERIOR	399.567	178.424	53,78%	3.365	9.094,76	171,52	1,89%
01 Coari	24.140	9.125	2,75%	191	10.723,06	224,45	2,09%
02 Parintins	36.280	8.759	2,64%	296	7.664,98	259,03	3,38%
03 Iranduba	20.438	7.958	2,40%	126	16.477,56	260,89	1,58%
04 Tefé	7.766	7.629	2,30%	160	12.747,08	267,34	2,10%
05 Manacapuru	14.373	7.312	2,20%	285	7.508,96	292,68	3,90%
06 São Gabriel da Cachoeira	12.689	7.307	2,20%	99	16.036,78	217,28	1,35%
07 Itacoatiara	18.730	6.707	2,02%	269	6.618,51	265,45	4,01%
08 Humaitá	15.697	6.685	2,01%	119	12.136,89	216,05	1,78%
09 Caruaru	16.217	5.718	1,72%	40	20.209,23	141,37	0,70%
10 Presidente Figueiredo	14.451	5.458	1,65%	88	15.044,52	242,56	1,61%
11 Lábrea	5.762	5.354	1,61%	66	11.621,70	143,26	1,23%
12 Rio Preto da Eva	9.445	4.175	1,26%	59	12.519,87	176,93	1,41%
13 Careiro	7.963	4.084	1,23%	76	10.784,55	200,69	1,86%
14 Barcelos	8.328	3.972	1,20%	51	14.442,59	185,44	1,28%
15 Ipixuna	7.579	3.972	1,20%	17	13.378,69	57,26	0,43%
16 São Paulo de Olivença	7.796	3.842	1,16%	56	9.776,33	142,50	1,46%
17 Eirunepé	7.218	3.588	1,08%	21	10.172,09	59,54	0,59%
18 Maués	9.457	3.496	1,05%	84	5.470,62	131,45	2,40%
19 Tabatinga	5.109	3.098	0,93%	113	4.705,06	171,62	3,65%
20 Manicoré	7.102	2.832	0,85%	63	5.079,73	113,00	2,22%
21 Itapiranga	5.990	2.800	0,84%	26	30.607,78	284,22	0,93%
22 Santa Isabel do Rio Negro	3.684	2.659	0,80%	42	10.570,04	166,96	1,58%
23 Pauini	7.107	2.510	0,76%	17	12.920,83	87,51	0,68%
24 Autazes	5.751	2.508	0,76%	80	6.338,94	202,20	3,19%
25 Benjamin Constant	5.124	2.445	0,74%	64	5.688,16	148,89	2,62%
26 Atalaia do Norte	4.470	2.442	0,74%	7	12.258,42	35,14	0,29%
27 Alvarães	3.872	2.439	0,74%	33	15.204,79	205,72	1,35%
28 Nova Olinda do Norte	6.071	2.344	0,71%	56	6.271,07	149,82	2,39%
29 Boca do Acre	4.816	2.304	0,69%	21	6.715,63	61,21	0,91%
30 Uruçurituba	3.926	2.218	0,67%	29	9.616,30	125,73	1,31%
31 Barreirinha	3.713	2.119	0,64%	54	6.613,40	168,53	2,55%
32 Novo Airão	4.909	2.083	0,63%	28	10.707,31	143,93	1,34%
33 Beruri	2.875	1.930	0,58%	31	9.807,41	157,53	1,61%
34 Maraã	3.152	1.819	0,55%	12	9.981,34	65,85	0,66%
35 Uruará	6.571	1.780	0,54%	48	10.949,80	295,28	2,70%
36 Anori	6.750	1.779	0,54%	29	8.467,40	138,03	1,63%
37 Amaturá	3.284	1.750	0,53%	15	15.169,90	130,03	0,86%
38 Tapauá	3.781	1.675	0,50%	19	9.763,35	110,75	1,13%
39 Santo Antônio do Itá	2.322	1.612	0,49%	38	7.462,27	175,91	2,36%
40 Uarini	1.990	1.610	0,49%	22	11.890,69	162,48	1,37%
41 Nhamundá	2.715	1.586	0,48%	31	7.490,67	146,41	1,95%
42 Anamá	5.065	1.514	0,46%	4	11.120,90	29,38	0,26%
43 Novo Aripuanã	3.493	1.510	0,46%	24	5.888,32	93,59	1,59%
44 Borba	3.523	1.485	0,45%	44	3.607,78	106,90	2,96%
45 Envira	3.979	1.454	0,44%	2	7.258,02	9,98	0,14%
46 Codajás	3.237	1.428	0,43%	18	4.986,56	62,86	1,26%
47 São Sebastião do Uatumã	1.366	1.366	0,41%	17	9.743,22	121,26	1,24%
48 Jutai	2.793	1.358	0,41%	32	9.485,23	223,51	2,36%
49 Manaquiri	2.196	1.344	0,41%	40	4.186,26	124,59	2,98%
50 Guajará	2.628	1.322	0,40%	21	7.926,61	125,91	1,59%
51 Fonte Boa	2.197	1.307	0,39%	29	7.422,34	164,69	2,22%
52 Silves	2.105	1.244	0,37%	21	13.564,50	228,98	1,69%
53 Tonantins	2.118	1.134	0,34%	33	6.046,39	175,95	2,91%
54 Canutama	1.576	1.031	0,31%	8	6.596,71	51,19	0,78%
55 Apuí	2.268	917	0,28%	18	4.173,30	81,92	1,96%
56 Juruá	2.316	855	0,26%	13	5.811,58	88,36	1,52%
57 Careiro da Várzea	2.491	832	0,25%	13	2.752,69	43,01	1,56%
58 Boa Vista do Ramos	1.580	809	0,24%	11	4.212,01	57,27	1,36%
59 Japurá	1.379	768	0,23%	7	27.876,59	254,08	0,91%
60 Itamarati	2.112	723	0,22%	9	9.209,02	114,64	1,24%
61 Caapiranga	1.732	540	0,16%	20	4.128,12	152,89	3,70%

FONTE: Casos confirmados: Secretarias Municipais de Saúde / Óbitos: Serviços de Saúde de Ocorrência no Óbito

LEGENDA: Os 7 Municípios que estão em destaque na cor vermelha, são os que não disponibilizaram informações para atualização do Boletim.

CASOS NOVOS CONFIRMADOS	CASOS NOVOS RECUPERADOS
596	469
ÓBITOS CONFIRMADOS EM 13/03/2021	LETALIDADE
13	3,48%

CASOS NOVOS CONFIRMADOS								
RT-PCR		T. RÁPIDO (anticorpos)		T. RÁPIDO (antígeno)		Cln. Epidemiológico		TOTAL
CAPITAL	INTERIOR	CAPITAL	INTERIOR	CAPITAL	INTERIOR	CAPITAL	INTERIOR	
39	0	168	260	19	109	0	1	596

ÓBITOS CONFIRMADOS						Reclassificados pela SEMSA/Manaus, referente aos meses Abril e Maio/2020 (4)	TOTAL
Óbitos confirmados após a data da ocorrência por critério Clínico; Imagem; Clínico Epidemiológico ou Laboratorial		Ocorridos em 13/3/2021					
Capital	Interior	Capital	Interior				
6	4	11	2			345	
10		13				11.539	

NÚMERO DE SEPULTAMENTOS EM MANAUS EM 13/3/2021	
Número TOTAL de sepultamentos por dia COVID-19	10

FONTE: (SEMULSP)/http://www.manaus.am.gov.br/noticia/sabado-13-3/

Boletim Epidemiológico - SESAI/MS						
Doença por Coronavírus (COVID-19) em populações indígenas aldeadas						
DSEI	Suspeitos	Confirmados	Descartados	Infectados (atual)	Cura Clínica	Óbitos
Alto Rio Negro	34	2.234	881	144	2.063	25
Alto Rio Solimões	0	2.154	1.143	25	2.074	47
Manaus	28	1.136	2.252	145	962	16
Médio Rio Purus	0	517	37	0	512	5
Médio Rio Solimões	6	765	961	22	730	11
Parintins	45	596	898	11	570	12
Vale do Javari	0	822	365	0	818	2
TOTAL	113	8.224	6.537	347	7.729	118

Fonte: Fichas de notificação e resultados laboratoriais, atualizado em 12/03/2021.

CASO SUSPEITO: caso que saiu da aldeia e retornou nos últimos 14 dias (de local com transmissão local ou comunitária) e que apresente sinais/sintomas respiratórios. Ou caso que não saiu da aldeia e que teve contato próximo com caso suspeito ou confirmado de COVID-19 nos últimos 14 dias e que apresente sinais/sintomas respiratórios.

CASO CONFIRMADO: caso com resultado positivo em RT-PCR em tempo real, pelo protocolo Charité, Teste Rápido Anticorpo, Pesquisa de Antígeno, Critério Clínico, Critério Clínico por Imagem e/ou Critério Clínico Epidemiológico.

INFECTADO ATUAL: Caso confirmado para COVID-19, com infecção ativa, que ainda não completou 14 dias em isolamento domiciliar, a contar da data de início dos sintomas, ou, em caso de internação hospitalar, que ainda não recebeu alta médica.

CASO DESCARTADO: Caso que se enquadre na definição de suspeito E apresente resultado laboratorial negativo para SARS-CoV2 OU confirmação laboratorial para outro agente etiológico.

CASO CURADO: Casos em isolamento domiciliar: casos confirmados que passaram por 14 dias em isolamento domiciliar, a contar da data de início dos sintomas E que estão assintomáticos. Casos em internação hospitalar: diante da avaliação médica.suspeito elaborada pelo MS.* Após a qualificação das informações com os respectivos DSEI alguns casos suspeitos que não se enquadram na definição de casos foram excluídos.

MANAUS

PACIENTES INTERNADOS POR SRAG EM MANAUS EM 14/03/2021							
REDE	CONFIRMADOS POR COVID-19						SALA VERMELHA
	UTI COVID-19			LEITO CLÍNICO COVID-19			
	TOTAL	Até 20 dias	Acima de 20 dias	TOTAL	Até 20 dias	Acima de 20 dias	
REDE PÚBLICA	281	193	88	312	217	95	15
Adulto (total)	273	185	88	295	200	95	15
Geral	264	176	88	275	180	95	15
Gestante	7	7	0	18	18	0	0
Oncológico	2	2	0	2	2	0	0
Cardíaco	0	0	0	0	0	0	0
Forças Armadas	4	4	0	16	16	0	0
Infantil	4	4	0	1	1	0	0
REDE PRIVADA	106	88	18	82	70	12	0
SUBTOTAL CONFIRMADOS	387	281	106	394	287	107	15
TOTAL CONFIRMADOS	796						
REDE	SUSPEITOS						SALA VERMELHA
	UTI COVID-19			LEITO CLÍNICO COVID-19			
	TOTAL	Até 20 dias	Acima de 20 dias	TOTAL	Até 20 dias	Acima de 20 dias	
REDE PÚBLICA	23	23	0	108	108	0	12
Adulto (total)	23	23	0	106	106	0	12
Geral	12	12	0	83	83	0	12
Gestante	2	2	0	0	0	0	0
Oncológico	0	0	0	1	1	0	0
Cardíaco	9	9	0	22	22	0	0
Forças Armadas	0	0	0	2	2	0	0
Infantil	0	0	0	0	0	0	0
REDE PRIVADA	9	9	0	20	20	0	3
SUBTOTAL SUSPEITOS	32	32	0	128	128	0	15
TOTAL SUSPEITOS	175						
TOTAL GERAL	971						

FONTE: Secretaria Estado de Saúde do AMAZONAS - SES/AM.

CAPACIDADE INSTALADA DA REDE ASSISTENCIAL DE SAÚDE EM MANAUS									
UNIDADE	UTI GERAL			LEITOS CLÍNICOS GERAL			SALA VERMELHA GERAL		
	OCUPADOS	LIVRES	TOTAL	OCUPADOS	LIVRES	TOTAL	OCUPADOS	LIVRES	TOTAL
REDE PÚBLICA	149	57	206	1.043	376	1.419	99	11	110
Adulto (total)	117	33	150	923	187	1.110	95	6	101
Geral	49	10	59	440	13	453	95	2	97
Gestante	52	8	60	422	163	585	0	2	2
Oncológico	8	0	8	46	0	46	0	0	0
Cardíaco	8	15	23	15	11	26	0	2	2
Forças Armadas	0	0	0	4	24	28	0	1	1
Infantil	32	24	56	116	165	281	4	4	8
REDE PRIVADA	72	20	92	208	111	319	4	12	16
TOTAL	221	77	298	1.251	487	1.738	103	23	126

UNIDADE	UTI COVID			LEITOS CLÍNICOS COVID			SALA VERMELHA COVID		
	OCUPADOS	LIVRES	TOTAL	OCUPADOS	LIVRES	TOTAL	OCUPADOS	LIVRES	TOTAL
REDE PÚBLICA	304	82	386	420	434	854	27	44	71
Adulto (total)	296	75	371	401	391	792	27	42	69
Geral	276	58	334	358	330	688	27	33	60
Gestante	9	12	21	18	47	65	0	3	3
Oncológico	2	4	6	3	7	10	0	6	6
Cardíaco	9	1	10	22	7	29	0	0	0
Forças Armadas	4	2	6	18	24	42	0	1	1
Infantil	4	5	9	1	19	20	0	1	1
REDE PRIVADA	115	28	143	102	57	159	3	4	7
TOTAL	419	110	529	522	491	1.013	30	48	78

UNIDADE	TAXA DE OCUPAÇÃO EM MANAUS					
	UTI		LEITOS CLÍNICOS		SALA VERMELHA	
	GERAL	COVID-19	GERAL	COVID-19	GERAL	COVID-19
REDE PÚBLICA	72,33%	78,76%	73,50%	49,18%	90,00%	38,03%
Adulto (total)	78,00%	79,78%	83,15%	50,63%	94,06%	39,13%
Geral	83,05%	82,63%	97,13%	52,03%	97,94%	45,00%
Gestante	86,67%	42,86%	72,14%	27,69%	0,00%	0,00%
Oncológico	100,00%	33,33%	100,00%	30,00%	0,00%	0,00%
Cardíaco	34,78%	90,00%	57,69%	75,86%	0,00%	0,00%
Forças Armadas	0,00%	66,67%	14,29%	42,86%	0,00%	0,00%
Infantil	57,14%	44,44%	41,28%	5,00%	50,00%	0,00%
REDE PRIVADA	78,26%	80,42%	65,20%	64,15%	25,00%	42,86%
TOTAL	74,16%	79,21%	71,98%	51,53%	81,75%	38,46%

FONTE: Secretaria Estado de Saúde do AMAZONAS - SES/AM.

CAPACIDADE INSTALADA DA REDE ASSISTENCIAL DE SAÚDE NO INTERIOR DO AMAZONAS						
UNIDADE	UCI GERAL			LEITOS CLÍNICOS GERAL		
	OCUPADOS	LIVRES	TOTAL	OCUPADOS	LIVRES	TOTAL
REDE PÚBLICA	5	43	48	416	1.083	1.499
UNIDADE	UCI COVID			LEITOS CLÍNICOS COVID		
	OCUPADOS	LIVRES	TOTAL	OCUPADOS	LIVRES	TOTAL
REDE PÚBLICA	26	119	145	297	941	1.238

UNIDADE	TAXA DE OCUPAÇÃO NO INTERIOR DO AMAZONAS			
	UCI		LEITOS CLÍNICOS	
	GERAL	COVID-19	GERAL	COVID-19
REDE PÚBLICA	10,42%	17,93%	27,75%	23,99%

FONTE: Secretaria Estado de Saúde do AMAZONAS - SES/AM.

INTERIOR

PACIENTES INTERNADOS POR SRAG EM INTERIOR DO AMAZONAS EM 14/3/2021		
REDE	INTERNADOS POR COVID-19	
	UCI COVID-19	LEITO CLÍNICO COVID-19
REDE PÚBLICA	26	297
TOTAL GERAL	323	

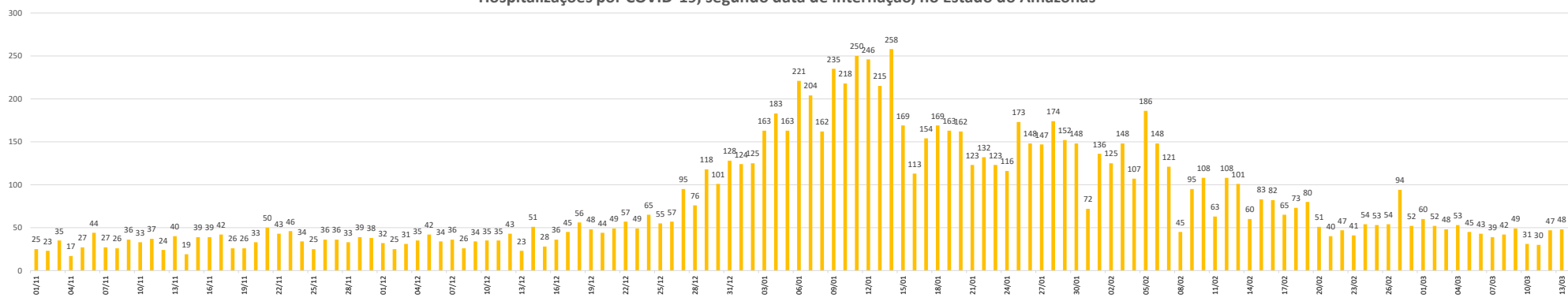
FONTE: Secretaria Estado de Saúde do AMAZONAS - SES/AM.

AMAZONAS

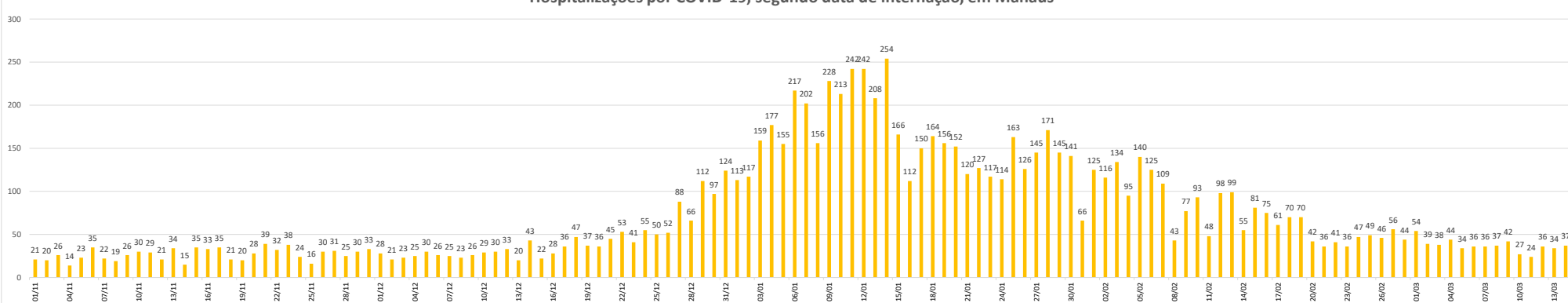
PACIENTES AGUARDANDO TRANSFERÊNCIA PARA REDE HOSPITALAR COVID				
Nº Paciente	Público		Privado	
	LEITO CLÍNICO	UTI	LEITO CLÍNICO	UTI
Manaus	10	4	1	3
Interior	31	17	14	0
TOTAL	41	36	5	0

FONTE: Secretaria Estado de Saúde do AMAZONAS - SES/AM.

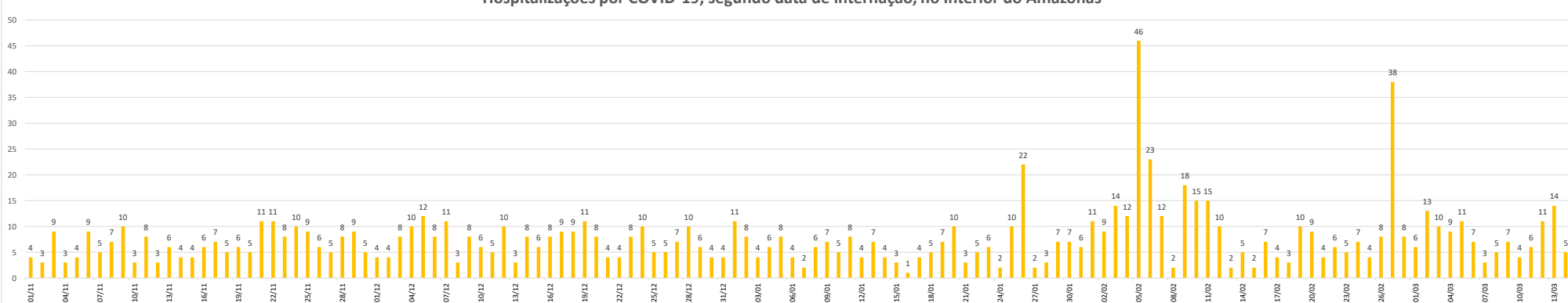
Hospitalizações por COVID-19, segundo data de internação, no Estado do Amazonas



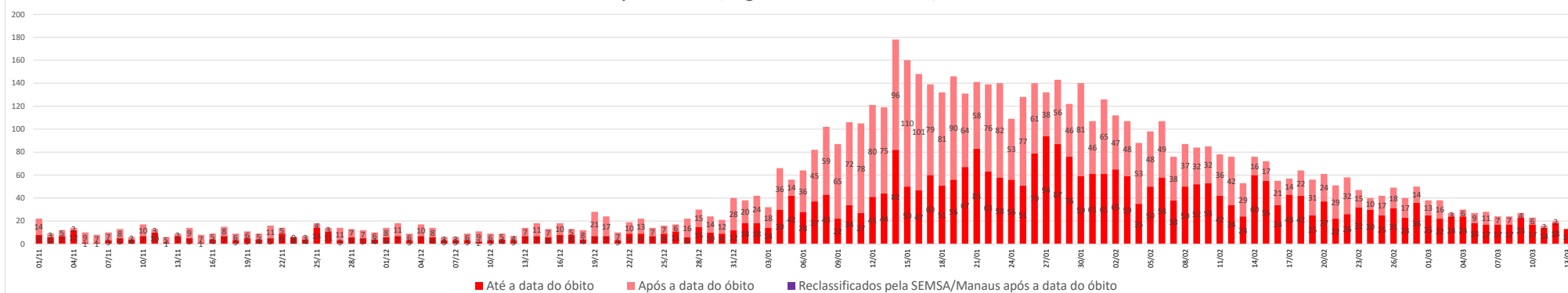
Hospitalizações por COVID-19, segundo data de internação, em Manaus



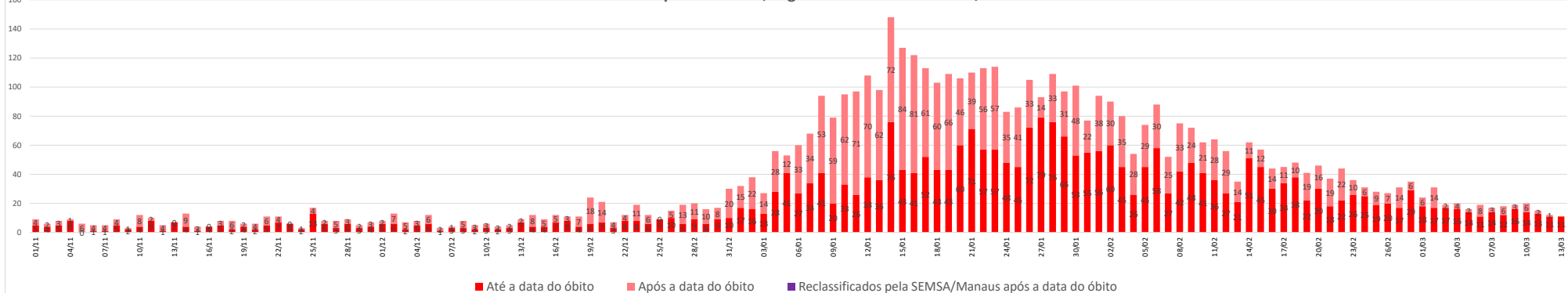
Hospitalizações por COVID-19, segundo data de internação, no Interior do Amazonas



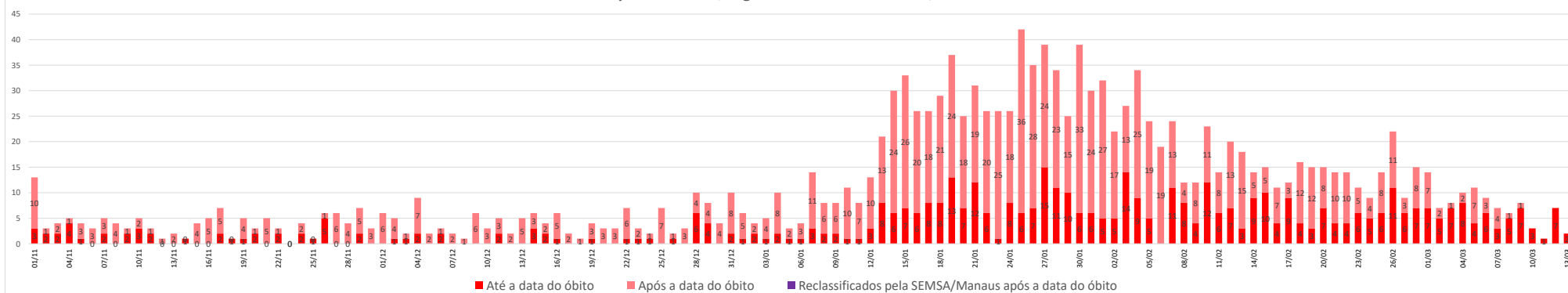
Óbitos confirmados por COVID-19, segundo data de ocorrência, no Estado do Amazonas



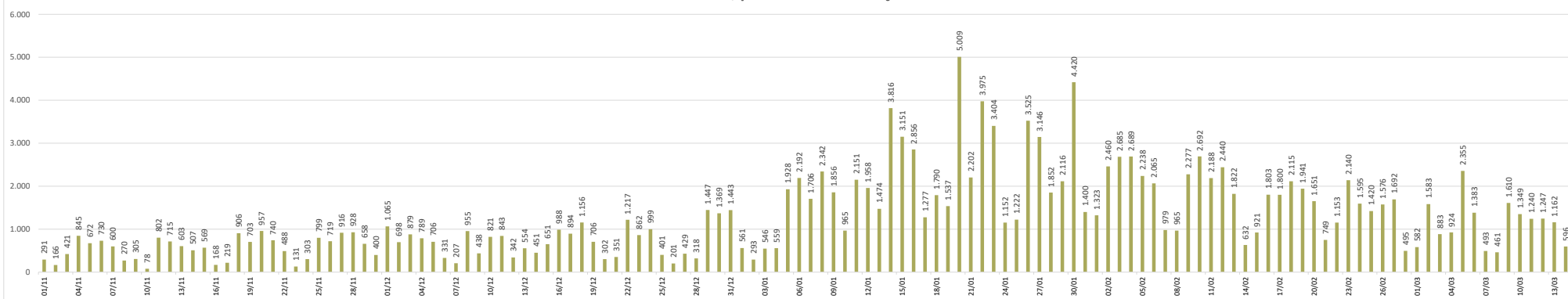
Óbitos confirmados por COVID-19, segundo data de ocorrência, em Manaus



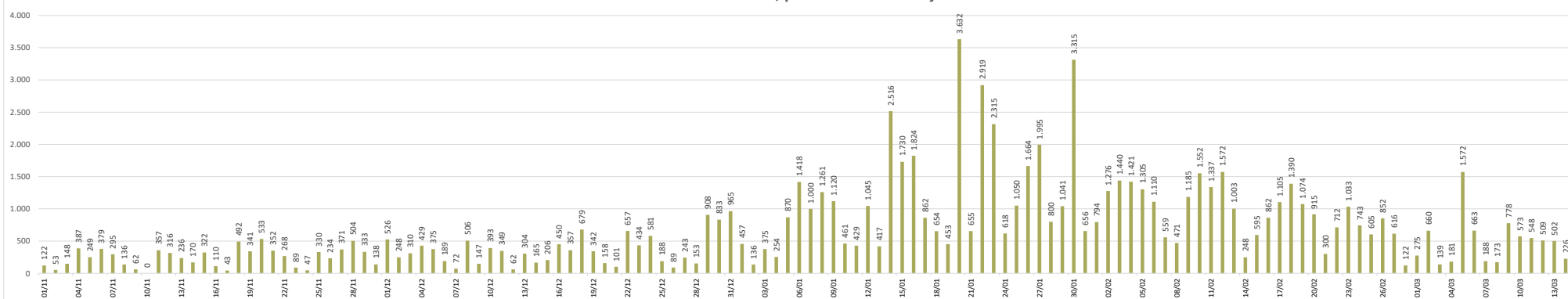
Óbitos confirmados por COVID-19, segundo data de ocorrência, no interior do Amazonas



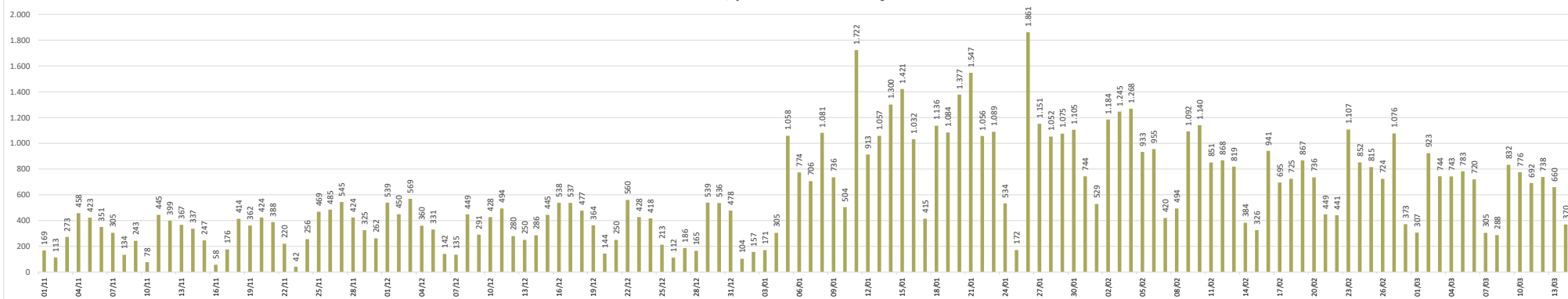
Casos confirmados de COVID-19, por data da notificação no Estado do Amazonas



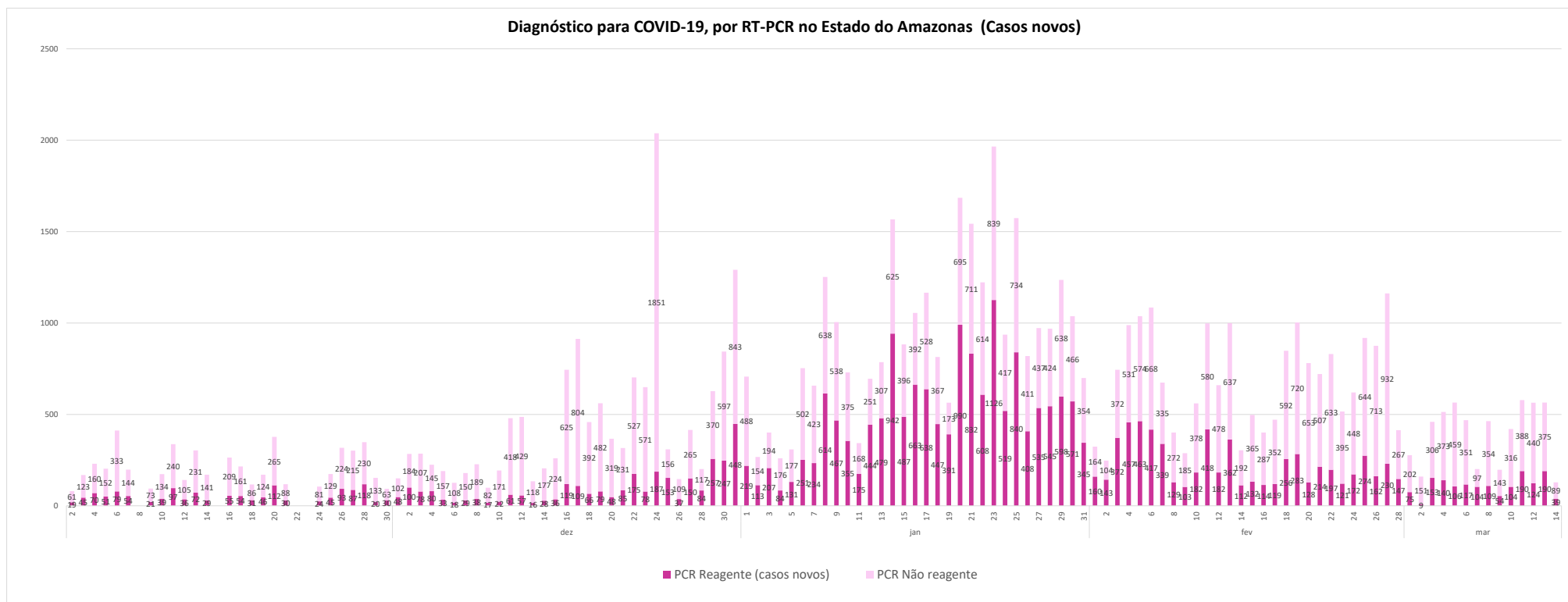
Casos confirmados de COVID-19, por data da notificação em Manaus



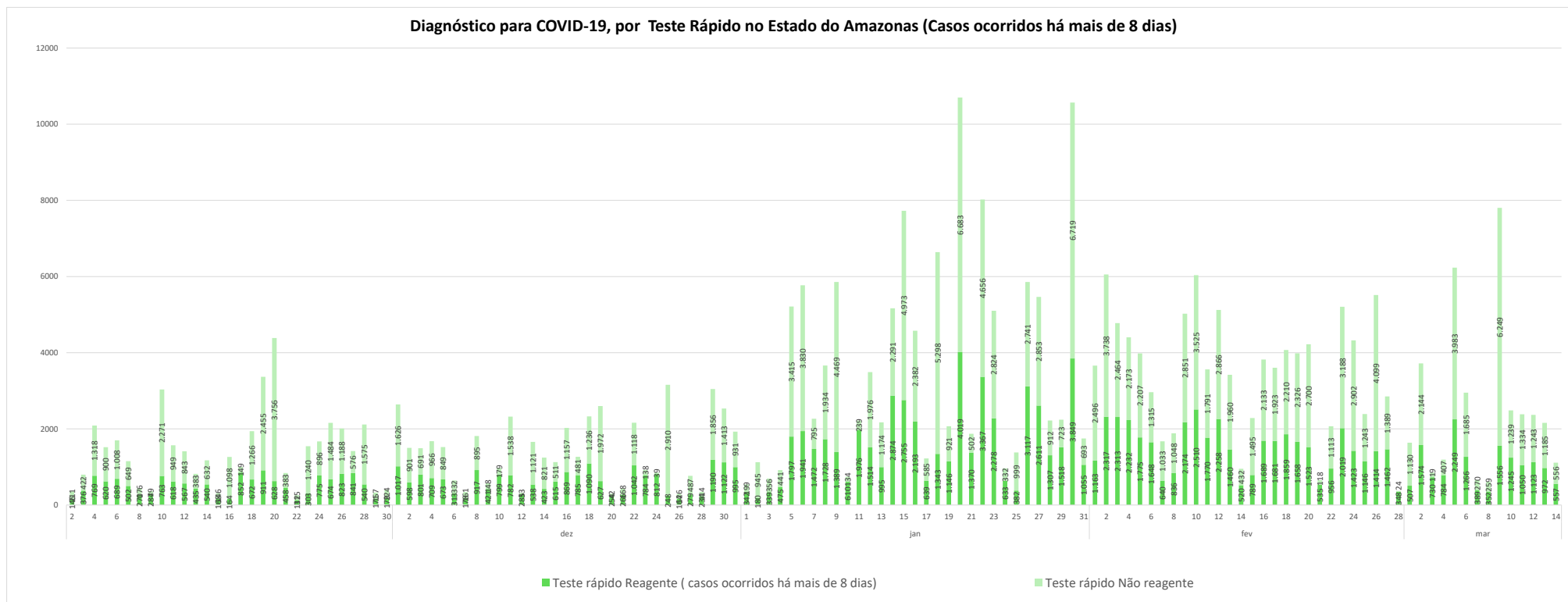
Casos confirmados de COVID-19, por data da notificação no Interior do Amazonas



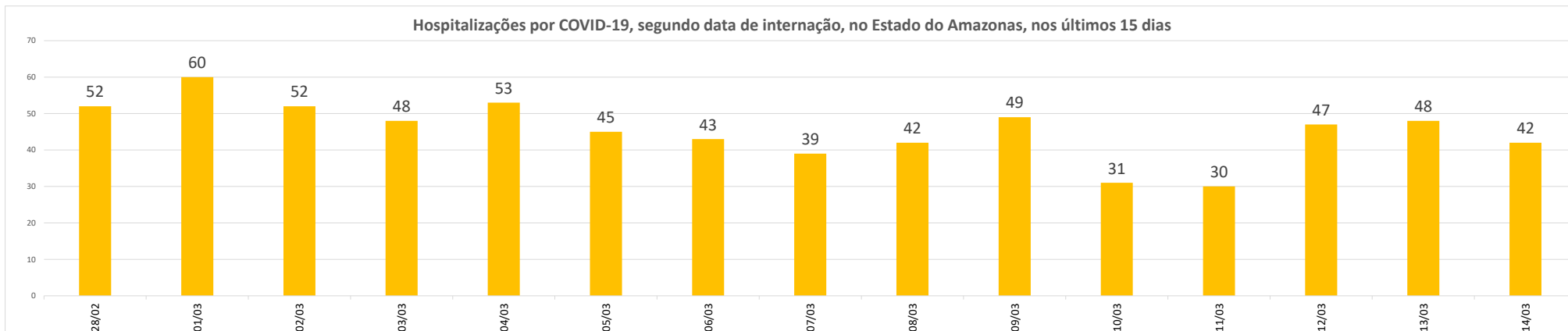
Diagnóstico para COVID-19, por RT-PCR no Estado do Amazonas (Casos novos)



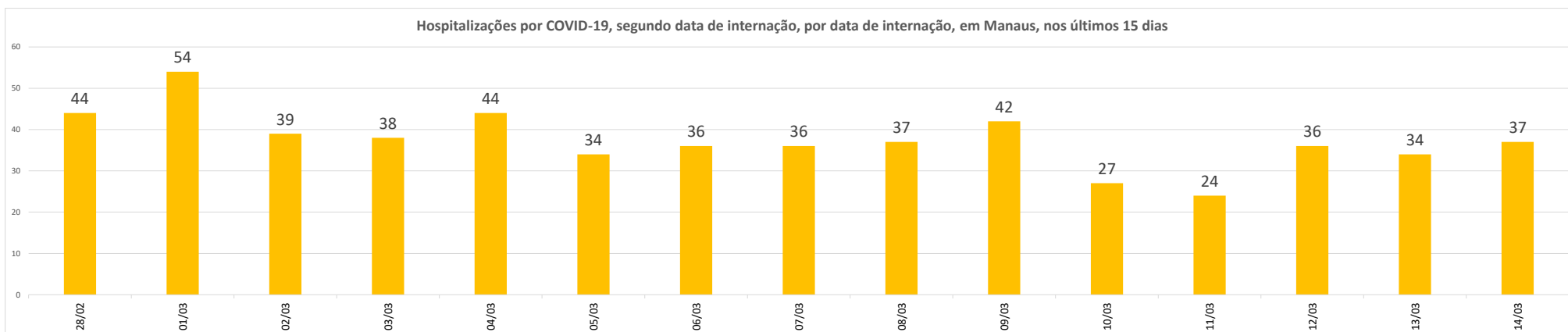
Diagnóstico para COVID-19, por Teste Rápido no Estado do Amazonas (Casos ocorridos há mais de 8 dias)



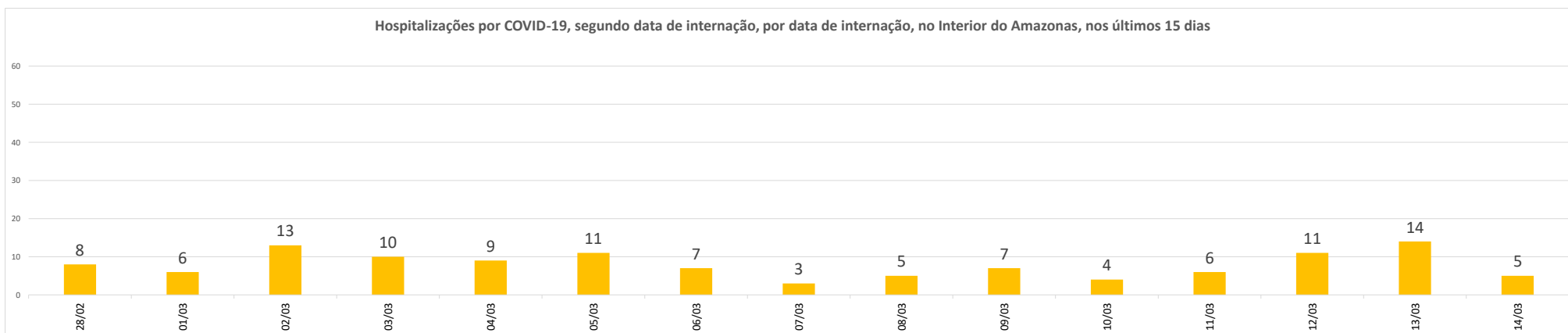
Hospitalizações por COVID-19, segundo data de internação, no Estado do Amazonas, nos últimos 15 dias



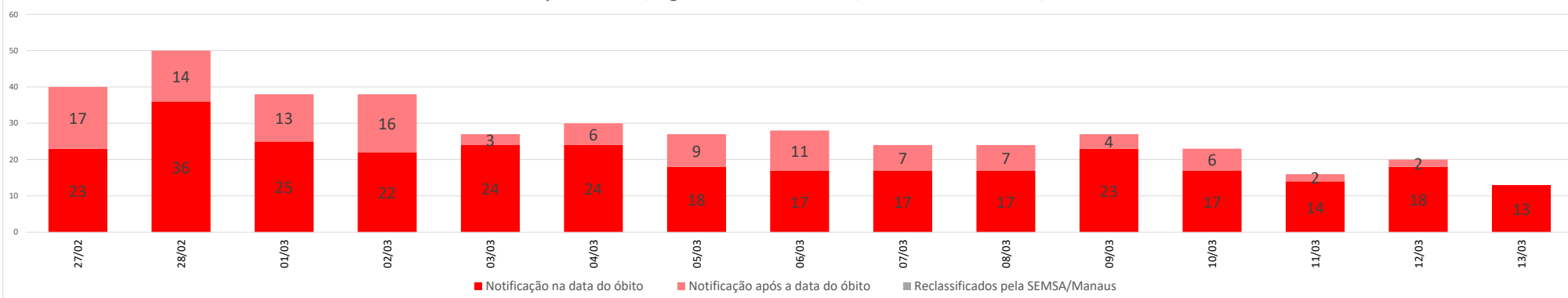
Hospitalizações por COVID-19, segundo data de internação, por data de internação, em Manaus, nos últimos 15 dias



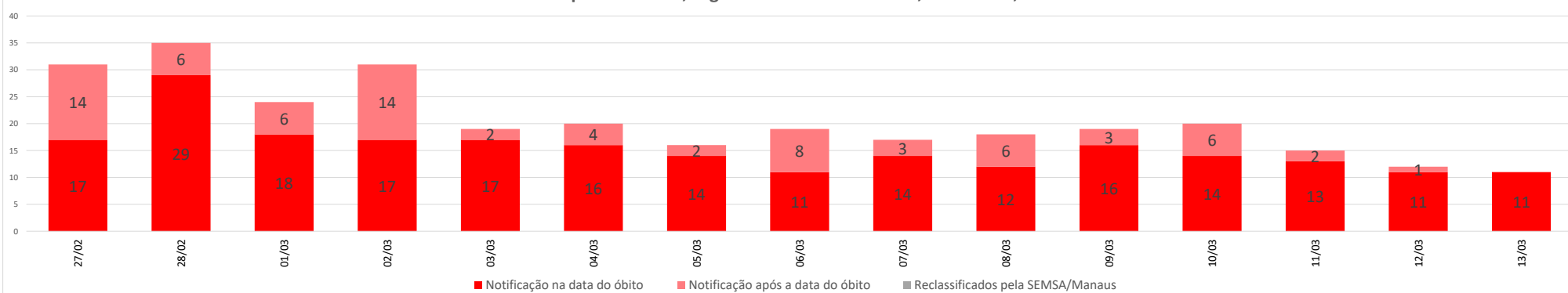
Hospitalizações por COVID-19, segundo data de internação, por data de internação, no Interior do Amazonas, nos últimos 15 dias



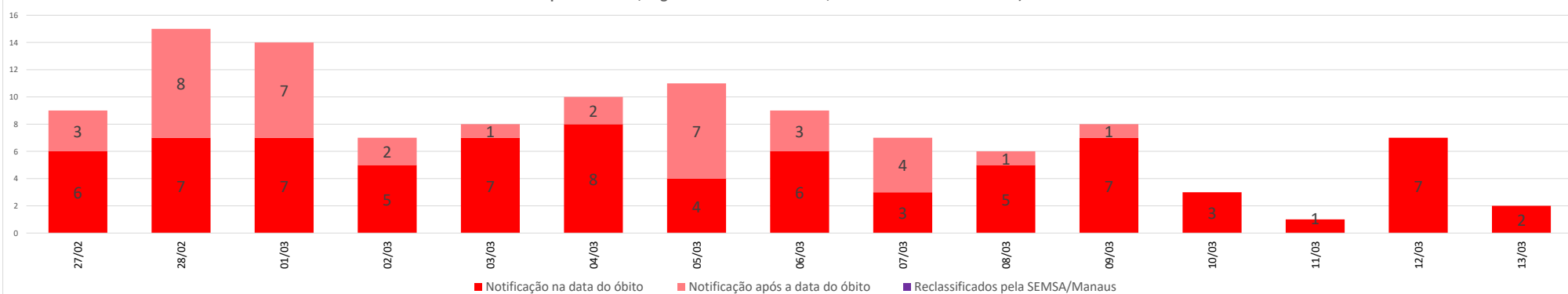
Óbitos confirmados por COVID-19, segundo data de ocorrência, no Estado do Amazonas, nos últimos 15 dias



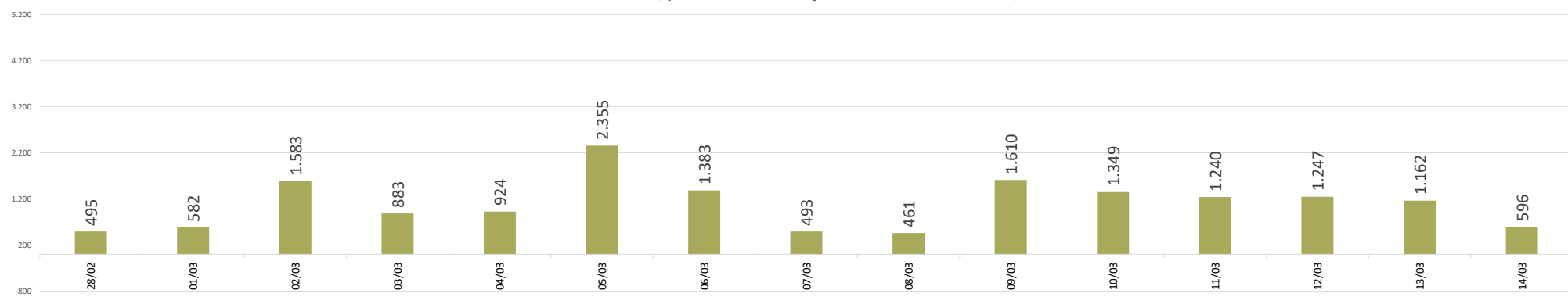
Óbitos confirmados por COVID-19, segundo data de ocorrência, em Manaus, nos últimos 15 dias



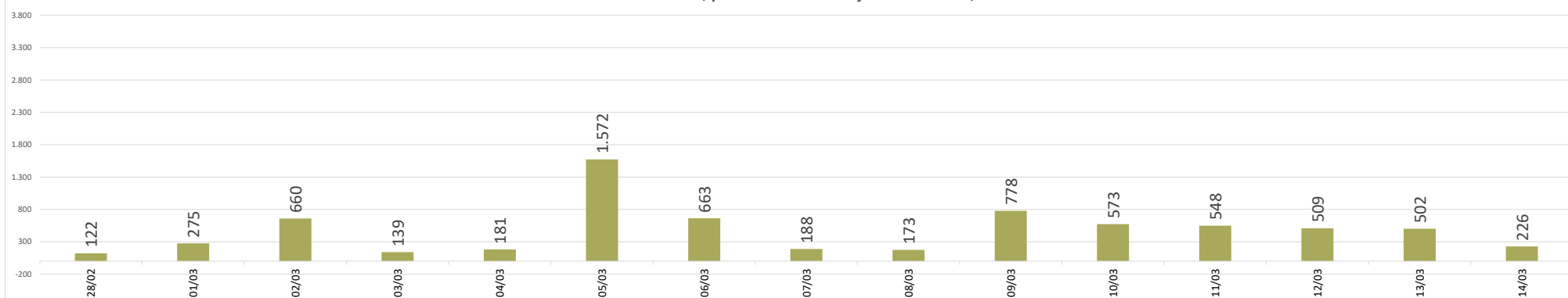
Óbitos confirmados por COVID-19, segundo data de ocorrência, no interior do Amazonas, nos últimos 15 dias



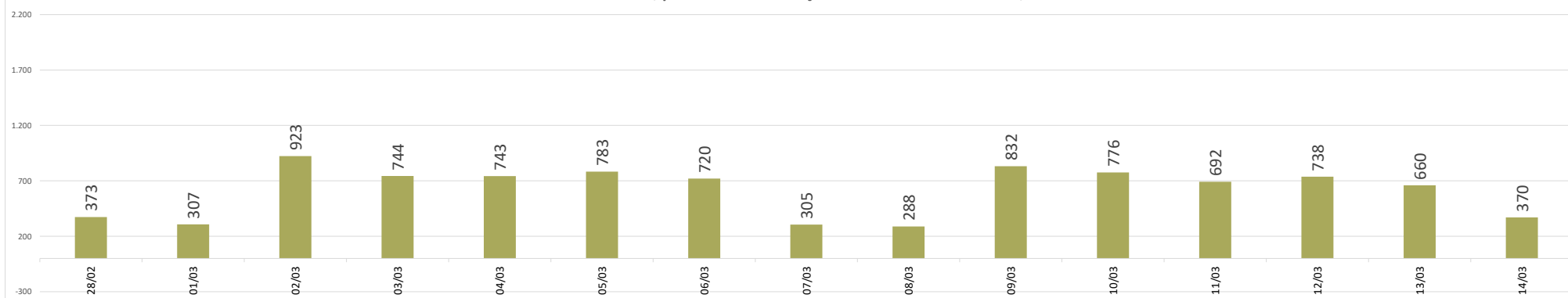
Casos confirmados de COVID-19, por data da notificação no Estado do Amazonas, nos últimos 15 dias

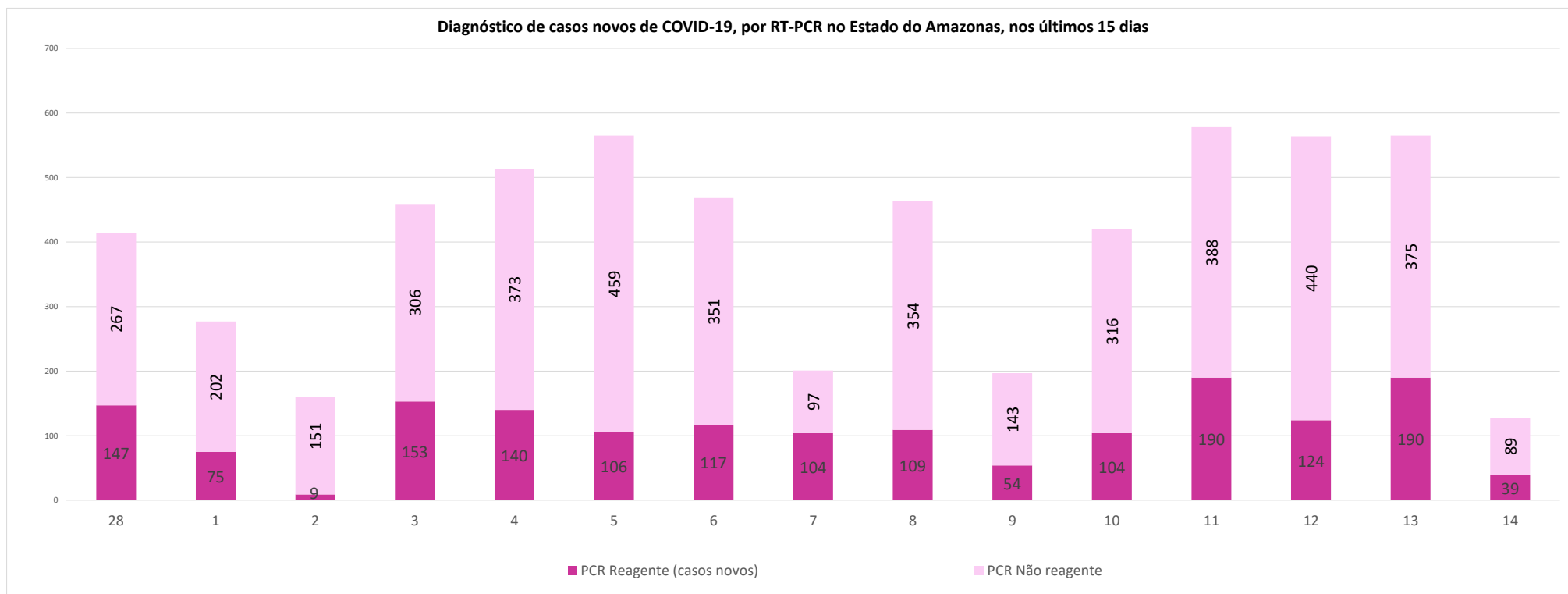


Casos confirmados de COVID-19, por data da notificação em Manaus, nos últimos 15 dias

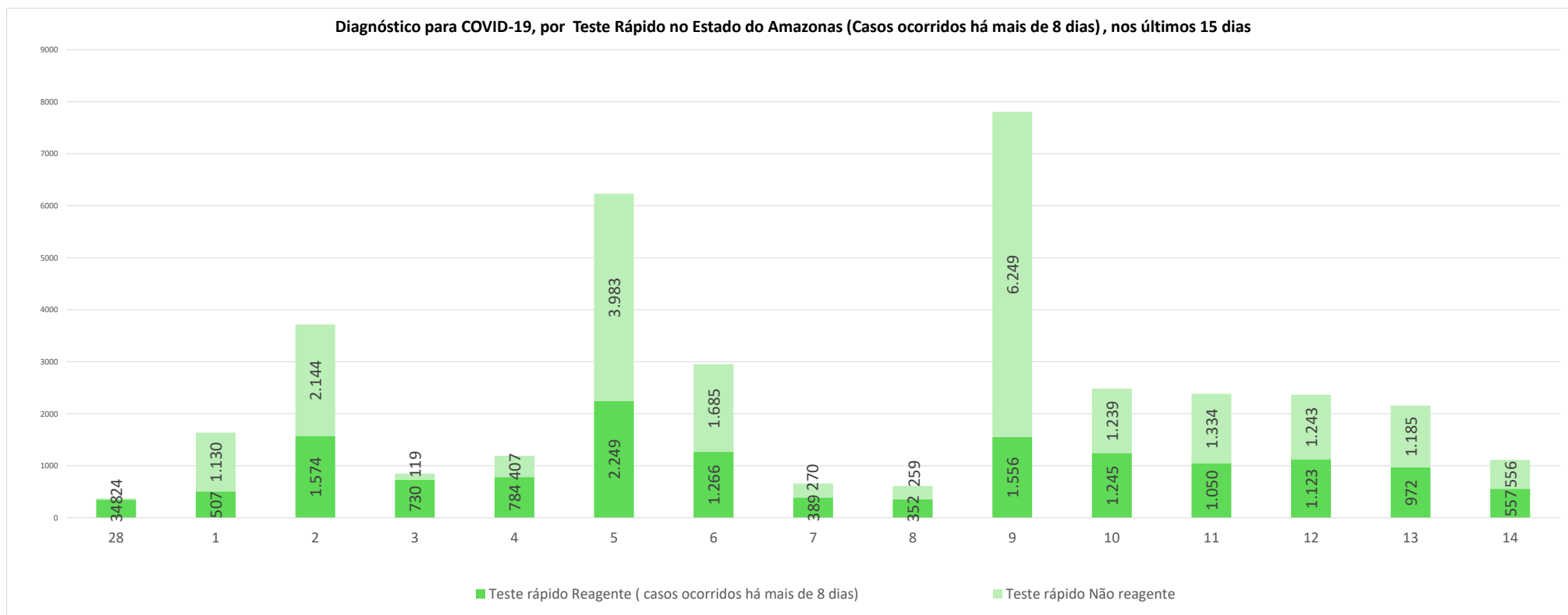


Casos confirmados de COVID-19, por data da notificação no Interior do Amazonas, nos últimos 15 dias





Diagnóstico para COVID-19, por Teste Rápido no Estado do Amazonas (Casos ocorridos há mais de 8 dias), nos últimos 15 dias



NOTA:

(1) – Casos em acompanhamento: Casos confirmados, após 14 dias de sintomas, que não evoluíram para óbito e os internados nos últimos 14 dias sem registro de alta ou óbito no SIVEP Gripe.

(2) – Casos recuperados: Pacientes que tiveram confirmação diagnóstica e saíram do período de isolamento domiciliar ou internação hospitalar. Excluem-se deste cálculo pessoas em isolamento domiciliar, internados e óbitos. Do total de 331768 casos confirmados, 283376 são recuperados e 36853 casos em acompanhamento.

(3) – Óbitos Reclassificados: Óbitos por SRAG não especificados que estavam em investigação e foram encerrados na data de publicações do Boletim com confirmação para o COVID-19, conforme os novos critérios do Ministério da Saúde. Dos 654 óbitos ocorridos nos meses de Abril e Maio em investigação pela SEMSA Manaus, 345 foram reclassificados até a data de hoje.

(4) – Reforçando o compromisso com a transparência dos dados da COVID-19 no Estado do Amazonas, realizamos alterações no gráfico de óbitos com a finalidade de dar mais clareza aos dados divulgados pela FVS.

O gráfico óbitos por Covid-19 (págs. 3 e 7) mostra todos os óbitos por COVID-19 na data da ocorrência, classificando-os em: (i) vermelho: óbitos que ocorreram nas últimas 24h que já apresentavam confirmação para COVID-19; (ii) rosa: óbitos que estavam em investigação e que tiveram sua confirmação para COVID-19 após 24 h da ocorrência do óbito; (iii) roxo: óbitos que estavam com diagnóstico para SRAG não especificado e que tiveram sua confirmação para COVID-19 após reclassificados pela SEMSA Manaus.

A evolução temporal dos óbitos por data de ocorrência, encontra-se disponível também no painel de monitoramento de séries temporais no endereço eletrônico http://www.fvs.am.gov.br/indicadorSalaSituacao_view/69/2, bem como a base de dados individualizada de SRAG atualizada semanalmente.

(5) Todos os dados divulgados neste boletim, referentes ao município de Manaus, são publicados no site covid-19.manaus.am.gov.br/monitoramento

(6) – A partir dessa edição, visando compatibilizar os boletins da FVS com as informações publicadas pela SEMSA Manaus, o gráfico de óbitos terá a sua data finalizada no dia anterior, pois serão apresentados segundo a data de ocorrência.

(7) - Como resultado da reorganização da rede estadual de assistência da Secretaria de Estado da Saúde (Ses-AM), o Boletim Diário Covid-19 da Fundação de Vigilância em Saúde do Amazonas (FVS-AM), passa a apresentar as informações de taxa de ocupação geral de leitos com os números de internações com menos de 20 dias (pacientes na fase aguda da doença e em período de transmissão) e de internações superiores a 20 dias (pacientes em fase fora de período de transmissão da doença, mas que ainda necessitam de atendimento hospitalar).

Outra informação nova na edição, apontada pela SES-AM, é a separação de internações adultas e infantis, com a finalidade de apresentar com maior precisão a taxa de ocupação de acordo com o perfil de pacientes.

(8) – Do total de 62 municípios, os municípios em destaque na cor vermelha na tabela, não enviaram informações para atualização na edição do boletim de hoje.

(9) – Aos sábados, domingos e feriados, o Laboratório Central de Saúde Pública do Amazonas - LACEN/FVS, manterá sistema de sobreaviso somente para processamento de exames de RT-PCR para Covid-19 nos casos de urgência. Assim, doravante, este boletim não mais apresentará tais resultados aos domingos.

(10) – As secretarias municipais de saúde não funcionam aos finais de semana, portanto, os dados emitidos no boletim diário nos finais de semana são parciais e sujeito a alterações, que serão atualizadas no primeiro dia útil seguinte.

(11) - O cabeçalho do boletim diário será colorido de acordo com a fase atual do Risco Epidemiológico da COVID-19 no estado do Amazonas. A fase atual em Manaus é Risco Alto (fase vermelha) e o interior está no Risco Alto (fase vermelha).

Monitoramento de COVID-19 em indígenas no Amazonas

http://www.fvs.am.gov.br/indicadorSalaSituacao_view/63/2

Monitoramento do perfil epidemiológico da COVID-19 no Estado do Amazonas

http://www.fvs.am.gov.br/indicadorSalaSituacao_view/60/2

Monitoramento da realização de exames para identificação do Coronavírus

http://www.fvs.am.gov.br/indicadorSalaSituacao_view/62/2

Fonte:

As fontes de dados consultadas foram o Sistema de Informação da Vigilância Epidemiológica da Gripe (SIVEP-Gripe); Gerenciador de Ambiente Laboratorial (GAL); dados do e-SUS notifica; Formulário de Notificação Diária dos Municípios (Google Forms); RedCap Ministério da Saúde; RedCap da Fundação de Vigilância em Saúde do Amazonas; Secretaria Municipal de Limpeza Urbana (SEMULSP); Sistema de Informação sobre Mortalidade (SIM); Centro de Informações Estratégicas em Vigilância em Saúde do Amazonas (CIEVS/FVS-AM); Coordenação Estadual de Controle de Infecção em Serviços de Saúde (CECISS); Secretaria Especial de Saúde Indígena (SESAI/MS); Complexo Regulador /SISTER.

Dados atualizados em 14/3/2021 as 10:00

NOTA: ESTE BOLETIM É FECHADO DIARIAMENTE AS 10:00 AS INFORMAÇÕES PODEM DIVERGIR DAS INFORMAÇÕES DIVULGADAS POSTERIORMENTE PELOS MUNICÍPIOS

DADOS PRELIMINARES SUJEITOS A REVISÃO.

Av. Torquato Tapajós, 4010 - Colônia Santo Antônio
Fone: (92) 3182 - 8550 / 3182 - 8551
Manaus-AM-CEP 69093-018 / CNPJ: 07.141.411/0001-46
Site: www.fvs.am.gov.br
E-mail: dipre@fvs.am.gov.br

Fundação de
Vigilância em
Saúde do Amazonas

