

Municípios	Casos			Nº de óbitos	Incidência (casos/100.000)	Mortalidade (óbitos/100.000)	Letalidade
	Notificados	Confirmados (3)	% de participação por Município				
AMAZONAS	825.649	335.394	100%	11.708	8.092,32	282,49	3,49%
MANAUS	419.407	154.237	45,99%	8.278	7.066,14	379,24	5,37%
INTERIOR	406.242	181.157	54,01%	3.430	9.234,06	174,84	1,89%
01 Coari	24.440	9.152	2,73%	195	10.754,79	229,15	2,13%
02 Parintins	36.791	8.868	2,64%	303	7.760,36	265,15	3,42%
03 Iranduba	20.657	8.045	2,40%	134	16.657,69	277,46	1,67%
04 Tefé	8.600	7.759	2,31%	160	12.964,29	267,34	2,06%
05 São Gabriel da Cachoeira	12.924	7.423	2,21%	103	16.291,37	226,06	1,39%
06 Manacapuru	14.484	7.380	2,20%	289	7.578,79	296,78	3,92%
07 Itacoatiara	18.979	6.840	2,04%	276	6.749,76	272,36	4,04%
08 Humaitá	15.880	6.746	2,01%	124	12.247,64	225,13	1,84%
09 Caruaru	16.217	5.764	1,72%	43	20.371,81	151,98	0,75%
10 Presidente Figueiredo	14.577	5.507	1,64%	88	15.179,58	242,56	1,60%
11 Lábrea	5.858	5.459	1,63%	66	11.849,62	143,26	1,21%
12 Rio Preto da Eva	9.528	4.213	1,26%	59	12.633,82	176,93	1,40%
13 Careiro	8.013	4.105	1,22%	76	10.840,00	200,69	1,85%
14 Ipixuna	7.756	4.071	1,21%	17	13.712,15	57,26	0,42%
15 São Paulo de Olivença	8.090	4.002	1,19%	57	10.183,47	145,04	1,42%
16 Barcelos	8.369	3.988	1,19%	52	14.500,76	189,08	1,30%
17 Eirunepé	7.566	3.730	1,11%	21	10.574,66	59,54	0,56%
18 Maués	9.592	3.537	1,05%	89	5.534,78	139,27	2,52%
19 Tabatinga	5.144	3.124	0,93%	113	4.744,55	171,62	3,62%
20 Manicoré	7.671	3.006	0,90%	63	5.391,83	113,00	2,10%
21 Itapiranga	6.020	2.828	0,84%	26	30.913,86	284,22	0,92%
22 Santa Isabel do Rio Negro	3.712	2.669	0,80%	44	10.609,79	174,91	1,65%
23 Pauini	7.186	2.530	0,75%	17	13.023,78	87,51	0,67%
24 Autazes	5.751	2.529	0,75%	84	6.392,01	212,31	3,32%
25 Alvarães	3.953	2.501	0,75%	35	15.591,30	218,19	1,40%
26 Atalaia do Norte	4.506	2.479	0,74%	7	12.444,15	35,14	0,28%
27 Benjamin Constant	5.210	2.477	0,74%	66	5.762,61	153,55	2,66%
28 Nova Olinda do Norte	6.088	2.361	0,70%	56	6.316,55	149,82	2,37%
29 Boca do Acre	4.861	2.323	0,69%	22	6.771,02	64,12	0,95%
30 Uruçurituba	4.063	2.233	0,67%	31	9.681,34	134,40	1,39%
31 Novo Airão	5.117	2.176	0,65%	28	11.185,36	143,93	1,29%
32 Barreirinha	3.713	2.153	0,64%	54	6.719,52	168,53	2,51%
33 Beruri	2.892	1.946	0,58%	31	9.888,71	157,53	1,59%
34 Amaturá	3.458	1.863	0,56%	15	16.149,45	130,03	0,81%
35 Maraã	3.163	1.824	0,54%	12	10.008,78	65,85	0,66%
36 Anori	6.750	1.790	0,53%	29	8.519,75	138,03	1,62%
37 Uruará	6.571	1.788	0,53%	48	10.999,02	295,28	2,68%
38 Tapauá	3.800	1.681	0,50%	19	9.798,32	110,75	1,13%
39 Uarini	1.998	1.635	0,49%	22	12.075,33	162,48	1,35%
40 Santo Antônio do Itá	2.337	1.627	0,49%	39	7.531,71	180,54	2,40%
41 Nhamundá	2.779	1.620	0,48%	31	7.651,25	146,41	1,91%
42 Novo Aripuanã	3.607	1.571	0,47%	24	6.126,19	93,59	1,53%
43 Codajás	3.535	1.538	0,46%	18	5.370,67	62,86	1,17%
44 Anamá	5.108	1.526	0,45%	4	11.209,05	29,38	0,26%
45 Borba	3.538	1.508	0,45%	44	3.663,66	106,90	2,92%
46 Envira	4.087	1.507	0,45%	2	7.522,59	9,98	0,13%
47 Jutai	2.871	1.408	0,42%	32	9.834,46	223,51	2,27%
48 São Sebastião do Uatumã	1.369	1.369	0,41%	17	9.764,62	121,26	1,24%
49 Guajará	2.695	1.350	0,40%	21	8.094,50	125,91	1,56%
50 Manaquiri	2.196	1.349	0,40%	40	4.201,84	124,59	2,97%
51 Fonte Boa	2.218	1.327	0,40%	29	7.535,92	164,69	2,19%
52 Silves	2.127	1.252	0,37%	22	13.651,73	239,89	1,76%
53 Tonantins	2.142	1.144	0,34%	33	6.099,71	175,95	2,88%
54 Canutama	1.590	1.043	0,31%	8	6.673,49	51,19	0,77%
55 Apuí	2.344	950	0,28%	19	4.323,49	86,47	2,00%
56 Juruá	2.340	860	0,26%	13	5.845,57	88,36	1,51%
57 Careiro da Várzea	2.516	844	0,25%	13	2.792,39	43,01	1,54%
58 Boa Vista do Ramos	1.599	813	0,24%	11	4.232,83	57,27	1,35%
59 Japurá	1.386	773	0,23%	7	28.058,08	254,08	0,91%
60 Itamarati	2.171	733	0,22%	9	9.336,39	114,64	1,23%
61 Caapiranga	1.739	540	0,16%	20	4.128,12	152,89	3,70%

FONTE: Casos confirmados: Secretarias Municipais de Saúde / Óbitos: Serviços de Saúde de Ocorrência no Óbito

LEGENDA: Os 5 Municípios que estão em destaque na cor vermelha, são os que não disponibilizaram informações para atualização do Boletim.

CASOS NOVOS CONFIRMADOS	962
CASOS NOVOS RECUPERADOS	822
ÓBITOS CONFIRMADOS EM 17/03/2021	22
LETALIDADE	3,49%

CASOS NOVOS CONFIRMADOS								
RT-PCR		T. RÁPIDO (anticorpos)		T. RÁPIDO (antígeno)		Cln. Epidemiológico		TOTAL
CAPITAL	INTERIOR	CAPITAL	INTERIOR	CAPITAL	INTERIOR	CAPITAL	INTERIOR	
128	16	11	611	15	162	0	19	962

ÓBITOS CONFIRMADOS						Reclassificados pela SEMSA/Manaus, referente aos meses Abril e Maio/2020 (4)	TOTAL
Óbitos confirmados após a data da ocorrência por critério Clínico; Imagem; Clínico Epidemiológico ou Laboratorial		Ocorridos em 17/3/2021					
Capital	Interior	Capital	Interior				
8	6	12	10			345	11.708
14		22					

NÚMERO DE SEPULTAMENTOS EM MANAUS EM 17/3/2021	
Número TOTAL de sepultamentos por dia COVID-19	20

FONTE: (SEMULSP)/http://www.manaus.am.gov.br/noticia/quarta-feira-17-3/

Boletim Epidemiológico - SESAI/MS						
Doença por Coronavírus (COVID-19) em populações indígenas aldeadas						
DSEI	Suspeitos	Confirmados	Descartados	Infectados (atual)	Cura Clínica	Óbitos
Alto Rio Negro	34	2.234	881	144	2.063	25
Alto Rio Solimões	0	2.155	1.145	5	2.094	47
Manaus	32	1.170	2.400	153	993	16
Médio Rio Purus	0	525	37	5	514	6
Médio Rio Solimões	6	765	961	22	730	11
Parintins	45	596	898	11	570	12
Vale do Javari	0	823	367	0	819	2
TOTAL	117	8.268	6.689	340	7.783	119

Fonte: Fichas de notificação e resultados laboratoriais, atualizado em 17/03/2021.

CASO SUSPEITO: caso que saiu da aldeia e retornou nos últimos 14 dias (de local com transmissão local ou comunitária) e que apresente sinais/sintomas respiratórios. Ou caso que não saiu da aldeia e que teve contato próximo com caso suspeito ou confirmado de COVID-19 nos últimos 14 dias e que apresente sinais/sintomas respiratórios.

CASO CONFIRMADO: caso com resultado positivo em RT-PCR em tempo real, pelo protocolo Charité, Teste Rápido Anticorpo, Pesquisa de Antígeno, Critério Clínico, Critério Clínico por Imagem e/ou Critério Clínico Epidemiológico.

INFECTADO ATUAL: Caso confirmado para COVID-19, com infecção ativa, que ainda não completou 14 dias em isolamento domiciliar, a contar da data de início dos sintomas, ou, em caso de internação hospitalar, que ainda não recebeu alta médica.

CASO DESCARTADO: Caso que se enquadre na definição de suspeito E apresente resultado laboratorial negativo para SARS-CoV2 OU confirmação laboratorial para outro agente etiológico.

CASO CURADO: Casos em isolamento domiciliar: casos confirmados que passaram por 14 dias em isolamento domiciliar, a contar da data de início dos sintomas E que estão assintomáticos. Casos em internação hospitalar: diante da avaliação médica. suspeito elaborada pelo MS.* Após a qualificação das informações com os respectivos DSEI alguns casos suspeitos que não se enquadram na definição de casos foram excluídos.

REDE	PACIENTES INTERNADOS POR SRAG EM MANAUS EM 18/03/2021						
	CONFIRMADOS POR COVID-19						
	UTI COVID-19			LEITO CLÍNICO COVID-19			SALA VERMELHA
	TOTAL	Até 20 dias	Acima de 20 dias	TOTAL	Até 20 dias	Acima de 20 dias	
REDE PÚBLICA	281	198	83	283	188	95	14
Adulto (total)	273	190	83	267	172	95	14
Geral	261	178	83	244	149	95	14
Gestante	8	8	0	17	17	0	0
Oncológico	2	2	0	2	2	0	0
Cardíaco	2	2	0	4	4	0	0
Forças Armadas	5	5	0	13	13	0	0
Infantil	3	3	0	3	3	0	0
REDE PRIVADA	89	71	18	80	68	12	0
SUBTOTAL CONFIRMADOS	370	269	101	363	256	107	14
TOTAL CONFIRMADOS	747						
REDE	SUSPEITOS						
	UTI COVID-19			LEITO CLÍNICO COVID-19			SALA VERMELHA
	TOTAL	Até 20 dias	Acima de 20 dias	TOTAL	Até 20 dias	Acima de 20 dias	
	REDE PÚBLICA	18	18	0	141	141	0
Adulto (total)	18	18	0	139	139	0	7
Geral	13	13	0	116	116	0	7
Gestante	0	0	0	4	4	0	0
Oncológico	0	0	0	0	0	0	0
Cardíaco	5	5	0	19	19	0	0
Forças Armadas	0	0	0	0	0	0	0
Infantil	0	0	0	2	2	0	0
REDE PRIVADA	2	2	0	20	20	0	2
SUBTOTAL SUSPEITOS	20	20	0	161	161	0	9
TOTAL SUSPEITOS	190						
TOTAL GERAL	937						

FONTE: Secretaria Estado de Saúde do AMAZONAS - SES/AM.

REDE	PACIENTES INTERNADOS POR SRAG EM INTERIOR DO AMAZONAS EM 18/3/2021	
	INTERNADOS POR COVID-19	
	UCI COVID-19	LEITO CLÍNICO COVID-19
REDE PÚBLICA	29	329
TOTAL GERAL	358	

FONTE: Secretaria Estado de Saúde do AMAZONAS - SES/AM.

Nº Paciente	PACIENTES AGUARDANDO TRANSFERÊNCIA PARA REDE HOSPITALAR COVID			
	Público		Privado	
	LEITO CLÍNICO	UTI	LEITO CLÍNICO	UTI
Manaus	27	20	2	3
Interior	31	24	7	0
TOTAL	58	53	5	0

FONTE: Secretaria Estado de Saúde do AMAZONAS - SES/AM.

UNIDADE	CAPACIDADE INSTALADA DA REDE ASSISTENCIAL DE SAÚDE EM MANAUS								
	UTI GERAL			LEITOS CLÍNICOS GERAL			SALA VERMELHA GERAL		
	OCUPADOS	LIVRES	TOTAL	OCUPADOS	LIVRES	TOTAL	OCUPADOS	LIVRES	TOTAL
REDE PÚBLICA	153	52	205	1.064	346	1.410	100	14	114
Adulto (total)	121	28	149	926	175	1.101	100	6	106
Geral	47	12	59	425	28	453	99	3	102
Gestante	52	7	59	424	138	562	1	1	2
Oncológico	8	0	8	60	0	60	0	0	0
Cardíaco	14	9	23	17	9	26	0	2	2
Forças Armadas	0	0	0	5	23	28	0	1	1
Infantil	32	24	56	133	148	281	0	7	7
REDE PRIVADA	70	24	94	314	105	419	3	11	14
TOTAL	223	76	299	1.378	451	1.829	103	25	128

UNIDADE	UTI COVID			LEITOS CLÍNICOS COVID			SALA VERMELHA COVID		
	OCUPADOS	LIVRES	TOTAL	OCUPADOS	LIVRES	TOTAL	OCUPADOS	LIVRES	TOTAL
	REDE PÚBLICA	299	72	371	424	428	852	21	39
Adulto (total)	291	65	356	406	384	790	21	37	58
Geral	274	51	325	360	325	685	21	34	55
Gestante	8	7	15	21	44	65	0	3	3
Oncológico	2	4	6	2	8	10	0	0	0
Cardíaco	7	3	10	23	7	30	0	0	0
Forças Armadas	5	1	6	13	29	42	0	1	1
Infantil	3	6	9	5	15	20	0	1	1
REDE PRIVADA	91	38	129	100	72	172	2	3	5
TOTAL	390	110	500	524	500	1.024	23	42	65

UNIDADE	TAXA DE OCUPAÇÃO EM MANAUS					
	UTI		LEITOS CLÍNICOS		SALA VERMELHA	
	GERAL	COVID-19	GERAL	COVID-19	GERAL	COVID-19
REDE PÚBLICA	74,63%	80,59%	75,46%	49,77%	87,72%	35,00%
Adulto (total)	81,21%	81,74%	84,11%	51,39%	94,34%	36,21%
Geral	79,66%	84,31%	93,82%	52,55%	97,06%	38,18%
Gestante	88,14%	53,33%	75,44%	32,31%	50,00%	0,00%
Oncológico	100,00%	33,33%	100,00%	20,00%	0,00%	0,00%
Cardíaco	60,87%	70,00%	65,38%	76,67%	0,00%	0,00%
Forças Armadas	0,00%	83,33%	17,86%	30,95%	0,00%	0,00%
Infantil	57,14%	33,33%	47,33%	25,00%	0,00%	0,00%
REDE PRIVADA	74,47%	70,54%	74,94%	58,14%	21,43%	40,00%
TOTAL	74,58%	78,00%	75,34%	51,17%	80,47%	35,38%

FONTE: Secretaria Estado de Saúde do AMAZONAS - SES/AM.

UNIDADE	CAPACIDADE INSTALADA DA REDE ASSISTENCIAL DE SAÚDE NO INTERIOR DO AMAZONAS					
	UTI GERAL			LEITOS CLÍNICOS GERAL		
	OCUPADOS	LIVRES	TOTAL	OCUPADOS	LIVRES	TOTAL
REDE PÚBLICA	6	39	45	542	1.001	1.543
UNIDADE	UCI COVID			LEITOS CLÍNICOS COVID		
	OCUPADOS	LIVRES	TOTAL	OCUPADOS	LIVRES	TOTAL
	REDE PÚBLICA	29	116	145	329	852

UNIDADE	TAXA DE OCUPAÇÃO NO INTERIOR DO AMAZONAS			
	UCI		LEITOS CLÍNICOS	
	GERAL	COVID-19	GERAL	COVID-19
REDE PÚBLICA	13,33%	20,00%	35,13%	27,86%

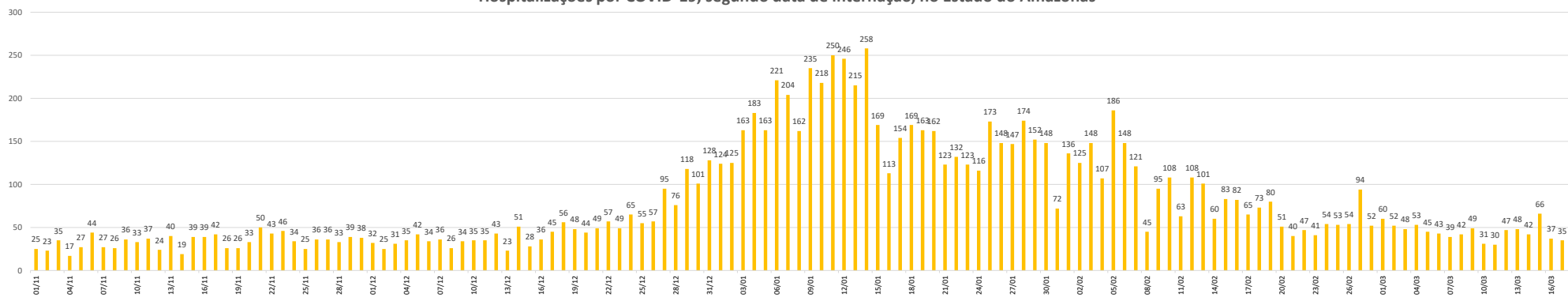
FONTE: Secretaria Estado de Saúde do AMAZONAS - SES/AM.

MANAUS

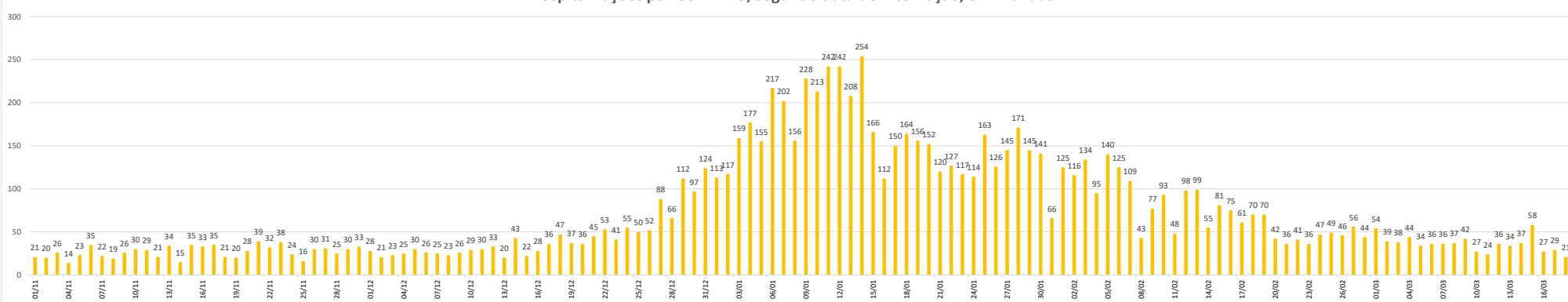
INTERIOR

AMAZONAS

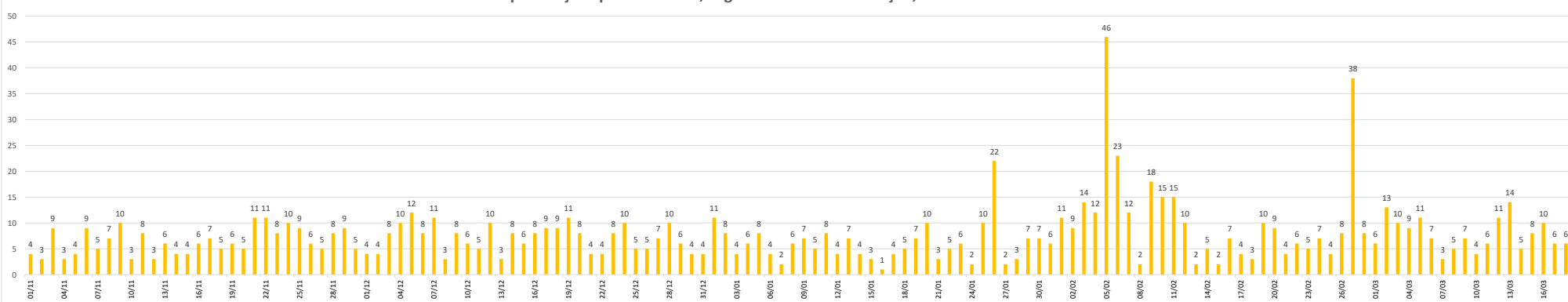
Hospitalizações por COVID-19, segundo data de internação, no Estado do Amazonas



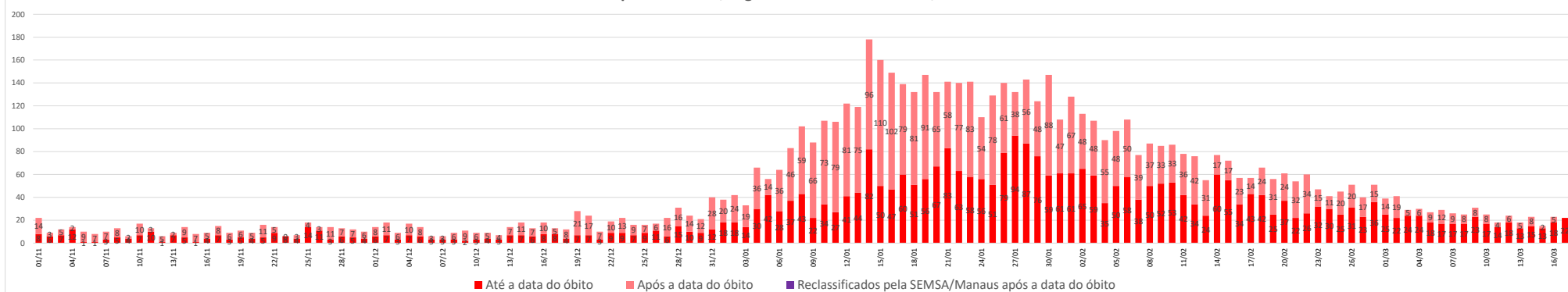
Hospitalizações por COVID-19, segundo data de internação, em Manaus



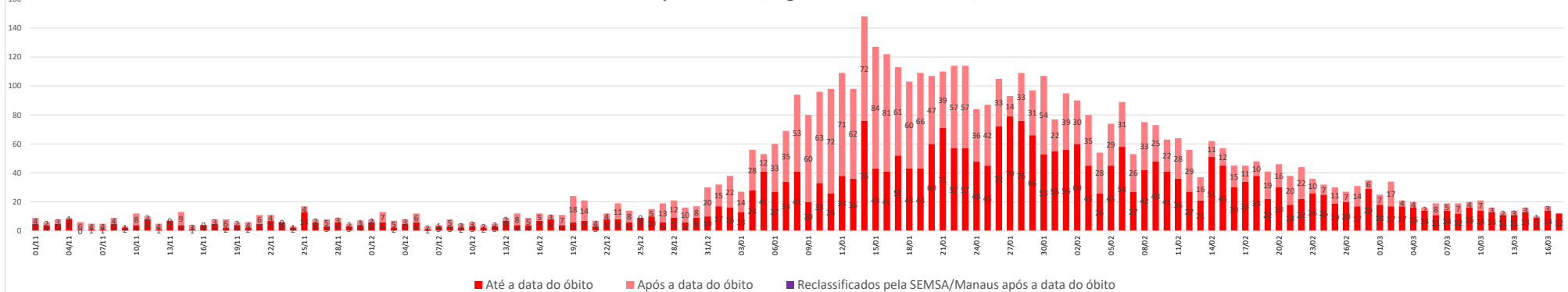
Hospitalizações por COVID-19, segundo data de internação, no Interior do Amazonas



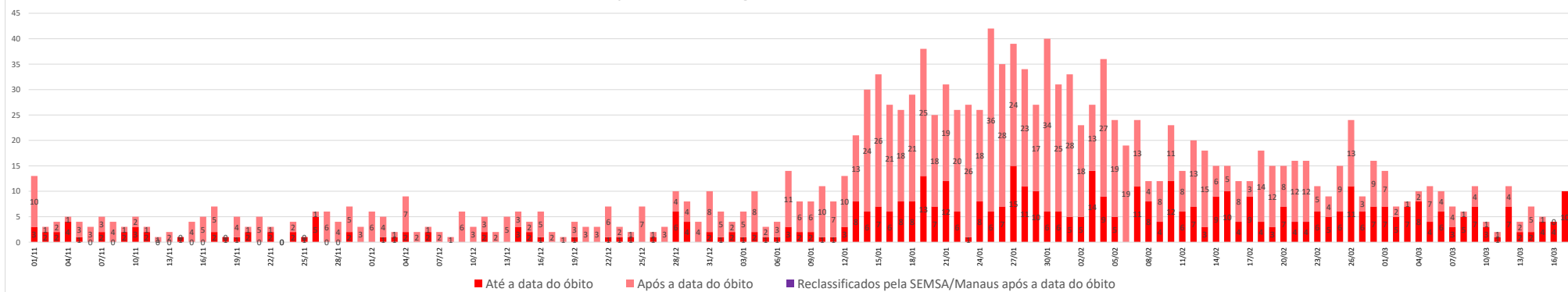
Óbitos confirmados por COVID-19, segundo data de ocorrência, no Estado do Amazonas



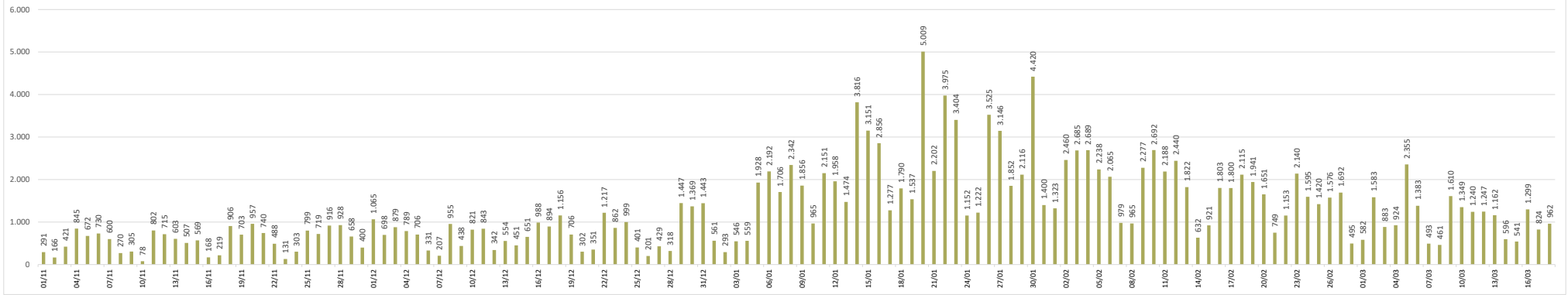
Óbitos confirmados por COVID-19, segundo data de ocorrência, em Manaus



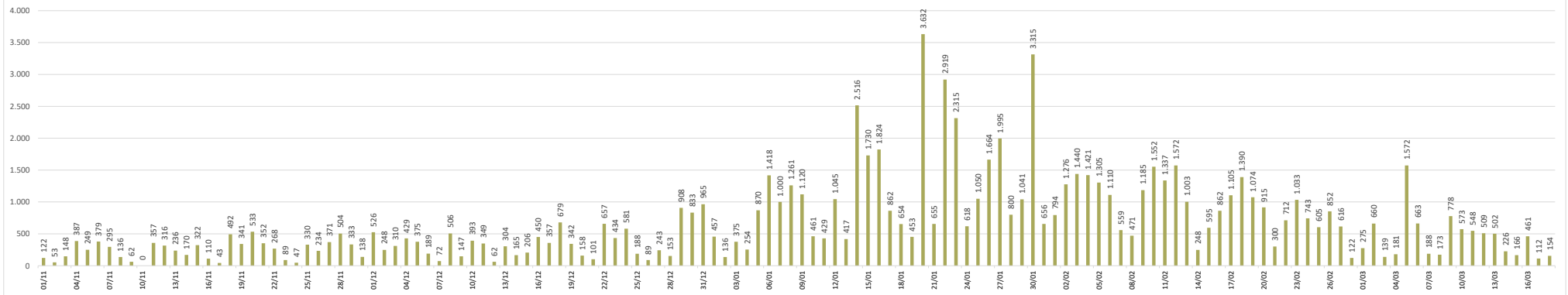
Óbitos confirmados por COVID-19, segundo data de ocorrência, no interior do Amazonas



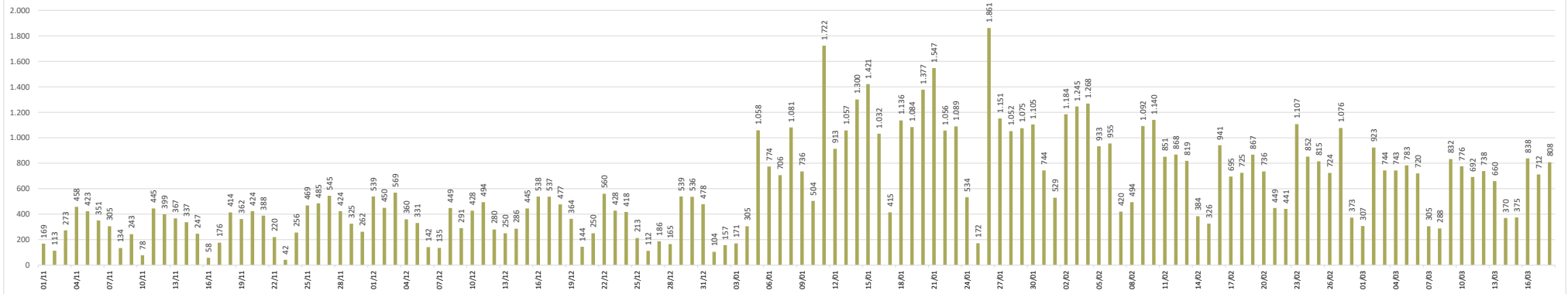
Casos confirmados de COVID-19, por data da notificação no Estado do Amazonas



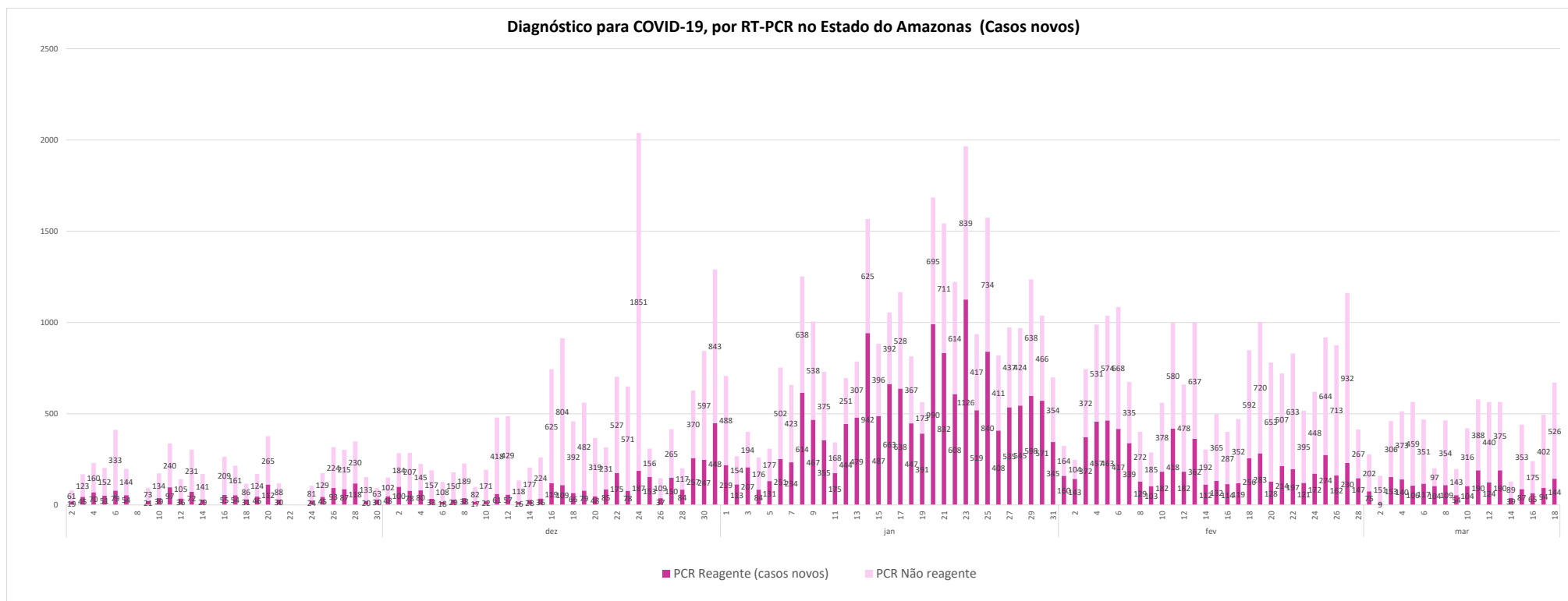
Casos confirmados de COVID-19, por data da notificação em Manaus



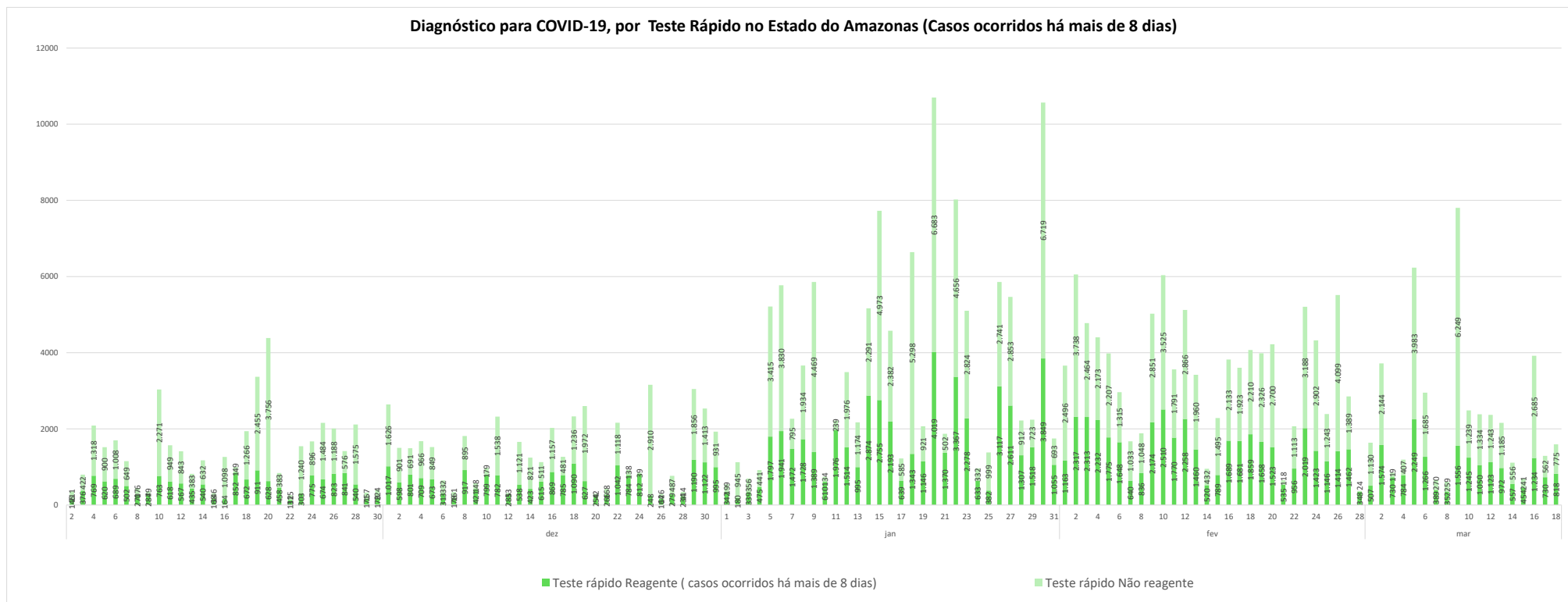
Casos confirmados de COVID-19, por data da notificação no Interior do Amazonas

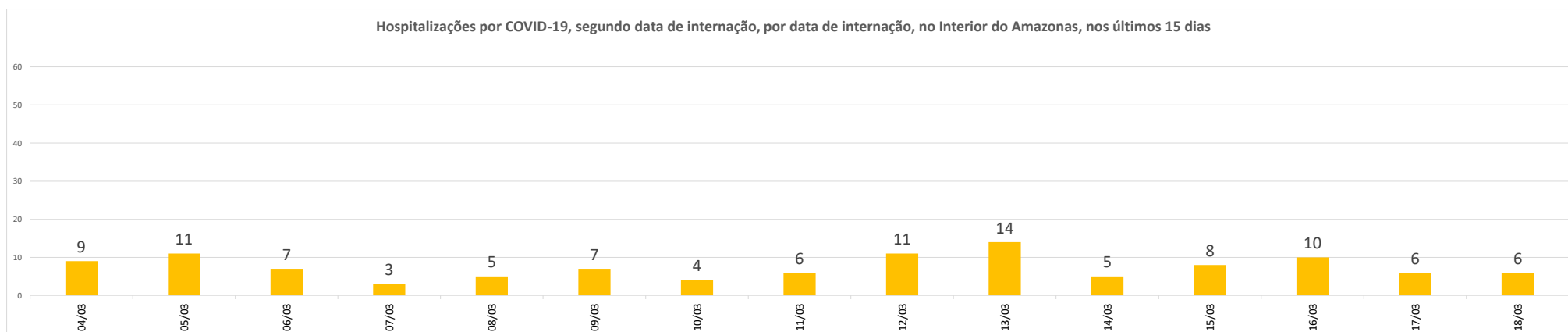
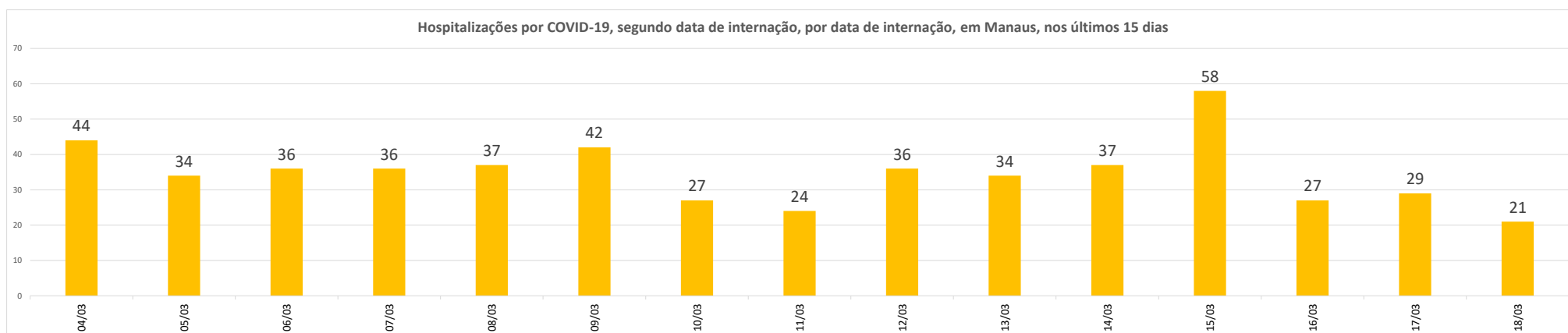
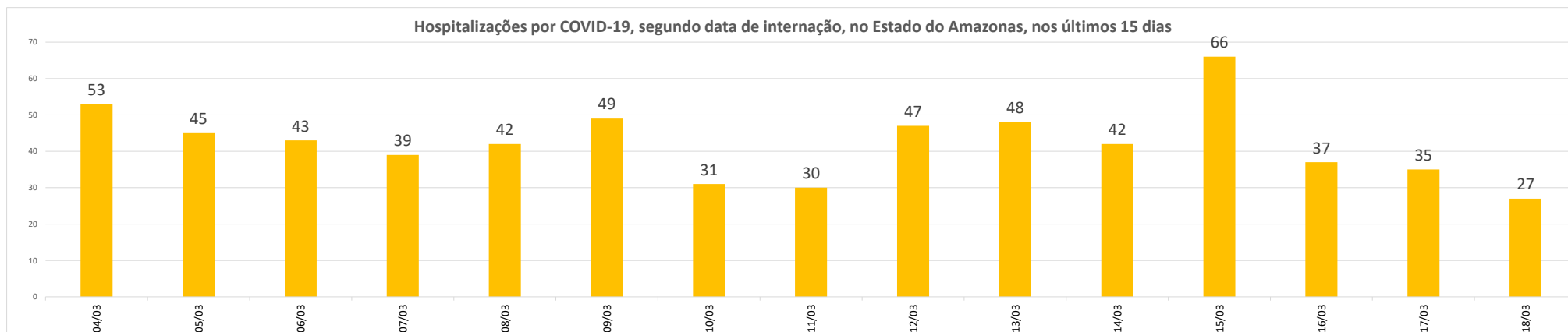


Diagnóstico para COVID-19, por RT-PCR no Estado do Amazonas (Casos novos)

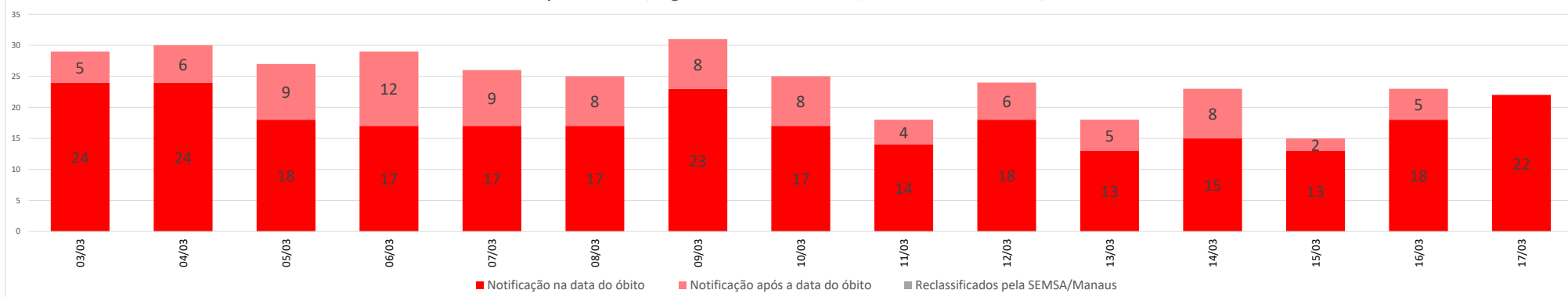


Diagnóstico para COVID-19, por Teste Rápido no Estado do Amazonas (Casos ocorridos há mais de 8 dias)

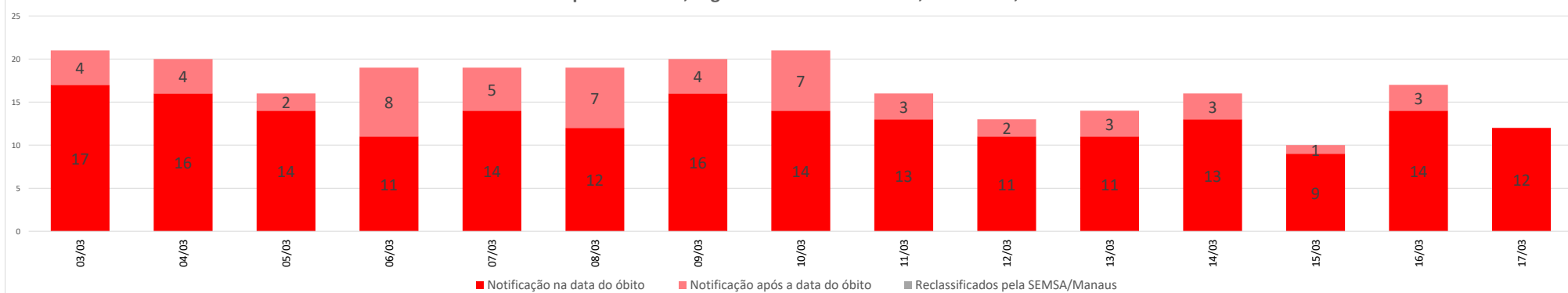




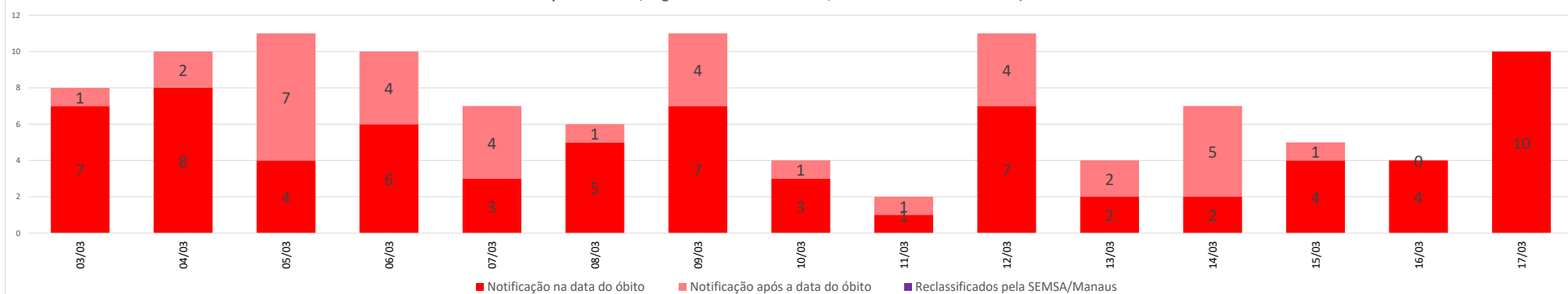
Óbitos confirmados por COVID-19, segundo data de ocorrência, no Estado do Amazonas, nos últimos 15 dias



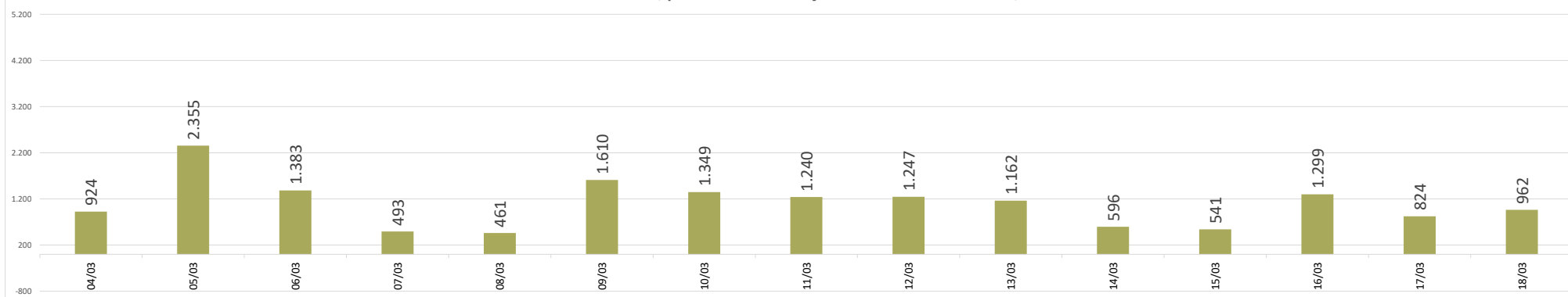
Óbitos confirmados por COVID-19, segundo data de ocorrência, em Manaus, nos últimos 15 dias



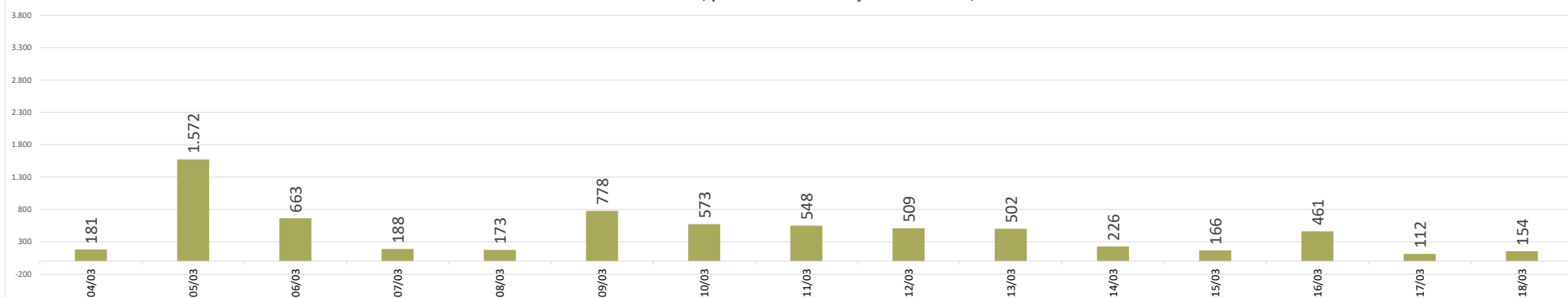
Óbitos confirmados por COVID-19, segundo data de ocorrência, no interior do Amazonas, nos últimos 15 dias



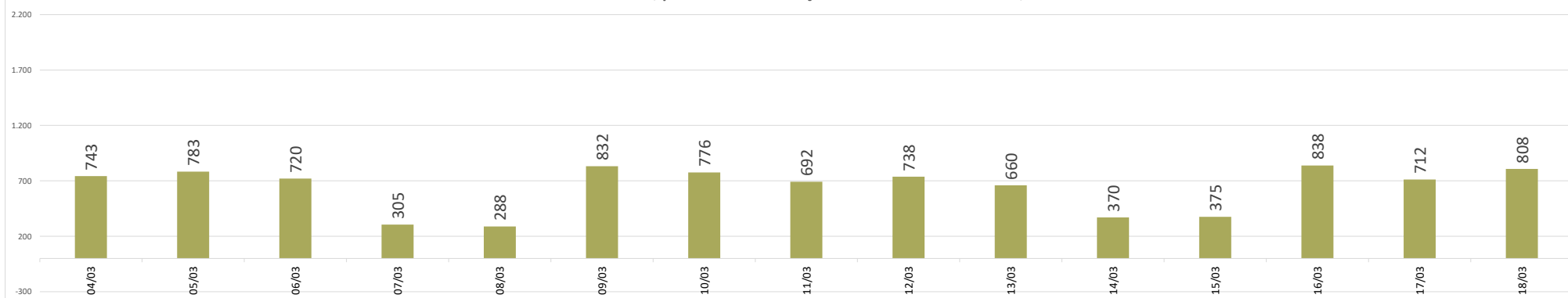
Casos confirmados de COVID-19, por data da notificação no Estado do Amazonas, nos últimos 15 dias

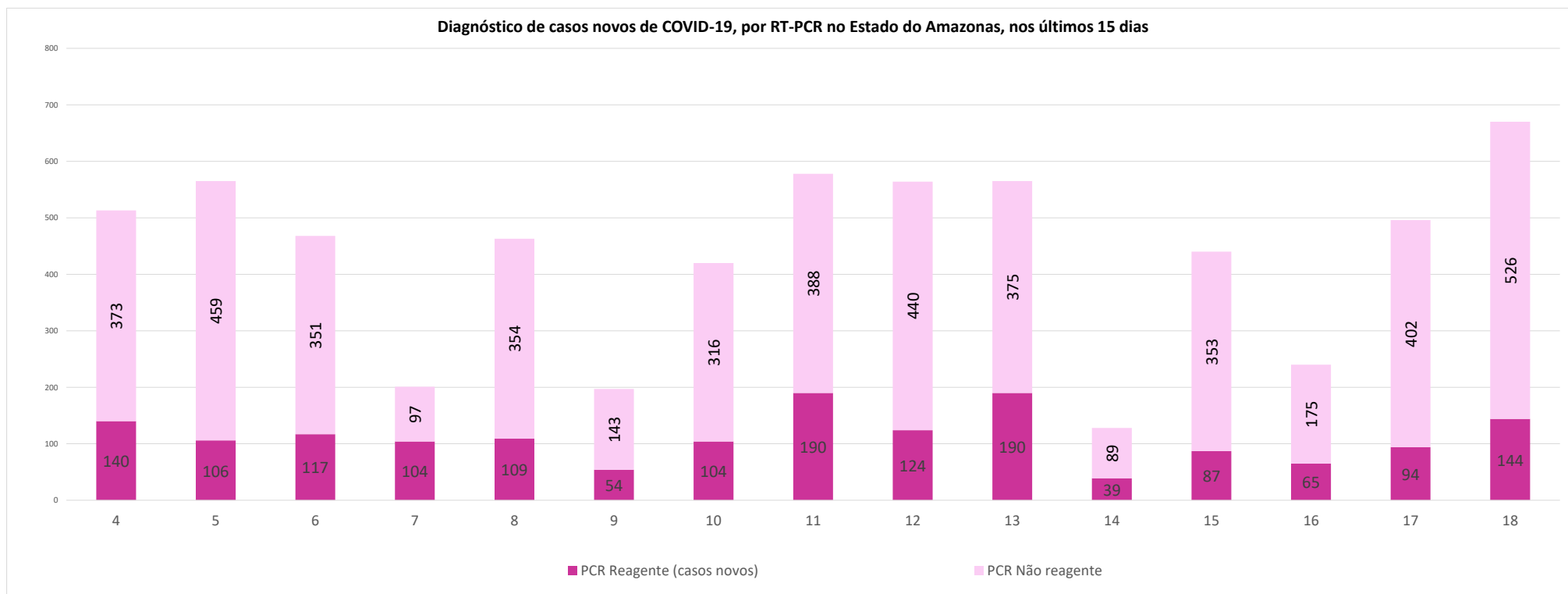


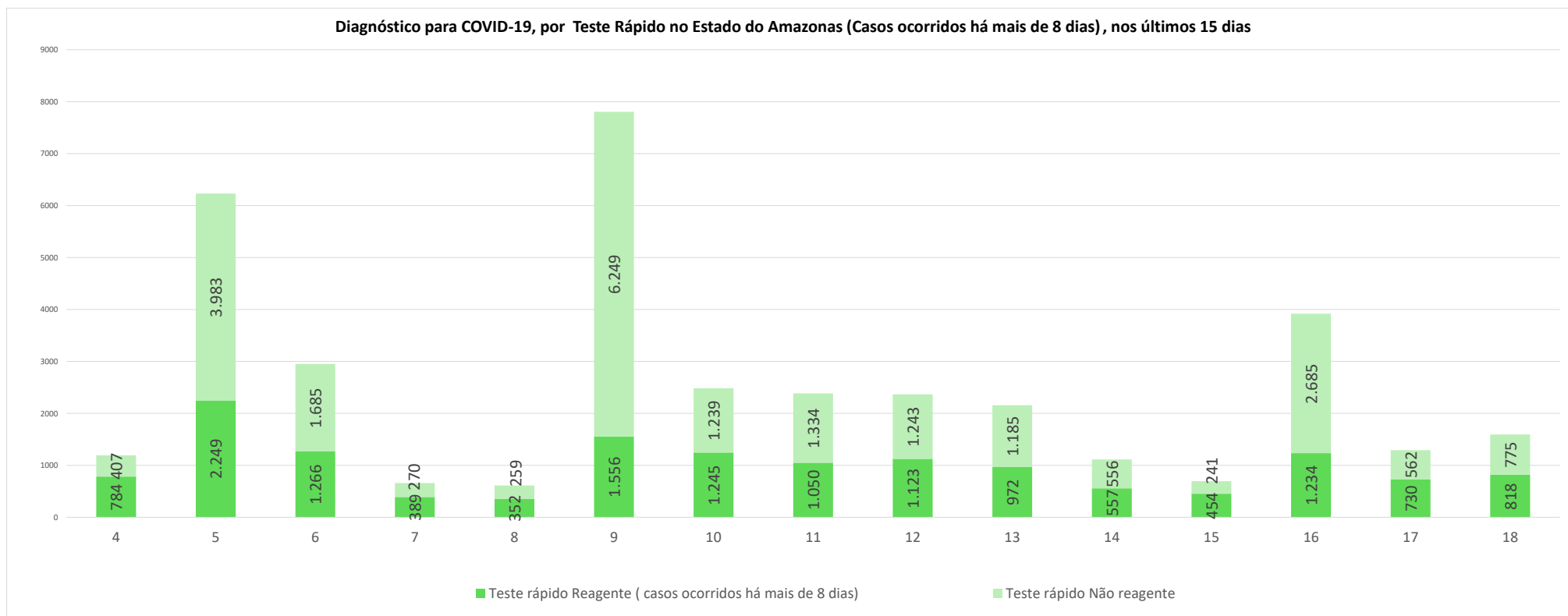
Casos confirmados de COVID-19, por data da notificação em Manaus, nos últimos 15 dias



Casos confirmados de COVID-19, por data da notificação no Interior do Amazonas, nos últimos 15 dias







NOTA:

(1) – Casos em acompanhamento: Casos confirmados, após 14 dias de sintomas, que não evoluíram para óbito e os internados nos últimos 14 dias sem registro de alta ou óbito no SIVEP Gripe.

(2) – Casos recuperados: Pacientes que tiveram confirmação diagnóstica e saíram do período de isolamento domiciliar ou internação hospitalar. Excluem-se deste cálculo pessoas em isolamento domiciliar, internados e óbitos. Do total de 335394 casos confirmados, 286476 são recuperados e 37210 casos em acompanhamento.

(3) – Óbitos Reclassificados: Óbitos por SRAG não especificados que estavam em investigação e foram encerrados na data de publicações do Boletim com confirmação para o COVID-19, conforme os novos critérios do Ministério da Saúde. Dos 654 óbitos ocorridos nos meses de Abril e Maio em investigação pela SEMSA Manaus, 345 foram reclassificados até a data de hoje.

(4) – Reforçando o compromisso com a transparência dos dados da COVID-19 no Estado do Amazonas, realizamos alterações no gráfico de óbitos com a finalidade de dar mais clareza aos dados divulgados pela FVS.

O gráfico óbitos por Covid-19 (págs. 3 e 7) mostra todos os óbitos por COVID-19 na data da ocorrência, classificando-os em: (i) vermelho: óbitos que ocorreram nas últimas 24h que já apresentavam confirmação para COVID-19; (ii) rosa: óbitos que estavam em investigação e que tiveram sua confirmação para COVID-19 após 24 h da ocorrência do óbito; (iii) roxo: óbitos que estavam com diagnóstico para SRAG não especificado e que tiveram sua confirmação para COVID-19 após reclassificados pela SEMSA Manaus.

A evolução temporal dos óbitos por data de ocorrência, encontra-se disponível também no painel de monitoramento de séries temporais no endereço eletrônico http://www.fvs.am.gov.br/indicadorSalaSituacao_view/69/2, bem como a base de dados individualizada de SRAG atualizada semanalmente.

(5) Todos os dados divulgados neste boletim, referentes ao município de Manaus, são publicados no site covid-19.manaus.am.gov.br/monitoramento

(6) – A partir dessa edição, visando compatibilizar os boletins da FVS com as informações publicadas pela SEMSA Manaus, o gráfico de óbitos terá a sua data finalizada no dia anterior, pois serão apresentados segundo a data de ocorrência.

(7) - Como resultado da reorganização da rede estadual de assistência da Secretaria de Estado da Saúde (Ses-AM), o Boletim Diário Covid-19 da Fundação de Vigilância em Saúde do Amazonas (FVS-AM), passa a apresentar as informações de taxa de ocupação geral de leitos com os números de internações com menos de 20 dias (pacientes na fase aguda da doença e em período de transmissão) e de internações superiores a 20 dias (pacientes em fase fora de período de transmissão da doença, mas que ainda necessitam de atendimento hospitalar).

Outra informação nova na edição, apontada pela SES-AM, é a separação de internações adultas e infantis, com a finalidade de apresentar com maior precisão a taxa de ocupação de acordo com o perfil de pacientes.

(8) – Do total de 62 municípios, os municípios em destaque na cor vermelha na tabela, não enviaram informações para atualização na edição do boletim de hoje.

(9) – Aos sábados, domingos e feriados, o Laboratório Central de Saúde Pública do Amazonas - LACEN/FVS, manterá sistema de sobreaviso somente para processamento de exames de RT-PCR para Covid-19 nos casos de urgência. Assim, doravante, este boletim não mais apresentará tais resultados aos domingos.

(10) – As secretarias municipais de saúde não funcionam aos finais de semana, portanto, os dados emitidos no boletim diário nos finais de semana são parciais e sujeito a alterações, que serão atualizadas no primeiro dia útil seguinte.

(11) - O cabeçalho do boletim diário será colorido de acordo com a fase atual do Risco Epidemiológico da COVID-19 no estado do Amazonas. A fase atual em Manaus é Risco Alto (fase vermelha) e o interior está no Risco Alto (fase vermelha).

(12)-Nesta edição do boletim diário, o município de Manaus atualizou o número de casos notificados e confirmados com dados extraídos apenas do sistema SIVEP GRIPE (notificação de SRAG hospitalizado). A base de dados e-SUS Notifica (para casos não hospitalizados) apresentou instabilidade, não sendo possível extração de dados.

Monitoramento de COVID-19 em indígenas no Amazonas

http://www.fvs.am.gov.br/indicadorSalaSituacao_view/63/2

Monitoramento do perfil epidemiológico da COVID-19 no Estado do Amazonas

http://www.fvs.am.gov.br/indicadorSalaSituacao_view/60/2

Monitoramento da realização de exames para identificação do Coronavírus

http://www.fvs.am.gov.br/indicadorSalaSituacao_view/62/2

Fonte:

As fontes de dados consultadas foram o Sistema de Informação da Vigilância Epidemiológica da Gripe (SIVEP-Gripe); Gerenciador de Ambiente Laboratorial (GAL); dados do e-SUS notifica; Formulário de Notificação Diária dos Municípios (Google Forms); RedCap Ministério da Saúde; RedCap da Fundação de Vigilância em Saúde do Amazonas; Secretaria Municipal de Limpeza Urbana (SEMULSP); Sistema de Informação sobre Mortalidade (SIM); Centro de Informações Estratégicas em Vigilância em Saúde do Amazonas (CIEVS/FVS-AM); Coordenação Estadual de Controle de Infecção em Serviços de Saúde (CECISS); Secretaria Especial de Saúde Indígena (SESAI/MS); Complexo Regulador /SISTER.

Dados atualizados em 18/3/2021 as 10:00

NOTA: ESTE BOLETIM É FECHADO DIARIAMENTE AS 10:00 AS INFORMAÇÕES PODEM DIVERGIR DAS INFORMAÇÕES DIVULGADAS POSTERIORMENTE PELOS MUNICÍPIOS

DADOS PRELIMINARES SUJEITOS A REVISÃO.

Av. Torquato Tapajós, 4010 - Colônia Santo Antônio
Fone: (92) 3182 - 8550 / 3182 - 8551
Manaus-AM-CEP 69093-018 / CNPJ: 07.141.411/0001-46
Site: www.fvs.am.gov.br
E-mail: dipre@fvs.am.gov.br

Fundação de
Vigilância em
Saúde do Amazonas

