

Municípios	Casos			Nº de óbitos	Incidência (casos/100.000)	Mortalidade (óbitos/100.000)	Letalidade
	Notificados	Confirmados (3)	% de participação por Município				
AMAZONAS	836.485	339.510	100%	11.818	8.191,63	285,14	3,48%
MANAUS	425.457	156.350	46,05%	8.342	7.162,94	382,18	5,34%
INTERIOR	411.028	183.160	93,95%	3.476	9.336,16	177,18	1,90%
01 Coari	25.059	9.160	2,70%	199	10.764,19	233,85	2,17%
02 Parintins	37.116	8.943	2,63%	308	7.826,00	269,53	3,44%
03 Iranduba	20.787	8.119	2,39%	142	16.810,92	294,02	1,75%
04 Tefé	8.800	7.832	2,31%	160	13.086,27	267,34	2,04%
05 São Gabriel da Cachoeira	13.073	7.532	2,22%	103	16.530,59	226,06	1,37%
06 Manacapuru	14.551	7.412	2,18%	289	7.611,65	296,78	3,90%
07 Itacoatiara	19.403	6.950	2,05%	279	6.858,30	275,32	4,01%
08 Humaitá	16.120	6.820	2,01%	126	12.381,99	228,76	1,85%
09 Carauri	16.217	5.811	1,71%	43	20.537,92	151,98	0,74%
10 Presidente Figueiredo	14.658	5.538	1,63%	88	15.265,03	242,56	1,59%
11 Lábrea	5.931	5.532	1,63%	66	12.008,07	143,26	1,19%
12 Rio Preto da Eva	9.565	4.233	1,25%	59	12.693,80	176,93	1,39%
13 Ipixuna	7.820	4.143	1,22%	17	13.954,66	57,26	0,41%
14 São Paulo de Olivença	8.332	4.137	1,22%	57	10.526,99	145,04	1,38%
15 Careiro	8.042	4.120	1,21%	77	10.879,61	203,33	1,87%
16 Barcelos	8.382	3.992	1,18%	52	14.515,31	189,08	1,30%
17 Eirunepé	7.774	3.807	1,12%	21	10.792,96	59,54	0,55%
18 Maués	9.828	3.629	1,07%	92	5.678,74	143,96	2,54%
19 Tabatinga	5.210	3.168	0,93%	114	4.811,37	173,14	3,60%
20 Manicoré	7.974	3.139	0,92%	65	5.630,39	116,59	2,07%
21 Itapiranga	6.060	2.831	0,83%	27	30.946,66	295,15	0,95%
22 Santa Isabel do Rio Negro	3.736	2.679	0,79%	46	10.649,55	182,86	1,72%
23 Alvarães	4.014	2.548	0,75%	35	15.884,30	218,19	1,37%
24 Autazes	5.751	2.545	0,75%	84	6.432,45	212,31	3,30%
25 Pauini	7.254	2.542	0,75%	17	13.085,56	87,51	0,67%
26 Benjamin Constant	5.263	2.500	0,74%	66	5.816,12	153,55	2,64%
27 Atalaia do Norte	4.531	2.494	0,73%	7	12.519,45	35,14	0,28%
28 Nova Olinda do Norte	6.088	2.372	0,70%	59	6.345,98	157,85	2,49%
29 Boca do Acre	4.900	2.336	0,69%	22	6.808,91	64,12	0,94%
30 Urucurituba	4.066	2.245	0,66%	31	9.733,36	134,40	1,38%
31 Novo Airão	5.161	2.204	0,65%	28	11.329,29	143,93	1,27%
32 Barreirinha	3.713	2.166	0,64%	56	6.760,09	174,78	2,59%
33 Beruri	3.069	1.950	0,57%	31	9.909,04	157,53	1,59%
34 Amaturá	3.541	1.910	0,56%	17	16.556,87	147,36	0,89%
35 Urucará	6.571	1.830	0,54%	48	11.257,38	295,28	2,62%
36 Maraã	3.169	1.825	0,54%	12	10.014,27	65,85	0,66%
37 Anori	6.750	1.797	0,53%	29	8.553,07	138,03	1,61%
38 Tapauá	3.806	1.684	0,50%	19	9.815,81	110,75	1,13%
39 Santo Antônio do Itá	2.355	1.645	0,48%	39	7.615,04	180,54	2,37%
40 Uarini	1.998	1.643	0,48%	22	12.134,42	162,48	1,34%
41 Nhamundá	2.815	1.638	0,48%	31	7.736,27	146,41	1,89%
42 Novo Aripuanã	3.677	1.627	0,48%	24	6.344,56	93,59	1,48%
43 Codajás	3.666	1.608	0,47%	18	5.615,11	62,86	1,12%
44 Envira	4.245	1.550	0,46%	2	7.737,23	9,98	0,13%
45 Anamá	5.134	1.535	0,45%	4	11.275,16	29,38	0,26%
46 Borba	3.570	1.511	0,45%	44	3.670,95	106,90	2,91%
47 Jutai	2.913	1.434	0,42%	32	10.016,06	223,51	2,23%
48 São Sebastião do Uatumã	1.391	1.391	0,41%	18	9.921,54	128,39	1,29%
49 Guajará	2.766	1.373	0,40%	21	8.232,40	125,91	1,53%
50 Manaquiri	2.196	1.355	0,40%	40	4.220,53	124,59	2,95%
51 Fonte Boa	2.219	1.328	0,39%	29	7.541,60	164,69	2,18%
52 Silves	2.141	1.258	0,37%	22	13.717,15	239,89	1,75%
53 Tonantins	2.200	1.166	0,34%	33	6.217,01	175,95	2,83%
54 Canutama	1.597	1.048	0,31%	8	6.705,48	51,19	0,76%
55 Apuí	2.462	998	0,29%	19	4.541,94	86,47	1,90%
56 Juruá	2.340	860	0,25%	13	5.845,57	88,36	1,51%
57 Careiro da Várzea	2.548	855	0,25%	19	2.828,78	62,86	2,22%
58 Boa Vista do Ramos	1.611	815	0,24%	11	4.243,24	57,27	1,35%
59 Japurá	1.387	774	0,23%	7	28.094,37	254,08	0,90%
60 Itamarati	2.171	733	0,22%	9	9.336,39	114,64	1,23%
61 Caapiranga	1.741	540	0,16%	20	4.128,12	152,89	3,70%

FONTE: Casos confirmados: Secretarias Municipais de Saúde / Óbitos: Serviços de Saúde de Ocorrência no Óbito

LEGENDA: Os 2 Municípios que estão em destaque na cor vermelha, são os que não disponibilizaram informações para atualização do Boletim.

CASOS NOVOS CONFIRMADOS
460

CASOS NOVOS RECUPERADOS
375

ÓBITOS CONFIRMADOS EM 21/03/2021
19

LETALIDADE
3,48%

CASOS NOVOS CONFIRMADOS								
RT-PCR		T. RÁPIDO (anticorpos)		T. RÁPIDO (antígeno)		Clín. Epidemiológico		TOTAL
CAPITAL	INTERIOR	CAPITAL	INTERIOR	CAPITAL	INTERIOR	CAPITAL	INTERIOR	
64	5	109	168	4	110	0	0	460

ÓBITOS CONFIRMADOS						TOTAL
Óbitos confirmados após a data da ocorrência por critério Clínico; Imagem; Clínico Epidemiológico ou Laboratorial		Ocorridos em 21/3/2021		Reclassificados pela SEMSA/Manaus, referente aos meses Abril e Maio/2020 (4)		
Capital	Interior	Capital	Interior			
0	8	13	6			345
		19				11.818

NÚMERO DE SEPULTAMENTOS EM MANAUS EM 21/3/2021	
Número TOTAL de sepultamentos por dia COVID-19	16

FONTE: (SEMULSP)/http://www.manaus.am.gov.br/noticia/domingo-21-3/

Boletim Epidemiológico - SESAI/MS						
Doença por Coronavírus (COVID-19) em populações indígenas aldeadas						
DSEI	Suspeitos	Confirmados	Descartados	Infectados (atual)	Cura Clínica	Óbitos
Alto Rio Negro	34	2.233	881	144	2.062	25
Alto Rio Solimões	0	2.155	1.145	5	2.094	47
Manaus	32	1.183	2.434	32	1.126	16
Médio Rio Purus	0	525	37	5	514	6
Médio Rio Solimões	6	765	961	22	730	11
Parintins	45	596	898	11	570	12
Vale do Javari	0	823	367	0	819	2
TOTAL	117	8.280	6.723	219	7.915	119

Fonte: Fichas de notificação e resultados laboratoriais, atualizado em 19/03/2021.

CASO SUSPEITO: caso que saiu da aldeia e retornou nos últimos 14 dias (de local com transmissão local ou comunitária) e que apresente sinais/sintomas respiratórios. Ou caso que não saiu da aldeia e que teve contato próximo com caso suspeito ou confirmado de COVID-19 nos últimos 14 dias e que apresente sinais/sintomas respiratórios.

CASO CONFIRMADO: caso com resultado positivo em RT-PCR em tempo real, pelo protocolo Charité, Teste Rápido Anticorpo, Pesquisa de Antígeno, Critério Clínico, Critério Clínico por Imagem e/ou Critério Clínico Epidemiológico.

INFECTADO ATUAL: Caso confirmado para COVID-19, com infecção ativa, que ainda não completou 14 dias em isolamento domiciliar, a contar da data de início dos sintomas, ou, em caso de internação hospitalar, que ainda não recebeu alta médica.

CASO DESCARTADO: Caso que se enquadre na definição de suspeito E apresente resultado laboratorial negativo para SARS-CoV2 OU confirmação laboratorial para outro agente etiológico.

CASO CURADO: Casos em isolamento domiciliar: casos confirmados que passaram por 14 dias em isolamento domiciliar, a contar da data de início dos sintomas E que estão assintomáticos. Casos em internação hospitalar: diante da avaliação médica.suspeito elaborada pelo MS.* Após a qualificação das informações com os respectivos DSEI alguns casos suspeitos que não se enquadram na definição de casos foram excluídos.

MANAUS

PACIENTES INTERNADOS POR SRAG EM MANAUS EM 22/03/2021							
REDE	CONFIRMADOS POR COVID-19						SALA VERMELHA
	UTI COVID-19			LEITO CLÍNICO COVID-19			
	TOTAL	Até 20 dias	Acima de 20 dias	TOTAL	Até 20 dias	Acima de 20 dias	
REDE PÚBLICA	270	185	85	325	233	92	12
Adulto (total)	262	177	85	310	218	92	12
Geral	251	166	85	292	200	92	12
Gestante	7	7	0	14	14	0	0
Oncológico	2	2	0	2	2	0	0
Cardíaco	2	2	0	2	2	0	0
Forças Armadas	5	5	0	11	11	0	0
Infantil	3	3	0	4	4	0	0
REDE PRIVADA	94	76	18	73	61	12	0
SUBTOTAL CONFIRMADOS	364	261	103	398	294	104	12
TOTAL CONFIRMADOS	774						
REDE	SUSPEITOS						SALA VERMELHA
	UTI COVID-19			LEITO CLÍNICO COVID-19			
	TOTAL	Até 20 dias	Acima de 20 dias	TOTAL	Até 20 dias	Acima de 20 dias	
REDE PÚBLICA	13	13	0	128	128	0	4
Adulto (total)	13	13	0	126	126	0	4
Geral	10	10	0	102	102	0	4
Gestante	0	0	0	4	4	0	0
Oncológico	0	0	0	0	0	0	0
Cardíaco	3	3	0	20	20	0	0
Forças Armadas	0	0	0	2	2	0	0
Infantil	0	0	0	0	0	0	0
REDE PRIVADA	2	2	0	28	28	0	2
SUBTOTAL SUSPEITOS	15	15	0	156	156	0	6
TOTAL SUSPEITOS	177						
TOTAL GERAL	951						

FONTE: Secretaria Estado de Saúde do AMAZONAS - SES/AM.

INTERIOR

PACIENTES INTERNADOS POR SRAG EM INTERIOR DO AMAZONAS EM 22/3/2021		
REDE	INTERNADOS POR COVID-19	
	UCI COVID-19	LEITO CLÍNICO COVID-19
REDE PÚBLICA	30	293
TOTAL GERAL	323	

FONTE: Secretaria Estado de Saúde do AMAZONAS - SES/AM.

TRANSFERIDOS

PACIENTES TRANSFERIDOS DE OUTROS ESTADOS EM 22/3/2021				
REDE	INTERNADOS CONFIRMADOS		INTERNADOS SUSPEITOS	
	UTI COVID-19	LEITO CLÍNICO COVID-19	UTI COVID-19	LEITO CLÍNICO COVID-19
REDE PÚBLICA	2	1	4	17
TOTAL GERAL	24			

Os pacientes informados neste quadro são uma estratificação dos pacientes já contabilizados no quadro "internados por SRAG em Manaus".

FONTE: Secretaria Estado de Saúde do AMAZONAS - SES/AM.

AMAZONAS

PACIENTES AGUARDANDO TRANSFERÊNCIA PARA REDE HOSPITALAR COVID				
Nº Paciente	Público		Privado	
	LEITO CLÍNICO	UTI	LEITO CLÍNICO	UTI
Manaus	18	0	3	2
Interior	26	11	0	0
TOTAL	44	11	3	2

FONTE: Secretaria Estado de Saúde do AMAZONAS - SES/AM.

CAPACIDADE INSTALADA DA REDE ASSISTENCIAL DE SAÚDE EM MANAUS									
UNIDADE	UTI GERAL			LEITOS CLÍNICOS GERAL			SALA VERMELHA GERAL		
	OCUPADOS	LIVRES	TOTAL	OCUPADOS	LIVRES	TOTAL	OCUPADOS	LIVRES	TOTAL
REDE PÚBLICA	167	51	218	1.208	286	1.494	129	22	151
Adulto (total)	131	31	162	1.048	140	1.188	127	15	142
Geral	50	9	59	501	30	531	127	11	138
Gestante	62	8	70	480	104	584	0	2	2
Oncológico	10	0	10	47	0	47	0	0	0
Cardíaco	9	14	23	20	6	26	0	2	2
Forças Armadas	0	0	0	9	19	28	0	1	1
Infantil	36	20	56	151	127	278	2	6	8
REDE PRIVADA	69	25	94	285	138	423	4	10	14
TOTAL	236	76	312	1.493	424	1.917	133	32	165

UNIDADE	UTI COVID			LEITOS CLÍNICOS COVID			SALA VERMELHA COVID		
	OCUPADOS	LIVRES	TOTAL	OCUPADOS	LIVRES	TOTAL	OCUPADOS	LIVRES	TOTAL
REDE PÚBLICA	283	86	369	453	365	818	16	33	49
Adulto (total)	275	79	354	436	320	756	16	31	47
Geral	261	68	329	394	257	651	16	27	43
Gestante	7	2	9	18	47	65	0	3	3
Oncológico	2	4	6	2	8	10	0	1	1
Cardíaco	5	5	10	22	8	30	0	0	0
Forças Armadas	5	1	6	13	29	42	0	1	1
Infantil	3	6	9	4	16	20	0	1	1
REDE PRIVADA	96	37	133	101	62	163	2	3	5
TOTAL	379	123	502	554	427	981	18	36	54

UNIDADE	TAXA DE OCUPAÇÃO EM MANAUS					
	UTI		LEITOS CLÍNICOS		SALA VERMELHA	
	GERAL	COVID-19	GERAL	COVID-19	GERAL	COVID-19
REDE PÚBLICA	76,61%	76,69%	80,86%	55,38%	85,43%	32,65%
Adulto (total)	80,86%	77,68%	88,22%	57,67%	89,44%	34,04%
Geral	84,75%	79,33%	94,35%	60,52%	92,03%	37,21%
Gestante	88,57%	77,78%	82,19%	27,69%	0,00%	0,00%
Oncológico	100,00%	33,33%	100,00%	20,00%	0,00%	0,00%
Cardíaco	39,13%	50,00%	76,92%	73,33%	0,00%	0,00%
Forças Armadas	0,00%	83,33%	32,14%	30,95%	0,00%	0,00%
Infantil	64,29%	33,33%	54,32%	20,00%	25,00%	0,00%
REDE PRIVADA	73,40%	72,18%	67,38%	61,96%	28,57%	40,00%
TOTAL	75,64%	75,50%	77,88%	56,47%	80,61%	33,33%

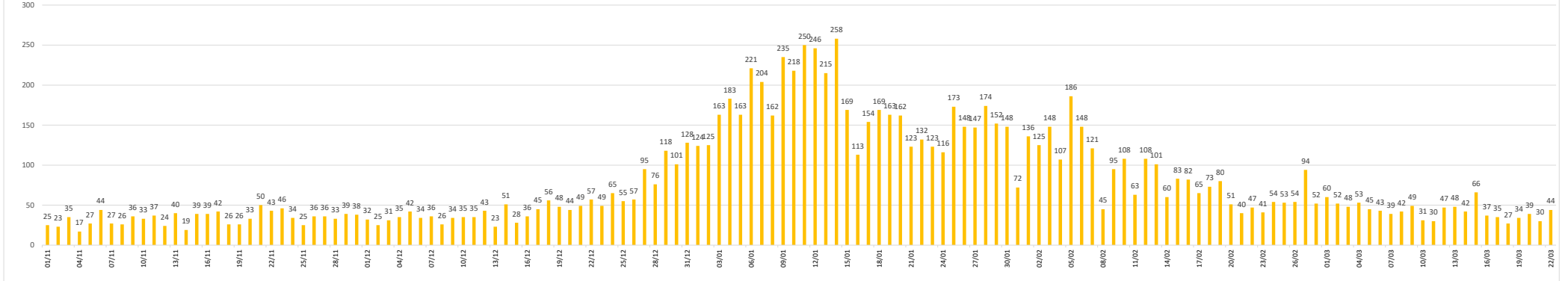
FONTE: Secretaria Estado de Saúde do AMAZONAS - SES/AM.

CAPACIDADE INSTALADA DA REDE ASSISTENCIAL DE SAÚDE NO INTERIOR DO AMAZONAS						
UNIDADE	UCI GERAL			LEITOS CLÍNICOS GERAL		
	OCUPADOS	LIVRES	TOTAL	OCUPADOS	LIVRES	TOTAL
REDE PÚBLICA	7	38	45	549	995	1.544
UNIDADE	LEITOS CLÍNICOS COVID					
	OCUPADOS	LIVRES	TOTAL	OCUPADOS	LIVRES	TOTAL
REDE PÚBLICA	30	104	134	293	856	1.149

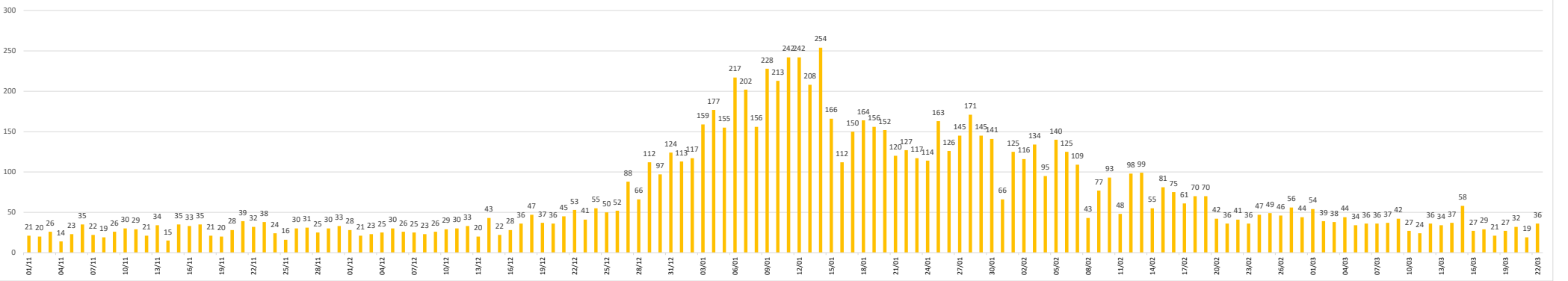
UNIDADE	TAXA DE OCUPAÇÃO NO INTERIOR DO AMAZONAS			
	UCI		LEITOS CLÍNICOS	
	GERAL	COVID-19	GERAL	COVID-19
REDE PÚBLICA	15,56%	22,39%	35,56%	25,50%

FONTE: Secretaria Estado de Saúde do AMAZONAS - SES/AM.

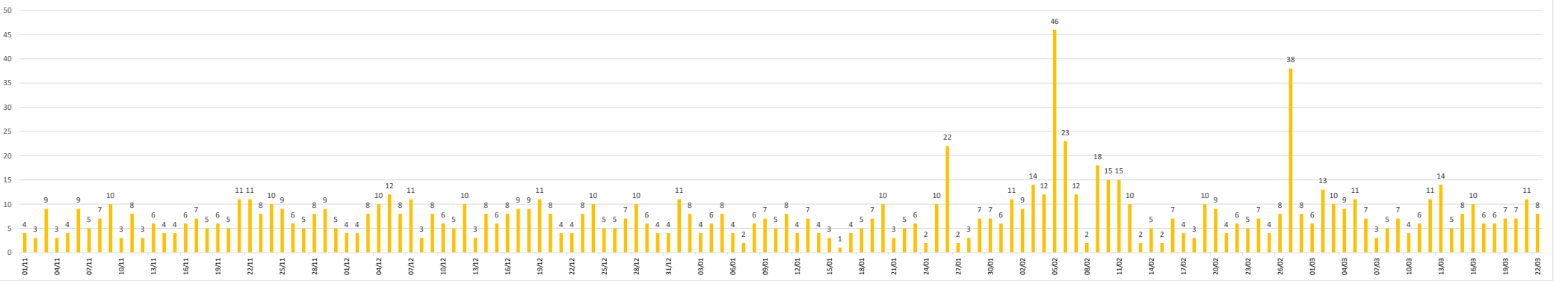
Hospitalizações por COVID-19, segundo data de internação, no Estado do Amazonas



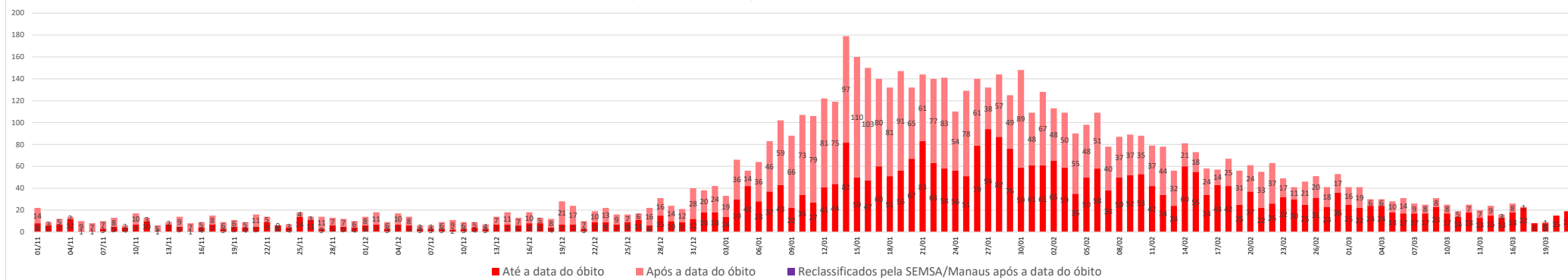
Hospitalizações por COVID-19, segundo data de internação, em Manaus



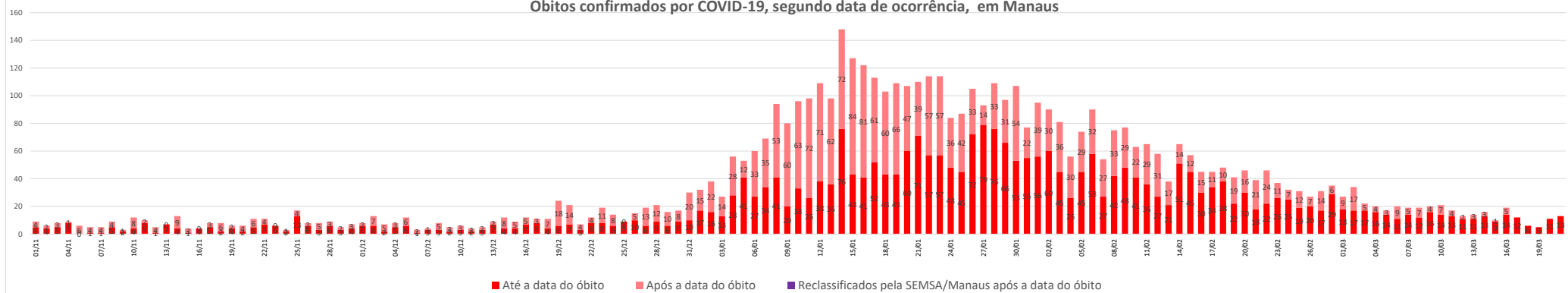
Hospitalizações por COVID-19, segundo data de internação, no Interior do Amazonas



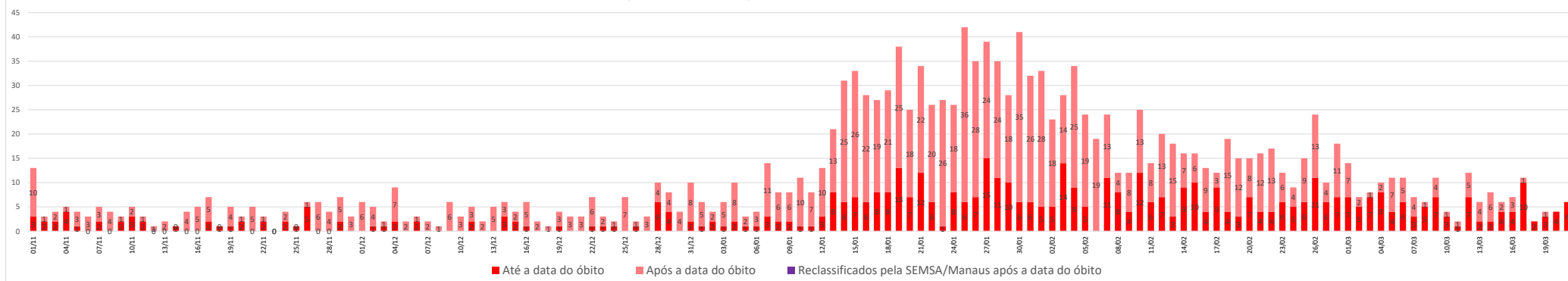
Óbitos confirmados por COVID-19, segundo data de ocorrência, no Estado do Amazonas



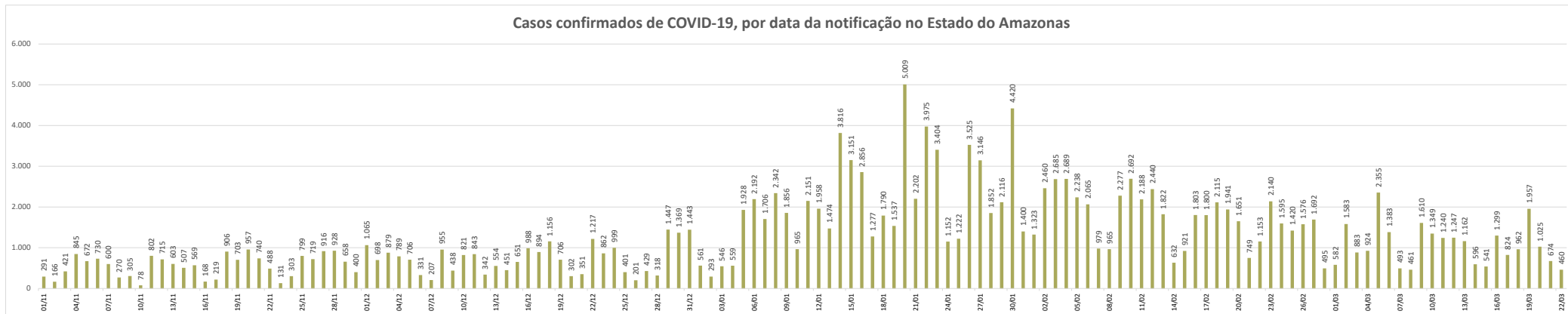
Óbitos confirmados por COVID-19, segundo data de ocorrência, em Manaus



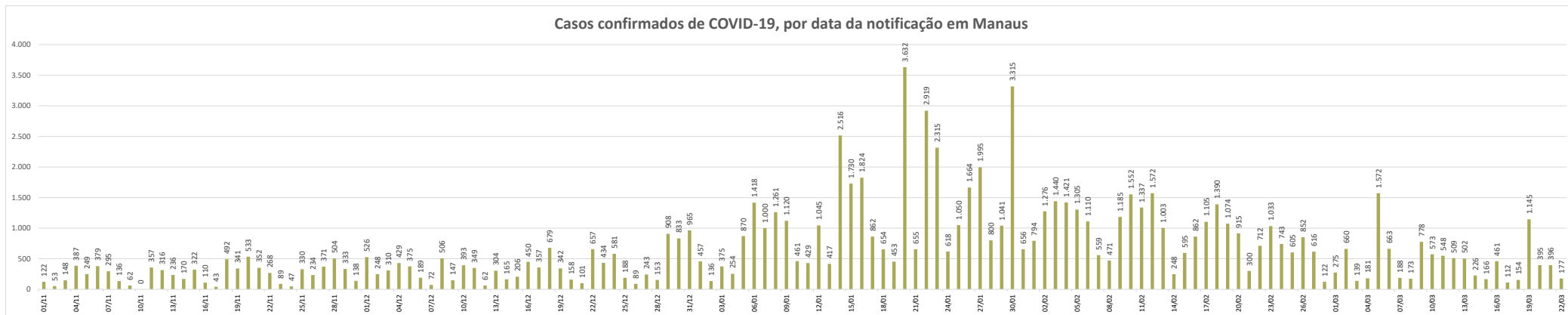
Óbitos confirmados por COVID-19, segundo data de ocorrência, no interior do Amazonas



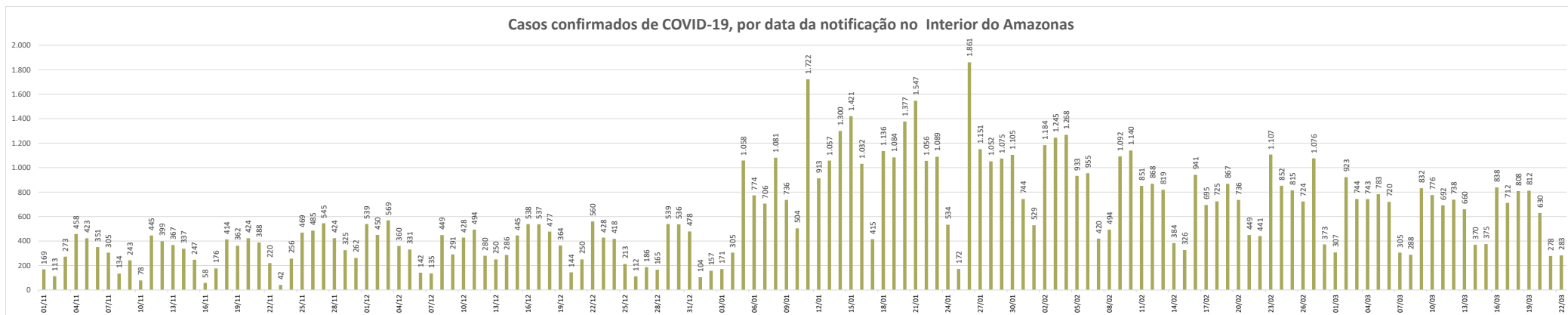
Casos confirmados de COVID-19, por data da notificação no Estado do Amazonas



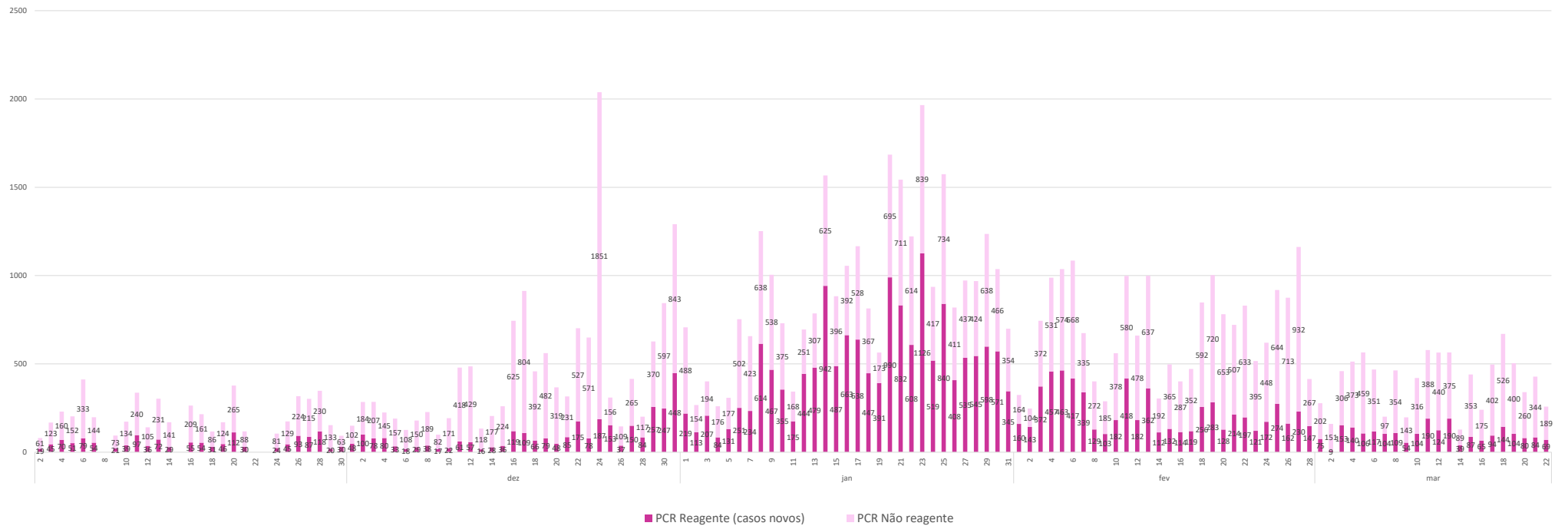
Casos confirmados de COVID-19, por data da notificação em Manaus



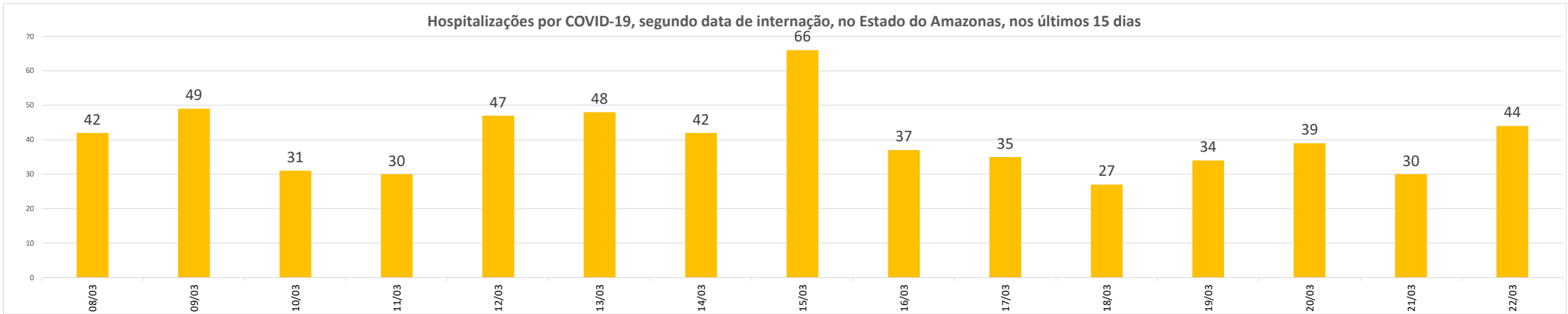
Casos confirmados de COVID-19, por data da notificação no Interior do Amazonas



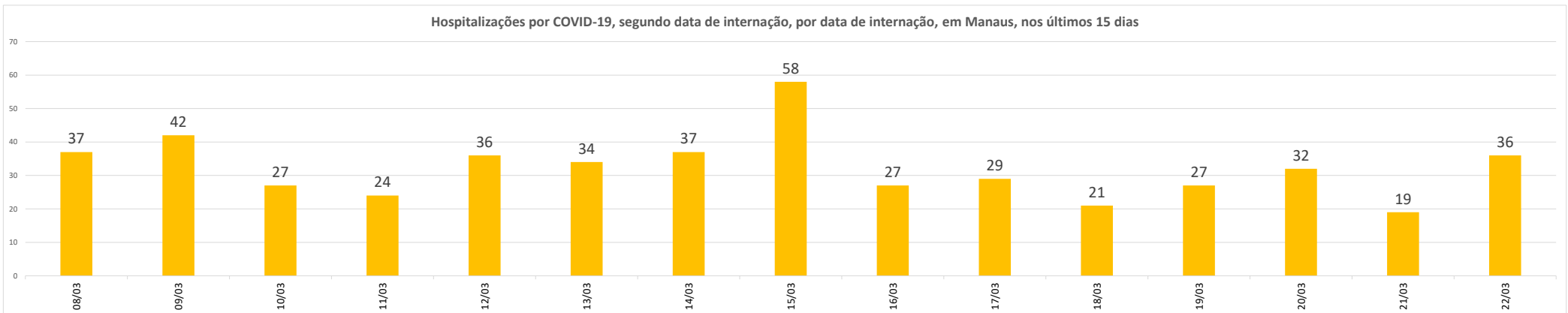
Diagnóstico para COVID-19, por RT-PCR no Estado do Amazonas (Casos novos)



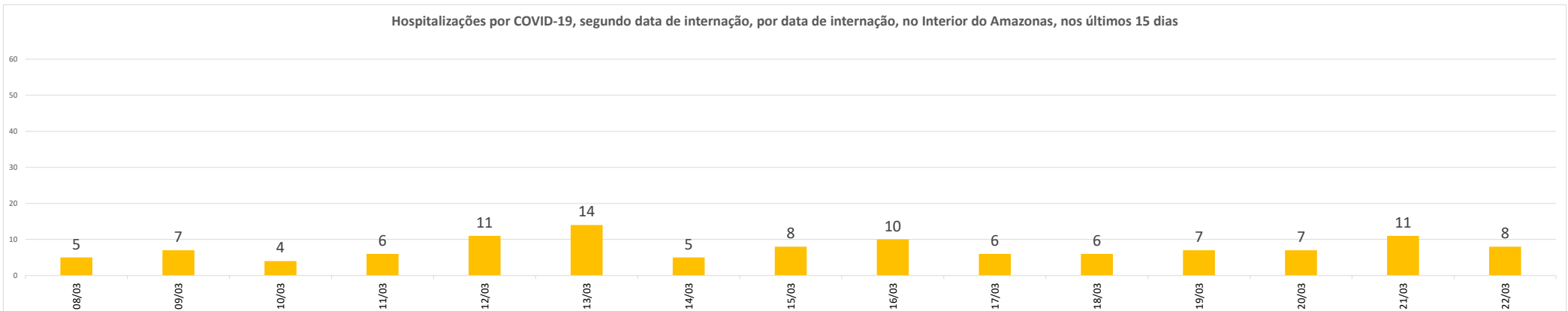
Hospitalizações por COVID-19, segundo data de internação, no Estado do Amazonas, nos últimos 15 dias



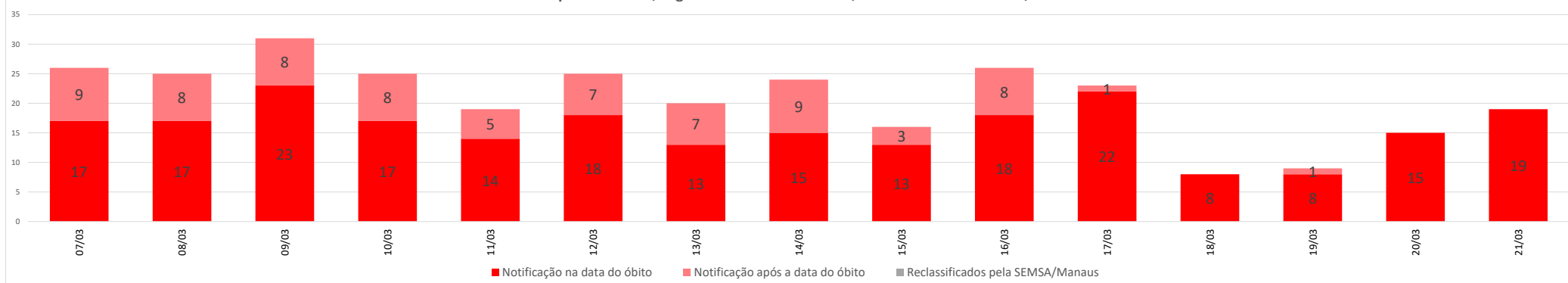
Hospitalizações por COVID-19, segundo data de internação, por data de internação, em Manaus, nos últimos 15 dias



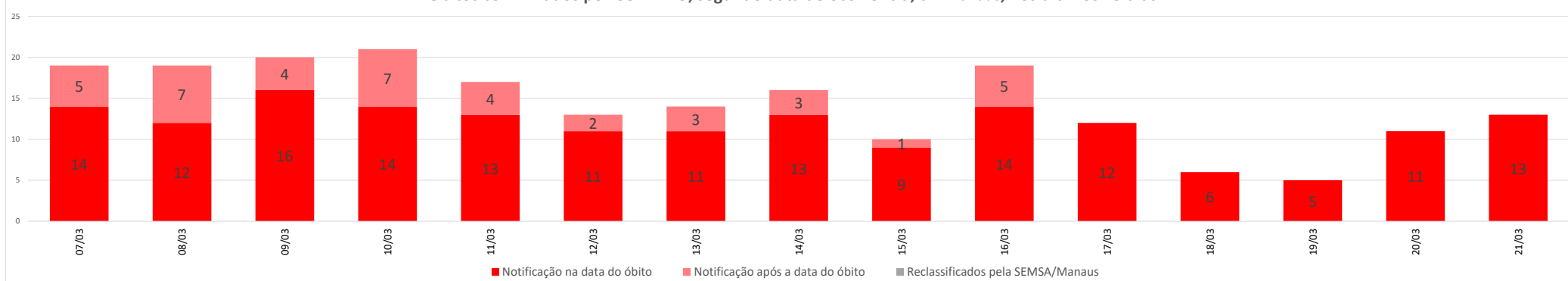
Hospitalizações por COVID-19, segundo data de internação, por data de internação, no Interior do Amazonas, nos últimos 15 dias



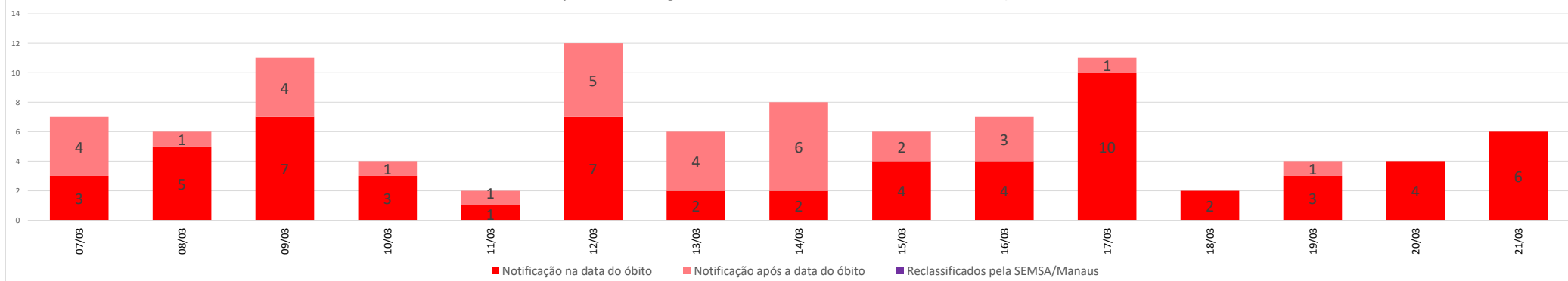
Óbitos confirmados por COVID-19, segundo data de ocorrência, no Estado do Amazonas, nos últimos 15 dias



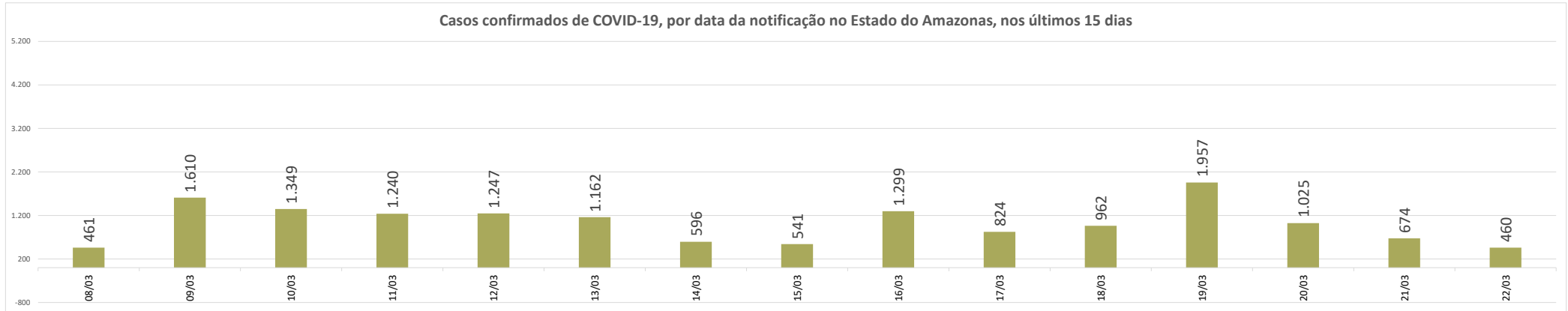
Óbitos confirmados por COVID-19, segundo data de ocorrência, em Manaus, nos últimos 15 dias



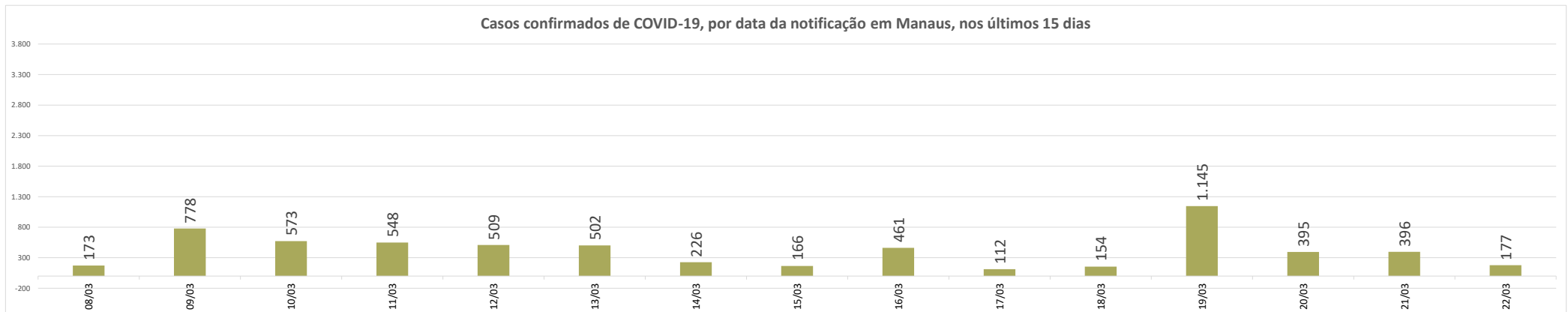
Óbitos confirmados por COVID-19, segundo data de ocorrência, no interior do Amazonas, nos últimos 15 dias



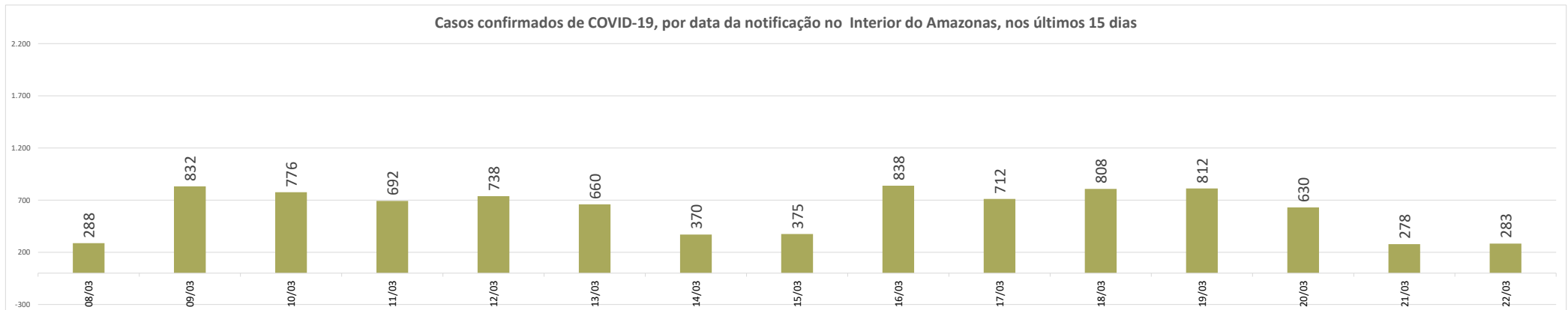
Casos confirmados de COVID-19, por data da notificação no Estado do Amazonas, nos últimos 15 dias



Casos confirmados de COVID-19, por data da notificação em Manaus, nos últimos 15 dias



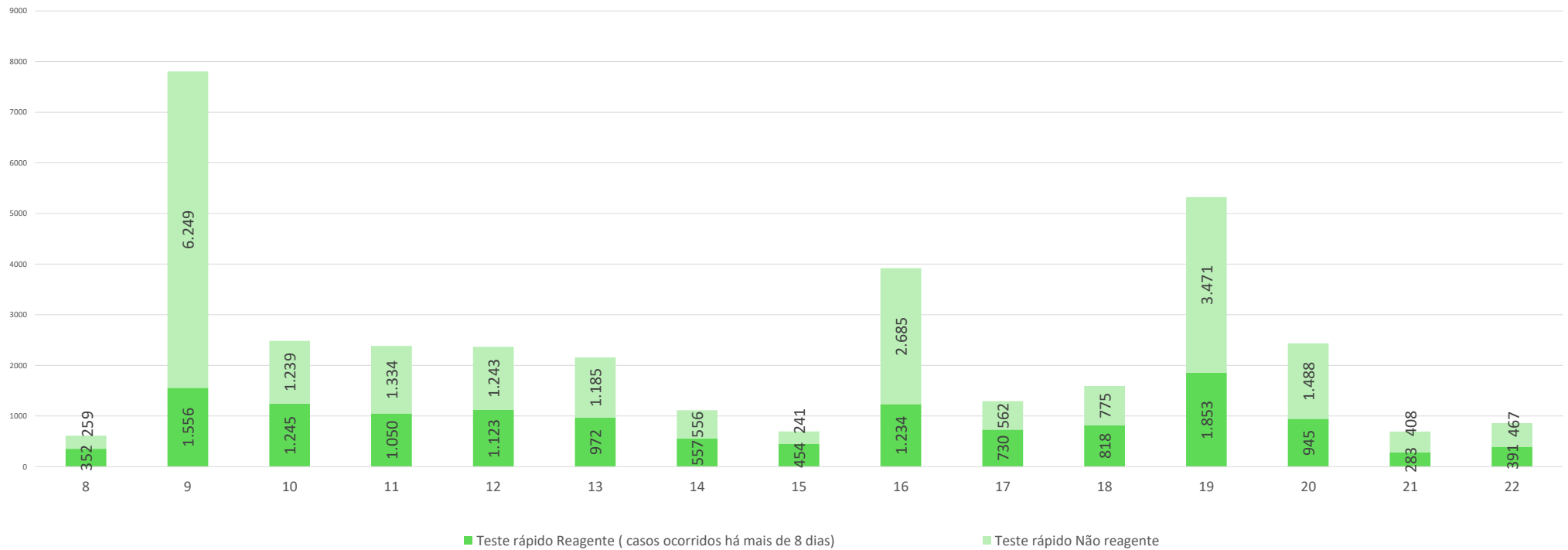
Casos confirmados de COVID-19, por data da notificação no Interior do Amazonas, nos últimos 15 dias



Diagnóstico de casos novos de COVID-19, por RT-PCR no Estado do Amazonas, nos últimos 15 dias



Diagnóstico para COVID-19, por Teste Rápido no Estado do Amazonas (Casos ocorridos há mais de 8 dias), nos últimos 15 dias



NOTA:

- (1) – Casos em acompanhamento: Casos confirmados, após 14 dias de sintomas, que não evoluíram para óbito e os internados nos últimos 14 dias sem registro de alta ou óbito no SIVEP Gripe.
- (2) – Casos recuperados: Pacientes que tiveram confirmação diagnóstica e saíram do período de isolamento domiciliar ou internação hospitalar. Excluem-se deste cálculo pessoas em isolamento domiciliar, internados e óbitos. Do total de 339510 casos confirmados, 290051 são recuperados e 37641 casos em acompanhamento.
- (3) – Óbitos Reclassificados: Óbitos por SRAG não especificados que estavam em investigação e foram encerrados na data de publicações do Boletim com confirmação para o COVID-19, conforme os novos critérios do Ministério da Saúde. Dos 654 óbitos ocorridos nos meses de Abril e Maio em investigação pela SEMSA Manaus, 345 foram reclassificados até a data de hoje.
- (4) – Reforçando o compromisso com a transparência dos dados da COVID-19 no Estado do Amazonas, realizamos alterações no gráfico de óbitos com a finalidade de dar mais clareza aos dados divulgados pela FVS.
O gráfico óbitos por Covid-19 (págs. 3 e 7) mostra todos os óbitos por COVID-19 na data da ocorrência, classificando-os em: (i) vermelho: óbitos que ocorreram nas últimas 24h que já apresentavam confirmação para COVID-19; (ii) rosa: óbitos que estavam em investigação e que tiveram sua confirmação para COVID-19 após 24 h da ocorrência do óbito; (iii) roxo: óbitos que estavam com diagnóstico para SRAG não especificado e que tiveram sua confirmação para COVID-19 após reclassificados pela SEMSA Manaus.
A evolução temporal dos óbitos por data de ocorrência, encontra-se disponível também no painel de monitoramento de séries temporais no endereço eletrônico http://www.fvs.am.gov.br/indicadorSalaSituacao_view/69/2, bem como a base de dados individualizada de SRAG atualizada semanalmente.
- (5) Todos os dados divulgados neste boletim, referentes ao município de Manaus, são publicados no site covid-19.manaus.am.gov.br/monitoramento
- (6) – A partir dessa edição, visando compatibilizar os boletins da FVS com as informações publicadas pela SEMSA Manaus, o gráfico de óbitos terá a sua data finalizada no dia anterior, pois serão apresentados segundo a data de ocorrência.
- (7) - **Como resultado da reorganização da rede estadual de assistência da Secretaria de Estado da Saúde (Ses-AM), o Boletim Diário Covid-19 da Fundação de Vigilância em Saúde do Amazonas (FVS-AM), passa apresentar as informações de taxa de ocupação geral de leitos com os números de internações com menos de 20 dias (pacientes na fase aguda da doença e em período de transmissão) e de internações superiores a 20 dias (pacientes em fase fora de período de transmissão da doença, mas que ainda necessitam de atendimento hospitalar).
Outra informação nova na edição, apontada pela SES-AM, é a separação de internações adultas e infantis, com a finalidade de apresentar com maior precisão a taxa de ocupação de acordo com o perfil de pacientes.**
- (8) – Do total de 62 municípios, os municípios em destaque na cor vermelha na tabela, não enviaram informações para atualização na edição do boletim de hoje.
- (9) – Aos sábados, domingos e feriados, o Laboratório Central de Saúde Pública do Amazonas - LACEN/FVS, manterá sistema de sobreaviso somente para processamento de exames de RT-PCR para Covid-19 nos casos de urgência. Assim, doravante, este boletim não mais apresentará tais resultados aos domingos.
- (10) – As secretarias municipais de saúde não funcionam aos finais de semana, portanto, os dados emitidos no boletim diário nos finais de semana são parciais e sujeito a alterações, que serão atualizadas no primeiro dia útil seguinte.
- (11) - O cabeçalho do boletim diário será colorido de acordo com a fase atual do Risco Epidemiológico da COVID-19 no estado do Amazonas. A fase atual em Manaus é Moderado (fase Laranja) e o interior está no Moderado (fase Laranja).

Monitoramento de COVID-19 em indígenas no Amazonas

http://www.fvs.am.gov.br/indicadorSalaSituacao_view/63/2

Monitoramento do perfil epidemiológico da COVID-19 no Estado do Amazonas

http://www.fvs.am.gov.br/indicadorSalaSituacao_view/60/2

Monitoramento da realização de exames para identificação do Coronavírus

http://www.fvs.am.gov.br/indicadorSalaSituacao_view/62/2

Fonte:

As fontes de dados consultadas foram o Sistema de Informação da Vigilância Epidemiológica da Gripe (SIVEP-Gripe); Gerenciador de Ambiente Laboratorial (GAL); dados do e-SUS notifica; Formulário de Notificação Diária dos Municípios (Google Forms); RedCap Ministério da Saúde; RedCap da Fundação de Vigilância em Saúde do Amazonas; Secretaria Municipal de Limpeza Urbana (SEMULSP); Sistema de Informação sobre Mortalidade (SIM); Centro de Informações Estratégicas em Vigilância em Saúde do Amazonas (CIEVS/FVS-AM); Coordenação Estadual de Controle de Infecção em Serviços de Saúde (CECISS); Secretaria Especial de Saúde Indígena (SESAI/MS); Complexo Regulador /SISTER.

Dados atualizados em 22/3/2021 as 10:00

NOTA: ESTE BOLETIM É FECHADO DIARIAMENTE AS 10:00 AS INFORMAÇÕES PODEM DIVERGIR DAS INFORMAÇÕES DIVULGADAS POSTERIORMENTE PELOS MUNICÍPIOS

DADOS PRELIMINARES SUJEITOS A REVISÃO.

Av. Torquato Tapajós, 4010 - Colônia Santo Antônio
Fone: (92) 3182 - 8550 / 3182 - 8551
Manaus-AM-CEP 69093-018 / CNPJ: 07.141.411/0001-46
Site: www.fvs.am.gov.br
E-mail: dipre@fvs.am.gov.br

Fundação de
**Vigilância em
Saúde do Amazonas**

