

Municípios	Casos			Nº de óbitos	Incidência (casos/100.000)	Mortalidade (óbitos/100.000)	Letalidade
	Notificados	Confirmados (3)	% de participação por Município				
AMAZONAS	869.104	351.118	100%	12.048	8.471,70	290,69	3,43%
MANAUS	439.213	160.803	45,80%	8.432	7.366,95	386,30	5,24%
INTERIOR	429.891	190.315	54,20%	3.616	9.700,87	184,32	1,90%
## Parintins	38.138	9.235	2,63%	319	8.081,52	279,16	3,45%
## Coari	25.500	9.214	2,62%	203	10.827,64	238,55	2,20%
## Iranduba	21.368	8.374	2,38%	158	17.338,91	327,15	1,89%
## Tefé	8.600	8.139	2,32%	166	13.599,22	277,36	2,04%
## São Gabriel da Cachoeira	13.704	7.923	2,26%	105	17.388,73	230,45	1,33%
## Manacapuru	14.798	7.543	2,15%	299	7.746,18	307,05	3,96%
## Itacoatiara	20.618	7.365	2,10%	286	7.267,83	282,23	3,88%
## Humaitá	16.798	7.000	1,99%	131	12.708,79	237,84	1,87%
## Caruaru	17.153	6.082	1,73%	49	21.495,72	173,18	0,81%
## Lábrea	6.200	5.849	1,67%	68	12.696,17	147,60	1,16%
## Presidente Figueiredo	14.953	5.624	1,60%	88	15.502,08	242,56	1,56%
## São Paulo de Olivença	9.154	4.565	1,30%	58	11.616,07	147,59	1,27%
## Rio Preto da Eva	9.725	4.297	1,22%	63	12.885,72	188,92	1,47%
## IPIXUNA	8.925	4.243	1,21%	17	14.291,49	57,26	0,40%
## Careiro	8.167	4.157	1,18%	77	10.977,32	203,33	1,85%
## Barcelos	8.473	4.020	1,14%	53	14.617,12	192,71	1,32%
## Eirunepé	8.261	3.970	1,13%	21	11.255,07	59,54	0,53%
## Maués	10.436	3.845	1,10%	101	6.016,74	158,05	2,63%
## Manicoré	9.297	3.578	1,02%	74	6.417,82	132,73	2,07%
## Tabatinga	5.342	3.208	0,91%	118	4.872,12	179,21	3,68%
## Itapiranga	6.160	2.900	0,83%	28	31.700,92	306,08	0,97%
## Santa Isabel do Rio Negro	3.792	2.686	0,76%	47	10.677,37	186,83	1,75%
## Alvarães	4.176	2.633	0,75%	35	16.414,19	218,19	1,33%
## Autazes	6.433	2.615	0,74%	85	6.609,38	214,84	3,25%
## Pauini	7.419	2.590	0,74%	20	13.332,65	102,95	0,77%
## Benjamin Constant	5.526	2.584	0,74%	69	6.011,54	160,52	2,67%
## Atalaia do Norte	4.635	2.574	0,73%	8	12.921,04	40,16	0,31%
## Nova Olinda do Norte	7.033	2.437	0,69%	61	6.519,88	163,20	2,50%
## Boca do Acre	5.053	2.379	0,68%	22	6.934,24	64,12	0,92%
## Urucurituba	4.260	2.274	0,65%	31	9.859,09	134,40	1,36%
## Barreirinha	3.713	2.225	0,63%	60	6.944,23	187,26	2,70%
## Novo Airão	5.282	2.206	0,63%	29	11.339,57	149,07	1,31%
## Amaturá	3.784	2.060	0,59%	17	17.857,14	147,36	0,83%
## Beruri	3.120	1.990	0,57%	31	10.112,30	157,53	1,56%
## Uruará	6.571	1.977	0,56%	48	12.161,66	295,28	2,43%
## Codajás	4.233	1.947	0,55%	18	6.798,90	62,86	0,92%
## Envira	4.875	1.888	0,54%	6	9.424,45	29,95	0,32%
## Marabá	3.200	1.833	0,52%	12	10.058,17	65,85	0,65%
## Anori	6.886	1.815	0,52%	31	8.638,74	147,55	1,71%
## Novo Aripuanã	3.880	1.755	0,50%	24	6.843,71	93,59	1,37%
## Santo Antônio do Itá	2.452	1.742	0,50%	40	8.064,07	185,17	2,30%
## Uarini	2.000	1.703	0,49%	22	12.577,55	162,48	1,29%
## Nhamundá	2.927	1.699	0,48%	31	8.024,37	146,41	1,82%
## Tapauá	3.843	1.693	0,48%	19	9.868,27	110,75	1,12%
## Jutai	3.230	1.638	0,47%	32	11.440,94	223,51	1,95%
## Anamá	5.203	1.598	0,46%	6	11.737,92	44,07	0,38%
## Borba	3.704	1.572	0,45%	49	3.819,15	119,04	3,12%
## Guajará	2.924	1.442	0,41%	22	8.646,12	131,91	1,53%
## São Sebastião do Uatumã	1.881	1.402	0,40%	18	10.000,00	128,39	1,28%
## Fonte Boa	2.506	1.374	0,39%	30	7.802,83	170,37	2,18%
## Manaquiri	2.338	1.364	0,39%	42	4.248,56	130,82	3,08%
## Silves	2.205	1.287	0,37%	22	14.033,37	239,89	1,71%
## Tonantins	2.371	1.217	0,35%	33	6.488,94	175,95	2,71%
## Canutama	1.784	1.182	0,34%	8	7.562,86	51,19	0,68%
## Apuí	2.640	1.072	0,31%	23	4.878,71	104,67	2,15%
## Careiro da Várzea	2.622	887	0,25%	22	2.934,66	72,79	2,48%
## Juruá	2.397	887	0,25%	14	6.029,09	95,16	1,58%
## Boa Vista do Ramos	1.629	820	0,23%	11	4.269,28	57,27	1,34%
## Itamarati	2.440	819	0,23%	9	10.431,79	114,64	1,10%
## Japurá	1.396	776	0,22%	7	28.166,97	254,08	0,90%
## Caapiranga	1.758	542	0,15%	20	4.143,41	152,89	3,69%

Casos confirmados: Secretarias Municipais de Saúde / Óbitos: Serviços de Saúde de Ocorrência no Óbito

LEGENDA: Os 5 Municípios que estão em destaque na cor vermelha, são os que não disponibilizaram informações para atualização do Boletim.

CASOS NOVOS CONFIRMADOS
830

CASOS NOVOS RECUPERADOS
771

ÓBITOS CONFIRMADOS EM 01/04/2021
10

LETALIDADE
3,43%

CASOS NOVOS CONFIRMADOS								
RT-PCR		T. RÁPIDO (anticorpos)		T. RÁPIDO (antígeno)		Clín. Epidemiológico		TOTAL
CAPITAL	INTERIOR	CAPITAL	INTERIOR	CAPITAL	INTERIOR	CAPITAL	INTERIOR	
71	21	327	238	7	149	0	17	830

ÓBITOS CONFIRMADOS						
Óbitos confirmados após a data da ocorrência por critério Clínico; Imagem; Clínico Epidemiológico ou Laboratorial		Ocorridos em 1/4/2021		Reclassificados pela SEMSA/Manaus, referente aos meses Abril e Maio/2020 (4)		TOTAL
Capital	Interior	Capital	Interior			
2	5	6	4			
7		10		345		12.048

NÚMERO DE SEPULTAMENTOS EM MANAUS EM 1/4/2021	
Número TOTAL de sepultamentos por dia COVID-19	8

FONTE: (SEMULSP)/http://www.manaus.am.gov.br/noticia/quarta-feira-01-4/

Boletim Epidemiológico - SESAI/MS						
Doença por Coronavírus (COVID-19) em populações indígenas aldeadas						
DSEI	Suspeitos	Confirmados	Descartados	Infectados (atual)	Cura Clínica	Óbitos
Alto Rio Negro	34	2.284	882	168	2.089	25
Alto Rio Solimões	0	2.155	1.145	5	2.094	47
Manaus	38	1.213	2.553	5	1.182	17
Médio Rio Purus	0	543	54	0	537	6
Médio Rio Solimões	10	772	1.059	24	735	11
Parintins	45	596	898	11	570	12
Vale do Javari	0	826	371	1	820	3
TOTAL	127	8.389	6.962	214	8.027	121

Fonte: Fichas de notificação e resultados laboratoriais, atualizado em 01/04/2021.

CASO SUSPEITO: caso que saiu da aldeia e retornou nos últimos 14 dias (de local com transmissão local ou comunitária) e que apresente sinais/sintomas respiratórios. Ou caso que não saiu da aldeia e que teve contato próximo com caso suspeito ou confirmado de COVID-19 nos últimos 14 dias e que apresente sinais/sintomas respiratórios.

CASO CONFIRMADO: caso com resultado positivo em RT-PCR em tempo real, pelo protocolo Charité, Teste Rápido Anticorpo, Pesquisa de Antígeno, Critério Clínico, Critério Clínico por Imagem e/ou Critério Clínico Epidemiológico.

INFECTADO ATUAL: Caso confirmado para COVID-19, com infecção ativa, que ainda não completou 14 dias em isolamento domiciliar, a contar da data de início dos sintomas, ou, em caso de internação hospitalar, que ainda não recebeu alta médica.

CASO DESCARTADO: Caso que se enquadre na definição de suspeito E apresente resultado laboratorial negativo para SARS-CoV2 OU confirmação laboratorial para outro agente etiológico.

CASO CURADO: Casos em isolamento domiciliar: casos confirmados que passaram por 14 dias em isolamento domiciliar, a contar da data de início dos sintomas E que estão assintomáticos. Casos em internação hospitalar: diante da avaliação médica.suspeito elaborada pelo MS.* Após a qualificação das informações com os respectivos DSEI alguns casos suspeitos que não se enquadram na definição de casos foram excluídos.

MANAUS

PACIENTES INTERNADOS POR SRAG EM MANAUS EM 02/04/2021							
REDE	CONFIRMADOS POR COVID-19						
	UTI COVID-19			LEITO CLÍNICO COVID-19			SALA VERMELHA
	TOTAL	Até 20 dias	Acima de 20 dias	TOTAL	Até 20 dias	Acima de 20 dias	
REDE PÚBLICA	253	164	89	320	228	92	17
Adulto (total)	247	158	89	301	209	92	17
Geral	237	148	89	296	204	92	15
Gestante	6	6	0	4	4	0	0
Oncológico	4	4	0	0	0	0	2
Cardíaco	0	0	0	1	1	0	0
Forças Armadas	3	3	0	13	13	0	0
Infantil	3	3	0	6	6	0	0
REDE PRIVADA	83	70	13	65	55	10	0
SUBTOTAL CONFIRMADOS	336	234	102	385	283	102	17
TOTAL CONFIRMADOS	738						
REDE	SUSPEITOS						
	UTI COVID-19			LEITO CLÍNICO COVID-19			SALA VERMELHA
	TOTAL	Até 20 dias	Acima de 20 dias	TOTAL	Até 20 dias	Acima de 20 dias	
REDE PÚBLICA	25	25	0	83	83	0	0
Adulto (total)	25	25	0	83	83	0	0
Geral	15	15	0	46	46	0	0
Gestante	1	1	0	13	13	0	0
Oncológico	0	0	0	1	1	0	0
Cardíaco	9	9	0	23	23	0	0
Forças Armadas	0	0	0	0	0	0	0
Infantil	0	0	0	0	0	0	0
REDE PRIVADA	2	2	0	22	22	0	0
SUBTOTAL SUSPEITOS	27	27	0	105	105	0	0
TOTAL SUSPEITOS	132						
TOTAL GERAL	870						

FONTE: Secretaria Estado de Saúde do AMAZONAS - SES/AM.

INTERIOR

PACIENTES INTERNADOS POR SRAG EM INTERIOR DO AMAZONAS EM 2/4/2021		
REDE	INTERNADOS POR COVID-19	
	UCI COVID-19	LEITO CLÍNICO COVID-19
REDE PÚBLICA	22	218
TOTAL GERAL	240	

FONTE: Secretaria Estado de Saúde do AMAZONAS - SES/AM.

TRANSFERIDOS

PACIENTES TRANSFERIDOS DE OUTROS ESTADOS EM 2/4/2021				
REDE	INTERNADOS CONFIRMADOS		INTERNADOS SUSPEITOS	
	UTI COVID-19	LEITO CLÍNICO COVID-19	UTI COVID-19	LEITO CLÍNICO COVID-19
	REDE PÚBLICA	7	25	2
TOTAL GERAL	35			

Os pacientes informados neste quadro são uma estratificação dos pacientes já contabilizados no quadro "internados por SRAG em Manaus".

FONTE: Secretaria Estado de Saúde do AMAZONAS - SES/AM.

AMAZONAS

PACIENTES AGUARDANDO TRANSFERÊNCIA PARA REDE HOSPITALAR COVID				
Nº Paciente	Público		Privado	
	LEITO CLÍNICO	UTI	LEITO CLÍNICO	UTI
Manaus	6	5	0	0
Interior	31	17	0	0
TOTAL	37	37	0	0

FONTE: Secretaria Estado de Saúde do AMAZONAS - SES/AM.

CAPACIDADE INSTALADA DA REDE ASSISTENCIAL DE SAÚDE EM MANAUS								
UNIDADE	UTI GERAL			LEITOS CLÍNICOS GERAL			SALA VERMELHA GERAL	
	OCUPADOS	LIVRES	TOTAL	OCUPADOS	LIVRES	TOTAL	OCUPADOS	LIVRES
REDE PÚBLICA	173	75	248	1.139	365	1.504	147	26
Adulto (total)	138	53	191	981	218	1.199	145	19
Geral	66	24	90	449	82	531	145	15
Gestante	60	12	72	474	125	599	0	2
Oncológico	6	0	6	43	0	43	0	0
Cardíaco	6	17	23	15	11	26	0	2
Forças Armadas	0	0	0	6	22	28	0	1
Infantil	35	22	57	152	125	277	2	6
REDE PRIVADA	79	16	95	313	108	421	1	13
TOTAL	252	91	343	1.452	473	1.925	148	39

UNIDADE	UTI COVID			LEITOS CLÍNICOS COVID			SALA VERMELHA COVID	
	OCUPADOS	LIVRES	TOTAL	OCUPADOS	LIVRES	TOTAL	OCUPADOS	LIVRES
REDE PÚBLICA	278	66	344	403	299	702	17	34
Adulto (total)	272	57	329	384	272	656	17	32
Geral	252	47	299	342	236	578	15	24
Gestante	7	7	14	17	22	39	0	4
Oncológico	4	2	6	1	9	10	2	4
Cardíaco	9	1	10	24	5	29	0	0
Forças Armadas	3	3	6	13	13	26	0	1
Infantil	3	6	9	6	14	20	0	1
REDE PRIVADA	85	33	118	87	50	137	0	13
TOTAL	363	99	462	490	349	839	17	47

UNIDADE	TAXA DE OCUPAÇÃO EM MANAUS					
	UTI		LEITOS CLÍNICOS		SALA VERMELHA	
	GERAL	COVID-19	GERAL	COVID-19	GERAL	COVID-19
REDE PÚBLICA	69,76%	80,81%	75,73%	57,41%	84,97%	33,33%
Adulto (total)	72,25%	82,67%	81,82%	58,54%	88,41%	34,69%
Geral	73,33%	84,28%	84,56%	59,17%	90,63%	38,46%
Gestante	83,33%	50,00%	79,13%	43,59%	0,00%	0,00%
Oncológico	100,00%	66,67%	100,00%	10,00%	0,00%	33,33%
Cardíaco	26,09%	90,00%	57,69%	82,76%	0,00%	0,00%
Forças Armadas	0,00%	50,00%	21,43%	50,00%	0,00%	0,00%
Infantil	61,40%	33,33%	54,87%	30,00%	25,00%	0,00%
REDE PRIVADA	83,16%	72,03%	74,35%	63,50%	7,14%	0,00%
TOTAL	73,47%	78,57%	75,43%	58,40%	79,14%	26,56%

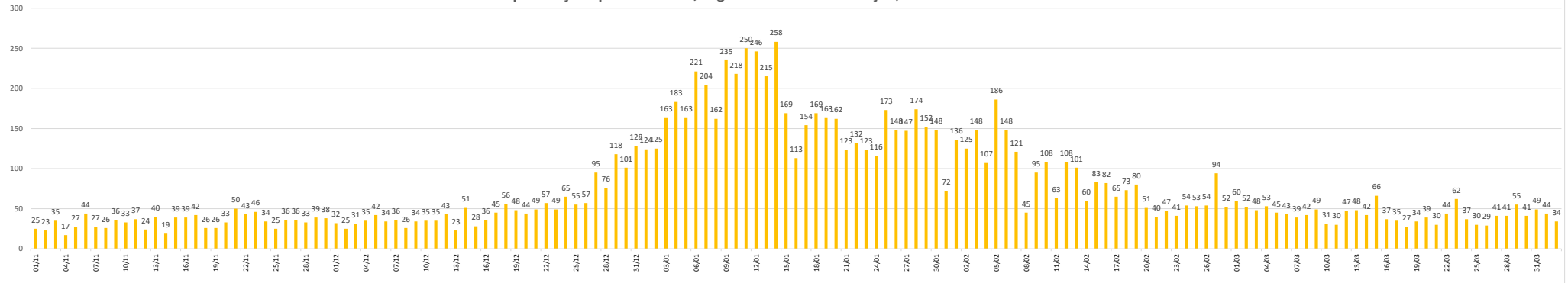
FONTE: Secretaria Estado de Saúde do AMAZONAS - SES/AM.

CAPACIDADE INSTALADA DA REDE ASSISTENCIAL DE SAÚDE NO INTERIOR DO AMAZONAS						
UNIDADE	UCI GERAL			LEITOS CLÍNICOS GERAL		
	OCUPADOS	LIVRES	TOTAL	OCUPADOS	LIVRES	TOTAL
REDE PÚBLICA	2	43	45	443	1.104	1.547
UNIDADE	UCI COVID			LEITOS CLÍNICOS COVID		
	OCUPADOS	LIVRES	TOTAL	OCUPADOS	LIVRES	TOTAL
REDE PÚBLICA	22	112	134	218	924	1.142

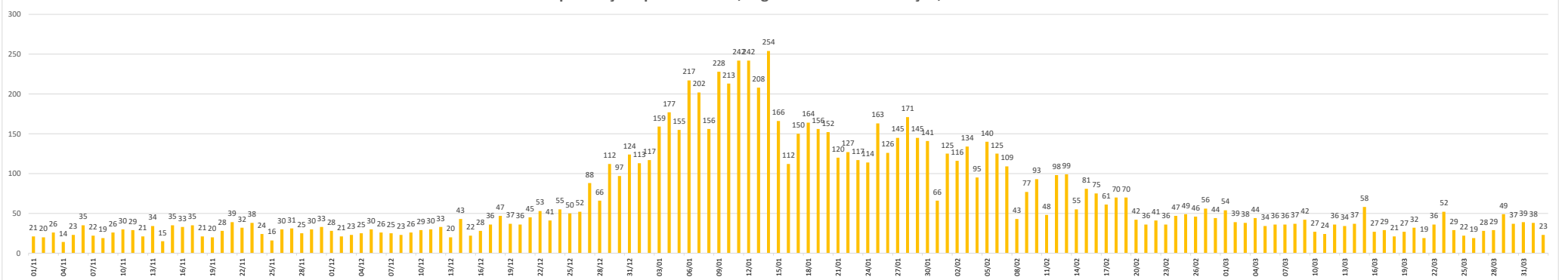
UNIDADE	TAXA DE OCUPAÇÃO NO INTERIOR DO AMAZONAS			
	UCI		LEITOS CLÍNICOS	
	GERAL	COVID-19	GERAL	COVID-19
REDE PÚBLICA	4,44%	16,42%	28,64%	19,09%

FONTE: Secretaria Estado de Saúde do AMAZONAS - SES/AM.

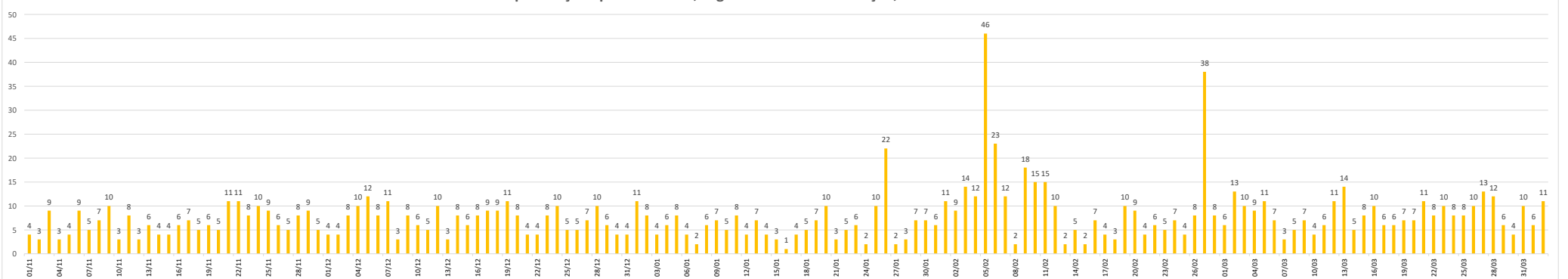
Hospitalizações por COVID-19, segundo data de internação, no Estado do Amazonas



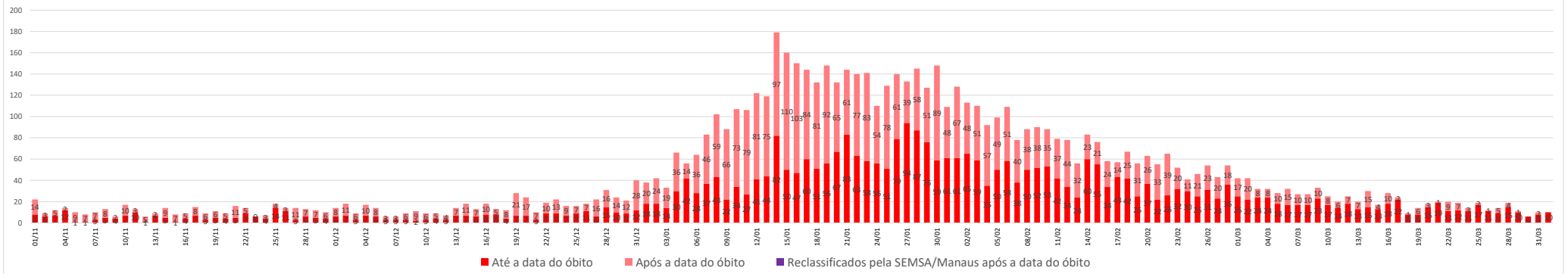
Hospitalizações por COVID-19, segundo data de internação, em Manaus



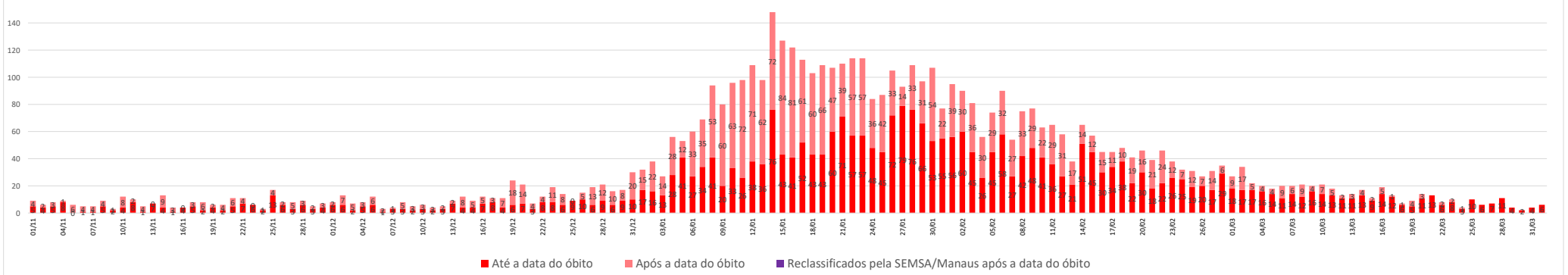
Hospitalizações por COVID-19, segundo data de internação, no Interior do Amazonas



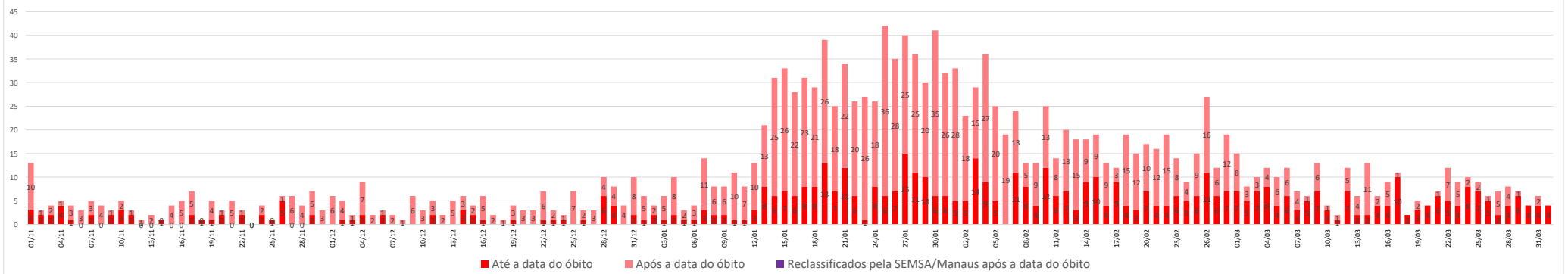
Óbitos confirmados por COVID-19, segundo data de ocorrência, no Estado do Amazonas



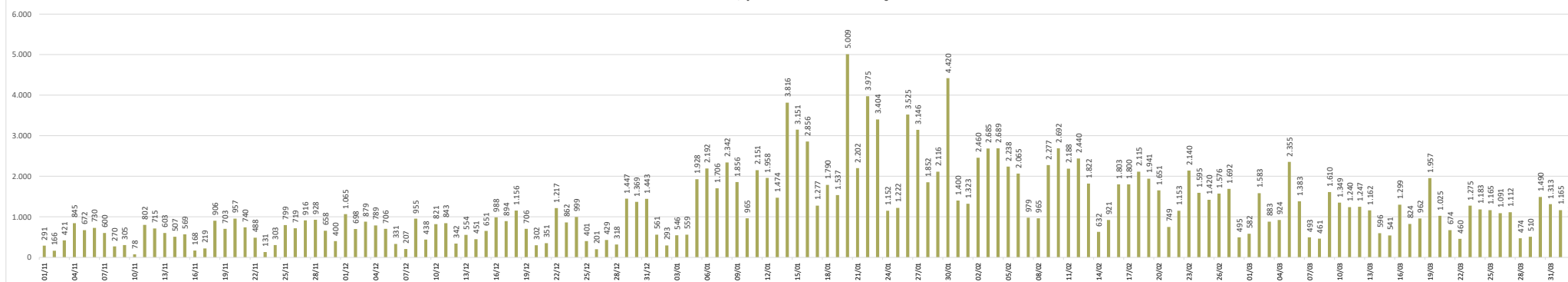
Óbitos confirmados por COVID-19, segundo data de ocorrência, em Manaus



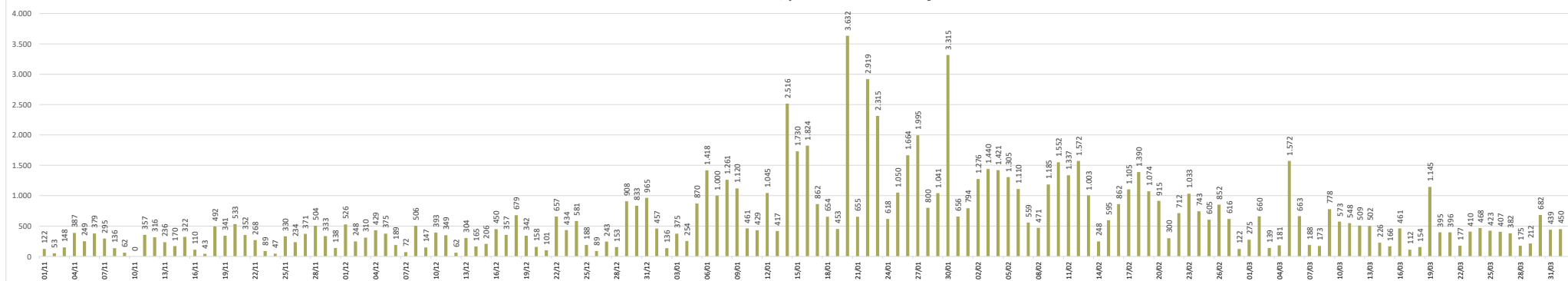
Óbitos confirmados por COVID-19, segundo data de ocorrência, no interior do Amazonas



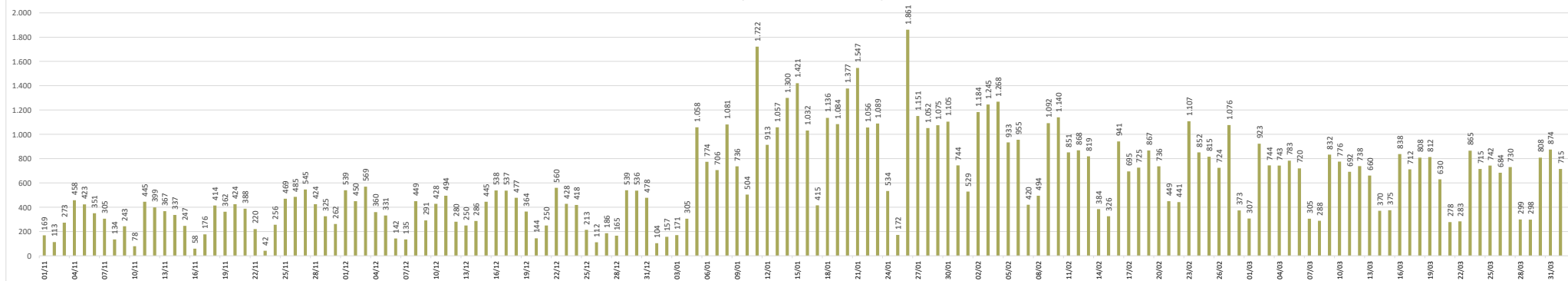
Casos confirmados de COVID-19, por data da notificação no Estado do Amazonas



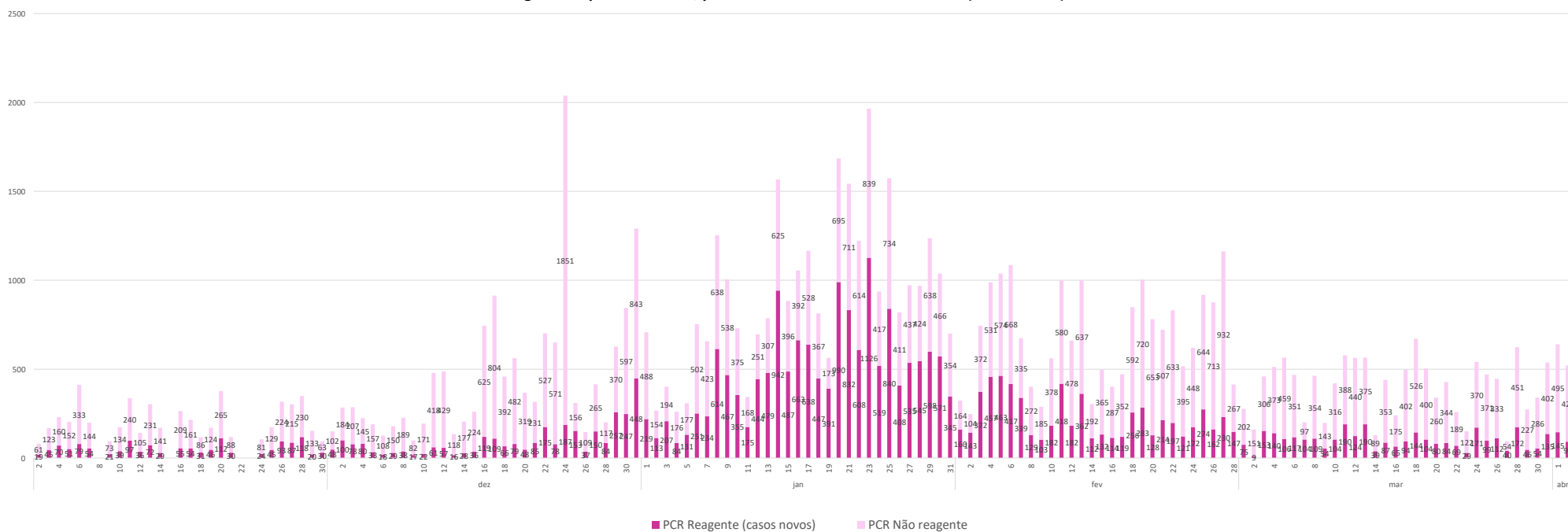
Casos confirmados de COVID-19, por data da notificação em Manaus



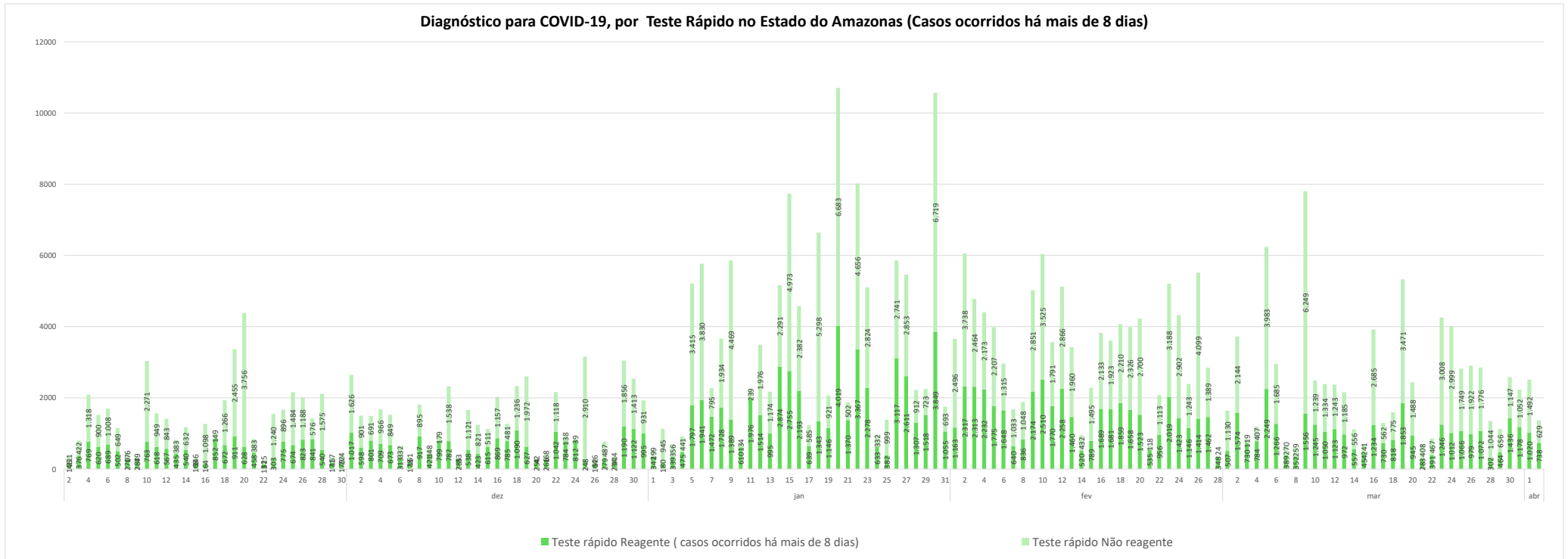
Casos confirmados de COVID-19, por data da notificação no Interior do Amazonas

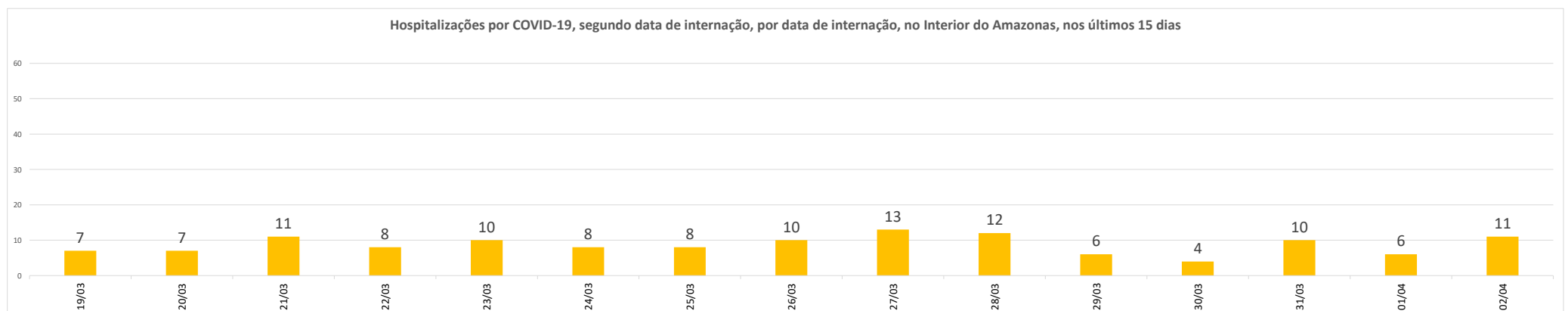
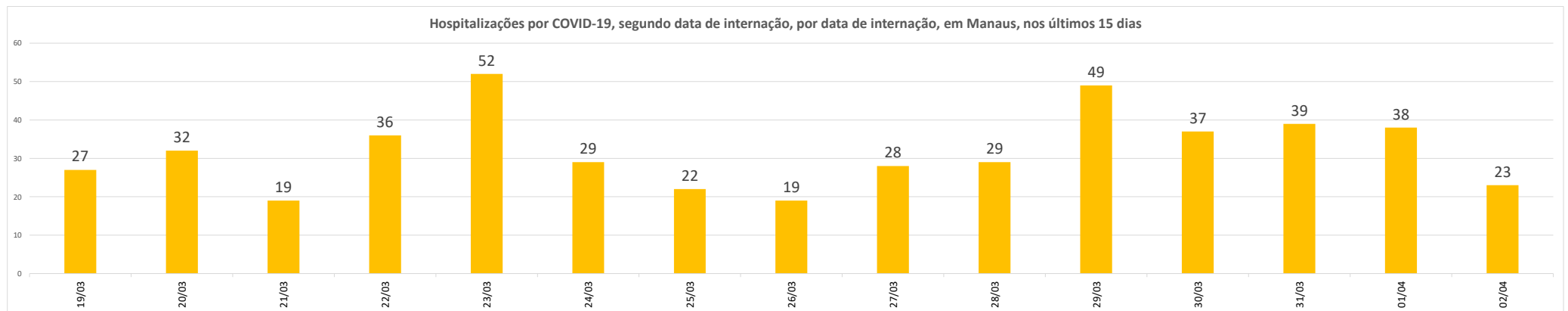
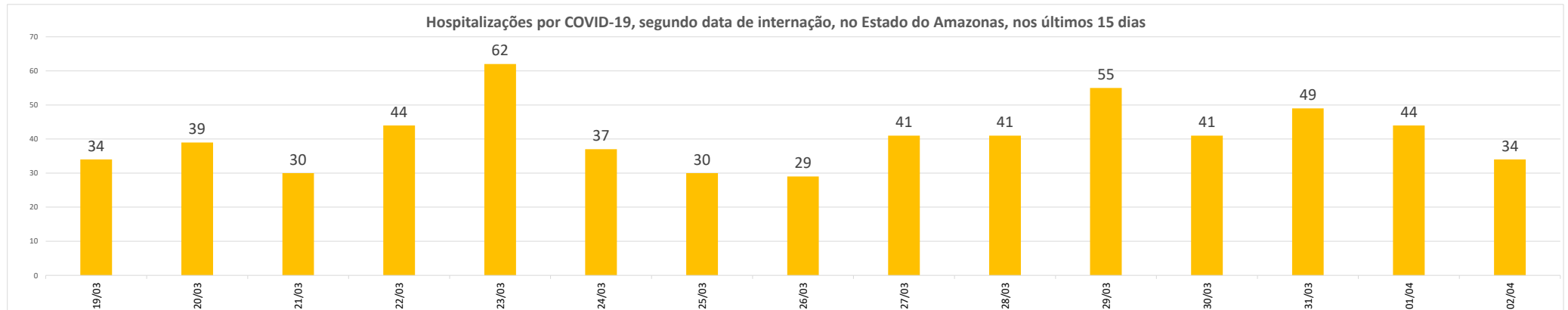


Diagnóstico para COVID-19, por RT-PCR no Estado do Amazonas (Casos novos)

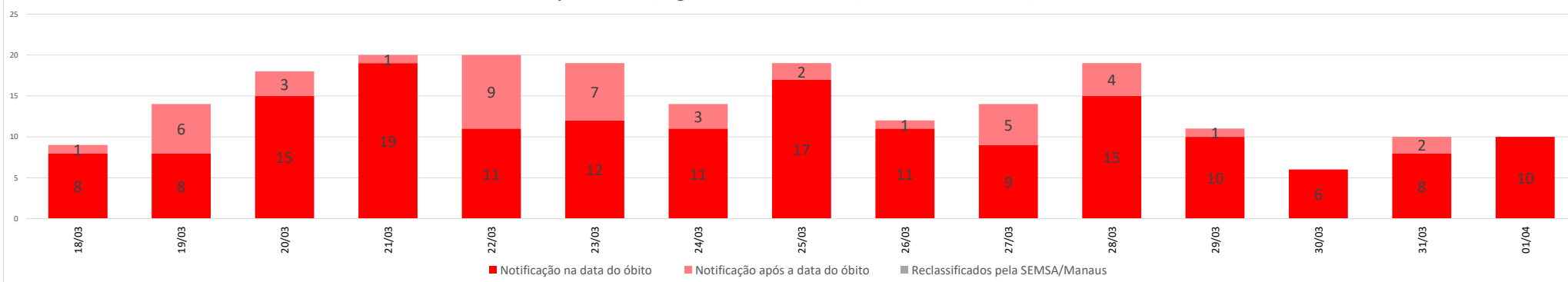


Diagnóstico para COVID-19, por Teste Rápido no Estado do Amazonas (Casos ocorridos há mais de 8 dias)

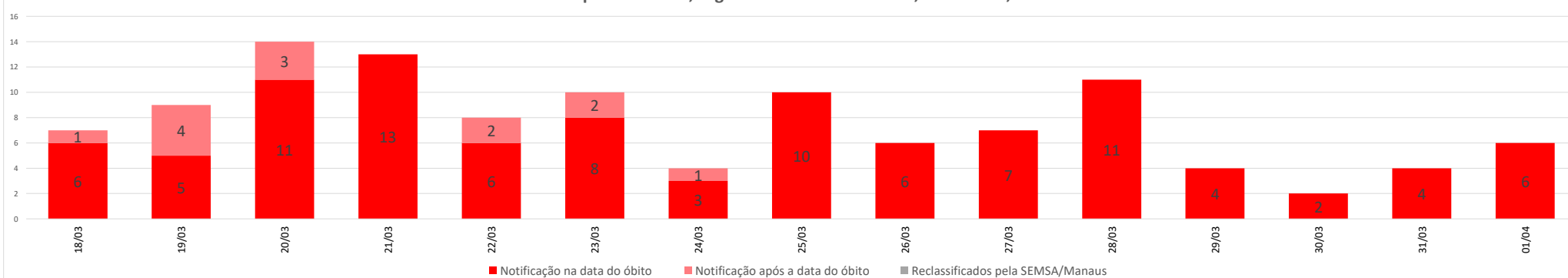




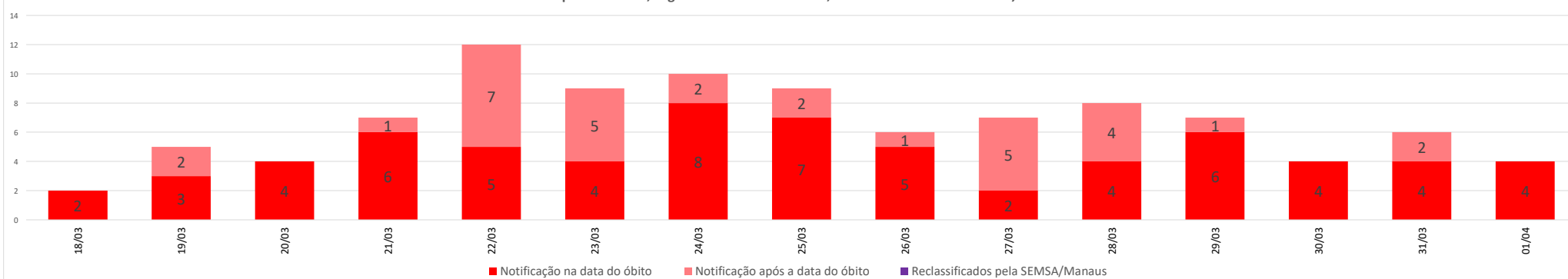
Óbitos confirmados por COVID-19, segundo data de ocorrência, no Estado do Amazonas, nos últimos 15 dias



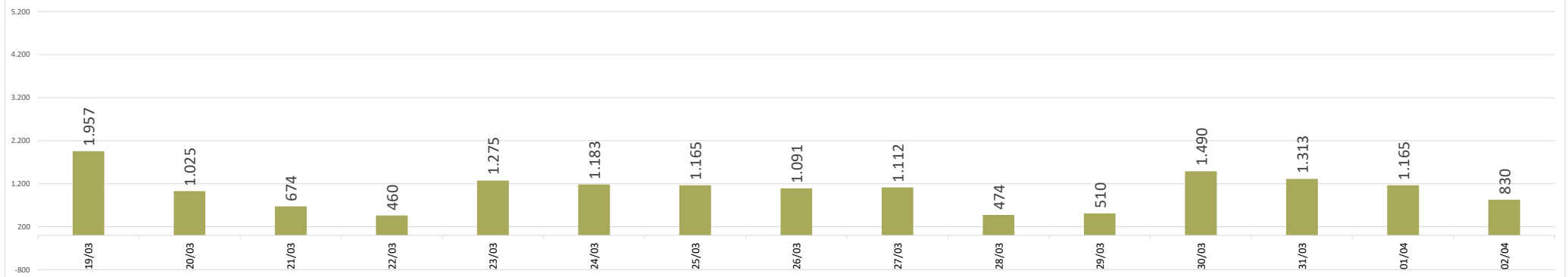
Óbitos confirmados por COVID-19, segundo data de ocorrência, em Manaus, nos últimos 15 dias



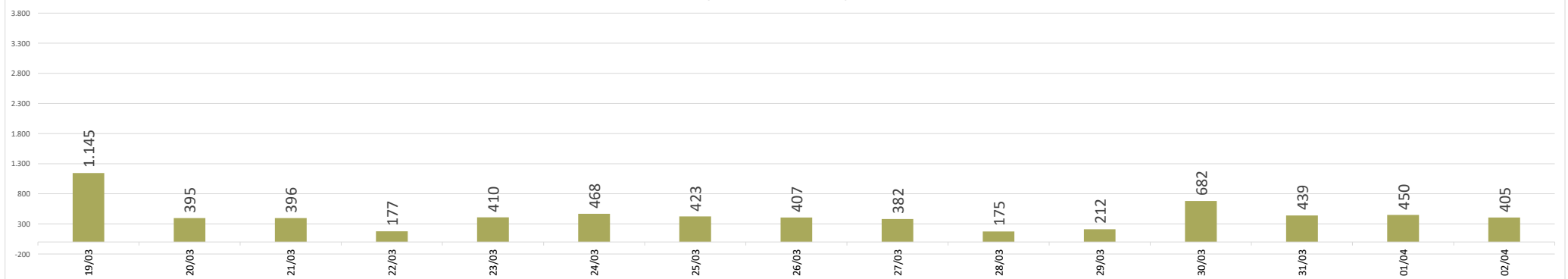
Óbitos confirmados por COVID-19, segundo data de ocorrência, no interior do Amazonas, nos últimos 15 dias



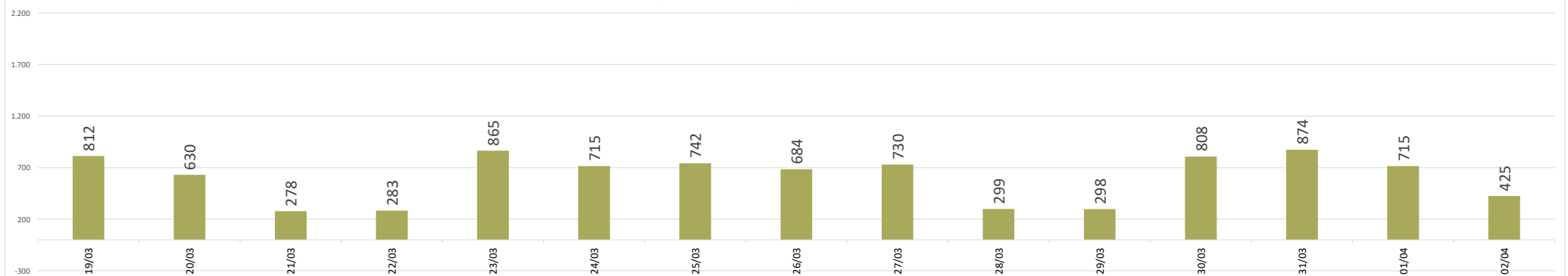
Casos confirmados de COVID-19, por data da notificação no Estado do Amazonas, nos últimos 15 dias

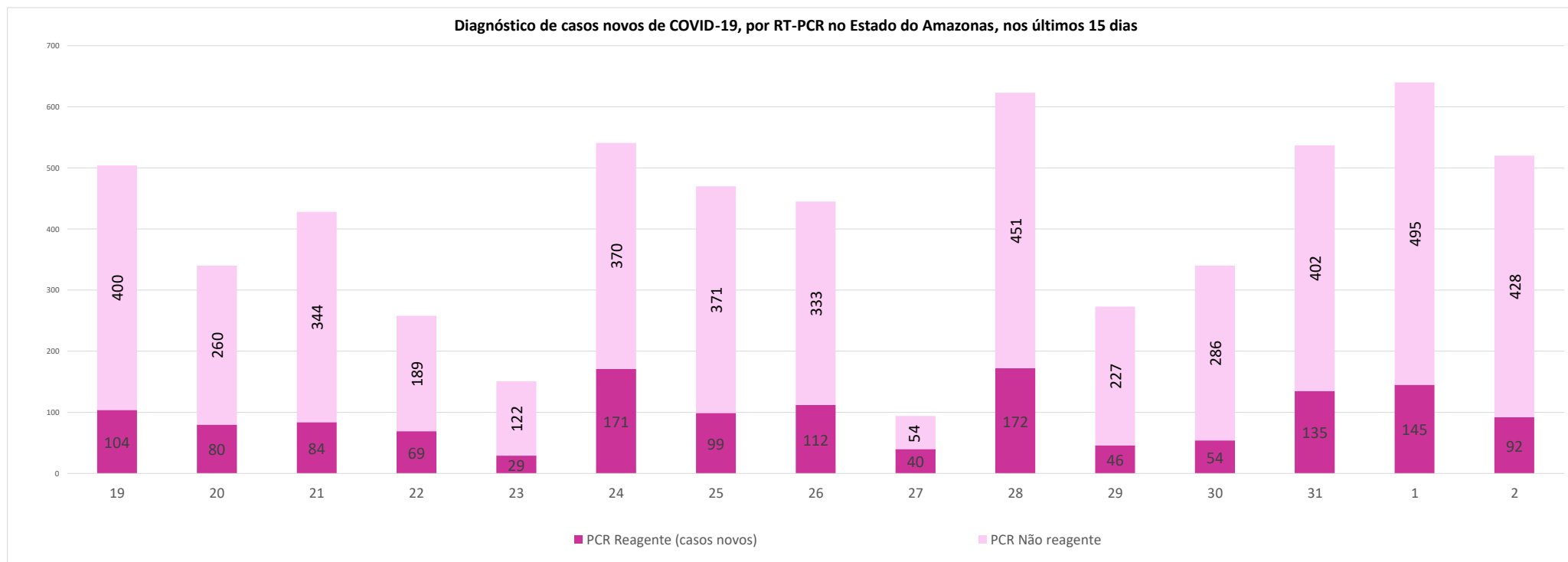


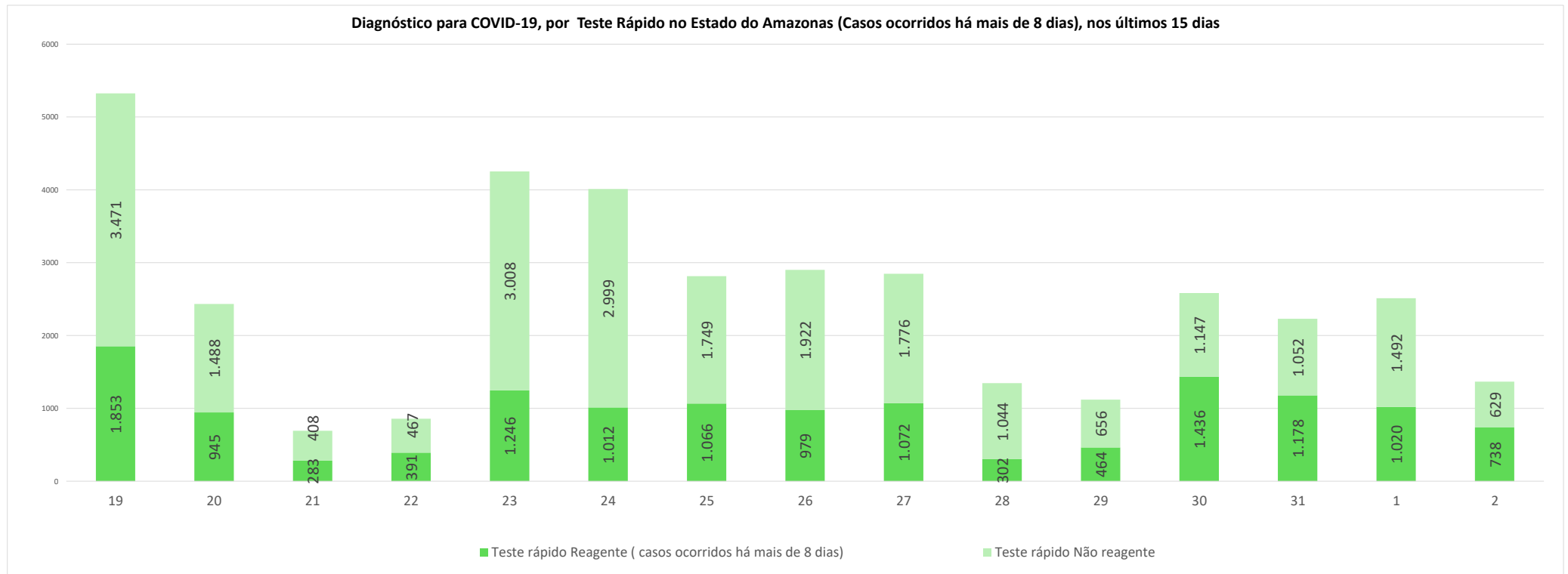
Casos confirmados de COVID-19, por data da notificação em Manaus, nos últimos 15 dias



Casos confirmados de COVID-19, por data da notificação no Interior do Amazonas, nos últimos 15 dias







NOTA:

- (1) – Casos em acompanhamento: Casos confirmados, após 14 dias de sintomas, que não evoluíram para óbito e os internados nos últimos 14 dias sem registro de alta ou óbito no SIVEP Gripe.
- (2) – Casos recuperados: Pacientes que tiveram confirmação diagnóstica e saíram do período de isolamento domiciliar ou internação hospitalar. Excluem-se deste cálculo pessoas em isolamento domiciliar, internados e óbitos. Do total de 351118 casos confirmados, 300256 são recuperados e 38814 casos em acompanhamento.
- (3) – Óbitos Reclificados: Óbitos por SRAG não especificados que estavam em investigação e foram encerrados na data de publicações do Boletim com confirmação para o COVID-19, conforme os novos critérios do Ministério da Saúde. Dos 654 óbitos ocorridos nos meses de Abril e Maio em investigação pela SEMSA Manaus, 345 foram reclassificados até a data de hoje.
- (4) – Reforçando o compromisso com a transparência dos dados da COVID-19 no Estado do Amazonas, realizamos alterações no gráfico de óbitos com a finalidade de dar mais clareza aos dados divulgados pela FVS.
O gráfico óbitos por Covid-19 (págs. 3 e 7) mostra todos os óbitos por COVID-19 na data da ocorrência, classificando-os em: (i) vermelho: óbitos que ocorreram nas últimas 24h que já apresentavam confirmação para COVID-19; (ii) rosa: óbitos que estavam em investigação e que tiveram sua confirmação para COVID-19 após 24 h da ocorrência do óbito; (iii) roxo: óbitos que estavam com diagnóstico para SRAG não especificado e que tiveram sua confirmação para COVID-19 após reclassificados pela SEMSA Manaus.
A evolução temporal dos óbitos por data de ocorrência, encontra-se disponível também no painel de monitoramento de séries temporais no endereço eletrônico http://www.fvs.am.gov.br/indicadorSalaSituacao_view/69/2, bem como a base de dados individualizada de SRAG atualizada semanalmente.
- (5) Todos os dados divulgados neste boletim, referentes ao município de Manaus, são publicados no site covid-19.manaus.am.gov.br/monitoramento
- (6) – A partir dessa edição, visando compatibilizar os boletins da FVS com as informações publicadas pela SEMSA Manaus, o gráfico de óbitos terá a sua data finalizada no dia anterior, pois serão apresentados segundo a data de ocorrência.
- (7) - Como resultado da reorganização da rede estadual de assistência da Secretaria de Estado da Saúde (Ses-AM), o Boletim Diário Covid-19 da Fundação de Vigilância em Saúde do Amazonas (FVS-AM), passa apresentar as informações de taxa de ocupação geral de leitos com os números de internações com menos de 20 dias (pacientes na fase aguda da doença e em período de transmissão) e de internações superiores a 20 dias (pacientes em fase fora de período de transmissão da doença, mas que ainda necessitam de atendimento hospitalar). Outra informação nova na edição, apontada pela SES-AM, é a separação de internações adultas e infantis, com a finalidade de apresentar com maior precisão a taxa de ocupação de acordo com o perfil de pacientes.**
- (8) – Do total de 62 municípios, os municípios em destaque na cor vermelha na tabela, não enviaram informações para atualização na edição do boletim de hoje.
- (9) – Aos sábados, domingos e feriados, o Laboratório Central de Saúde Pública do Amazonas - LACEN/FVS, manterá sistema de sobreaviso somente para processamento de exames de RT-PCR para Covid-19 nos casos de urgência. Assim, doravante, este boletim não mais apresentará tais resultados aos domingos.
- (10) – As secretarias municipais de saúde não funcionam aos finais de semana, portanto, os dados emitidos no boletim diário nos finais de semana são parciais e sujeito a alterações, que serão atualizadas no primeiro dia útil seguinte.
- (11) - O cabeçalho do boletim diário será colorido de acordo com a fase atual do Risco Epidemiológico da COVID-19 no estado do Amazonas. A fase atual em Manaus é Moderado (fase Laranja) e o interior está no Moderado (fase Laranja).

Monitoramento de COVID-19 em indígenas no Amazonas

http://www.fvs.am.gov.br/indicadorSalaSituacao_view/63/2

Monitoramento do perfil epidemiológico da COVID-19 no Estado do Amazonas

http://www.fvs.am.gov.br/indicadorSalaSituacao_view/60/2

Monitoramento da realização de exames para identificação do Coronavírus

http://www.fvs.am.gov.br/indicadorSalaSituacao_view/62/2

Fonte:

As fontes de dados consultadas foram o Sistema de Informação da Vigilância Epidemiológica da Gripe (SIVEP-Gripe); Gerenciador de Ambiente Laboratorial (GAL); dados do e-SUS notifica; Formulário de Notificação Diária dos Municípios (Google Forms); RedCap Ministério da Saúde; RedCap da Fundação de Vigilância em Saúde do Amazonas; Secretaria Municipal de Limpeza Urbana (SEMULSP); Sistema de Informação sobre Mortalidade (SIM); Centro de Informações Estratégicas em Vigilância em Saúde do Amazonas (CIEVS/FVS-AM); Coordenação Estadual de Controle de Infecção em Serviços de Saúde (CECISS); Secretaria Especial de Saúde Indígena (SESAI/MS); Complexo Regulador /SISTER.

Dados atualizados em 2/4/2021 as 10:00

NOTA: ESTE BOLETIM É FECHADO DIARIAMENTE AS 10:00 AS INFORMAÇÕES PODEM DIVERGIR DAS INFORMAÇÕES DIVULGADAS POSTERIORMENTE PELOS MUNICÍPIOS

DADOS PRELIMINARES SUJEITOS A REVISÃO.

Av. Torquato Tapajós, 4010 - Colônia Santo Antônio
Fone: (92) 3182 - 8550 / 3182 - 8551
Manaus-AM-CEP 69093-018 / CNPJ: 07.141.411/0001-46
Site: www.fvs.am.gov.br
E-mail: dipre@fvs.am.gov.br

Fundação de
**Vigilância em
Saúde do Amazonas**

