

BOLETIM DIÁRIO COVID-19 NO AMAZONAS 13/4/2021
375

Municípios	Casos			Nº de óbitos	Incidência (casos/100.000)	Mortalidade (óbitos/100.000)	Letalidade
	Notificados	Confirmados (3)	% de participação por Município				
AMAZONAS	896.966	359.915	100%	12.294	8.683,96	296,63	3,42%
MANAUS	456.050	164.825	45,80%	8.574	7.551,21	392,80	5,20%
INTERIOR	440.916	195.090	54,20%	3.720	9.944,27	189,62	1,91%
01 Parintins	38.773	9.424	2,62%	329	8.246,92	287,91	3,49%
02 Coari	26.034	9.258	2,57%	211	10.879,35	247,95	2,28%
03 Iranduba	21.654	8.517	2,37%	158	17.635,00	327,15	1,86%
04 Tefé	8.600	8.360	2,32%	168	13.968,49	280,71	2,01%
05 São Gabriel da Cachoeira	13.962	8.010	2,23%	107	17.579,67	234,83	1,34%
06 Itacoatiara	21.782	7.843	2,18%	293	7.739,52	289,13	3,74%
07 Manacapuru	14.953	7.625	2,12%	305	7.830,39	313,22	4,00%
08 Humaitá	17.390	7.133	1,98%	133	12.950,25	241,47	1,86%
09 Carauari	17.760	6.280	1,74%	50	22.195,52	176,72	0,80%
10 Lábrea	6.418	6.067	1,69%	72	13.169,38	156,29	1,19%
11 Presidente Figueiredo	15.203	5.691	1,58%	88	15.686,76	242,56	1,55%
12 São Paulo de Olivença	9.745	4.780	1,33%	60	12.163,16	152,68	1,26%
13 Rio Preto da Eva	9.863	4.327	1,20%	65	12.975,68	194,92	1,50%
14 Ipiruna	8.925	4.293	1,19%	17	14.459,90	57,26	0,40%
15 Careiro	8.269	4.190	1,16%	77	11.064,46	203,33	1,84%
16 Maués	10.993	4.051	1,13%	105	6.339,10	164,31	2,59%
17 Barcelos	8.524	4.037	1,12%	56	14.678,93	203,62	1,39%
18 Eirunepé	8.362	4.007	1,11%	23	11.359,96	65,21	0,57%
19 Manicoré	10.166	3.850	1,07%	82	6.905,71	147,08	2,13%
20 Tabatinga	5.466	3.235	0,90%	119	4.913,13	180,73	3,68%
21 Itapiranga	6.210	2.934	0,82%	30	32.072,58	327,94	1,02%
22 Santa Isabel do Rio Negro	3.854	2.692	0,75%	47	10.701,22	186,83	1,75%
23 Autazes	6.433	2.677	0,74%	86	6.766,08	217,36	3,21%
24 Alvarães	4.310	2.668	0,74%	38	16.632,38	236,89	1,42%
25 Benjamin Constant	5.675	2.637	0,73%	77	6.134,84	179,14	2,92%
26 Pauini	7.516	2.624	0,73%	20	13.507,67	102,95	0,76%
27 Atalaia do Norte	4.701	2.621	0,73%	8	13.156,97	40,16	0,31%
28 Nova Olinda do Norte	7.081	2.523	0,70%	62	6.749,96	165,87	2,46%
29 Boca do Acre	5.195	2.431	0,68%	22	7.085,81	64,12	0,90%
30 Urucurituba	4.357	2.296	0,64%	33	9.954,48	143,07	1,44%
31 Barreirinha	3.713	2.253	0,63%	60	7.031,62	187,26	2,66%
32 Novo Airão	5.360	2.212	0,61%	31	11.370,41	159,35	1,40%
33 Amaturá	4.229	2.187	0,61%	17	18.958,04	147,36	0,78%
34 Envira	5.401	2.141	0,59%	8	10.687,37	39,93	0,37%
35 Codajás	4.467	2.140	0,59%	20	7.472,85	69,84	0,93%
36 Urucará	6.571	2.109	0,59%	48	12.973,67	295,28	2,28%
37 Beruri	3.138	2.027	0,56%	31	10.300,32	157,53	1,53%
38 Maraã	3.227	1.852	0,51%	14	10.162,42	76,82	0,76%
39 Novo Aripuanã	4.031	1.852	0,51%	28	7.221,96	109,19	1,51%
40 Anori	6.990	1.821	0,51%	31	8.667,30	147,55	1,70%
41 Iutai	3.407	1.779	0,49%	32	12.425,79	223,51	1,80%
42 Santo Antônio do Itá	2.472	1.762	0,49%	42	8.156,65	194,43	2,38%
43 Nhamundá	3.019	1.754	0,49%	34	8.284,14	160,58	1,94%
44 Uarini	2.005	1.751	0,49%	22	12.932,05	162,48	1,26%
45 Tapauá	3.909	1.709	0,47%	20	9.961,53	116,58	1,17%
46 Anamá	5.347	1.648	0,46%	7	12.105,19	51,42	0,42%
47 Borba	3.828	1.615	0,45%	50	3.923,62	121,47	3,10%
48 Guajará	3.026	1.504	0,42%	23	9.017,87	137,91	1,53%
49 São Sebastião do Uatumã	1.881	1.421	0,39%	18	10.135,52	128,39	1,27%
50 Fonte Boa	2.529	1.388	0,39%	30	7.882,33	170,37	2,16%
51 Manaquiri	2.338	1.369	0,38%	42	4.264,13	130,82	3,07%
52 Silves	2.256	1.310	0,36%	22	14.284,16	239,89	1,68%
53 Tonantins	2.419	1.237	0,34%	33	6.595,57	175,95	2,67%
54 Canutama	1.907	1.232	0,34%	8	7.882,78	51,19	0,65%
55 Apuí	2.756	1.133	0,31%	24	5.156,33	109,22	2,12%
56 Careiro da Várzea	2.668	902	0,25%	23	2.984,28	76,10	2,55%
57 Juruá	2.420	887	0,25%	14	6.029,09	95,16	1,58%
58 Itamarati	2.598	860	0,24%	9	10.954,02	114,64	1,05%
59 Boa Vista do Ramos	1.635	821	0,23%	11	4.274,48	57,27	1,34%
60 Japurá	1.420	788	0,22%	7	28.602,54	254,08	0,89%
61 Caapiranga	1.775	545	0,15%	20	4.166,35	152,89	3,67%

FONTE: Casos confirmados: Secretarias Municipais de Saúde / Óbitos: Serviços de Saúde de Ocorrência no Óbito

LEGENDA: Os 3 Municípios que estão em destaque na cor vermelha, são os que não disponibilizaram informações para atualização do Boletim.

CASOS NOVOS CONFIRMADOS	995
CASOS NOVOS RECUPERADOS	905
ÓBITOS CONFIRMADOS EM 12/04/2021	6
LETALIDADE	3,42%

CASOS NOVOS CONFIRMADOS								
RT-PCR		T. RÁPIDO (anticorpos)		T. RÁPIDO (antígeno)		Cln. Epidemiológico		TOTAL
CAPITAL	INTERIOR	CAPITAL	INTERIOR	CAPITAL	INTERIOR	CAPITAL	INTERIOR	
30	3	359	469	21	113	0	0	995

ÓBITOS CONFIRMADOS						TOTAL
Óbitos confirmados após a data da ocorrência por critério Clínico; Imagem; Clínico Epidemiológico ou Laboratorial		Ocorridos em 12/4/2021		Reclassificados pela SEMSA/Manaus, referente aos meses Abril e Maio/2020 (4)		
Capital	Interior	Capital	Interior			
10	7	3	3	345		12.294
17		6				

NÚMERO DE SEPULTAMENTOS EM MANAUS EM 12/4/2021	
Número TOTAL de sepultamentos por dia COVID-19	3

FONTE: (SEMULSP)/http://www.manaus.am.gov.br/noticia/segunda-feira-12-4/

Boletim Epidemiológico - SESAI/MS						
Doença por Coronavírus (COVID-19) em populações indígenas aldeadas						
DSEI	Suspeitos	Confirmados	Descartados	Infectados (atual)	Cura Clínica	Óbitos
Alto Rio Negro	34	2.291	882	172	2.092	25
Alto Rio Solimões	1	2.241	1.198	19	2.164	49
Manaus	29	1.214	2.572	5	1.183	17
Médio Rio Purus	0	544	54	1	537	6
Médio Rio Solimões	10	772	1.060	24	735	11
Parintins	45	596	898	11	570	12
Vale do Javari	0	826	371	0	821	3
TOTAL	119	8.484	7.035	232	8.102	123

Fonte: Fichas de notificação e resultados laboratoriais, atualizado em 12/04/2021.

CASO SUSPEITO: caso que saiu da aldeia e retornou nos últimos 14 dias (de local com transmissão local ou comunitária) e que apresente sinais/sintomas respiratórios. Ou caso que não saiu da aldeia e que teve contato próximo com caso suspeito ou confirmado de COVID-19 nos últimos 14 dias e que apresente sinais/sintomas respiratórios.

CASO CONFIRMADO: caso com resultado positivo em RT-PCR em tempo real, pelo protocolo Charité, Teste Rápido Anticorpo, Pesquisa de Antígeno, Critério Clínico, Critério Clínico por Imagem e/ou Critério Clínico Epidemiológico.

INFECTADO ATUAL: Caso confirmado para COVID-19, com infecção ativa, que ainda não completou 14 dias em isolamento domiciliar, a contar da data de início dos sintomas, ou, em caso de internação hospitalar, que ainda não recebeu alta médica.

CASO DESCARTADO: Caso que se enquadre na definição de suspeito E apresente resultado laboratorial negativo para SARS-CoV2 OU confirmação laboratorial para outro agente etiológico.

CASO CURADO: Casos em isolamento domiciliar: casos confirmados que passaram por 14 dias em isolamento domiciliar, a contar da data de início dos sintomas E que estão assintomáticos. Casos em internação hospitalar: diante da avaliação médica.suspeito elaborada pelo MS.* Após a qualificação das informações com os respectivos DSEI alguns casos suspeitos que não se enquadram na definição de casos foram excluídos.

MANAUS

PACIENTES INTERNADOS POR SRAG EM MANAUS EM 13/04/2021							
REDE	CONFIRMADOS POR COVID-19						SALA VERMELHA
	UTI COVID-19			LEITO CLÍNICO COVID-19			
	TOTAL	Até 20 dias	Acima de 20 dias	TOTAL	Até 20 dias	Acima de 20 dias	
REDE PÚBLICA	243	151	92	209	148	61	9
Adulto (total)	238	146	92	206	145	61	9
Geral	231	139	92	202	141	61	8
Gestante	5	5	0	3	3	0	0
Oncológico	2	2	0	0	0	0	1
Cardíaco	0	0	0	1	1	0	0
Forças Armadas	2	2	0	3	3	0	0
Infantil	3	3	0	0	0	0	0
REDE PRIVADA	76	63	13	49	39	10	0
SUBTOTAL	319	214	105	258	187	71	9
CONFIRMADOS	586						
REDE	SUSPEITOS						SALA VERMELHA
	UTI COVID-19			LEITO CLÍNICO COVID-19			
	TOTAL	Até 20 dias	Acima de 20 dias	TOTAL	Até 20 dias	Acima de 20 dias	
REDE PÚBLICA	19	19	0	47	47	0	9
Adulto (total)	19	19	0	45	45	0	9
Geral	15	15	0	33	33	0	8
Gestante	3	3	0	9	9	0	1
Oncológico	0	0	0	0	0	0	0
Cardíaco	1	1	0	3	3	0	0
Forças Armadas	0	0	0	0	0	0	0
Infantil	0	0	0	2	2	0	0
REDE PRIVADA	0	0	0	19	19	0	0
SUBTOTAL SUSPEITOS	19	19	0	66	66	0	9
TOTAL SUSPEITOS	94						
TOTAL GERAL	680						

FONTE: Secretaria Estado de Saúde do AMAZONAS - SES/AM.

INTERIOR

PACIENTES INTERNADOS POR SRAG EM INTERIOR DO AMAZONAS EM 13/4/2021		
REDE	INTERNADOS POR COVID-19	
	UCI COVID-19	LEITO CLÍNICO COVID-19
REDE PÚBLICA	24	185
TOTAL GERAL	209	

FONTE: Secretaria Estado de Saúde do AMAZONAS - SES/AM.

TRANSFERIDOS

PACIENTES TRANSFERIDOS DE OUTROS ESTADOS EM 13/4/2021				
REDE	INTERNADOS CONFIRMADOS		INTERNADOS SUSPEITOS	
	UTI COVID-19	LEITO CLÍNICO COVID-19	UTI COVID-19	LEITO CLÍNICO COVID-19
REDE PÚBLICA	1	3	0	0
TOTAL GERAL	4			

Os pacientes informados neste quadro são uma estratificação dos pacientes já contabilizados no quadro "internados por SRAG em Manaus".

FONTE: Secretaria Estado de Saúde do AMAZONAS - SES/AM.

AMAZONAS

PACIENTES AGUARDANDO TRANSFERÊNCIA PARA REDE HOSPITALAR COVID				
Nº Paciente	Público		Privado	
	LEITO CLÍNICO	UTI	LEITO CLÍNICO	UTI
Manaus	8	0	0	0
Interior	22	13	0	0
TOTAL	30	13	0	0

FONTE: Secretaria Estado de Saúde do AMAZONAS - SES/AM.

CAPACIDADE INSTALADA DA REDE ASSISTENCIAL DE SAÚDE EM MANAUS									
UNIDADE	UTI GERAL			LEITOS CLÍNICOS GERAL			SALA VERMELHA GERAL		
	OCUPADOS	LIVRES	TOTAL	OCUPADOS	LIVRES	TOTAL	OCUPADOS	LIVRES	TOTAL
REDE PÚBLICA	185	90	275	1.250	329	1.579	162	25	187
Adulto (total)	157	61	218	1.082	189	1.271	159	19	178
Geral	77	32	109	532	36	568	159	15	174
Gestante	55	15	70	455	145	600	0	2	2
Oncológico	6	0	6	51	0	51	0	0	0
Cardíaco	19	14	33	44	8	52	0	2	2
Forças Armadas	0	0	0	15	13	28	0	1	1
Infantil	28	29	57	153	127	280	3	5	8
REDE PRIVADA	67	28	95	312	106	418	4	10	14
TOTAL	252	118	370	1.562	435	1.997	166	35	201

UNIDADE	UTI COVID			LEITOS CLÍNICOS COVID			SALA VERMELHA COVID		
	OCUPADOS	LIVRES	TOTAL	OCUPADOS	LIVRES	TOTAL	OCUPADOS	LIVRES	TOTAL
REDE PÚBLICA	262	62	324	256	372	628	18	34	52
Adulto (total)	257	52	309	251	332	583	18	32	50
Geral	246	42	288	235	296	531	16	25	41
Gestante	8	6	14	12	26	38	1	2	3
Oncológico	2	4	6	0	10	10	1	5	6
Cardíaco	1	0	1	4	0	4	0	0	0
Forças Armadas	2	4	6	3	23	26	0	1	1
Infantil	3	6	9	2	17	19	0	1	1
REDE PRIVADA	76	43	119	68	63	131	0	11	11
TOTAL	338	105	443	324	435	759	18	45	63

UNIDADE	TAXA DE OCUPAÇÃO EM MANAUS					
	UTI		LEITOS CLÍNICOS		SALA VERMELHA	
	GERAL	COVID-19	GERAL	COVID-19	GERAL	COVID-19
REDE PÚBLICA	67,27%	80,86%	79,16%	40,76%	86,63%	34,62%
Adulto (total)	72,02%	83,17%	85,13%	43,05%	89,33%	36,00%
Geral	70,64%	85,42%	93,66%	44,26%	91,38%	39,02%
Gestante	78,57%	57,14%	75,83%	31,58%	0,00%	33,33%
Oncológico	100,00%	33,33%	100,00%	0,00%	0,00%	16,67%
Cardíaco	57,58%	100,00%	84,62%	100,00%	0,00%	0,00%
Forças Armadas	0,00%	33,33%	53,57%	11,54%	0,00%	0,00%
Infantil	49,12%	33,33%	54,64%	10,53%	37,50%	0,00%
REDE PRIVADA	70,53%	63,87%	74,64%	51,91%	28,57%	0,00%
TOTAL	68,11%	76,30%	78,22%	42,69%	82,59%	28,57%

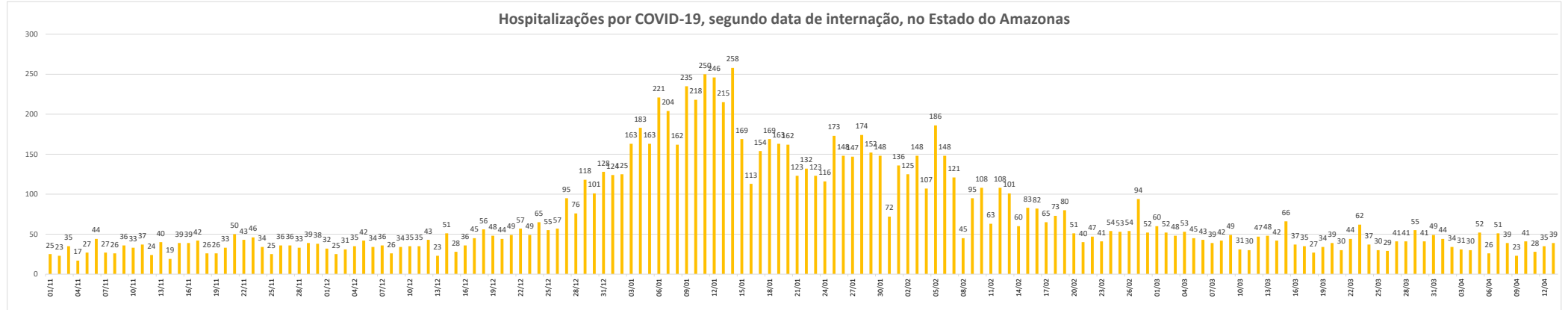
FONTE: Secretaria Estado de Saúde do AMAZONAS - SES/AM.

CAPACIDADE INSTALADA DA REDE ASSISTENCIAL DE SAÚDE NO INTERIOR DO AMAZONAS						
UNIDADE	UCI GERAL			LEITOS CLÍNICOS GERAL		
	OCUPADOS	LIVRES	TOTAL	OCUPADOS	LIVRES	TOTAL
REDE PÚBLICA	2	39	41	512	1.092	1.604
UNIDADE	UCI COVID			LEITOS CLÍNICOS COVID		
	OCUPADOS	LIVRES	TOTAL	OCUPADOS	LIVRES	TOTAL
REDE PÚBLICA	24	168	192	185	730	915

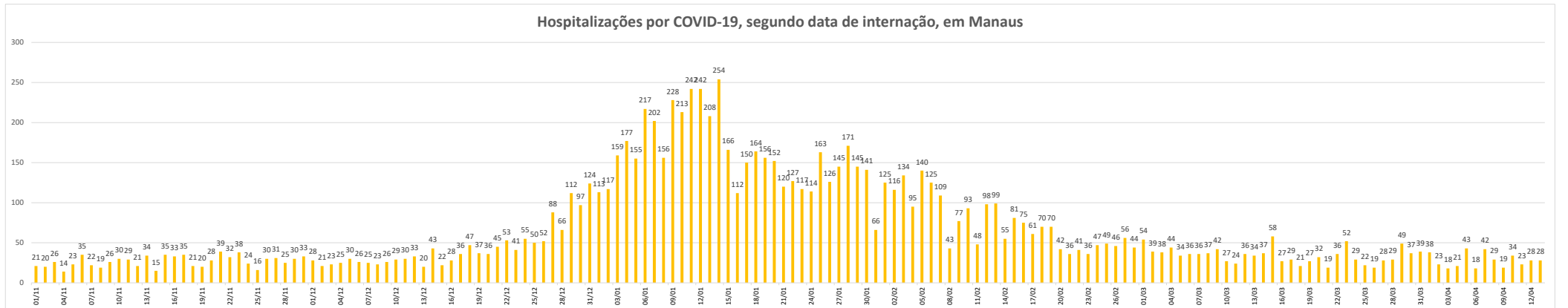
UNIDADE	TAXA DE OCUPAÇÃO NO INTERIOR DO AMAZONAS			
	UCI		LEITOS CLÍNICOS	
	GERAL	COVID-19	GERAL	COVID-19
REDE PÚBLICA	4,88%	12,50%	31,92%	20,22%

FONTE: Secretaria Estado de Saúde do AMAZONAS - SES/AM.

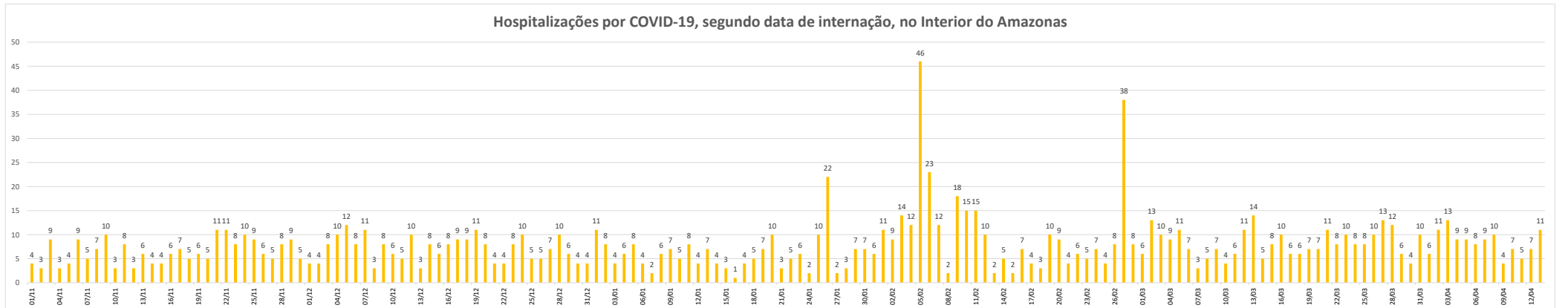
Hospitalizações por COVID-19, segundo data de internação, no Estado do Amazonas



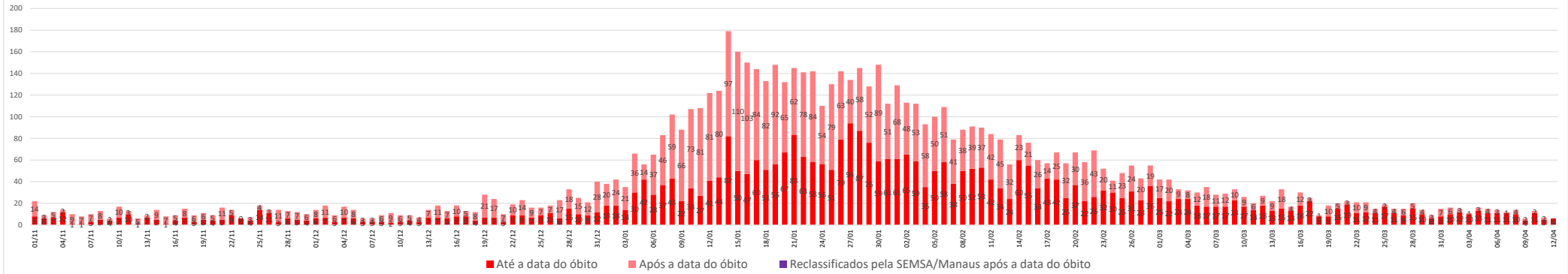
Hospitalizações por COVID-19, segundo data de internação, em Manaus



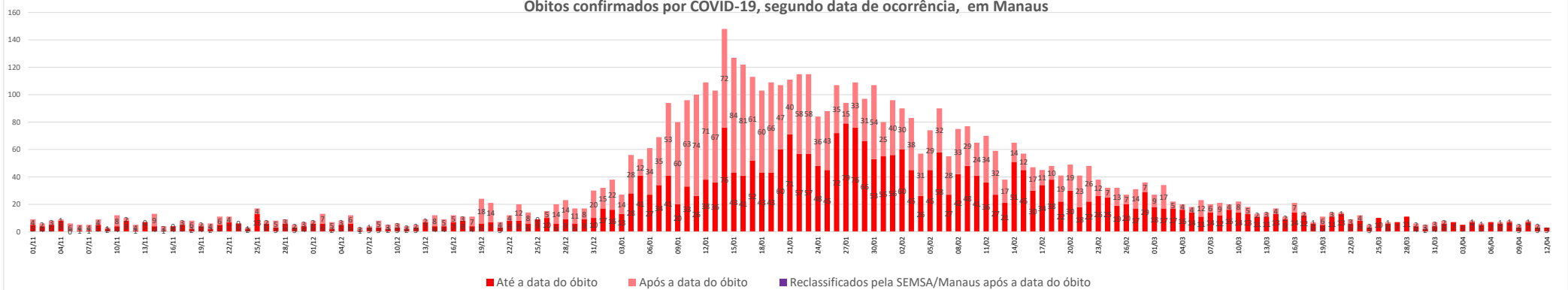
Hospitalizações por COVID-19, segundo data de internação, no Interior do Amazonas



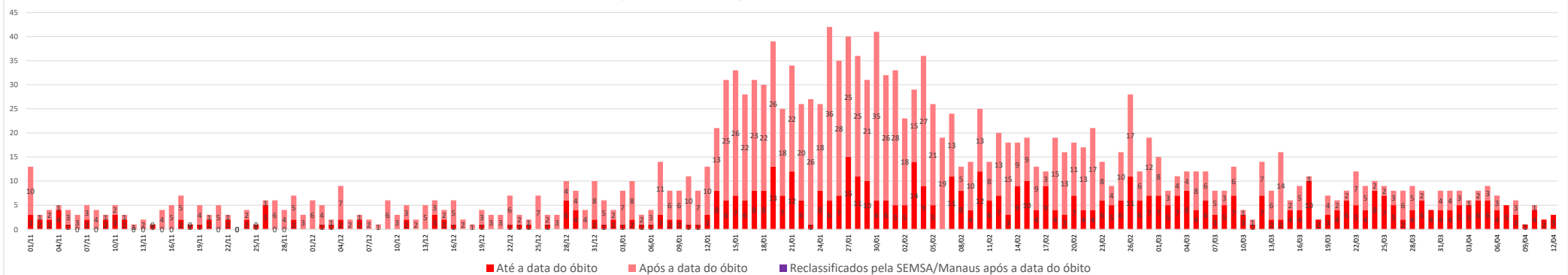
Óbitos confirmados por COVID-19, segundo data de ocorrência, no Estado do Amazonas



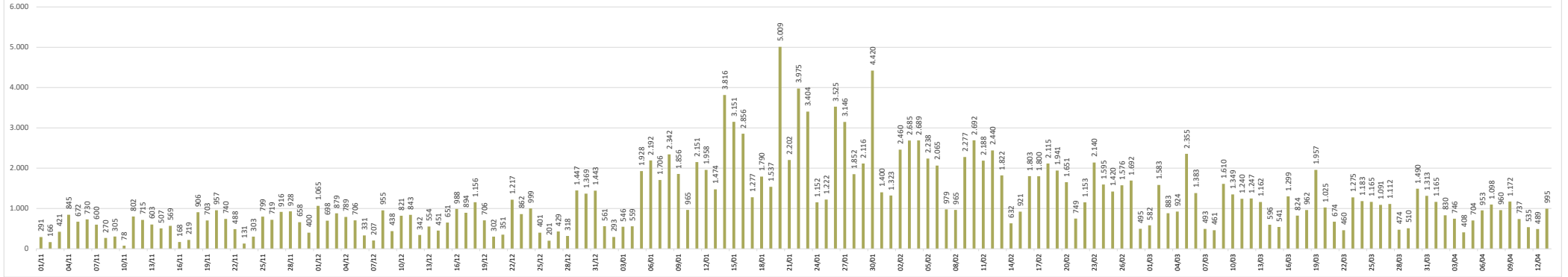
Óbitos confirmados por COVID-19, segundo data de ocorrência, em Manaus



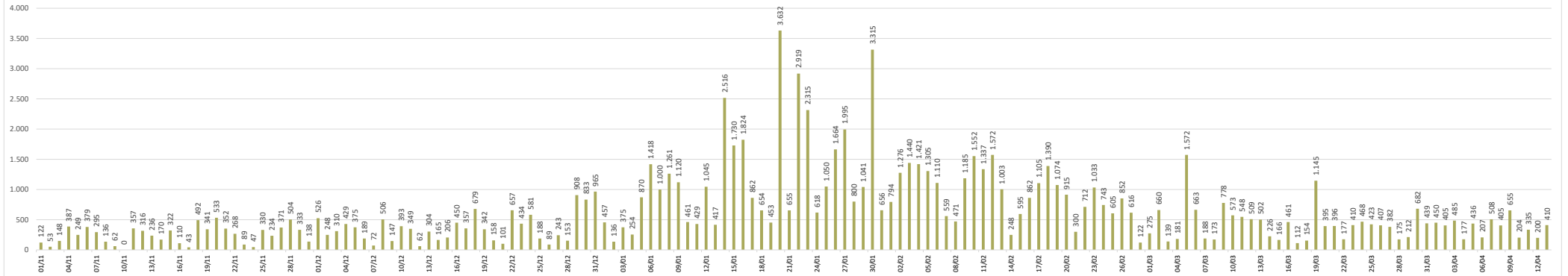
Óbitos confirmados por COVID-19, segundo data de ocorrência, no interior do Amazonas



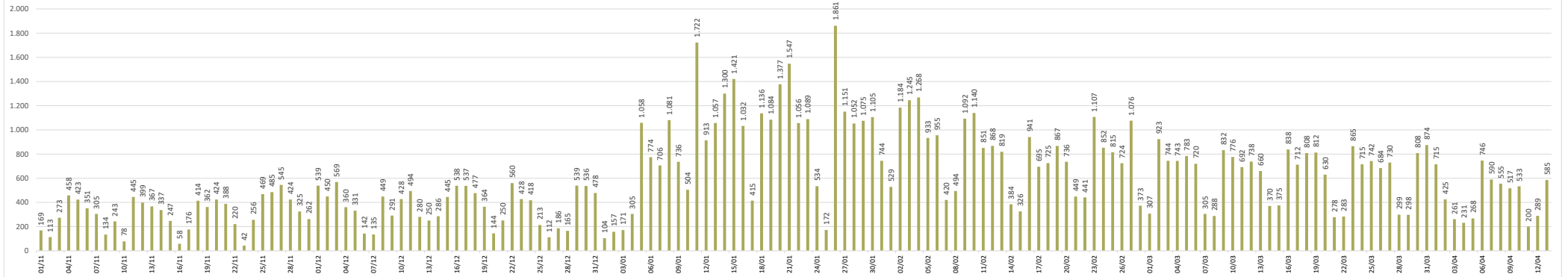
Casos confirmados de COVID-19, por data da notificação no Estado do Amazonas



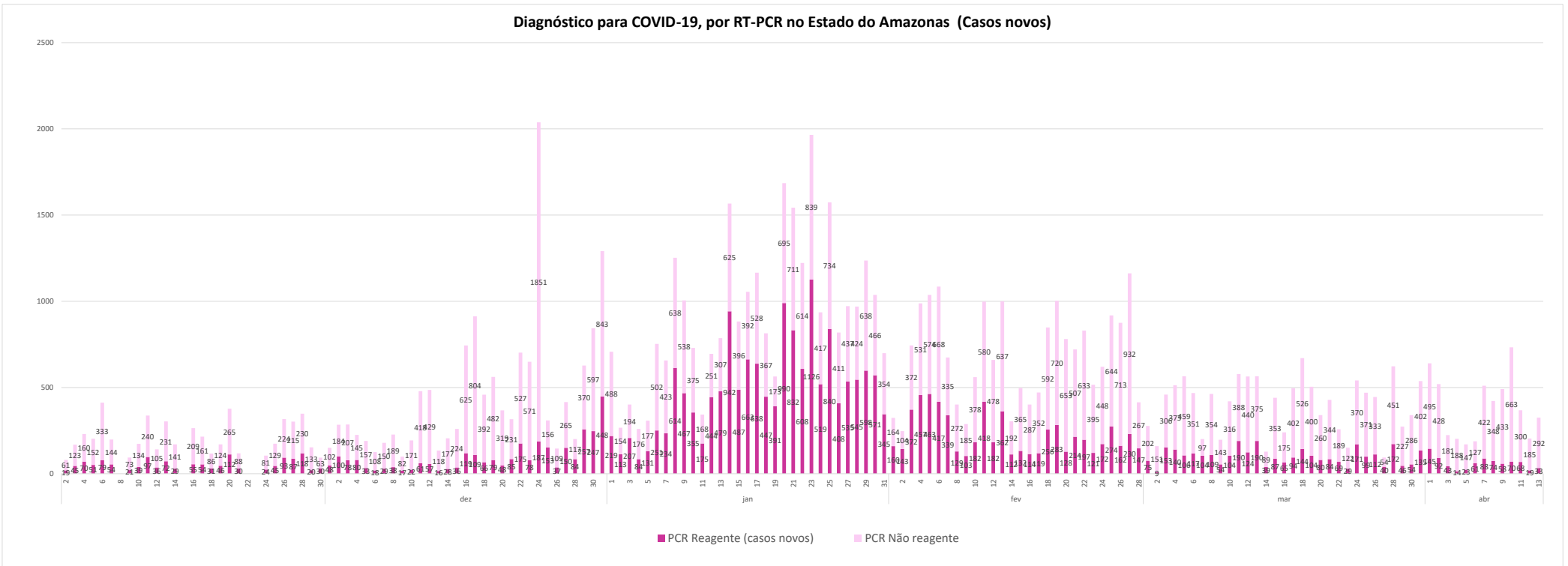
Casos confirmados de COVID-19, por data da notificação em Manaus



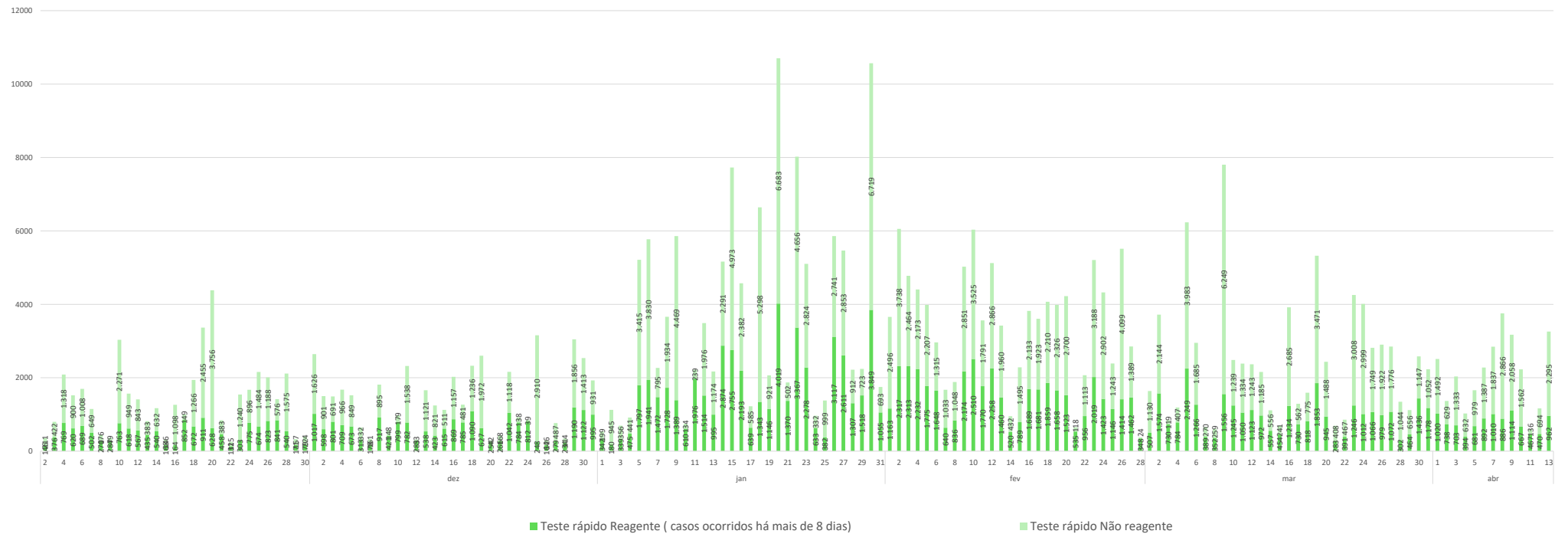
Casos confirmados de COVID-19, por data da notificação no Interior do Amazonas



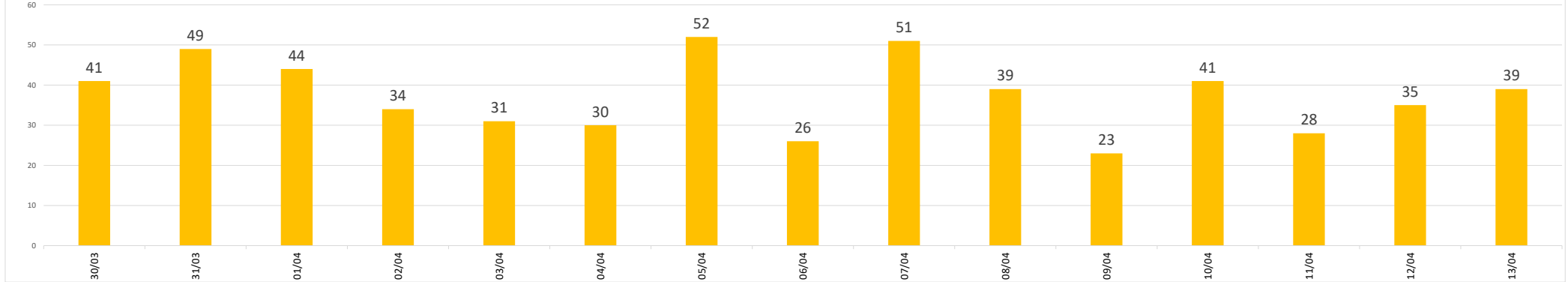
Diagnóstico para COVID-19, por RT-PCR no Estado do Amazonas (Casos novos)



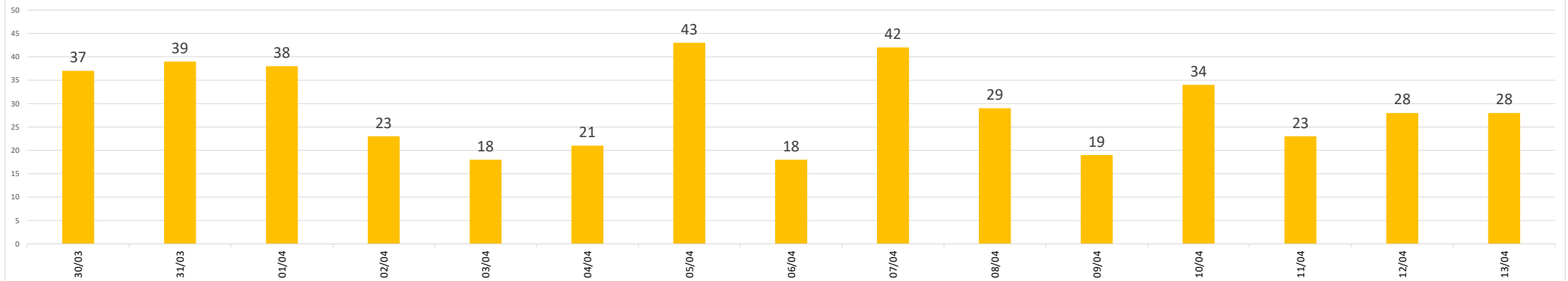
Diagnóstico para COVID-19, por Teste Rápido no Estado do Amazonas (Casos ocorridos há mais de 8 dias)



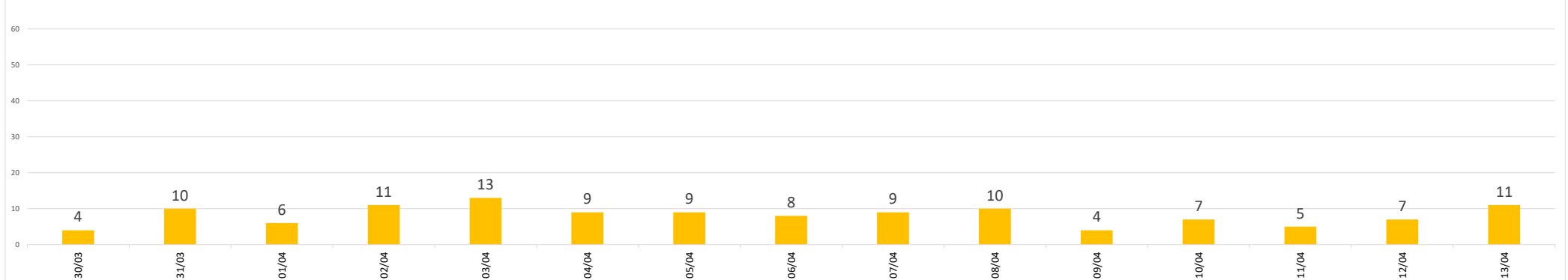
Hospitalizações por COVID-19, segundo data de internação, no Estado do Amazonas, nos últimos 15 dias



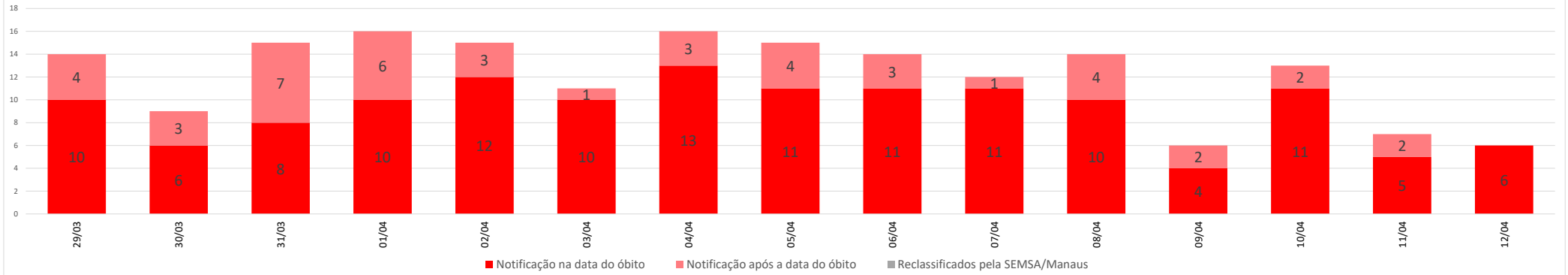
Hospitalizações por COVID-19, segundo data de internação, por data de internação, em Manaus, nos últimos 15 dias



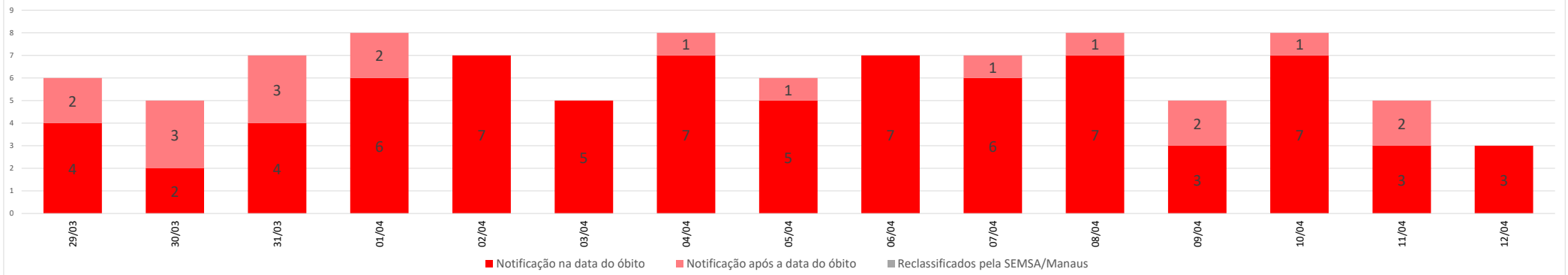
Hospitalizações por COVID-19, segundo data de internação, por data de internação, no Interior do Amazonas, nos últimos 15 dias



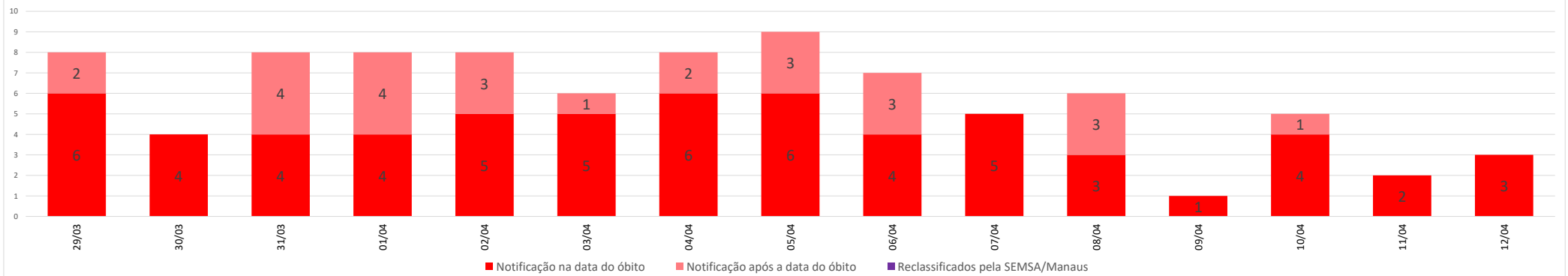
Óbitos confirmados por COVID-19, segundo data de ocorrência, no Estado do Amazonas, nos últimos 15 dias



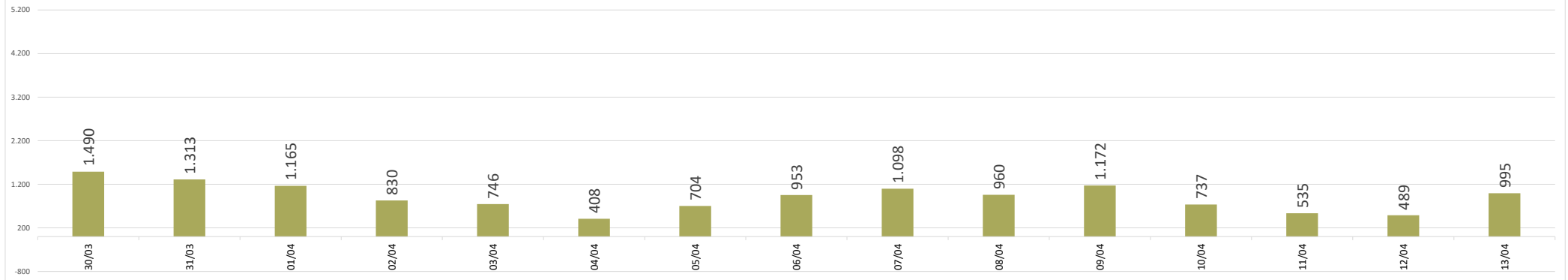
Óbitos confirmados por COVID-19, segundo data de ocorrência, em Manaus, nos últimos 15 dias



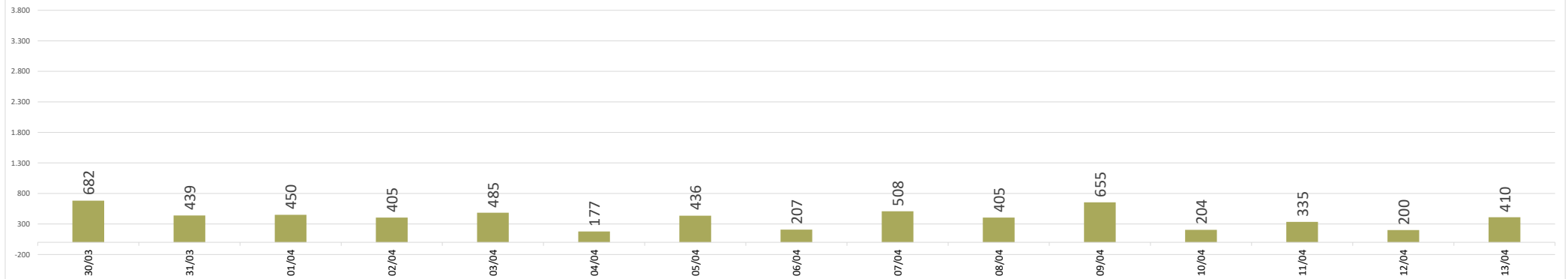
Óbitos confirmados por COVID-19, segundo data de ocorrência, no interior do Amazonas, nos últimos 15 dias



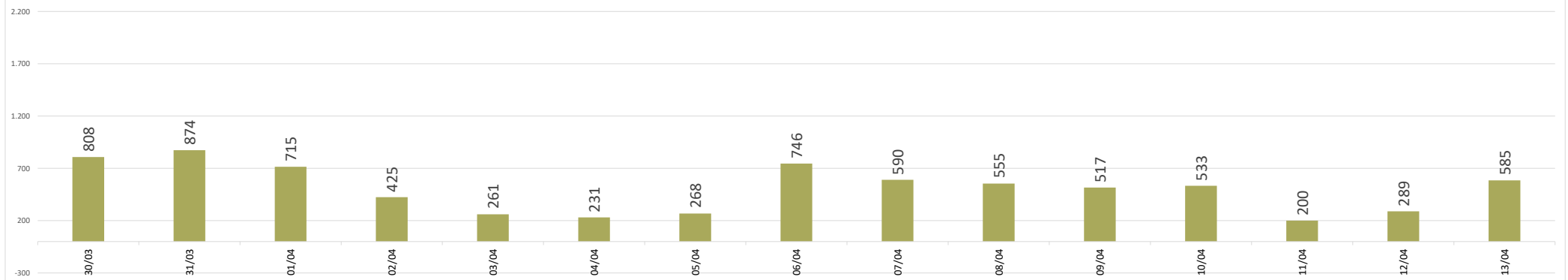
Casos confirmados de COVID-19, por data da notificação no Estado do Amazonas, nos últimos 15 dias



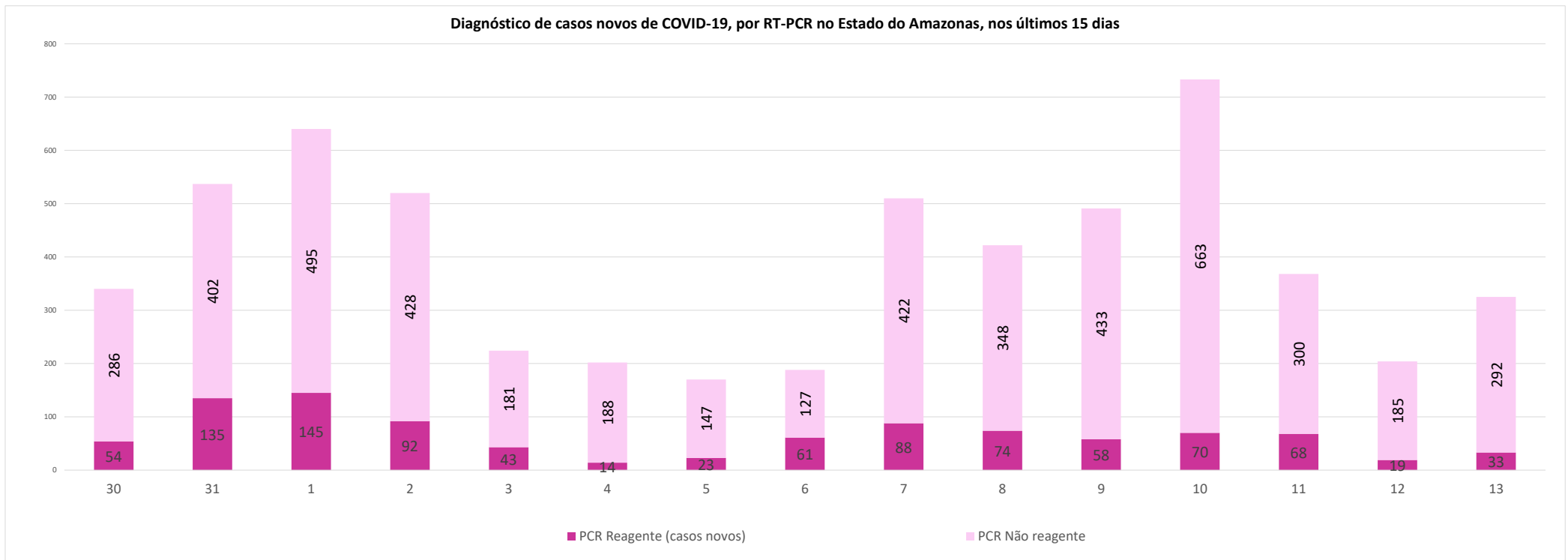
Casos confirmados de COVID-19, por data da notificação em Manaus, nos últimos 15 dias



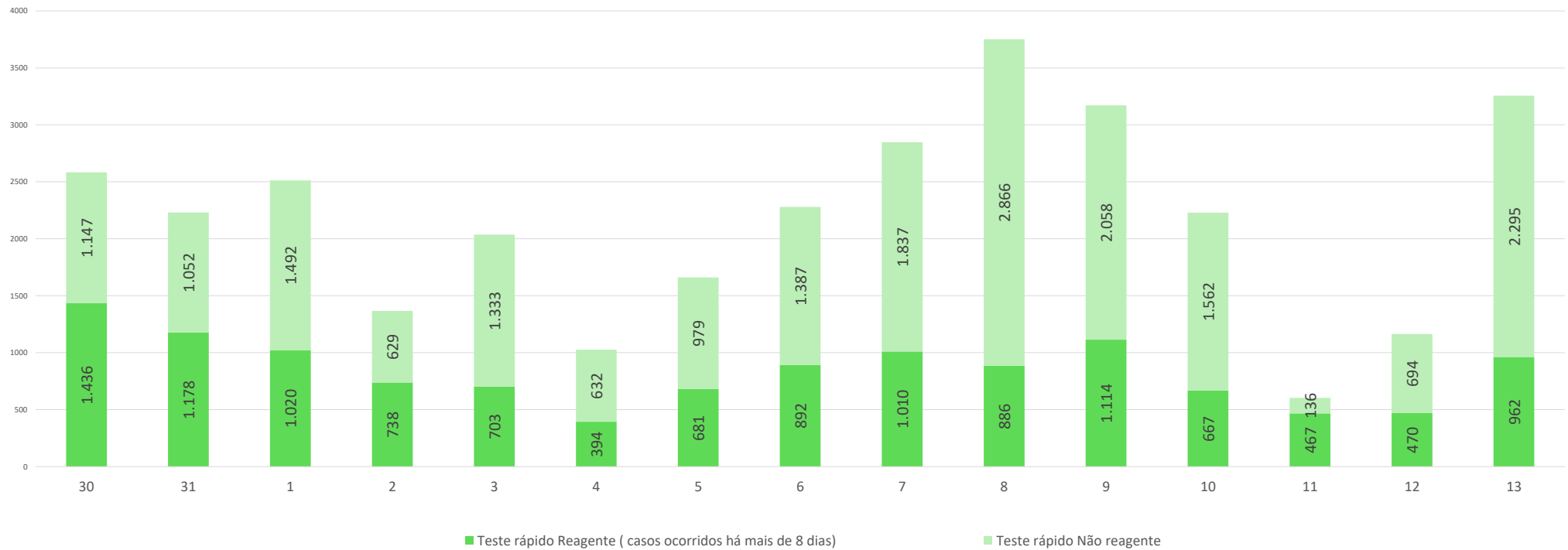
Casos confirmados de COVID-19, por data da notificação no Interior do Amazonas, nos últimos 15 dias



Diagnóstico de casos novos de COVID-19, por RT-PCR no Estado do Amazonas, nos últimos 15 dias



Diagnóstico para COVID-19, por Teste Rápido no Estado do Amazonas (Casos ocorridos há mais de 8 dias), nos últimos 15 dias



NOTA:

- (1) – Casos em acompanhamento: Casos confirmados, após 14 dias de sintomas, que não evoluíram para óbito e os internados nos últimos 14 dias sem registro de alta ou óbito no SIVEP Gripe.
- (2) – Casos recuperados: Pacientes que tiveram confirmação diagnóstica e saíram do período de isolamento domiciliar ou internação hospitalar. Excluem-se deste cálculo pessoas em isolamento domiciliar, internados e óbitos. Do total de 359915 casos confirmados, 308086 são recuperados e 39535 casos em acompanhamento.
- (3) – Óbitos Reclassificados: Óbitos por SRAG não especificados que estavam em investigação e foram encerrados na data de publicações do Boletim com confirmação para o COVID-19, conforme os novos critérios do Ministério da Saúde. Dos 654 óbitos ocorridos nos meses de Abril e Maio em investigação pela SEMSA Manaus, 345 foram reclassificados até a data de hoje.
- (4) – Reforçando o compromisso com a transparência dos dados da COVID-19 no Estado do Amazonas, realizamos alterações no gráfico de óbitos com a finalidade de dar mais clareza aos dados divulgados pela FVS.
O gráfico óbitos por Covid-19 (págs. 3 e 7) mostra todos os óbitos por COVID-19 na data da ocorrência, classificando-os em: (i) vermelho: óbitos que ocorreram nas últimas 24h que já apresentavam confirmação para COVID-19; (ii) rosa: óbitos que estavam em investigação e que tiveram sua confirmação para COVID-19 após 24 h da ocorrência do óbito; (iii) roxo: óbitos que estavam com diagnóstico para SRAG não especificado e que tiveram sua confirmação para COVID-19 após reclassificados pela SEMSA Manaus.
A evolução temporal dos óbitos por data de ocorrência, encontra-se disponível também no painel de monitoramento de séries temporais no endereço eletrônico http://www.fvs.am.gov.br/indicadorSalaSituacao_view/69/2, bem como a base de dados individualizada de SRAG atualizada semanalmente.
- (5) Todos os dados divulgados neste boletim, referentes ao município de Manaus, são publicados no site covid-19.manaus.am.gov.br/monitoramento
- (6) – A partir dessa edição, visando compatibilizar os boletins da FVS com as informações publicadas pela SEMSA Manaus, o gráfico de óbitos terá a sua data finalizada no dia anterior, pois serão apresentados segundo a data de ocorrência.
- (7) - **Como resultado da reorganização da rede estadual de assistência da Secretaria de Estado da Saúde (Ses-AM), o Boletim Diário Covid-19 da Fundação de Vigilância em Saúde do Amazonas (FVS-AM), passa apresentar as informações de taxa de ocupação geral de leitos com os números de internações com menos de 20 dias (pacientes na fase aguda da doença e em período de transmissão) e de internações superiores a 20 dias (pacientes em fase fora de período de transmissão da doença, mas que ainda necessitam de atendimento hospitalar).
Outra informação nova na edição, apontada pela SES-AM, é a separação de internações adultas e infantis, com a finalidade de apresentar com maior precisão a taxa de ocupação de acordo com o perfil de pacientes.**
- (8) – Do total de 62 municípios, os municípios em destaque na cor vermelha na tabela, não enviaram informações para atualização na edição do boletim de hoje.
- (9) – Aos sábados, domingos e feriados, o Laboratório Central de Saúde Pública do Amazonas - LACEN/FVS, manterá sistema de sobreaviso somente para processamento de exames de RT-PCR para Covid-19 nos casos de urgência. Assim, doravante, este boletim não mais apresentará tais resultados aos domingos.
- (10) – As secretarias municipais de saúde não funcionam aos finais de semana, portanto, os dados emitidos no boletim diário nos finais de semana são parciais e sujeito a alterações, que serão atualizadas no primeiro dia útil seguinte.
- (11) - O cabeçalho do boletim diário será colorido de acordo com a fase atual do Risco Epidemiológico da COVID-19 no estado do Amazonas. A fase atual em Manaus é Moderado (fase Laranja) e o interior está no Moderado (fase Laranja).

Monitoramento de COVID-19 em indígenas no Amazonas

http://www.fvs.am.gov.br/indicadorSalaSituacao_view/63/2

Monitoramento do perfil epidemiológico da COVID-19 no Estado do Amazonas

http://www.fvs.am.gov.br/indicadorSalaSituacao_view/60/2

Monitoramento da realização de exames para identificação do Coronavírus

http://www.fvs.am.gov.br/indicadorSalaSituacao_view/62/2

Fonte:

As fontes de dados consultadas foram o Sistema de Informação da Vigilância Epidemiológica da Gripe (SIVEP-Gripe); Gerenciador de Ambiente Laboratorial (GAL); dados do e-SUS notifica; Formulário de Notificação Diária dos Municípios (Google Forms); RedCap Ministério da Saúde; RedCap da Fundação de Vigilância em Saúde do Amazonas; Secretaria Municipal de Limpeza Urbana (SEMULSP); Sistema de Informação sobre Mortalidade (SIM); Centro de Informações Estratégicas em Vigilância em Saúde do Amazonas (CIEVS/FVS-AM); Coordenação Estadual de Controle de Infecção em Serviços de Saúde (CECISS); Secretaria Especial de Saúde Indígena (SESAI/MS); Complexo Regulador /SISTER.

Dados atualizados em 13/4/2021 as 10:00

NOTA: ESTE BOLETIM É FECHADO DIARIAMENTE AS 10:00 AS INFORMAÇÕES PODEM DIVERGIR DAS INFORMAÇÕES DIVULGADAS POSTERIORMENTE PELOS MUNICÍPIOS

DADOS PRELIMINARES SUJEITOS A REVISÃO.

Av. Torquato Tapajós, 4010 - Colônia Santo Antônio
Fone: (92) 3182 - 8550 / 3182 - 8551
Manaus-AM-CEP 69093-018 / CNPJ: 07.141.411/0001-46
Site: www.fvs.am.gov.br
E-mail: dipre@fvs.am.gov.br

Fundação de
Vigilância em
Saúde do Amazonas

