

Municípios	Casos			Nº de óbitos	Incidência (casos/100.000)	Mortalidade (óbitos/100.000)	Letalidade
	Notificados	Confirmados (3)	% de participação por Município				
AMAZONAS	906.982	362.401	100%	12.352	8.743,94	298,03	3,41%
MANAUS	460.801	165.781	45,75%	8.612	7.595,01	394,55	5,19%
INTERIOR	446.181	196.620	54,25%	3.740	10.022,25	190,64	1,90%
01 Parintins	39.048	9.476	2,61%	329	8.292,42	287,91	3,47%
02 Coari	26.229	9.270	2,56%	214	10.893,45	251,48	2,31%
03 Iranduba	21.757	8.547	2,36%	158	17.697,12	327,15	1,85%
04 Tefé	10.300	8.458	2,33%	169	14.132,23	282,38	2,00%
05 São Gabriel da Cachoeira	13.994	8.012	2,21%	107	17.584,06	234,83	1,34%
06 Itacoatiara	22.129	7.977	2,20%	293	7.871,75	289,13	3,67%
07 Manacapuru	14.995	7.642	2,11%	305	7.847,85	313,22	3,99%
08 Humaitá	17.590	7.156	1,97%	134	12.992,01	243,28	1,87%
09 Carauari	18.110	6.365	1,76%	50	22.495,94	176,72	0,79%
10 Lábrea	6.456	6.116	1,69%	73	13.275,74	158,46	1,19%
11 Presidente Figueiredo	15.257	5.704	1,57%	88	15.722,59	242,56	1,54%
12 São Paulo de Olivença	9.915	4.846	1,34%	61	12.331,10	155,22	1,26%
13 Rio Preto da Eva	9.936	4.337	1,20%	65	13.005,67	194,92	1,50%
14 Ipiruxuna	8.925	4.312	1,19%	17	14.523,90	57,26	0,39%
15 Careiro	8.321	4.202	1,16%	77	11.096,15	203,33	1,83%
16 Maués	11.179	4.111	1,13%	105	6.432,99	164,31	2,55%
17 Barcelos	8.524	4.037	1,11%	56	14.678,93	203,62	1,39%
18 Eirunepé	8.389	4.017	1,11%	25	11.388,31	70,88	0,62%
19 Manicoré	10.360	3.955	1,09%	82	7.094,04	147,08	2,07%
20 Tabatinga	5.507	3.249	0,90%	119	4.934,39	180,73	3,66%
21 Itapiranga	6.240	2.944	0,81%	30	32.181,90	327,94	1,02%
22 Autazes	6.433	2.701	0,75%	86	6.826,74	217,36	3,18%
23 Santa Isabel do Rio Negro	3.868	2.692	0,74%	47	10.701,22	186,83	1,75%
24 Alvarães	4.348	2.678	0,74%	38	16.694,72	236,89	1,42%
25 Atalaia do Norte	4.735	2.652	0,73%	8	13.312,58	40,16	0,30%
26 Pauini	7.583	2.651	0,73%	20	13.646,66	102,95	0,75%
27 Benjamin Constant	5.717	2.645	0,73%	77	6.153,45	179,14	2,91%
28 Nova Olinda do Norte	7.081	2.540	0,70%	63	6.795,44	168,55	2,48%
29 Boca do Acre	5.251	2.444	0,67%	22	7.123,70	64,12	0,90%
30 Urucurituba	4.358	2.305	0,64%	33	9.993,50	143,07	1,43%
31 Barreirinha	3.742	2.258	0,62%	60	7.047,22	187,26	2,66%
32 Amaturá	4.229	2.227	0,61%	17	19.304,79	147,36	0,76%
33 Novo Airão	5.384	2.216	0,61%	31	11.390,97	159,35	1,40%
34 Envira	5.527	2.199	0,61%	8	10.976,89	39,93	0,36%
35 Urucará	6.571	2.165	0,60%	48	13.318,16	295,28	2,22%
36 Codajás	4.494	2.160	0,60%	20	7.542,69	69,84	0,93%
37 Beruri	3.159	2.036	0,56%	31	10.346,05	157,53	1,52%
38 Maraá	3.243	1.879	0,52%	18	10.310,58	98,77	0,96%
39 Novo Aripuanã	4.071	1.867	0,52%	28	7.280,46	109,19	1,50%
40 Jutai	3.476	1.837	0,51%	32	12.830,90	223,51	1,74%
41 Anori	6.995	1.822	0,50%	31	8.672,06	147,55	1,70%
42 Nhamundá	3.064	1.773	0,49%	34	8.373,87	160,58	1,92%
43 Santo Antônio do Itá	2.481	1.771	0,49%	42	8.198,31	194,43	2,37%
44 Uarini	2.005	1.763	0,49%	24	13.020,68	177,25	1,36%
45 Tapauá	3.912	1.709	0,47%	20	9.961,53	116,58	1,17%
46 Anamá	5.389	1.663	0,46%	8	12.215,37	58,76	0,48%
47 Borba	3.908	1.641	0,45%	50	3.986,78	121,47	3,05%
48 Guajará	3.066	1.520	0,42%	23	9.113,80	137,91	1,51%
49 Fonte Boa	2.634	1.493	0,41%	32	8.478,62	181,73	2,14%
50 São Sebastião do Uatumã	1.956	1.427	0,39%	18	10.178,32	128,39	1,26%
51 Manaquiri	2.338	1.376	0,38%	42	4.285,94	130,82	3,05%
52 Silves	2.262	1.313	0,36%	22	14.316,87	239,89	1,68%
53 Canutama	1.940	1.259	0,35%	8	8.055,54	51,19	0,64%
54 Tonantins	2.445	1.246	0,34%	33	6.643,56	175,95	2,65%
55 Apuí	2.791	1.143	0,32%	24	5.201,84	109,22	2,10%
56 Careiro da Várzea	2.685	905	0,25%	24	2.994,21	79,40	2,65%
57 Juruá	2.430	892	0,25%	14	6.063,08	95,16	1,57%
58 Itamarati	2.602	860	0,24%	9	10.954,02	114,64	1,05%
59 Boa Vista do Ramos	1.642	822	0,23%	11	4.279,69	57,27	1,34%
60 Japurá	1.422	790	0,22%	7	28.675,14	254,08	0,89%
61 Caapiranga	1.783	547	0,15%	20	4.181,64	152,89	3,66%

FONTE: Casos confirmados: Secretarias Municipais de Saúde / Óbitos: Serviços de Saúde de Ocorrência no Óbito

LEGENDA: Os 6 Municípios que estão em destaque na cor vermelha, são os que não disponibilizaram informações para atualização do Boletim.

CASOS NOVOS CONFIRMADOS	773	CASOS NOVOS RECUPERADOS	686
--------------------------------	------------	--------------------------------	------------

ÓBITOS CONFIRMADOS EM 15/04/2021	9	LETALIDADE	3,41%
---	----------	-------------------	--------------

CASOS NOVOS CONFIRMADOS								
RT-PCR		T. RÁPIDO (anticorpos)		T. RÁPIDO (antígeno)		Cln. Epidemiológico		TOTAL
CAPITAL	INTERIOR	CAPITAL	INTERIOR	CAPITAL	INTERIOR	CAPITAL	INTERIOR	
83	21	138	377	29	109	0	16	773

ÓBITOS CONFIRMADOS						TOTAL
Óbitos confirmados após a data da ocorrência por critério Clínico; Imagem; Clínico Epidemiológico ou Laboratorial		Ocorridos em 15/4/2021		Reclassificados pela SEMSA/Manaus, referente aos meses Abril e Maio/2020 (4)		
Capital	Interior	Capital	Interior			
2	4	8	1	345		12.352
6		9				

NÚMERO DE SEPULTAMENTOS EM MANAUS EM 15/4/2021	
Número TOTAL de sepultamentos por dia COVID-19	8

FONTE: (SEMULSP)/<http://www.manaus.am.gov.br/noticia/quinta-feira-15-4/>

Boletim Epidemiológico - SESAI/MS						
Doença por Coronavírus (COVID-19) em populações indígenas aldeadas						
DSEI	Suspeitos	Confirmados	Descartados	Infectados (atual)	Cura Clínica	Óbitos
Alto Rio Negro	2.301	2.301	884	178	2.096	25
Alto Rio Solimões	2.270	2.270	1.207	12	2.199	50
Manaus	1.214	1.214	2.572	5	1.183	17
Médio Rio Purus	545	545	57	1	538	6
Médio Rio Solimões	772	772	1.064	24	735	11
Parintins	596	596	900	11	570	12
Vale do Javari	826	826	374	0	821	3
TOTAL	8.524	8.524	7.058	231	8.142	124

Fonte: Fichas de notificação e resultados laboratoriais, atualizado em 15/04/2021.

CASO SUSPEITO: caso que saiu da aldeia e retornou nos últimos 14 dias (de local com transmissão local ou comunitária) e que apresente sinais/sintomas respiratórios. Ou caso que não saiu da aldeia e que teve contato próximo com caso suspeito ou confirmado de COVID-19 nos últimos 14 dias e que apresente sinais/sintomas respiratórios.

CASO CONFIRMADO: caso com resultado positivo em RT-PCR em tempo real, pelo protocolo Charité, Teste Rápido Anticorpo, Pesquisa de Antígeno, Critério Clínico, Critério Clínico por Imagem e/ou Critério Clínico Epidemiológico.

INFECTADO ATUAL: Caso confirmado para COVID-19, com infecção ativa, que ainda não completou 14 dias em isolamento domiciliar, a contar da data de início dos sintomas, ou, em caso de internação hospitalar, que ainda não recebeu alta médica.

CASO DESCARTADO: Caso que se enquadre na definição de suspeito E apresente resultado laboratorial negativo para SARS-CoV2 OU confirmação laboratorial para outro agente etiológico.

CASO CURADO: Casos em isolamento domiciliar: casos confirmados que passaram por 14 dias em isolamento domiciliar, a contar da data de início dos sintomas E que estão assintomáticos. Casos em internação hospitalar: diante da avaliação médica.suspeito elaborada pelo MS.* Após a qualificação das informações com os respectivos DSEI alguns casos suspeitos que não se enquadram na definição de casos foram excluídos.

MANAUS

PACIENTES INTERNADOS POR SRAG EM MANAUS EM 16/04/2021							
REDE	CONFIRMADOS POR COVID-19						
	UTI COVID-19			LEITO CLÍNICO COVID-19			SALA VERMELHA
	TOTAL	Até 20 dias	Acima de 20 dias	TOTAL	Até 20 dias	Acima de 20 dias	
REDE PÚBLICA	222	135	87	198	151	47	10
Adulto (total)	220	133	87	194	147	47	10
Geral	213	126	87	185	138	47	10
Gestante	3	3	0	5	5	0	0
Oncológico	2	2	0	0	0	0	0
Cardíaco	2	2	0	4	4	0	0
Forças Armadas	2	2	0	3	3	0	0
Infantil	0	0	0	1	1	0	0
REDE PRIVADA	79	66	13	42	32	10	0
SUBTOTAL	301	201	100	240	183	57	10
CONFIRMADOS	551						
REDE	SUSPEITOS						
	UTI COVID-19			LEITO CLÍNICO COVID-19			SALA VERMELHA
	TOTAL	Até 20 dias	Acima de 20 dias	TOTAL	Até 20 dias	Acima de 20 dias	
REDE PÚBLICA	8	8	0	38	38	0	5
Adulto (total)	8	8	0	35	35	0	5
Geral	5	5	0	23	23	0	5
Gestante	3	3	0	12	12	0	0
Oncológico	0	0	0	0	0	0	0
Cardíaco	0	0	0	0	0	0	0
Forças Armadas	0	0	0	0	0	0	0
Infantil	0	0	0	3	3	0	0
REDE PRIVADA	1	1	0	22	22	0	0
SUBTOTAL SUSPEITOS	9	9	0	60	60	0	5
TOTAL SUSPEITOS	74						
TOTAL GERAL	625						

FONTE: Secretaria Estado de Saúde do AMAZONAS - SES/AM.

INTERIOR

PACIENTES INTERNADOS POR SRAG EM INTERIOR DO AMAZONAS EM 16/4/2021		
REDE	INTERNADOS POR COVID-19	
	UCI COVID-19	LEITO CLÍNICO COVID-19
REDE PÚBLICA	30	183
TOTAL GERAL	213	

FONTE: Secretaria Estado de Saúde do AMAZONAS - SES/AM.

TRANSFERIDOS

PACIENTES TRANSFERIDOS DE OUTROS ESTADOS EM 16/4/2021				
REDE	INTERNADOS CONFIRMADOS		INTERNADOS SUSPEITOS	
	UTI COVID-19	LEITO CLÍNICO COVID-19	UTI COVID-19	LEITO CLÍNICO COVID-19
REDE PÚBLICA	0	3	0	0
TOTAL GERAL	3			

Os pacientes informados neste quadro são uma estratificação dos pacientes já contabilizados no quadro "internados por SRAG em Manaus".

FONTE: Secretaria Estado de Saúde do AMAZONAS - SES/AM.

AMAZONAS

PACIENTES AGUARDANDO TRANSFERÊNCIA PARA REDE HOSPITALAR COVID				
Nº Paciente	Público		Privado	
	LEITO CLÍNICO	UTI	LEITO CLÍNICO	UTI
Manaus	7	0	0	0
Interior	23	11	0	0
TOTAL	30	11	0	0

FONTE: Secretaria Estado de Saúde do AMAZONAS - SES/AM.

CAPACIDADE INSTALADA DA REDE ASSISTENCIAL DE SAÚDE EM MANAUS									
UNIDADE	UTI GERAL			LEITOS CLÍNICOS GERAL			SALA VERMELHA GERAL		
	OCUPADOS	LIVRES	TOTAL	OCUPADOS	LIVRES	TOTAL	OCUPADOS	LIVRES	TOTAL
	REDE PÚBLICA	215	67	282	1.227	338	1.565	108	26
Adulto (total)	185	40	225	1.067	190	1.257	106	19	125
Geral	90	19	109	523	45	568	105	16	121
Gestante	67	9	76	452	135	587	1	1	2
Oncológico	7	0	7	50	0	50	0	0	0
Cardíaco	21	12	33	42	10	52	0	2	2
Forças Armadas	0	0	0	11	17	28	0	1	1
Infantil	30	27	57	149	131	280	2	6	8
REDE PRIVADA	80	20	100	333	96	429	3	11	14
TOTAL	295	87	382	1.560	434	1.994	111	37	148

UNIDADE	UTI COVID			LEITOS CLÍNICOS COVID			SALA VERMELHA COVID		
	OCUPADOS	LIVRES	TOTAL	OCUPADOS	LIVRES	TOTAL	OCUPADOS	LIVRES	TOTAL
	REDE PÚBLICA	230	96	326	236	365	601	15	30
Adulto (total)	228	83	311	229	326	555	15	28	43
Geral	218	71	289	208	296	504	15	25	40
Gestante	6	8	14	17	20	37	0	3	3
Oncológico	2	4	6	0	10	10	0	0	0
Cardíaco	2	0	2	4	0	4	0	0	0
Forças Armadas	2	4	6	3	23	26	0	1	1
Infantil	0	9	9	4	16	20	0	1	1
REDE PRIVADA	80	41	121	64	67	131	0	11	11
TOTAL	310	137	447	300	432	732	15	41	56

UNIDADE	TAXA DE OCUPAÇÃO EM MANAUS					
	UTI		LEITOS CLÍNICOS		SALA VERMELHA	
	GERAL	COVID-19	GERAL	COVID-19	GERAL	COVID-19
REDE PÚBLICA	76,24%	70,55%	78,40%	39,27%	80,60%	33,33%
Adulto (total)	82,22%	73,31%	84,88%	41,26%	84,80%	34,88%
Geral	82,57%	75,43%	92,08%	41,27%	86,78%	37,50%
Gestante	88,16%	42,86%	77,00%	45,95%	50,00%	0,00%
Oncológico	100,00%	33,33%	100,00%	0,00%	0,00%	0,00%
Cardíaco	63,64%	100,00%	80,77%	100,00%	0,00%	0,00%
Forças Armadas	0,00%	33,33%	39,29%	11,54%	0,00%	0,00%
Infantil	52,63%	0,00%	53,21%	20,00%	25,00%	0,00%
REDE PRIVADA	80,00%	66,12%	77,62%	48,85%	21,43%	0,00%
TOTAL	77,23%	69,35%	78,23%	40,98%	75,00%	26,79%

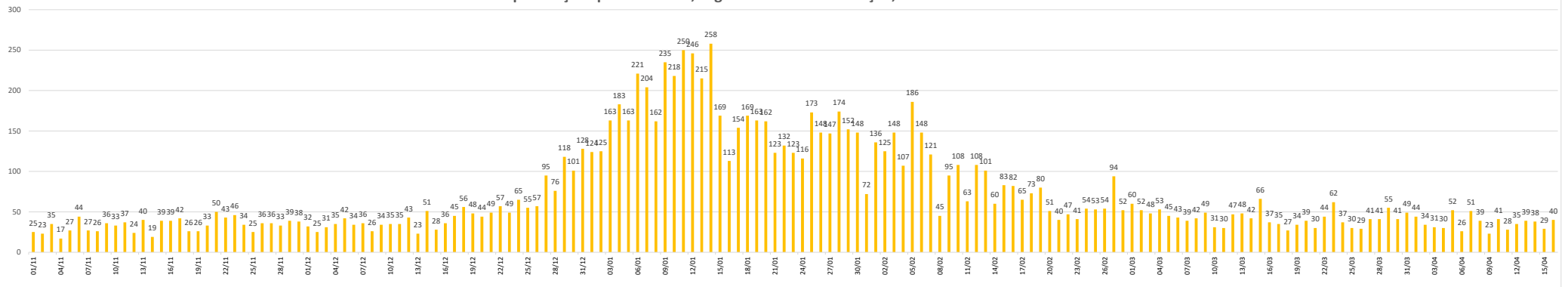
FONTE: Secretaria Estado de Saúde do AMAZONAS - SES/AM.

CAPACIDADE INSTALADA DA REDE ASSISTENCIAL DE SAÚDE NO INTERIOR DO AMAZONAS						
UNIDADE	UCI GERAL			LEITOS CLÍNICOS GERAL		
	OCUPADOS	LIVRES	TOTAL	OCUPADOS	LIVRES	TOTAL
REDE PÚBLICA	3	42	45	592	1.022	1.614
UNIDADE	UCI COVID			LEITOS CLÍNICOS COVID		
	OCUPADOS	LIVRES	TOTAL	OCUPADOS	LIVRES	TOTAL
REDE PÚBLICA	30	152	182	183	735	918

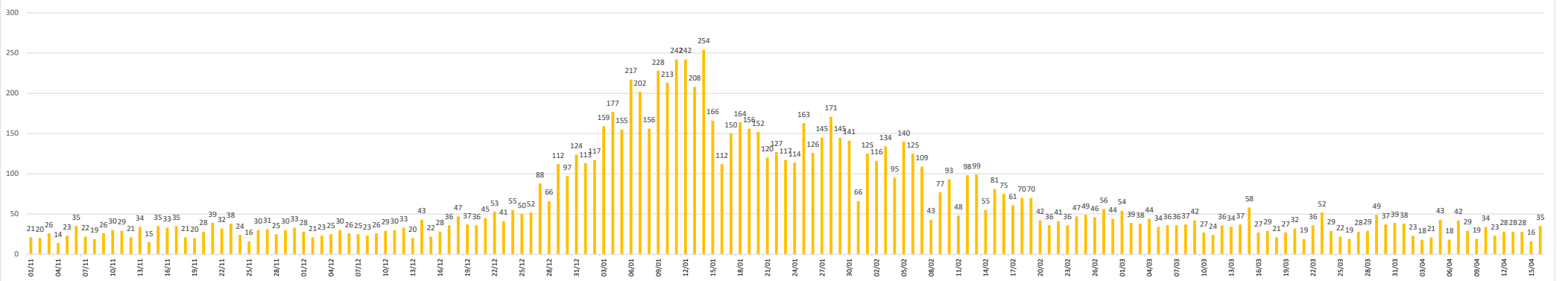
UNIDADE	TAXA DE OCUPAÇÃO NO INTERIOR DO AMAZONAS			
	UCI		LEITOS CLÍNICOS	
	GERAL	COVID-19	GERAL	COVID-19
REDE PÚBLICA	6,67%	16,48%	36,68%	19,93%

FONTE: Secretaria Estado de Saúde do AMAZONAS - SES/AM.

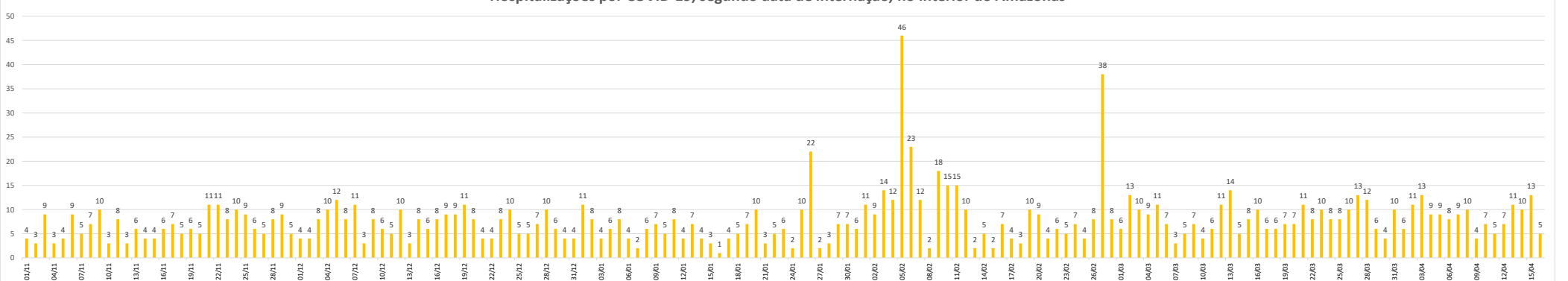
Hospitalizações por COVID-19, segundo data de internação, no Estado do Amazonas



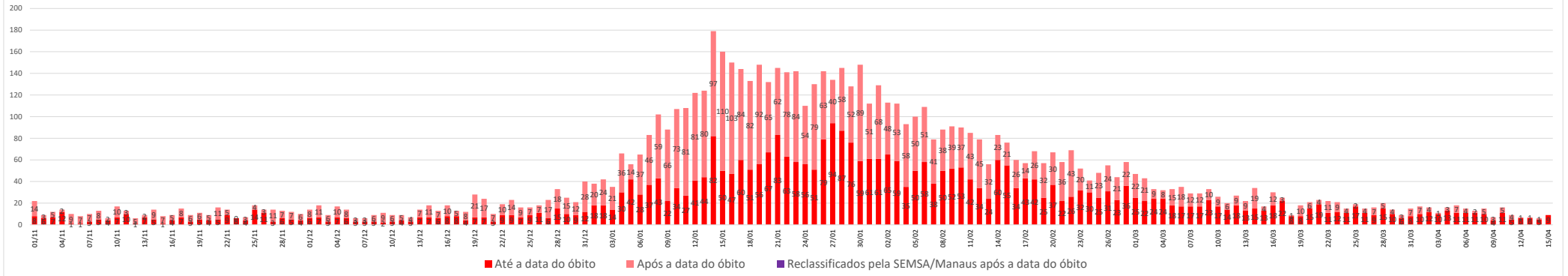
Hospitalizações por COVID-19, segundo data de internação, em Manaus



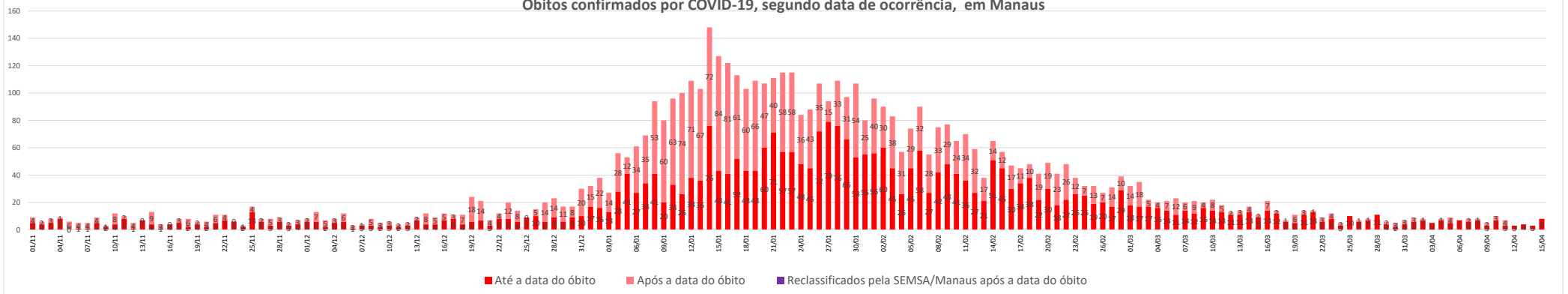
Hospitalizações por COVID-19, segundo data de internação, no Interior do Amazonas



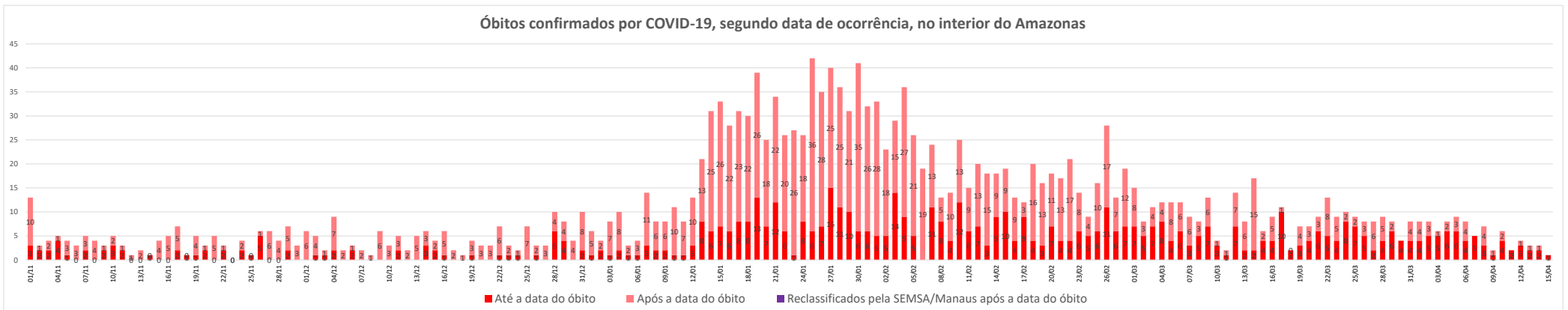
Óbitos confirmados por COVID-19, segundo data de ocorrência, no Estado do Amazonas



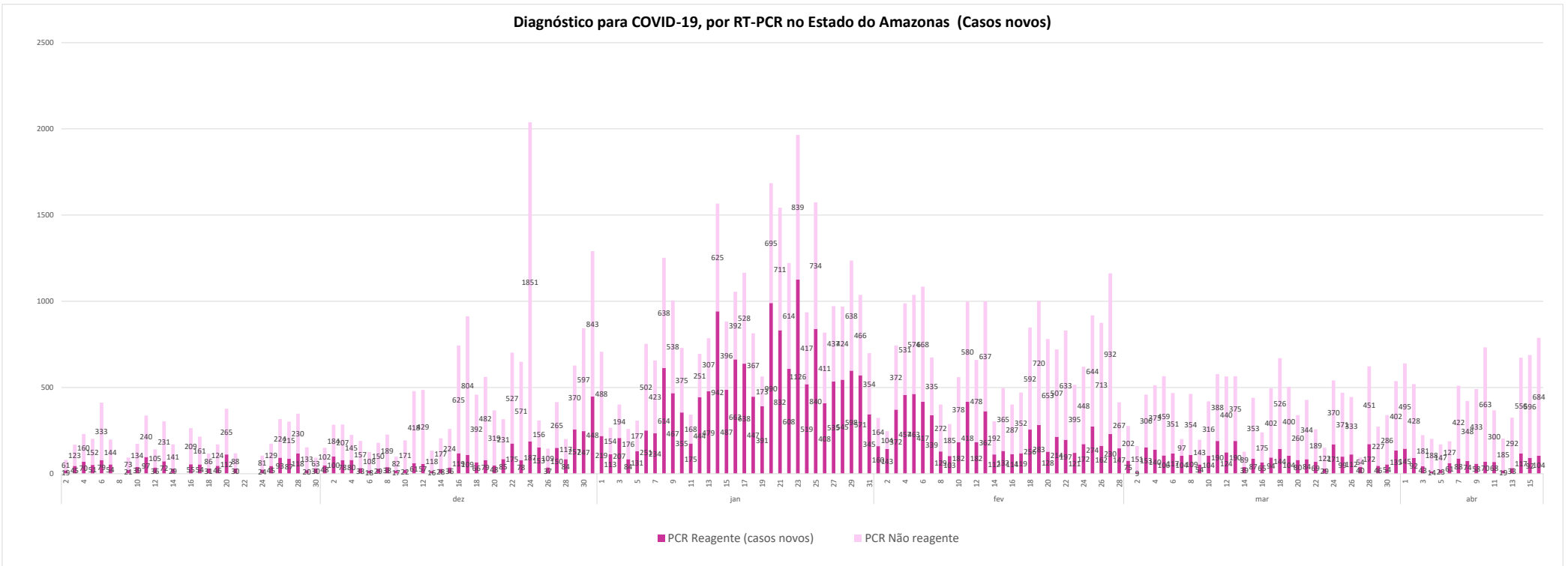
Óbitos confirmados por COVID-19, segundo data de ocorrência, em Manaus



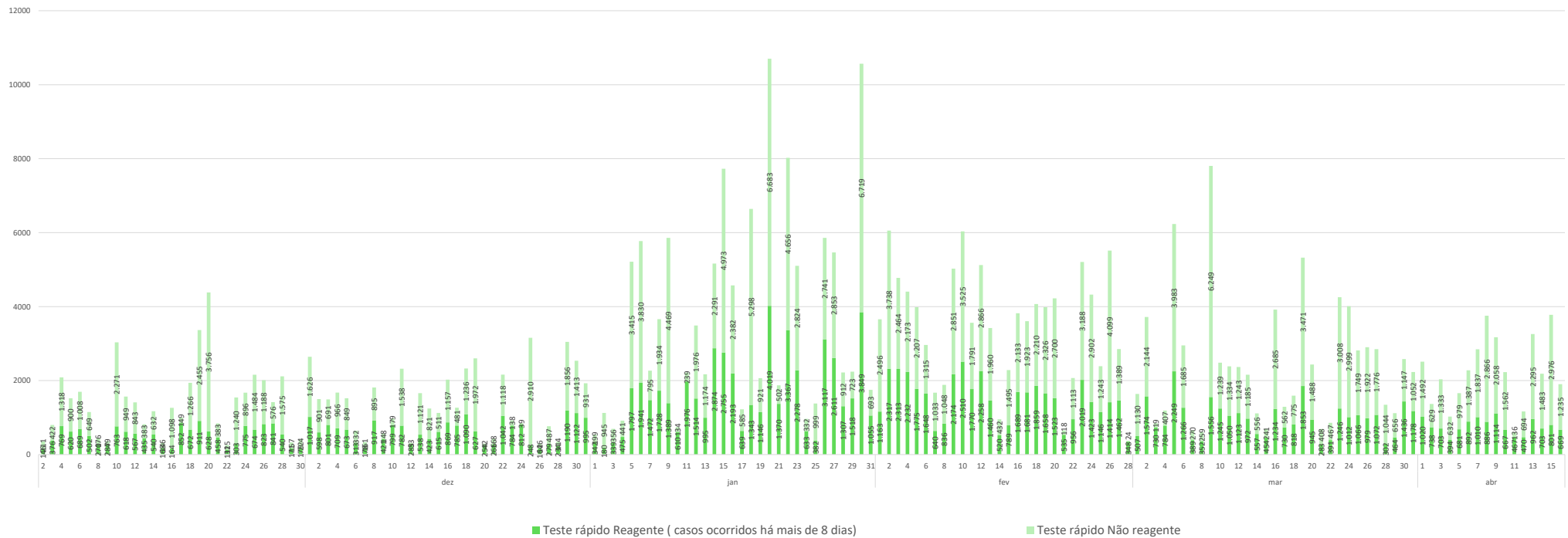
Óbitos confirmados por COVID-19, segundo data de ocorrência, no interior do Amazonas



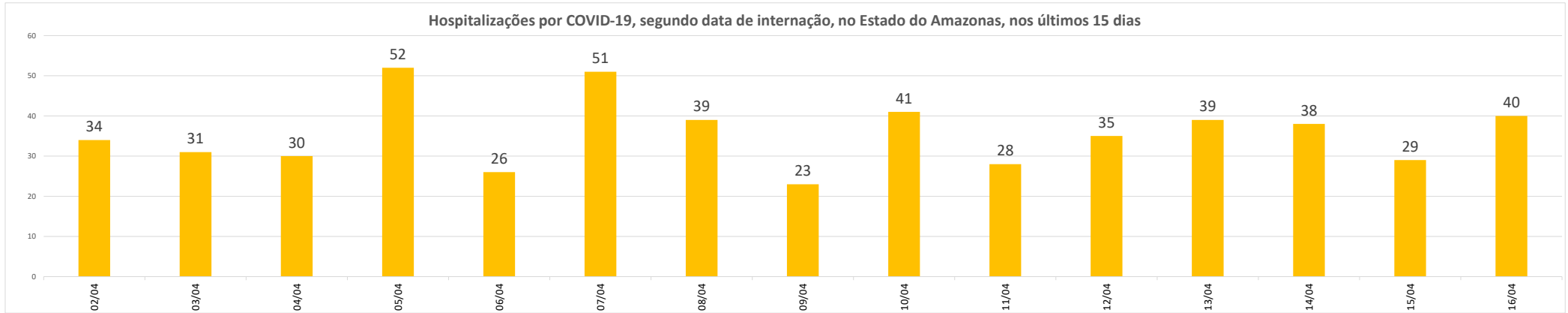
Diagnóstico para COVID-19, por RT-PCR no Estado do Amazonas (Casos novos)



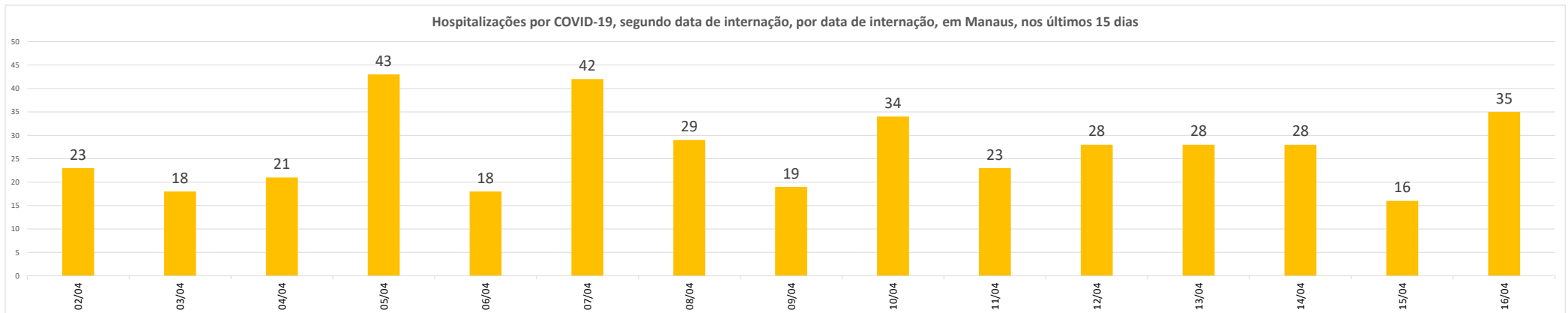
Diagnóstico para COVID-19, por Teste Rápido no Estado do Amazonas (Casos ocorridos há mais de 8 dias)



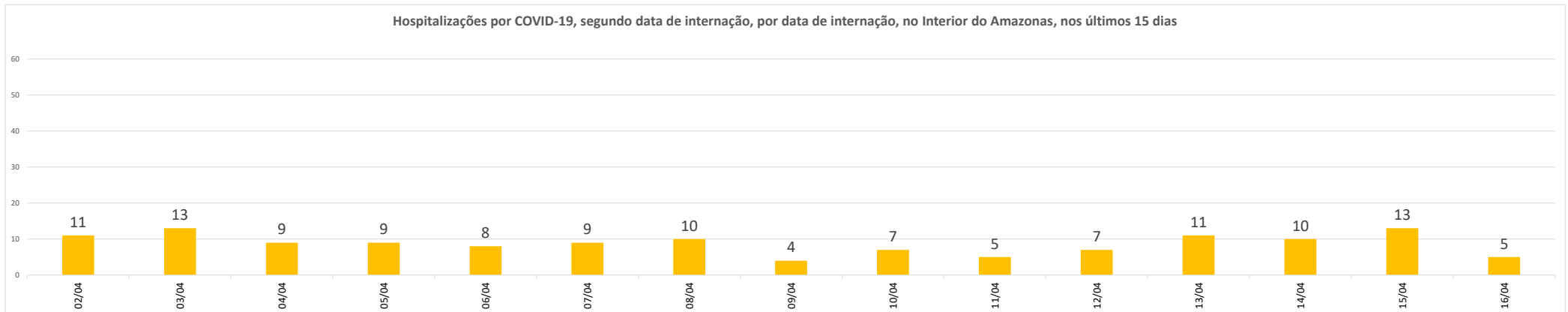
Hospitalizações por COVID-19, segundo data de internação, no Estado do Amazonas, nos últimos 15 dias



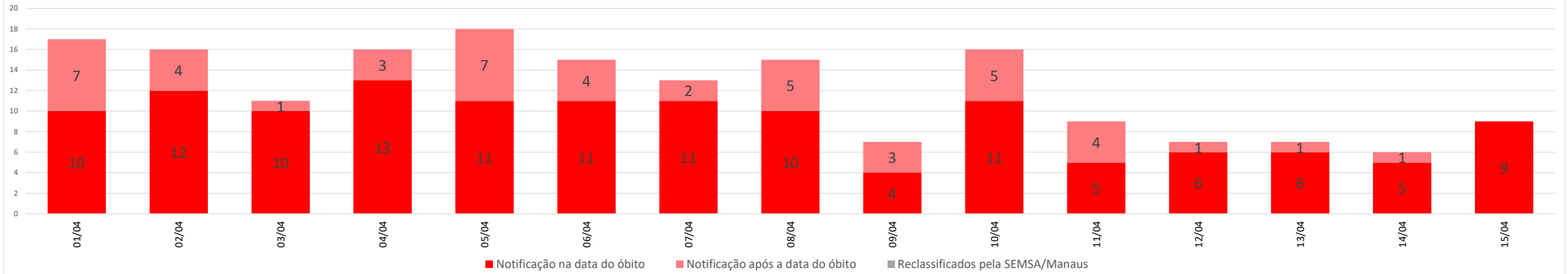
Hospitalizações por COVID-19, segundo data de internação, por data de internação, em Manaus, nos últimos 15 dias



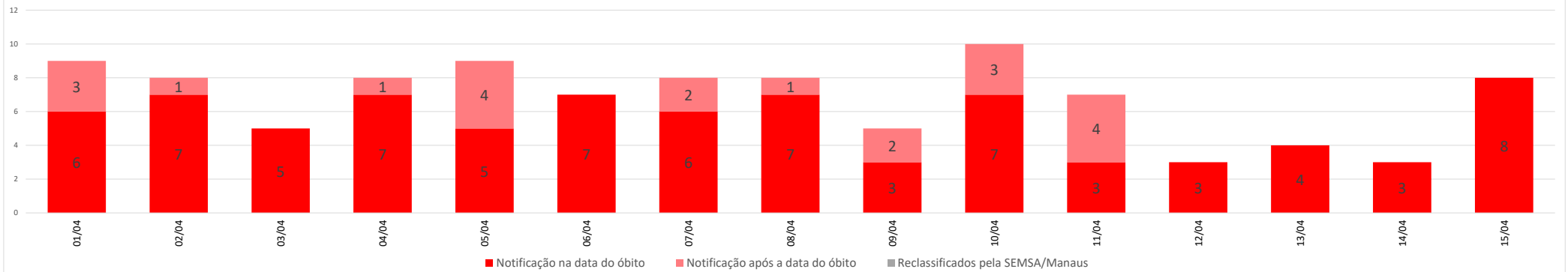
Hospitalizações por COVID-19, segundo data de internação, por data de internação, no Interior do Amazonas, nos últimos 15 dias



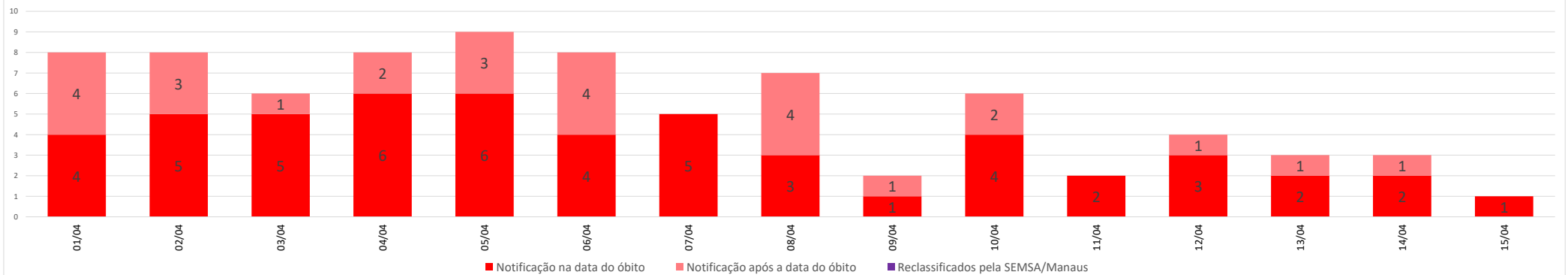
Óbitos confirmados por COVID-19, segundo data de ocorrência, no Estado do Amazonas, nos últimos 15 dias



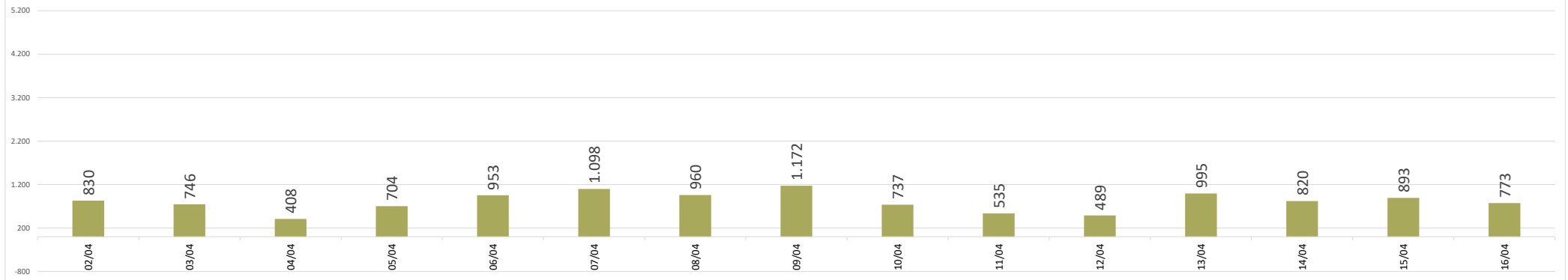
Óbitos confirmados por COVID-19, segundo data de ocorrência, em Manaus, nos últimos 15 dias



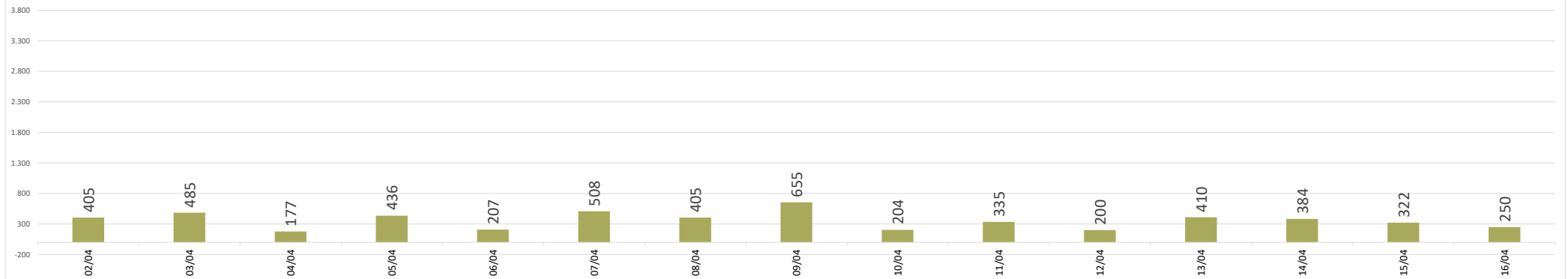
Óbitos confirmados por COVID-19, segundo data de ocorrência, no interior do Amazonas, nos últimos 15 dias



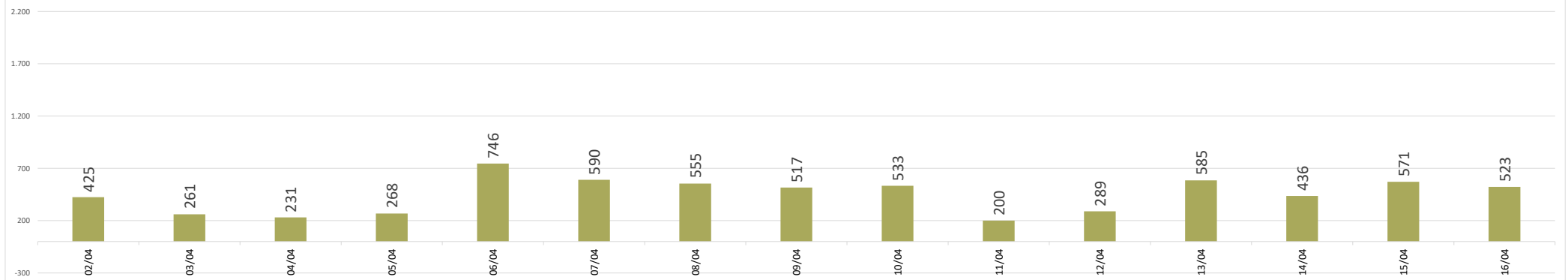
Casos confirmados de COVID-19, por data da notificação no Estado do Amazonas, nos últimos 15 dias



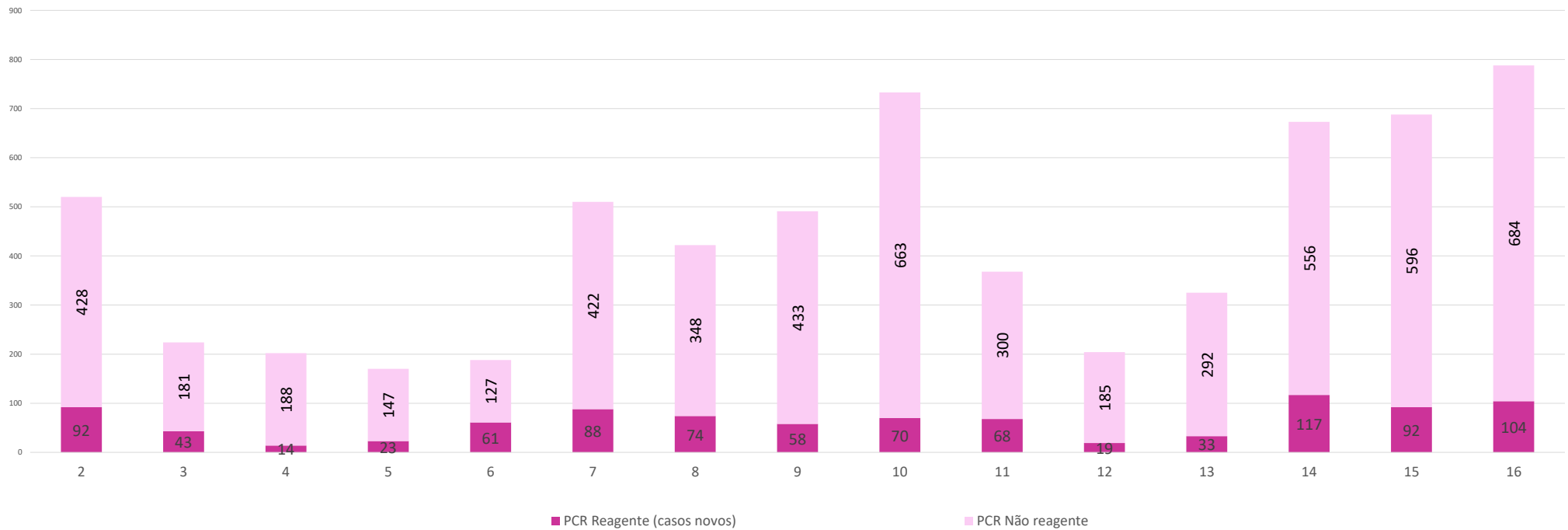
Casos confirmados de COVID-19, por data da notificação em Manaus, nos últimos 15 dias



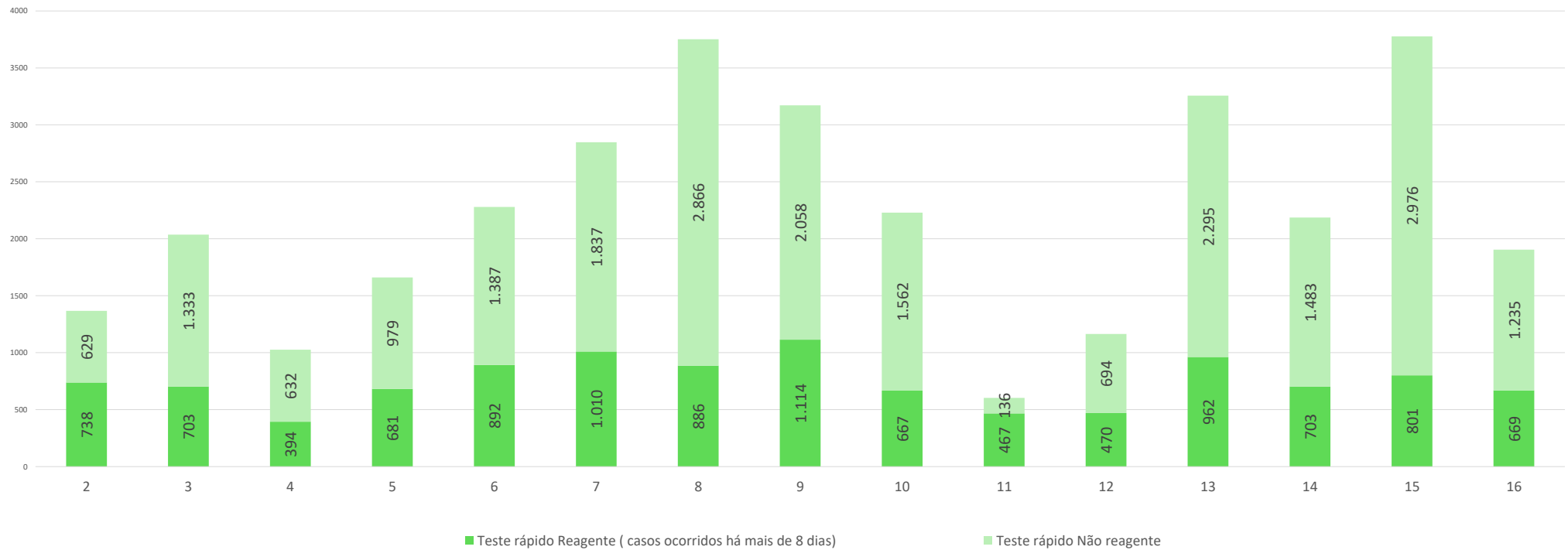
Casos confirmados de COVID-19, por data da notificação no Interior do Amazonas, nos últimos 15 dias



Diagnóstico de casos novos de COVID-19, por RT-PCR no Estado do Amazonas, nos últimos 15 dias



Diagnóstico para COVID-19, por Teste Rápido no Estado do Amazonas (Casos ocorridos há mais de 8 dias), nos últimos 15 dias



NOTA:

- (1) – Casos em acompanhamento: Casos confirmados, após 14 dias de sintomas, que não evoluíram para óbito e os internados nos últimos 14 dias sem registro de alta ou óbito no SIVEP Gripe.
- (2) – Casos recuperados: Pacientes que tiveram confirmação diagnóstica e saíram do período de isolamento domiciliar ou internação hospitalar. Excluem-se deste cálculo pessoas em isolamento domiciliar, internados e óbitos. Do total de 362401 casos confirmados, 310289 são recuperados e 39760 casos em acompanhamento.
- (3) – Óbitos Reclassificados: Óbitos por SRAG não especificados que estavam em investigação e foram encerrados na data de publicações do Boletim com confirmação para o COVID-19, conforme os novos critérios do Ministério da Saúde. Dos 654 óbitos ocorridos nos meses de Abril e Maio em investigação pela SEMSA Manaus, 345 foram reclassificados até a data de hoje.
- (4) – Reforçando o compromisso com a transparência dos dados da COVID-19 no Estado do Amazonas, realizamos alterações no gráfico de óbitos com a finalidade de dar mais clareza aos dados divulgados pela FVS.
O gráfico óbitos por Covid-19 (págs. 3 e 7) mostra todos os óbitos por COVID-19 na data da ocorrência, classificando-os em: (i) vermelho: óbitos que ocorreram nas últimas 24h que já apresentavam confirmação para COVID-19; (ii) rosa: óbitos que estavam em investigação e que tiveram sua confirmação para COVID-19 após 24 h da ocorrência do óbito; (iii) roxo: óbitos que estavam com diagnóstico para SRAG não especificado e que tiveram sua confirmação para COVID-19 após reclassificados pela SEMSA Manaus.
A evolução temporal dos óbitos por data de ocorrência, encontra-se disponível também no painel de monitoramento de séries temporais no endereço eletrônico http://www.fvs.am.gov.br/indicadorSalaSituacao_view/69/2, bem como a base de dados individualizada de SRAG atualizada semanalmente.
- (5) Todos os dados divulgados neste boletim, referentes ao município de Manaus, são publicados no site covid-19.manaus.am.gov.br/monitoramento
- (6) – A partir dessa edição, visando compatibilizar os boletins da FVS com as informações publicadas pela SEMSA Manaus, o gráfico de óbitos terá a sua data finalizada no dia anterior, pois serão apresentados segundo a data de ocorrência.
- (7) - **Como resultado da reorganização da rede estadual de assistência da Secretaria de Estado da Saúde (Ses-AM), o Boletim Diário Covid-19 da Fundação de Vigilância em Saúde do Amazonas (FVS-AM), passa apresentar as informações de taxa de ocupação geral de leitos com os números de internações com menos de 20 dias (pacientes na fase aguda da doença e em período de transmissão) e de internações superiores a 20 dias (pacientes em fase fora de período de transmissão da doença, mas que ainda necessitam de atendimento hospitalar).
Outra informação nova na edição, apontada pela SES-AM, é a separação de internações adultas e infantis, com a finalidade de apresentar com maior precisão a taxa de ocupação de acordo com o perfil de pacientes.**
- (8) – Do total de 62 municípios, os municípios em destaque na cor vermelha na tabela, não enviaram informações para atualização na edição do boletim de hoje.
- (9) – Aos sábados, domingos e feriados, o Laboratório Central de Saúde Pública do Amazonas - LACEN/FVS, manterá sistema de sobreaviso somente para processamento de exames de RT-PCR para Covid-19 nos casos de urgência. Assim, doravante, este boletim não mais apresentará tais resultados aos domingos.
- (10) – As secretarias municipais de saúde não funcionam aos finais de semana, portanto, os dados emitidos no boletim diário nos finais de semana são parciais e sujeito a alterações, que serão atualizadas no primeiro dia útil seguinte.
- (11) - O cabeçalho do boletim diário será colorido de acordo com a fase atual do Risco Epidemiológico da COVID-19 no estado do Amazonas. A fase atual em Manaus é Moderado (fase Laranja) e o interior está no Moderado (fase Laranja).

Monitoramento de COVID-19 em indígenas no Amazonas

http://www.fvs.am.gov.br/indicadorSalaSituacao_view/63/2

Monitoramento do perfil epidemiológico da COVID-19 no Estado do Amazonas

http://www.fvs.am.gov.br/indicadorSalaSituacao_view/60/2

Monitoramento da realização de exames para identificação do Coronavírus

http://www.fvs.am.gov.br/indicadorSalaSituacao_view/62/2

Fonte:

As fontes de dados consultadas foram o Sistema de Informação da Vigilância Epidemiológica da Gripe (SIVEP-Gripe); Gerenciador de Ambiente Laboratorial (GAL); dados do e-SUS notifica; Formulário de Notificação Diária dos Municípios (Google Forms); RedCap Ministério da Saúde; RedCap da Fundação de Vigilância em Saúde do Amazonas; Secretaria Municipal de Limpeza Urbana (SEMULSP); Sistema de Informação sobre Mortalidade (SIM); Centro de Informações Estratégicas em Vigilância em Saúde do Amazonas (CIEVS/FVS-AM); Coordenação Estadual de Controle de Infecção em Serviços de Saúde (CECISS); Secretaria Especial de Saúde Indígena (SESAI/MS); Complexo Regulador /SISTER.

Dados atualizados em 16/4/2021 as 10:00

NOTA: ESTE BOLETIM É FECHADO DIARIAMENTE AS 10:00 AS INFORMAÇÕES PODEM DIVERGIR DAS INFORMAÇÕES DIVULGADAS POSTERIORMENTE PELOS MUNICÍPIOS

DADOS PRELIMINARES SUJEITOS A REVISÃO.

Av. Torquato Tapajós, 4010 - Colônia Santo Antônio
Fone: (92) 3182 - 8550 / 3182 - 8551
Manaus-AM-CEP 69093-018 / CNPJ: 07.141.411/0001-46
Site: www.fvs.am.gov.br
E-mail: dipre@fvs.am.gov.br

Fundação de
Vigilância em
Saúde do Amazonas

