

Municípios	Casos			Nº de óbitos	Incidência (casos/100.000)	Mortalidade (óbitos/100.000)	Letalidade
	Notificados	Confirmados (3)	% de participação por Município				
AMAZONAS	991.177	385.355	100%	12.966	9.297,77	312,84	3,36%
MANAUS	512.460	176.757	45,87%	8.968	8.097,86	410,86	5,07%
INTERIOR	478.717	208.598	54,13%	3.998	10.632,81	203,79	1,92%
01 Parintins	41.161	9.865	2,56%	351	8.632,84	307,16	3,56%
02 Coari	27.405	9.328	2,42%	226	10.961,61	265,58	2,42%
03 Tefé	11.550	9.268	2,41%	186	15.485,64	310,78	2,01%
04 Itacoatiara	24.884	8.817	2,29%	307	8.700,67	302,95	3,48%
05 Iranduba	22.155	8.643	2,24%	160	17.895,89	331,29	1,85%
06 Manacapuru	16.531	8.552	2,22%	339	8.782,36	348,13	3,96%
07 São Gabriel da Cachoeira	14.493	8.089	2,10%	108	17.753,05	237,03	1,34%
08 Humaitá	19.182	7.664	1,99%	141	13.914,31	255,99	1,84%
09 Lábrea	7.089	6.763	1,76%	77	14.680,15	167,14	1,14%
10 Carauari	19.544	6.591	1,71%	52	23.294,69	183,78	0,79%
11 Presidente Figueiredo	16.045	5.943	1,54%	92	16.381,38	253,59	1,55%
12 São Paulo de Olivença	11.157	5.219	1,35%	64	13.280,24	162,85	1,23%
13 Ipixuna	9.351	4.772	1,24%	18	16.073,29	60,63	0,38%
14 Maués	12.674	4.669	1,21%	124	7.306,16	194,04	2,66%
15 Manicoré	11.751	4.571	1,19%	99	8.198,96	177,58	2,17%
16 Rio Preto da Eva	10.345	4.400	1,14%	68	13.194,59	203,92	1,55%
17 Careiro	8.562	4.252	1,10%	85	11.228,18	224,46	2,00%
18 Barcelos	8.978	4.219	1,09%	57	15.340,70	207,26	1,35%
19 Eirunepé	8.963	4.133	1,07%	26	11.717,18	73,71	0,63%
20 Tabatinga	6.012	3.290	0,85%	123	4.996,66	186,81	3,74%
21 Itapiranga	6.470	3.040	0,79%	40	33.231,31	437,25	1,32%
22 Autazes	6.433	2.827	0,73%	93	7.145,20	235,06	3,29%
23 Alvarães	4.586	2.784	0,72%	44	17.355,53	274,30	1,58%
24 Pauini	8.113	2.756	0,72%	22	14.187,17	113,25	0,80%
25 Atalaia do Norte	4.889	2.737	0,71%	8	13.739,27	40,16	0,29%
26 Santa Isabel do Rio Negro	4.052	2.730	0,71%	51	10.852,28	202,73	1,87%
27 Benjamin Constant	5.980	2.685	0,70%	85	6.246,51	197,75	3,17%
28 Nova Olinda do Norte	7.186	2.610	0,68%	66	6.982,72	176,57	2,53%
29 Boca do Acre	5.692	2.543	0,66%	23	7.412,27	67,04	0,90%
30 Envira	6.176	2.494	0,65%	10	12.449,46	49,92	0,40%
31 Urucurituba	4.684	2.484	0,64%	34	10.769,56	147,41	1,37%
32 Urucará	6.571	2.391	0,62%	50	14.708,42	307,58	2,09%
33 Codajás	4.901	2.372	0,62%	21	8.282,99	73,33	0,89%
34 Barreirinha	3.913	2.354	0,61%	61	7.346,84	190,38	2,59%
35 Amaturá	4.271	2.351	0,61%	17	20.379,68	147,36	0,72%
36 Novo Airão	5.601	2.251	0,58%	31	11.570,89	159,35	1,38%
37 Jutai	4.096	2.244	0,58%	34	15.673,67	237,48	1,52%
38 Maraã	3.675	2.190	0,57%	22	12.017,12	120,72	1,00%
39 Beruri	3.342	2.175	0,56%	32	11.052,39	162,61	1,47%
40 Borba	5.063	2.039	0,53%	58	4.953,72	140,91	2,84%
41 Novo Aripuanã	5.158	1.927	0,50%	29	7.514,43	113,09	1,50%
42 Uarini	2.020	1.889	0,49%	25	13.951,26	184,64	1,32%
43 Anori	7.000	1.873	0,49%	31	8.914,80	147,55	1,66%
44 Santo Antônio do Itá	2.540	1.830	0,47%	44	8.471,44	203,68	2,40%
45 Nhamundá	3.187	1.828	0,47%	34	8.633,64	160,58	1,86%
46 Tapauá	4.142	1.783	0,46%	22	10.392,87	128,24	1,23%
47 Anamá	5.624	1.730	0,45%	9	12.707,51	66,11	0,52%
48 Guajará	3.395	1.659	0,43%	26	9.947,24	155,89	1,57%
49 Fonte Boa	3.382	1.594	0,41%	36	9.052,19	204,44	2,26%
50 São Sebastião do Uatumã	2.165	1.482	0,38%	18	10.570,61	128,39	1,21%
51 Manaquiri	2.631	1.433	0,37%	42	4.463,48	130,82	2,93%
52 Silves	2.371	1.367	0,35%	22	14.905,68	239,89	1,61%
53 Canutama	2.081	1.311	0,34%	8	8.388,25	51,19	0,61%
54 Apuí	3.192	1.304	0,34%	27	5.934,56	122,88	2,07%
55 Tonantins	2.635	1.297	0,34%	33	6.915,49	175,95	2,54%
56 Careiro da Várzea	2.822	976	0,25%	25	3.229,11	82,71	2,56%
57 Itamarati	3.060	948	0,25%	9	12.074,89	114,64	0,95%
58 Juruá	2.541	927	0,24%	14	6.300,98	95,16	1,51%
59 Boa Vista do Ramos	1.819	902	0,23%	11	4.696,20	57,27	1,22%
60 Japurá	1.473	837	0,22%	7	30.381,13	254,08	0,84%
61 Caapiranga	1.953	596	0,15%	21	4.556,23	160,54	3,52%

FONTE: Casos confirmados: Secretarias Municipais de Saúde / Óbitos: Serviços de Saúde de Ocorrência no Óbito

LEGENDA: Os 6 Municípios que estão em destaque na cor vermelha, são os que não disponibilizaram informações para atualização do Boletim.

CASOS NOVOS CONFIRMADOS
721

CASOS NOVOS RECUPERADOS
659

ÓBITOS CONFIRMADOS EM 27/05/2021
13

LETALIDADE
3,36%

CASOS NOVOS CONFIRMADOS								
RT-PCR		T. RÁPIDO (anticorpos)		T. RÁPIDO (antígeno)		Clín. Epidemiológico		TOTAL
CAPITAL	INTERIOR	CAPITAL	INTERIOR	CAPITAL	INTERIOR	CAPITAL	INTERIOR	
91	29	238	159	29	175	0	0	721

ÓBITOS CONFIRMADOS						TOTAL
Óbitos confirmados após a data da ocorrência por critério Clínico; Imagem; Clínico Epidemiológico ou Laboratorial				Ocorridos em 27/5/2021		
Capital		Interior		Reclassificados pela SEMSA/Manaus, referente aos meses Abril e Maio/2020 (4)		
0	2	5	8	345		12.966
2		13				

NÚMERO DE SEPULTAMENTOS EM MANAUS EM 27/5/2021	
Número TOTAL de sepultamentos por dia COVID-19	3

FONTE: (SEMULSP) <https://www.manaus.am.gov.br/noticia/quinta-feira-27-5/>

Boletim Epidemiológico - SESA/MS						
Doença por Coronavírus (COVID-19) em populações indígenas aldeadas						
DSEI	Suspeitos	Confirmados	Descartados	Infectados (atual)	Cura Clínica	Óbitos
Alto Rio Negro	32	2.332	885	191	2.113	26
Alto Rio Solimões	0	2.293	1.263	1	2.232	51
Manaus	0	1.245	2.634	1	1.215	22
Médio Rio Purus	0	571	102	0	565	6
Médio Rio Solimões	6	772	1.064	24	735	11
Parintins	43	596	900	11	570	12
Vale do Javari	0	827	379	0	822	3
TOTAL	81	8.636	7.197	228	8.252	131

Fonte: Fichas de notificação e resultados laboratoriais, atualizado em 27/05/2021.

CASO SUSPEITO: caso que saiu da aldeia e retornou nos últimos 14 dias (de local com transmissão local ou comunitária) e que apresente sinais/sintomas respiratórios. Ou caso que não saiu da aldeia e que teve contato próximo com caso suspeito ou confirmado de COVID-19 nos últimos 14 dias e que apresente sinais/sintomas respiratórios.

CASO CONFIRMADO: caso com resultado positivo em RT-PCR em tempo real, pelo protocolo Charité, Teste Rápido Anticorpo, Pesquisa de Antígeno, Critério Clínico, Critério Clínico por Imagem e/ou Critério Clínico Epidemiológico.

INFECTADO ATUAL: Caso confirmado para COVID-19, com infecção ativa, que ainda não completou 14 dias em isolamento domiciliar, a contar da data de início dos sintomas, ou, em caso de internação hospitalar, que ainda não recebeu alta médica.

CASO DESCARTADO: Caso que se enquadra na definição de suspeito E apresente resultado laboratorial negativo para SARS-CoV2 OU confirmação laboratorial para outro agente etiológico.

CASO CURADO: Casos em isolamento domiciliar: casos confirmados que passaram por 14 dias em isolamento domiciliar, a contar da data de início dos sintomas E que estão assintomáticos. Casos em internação hospitalar: diante da avaliação médica.suspeito elaborada pelo MS.* Após a qualificação das informações com os respectivos DSEI alguns casos suspeitos que não se enquadram na definição de casos foram excluídos.

MANAUS

PACIENTES INTERNADOS POR SRAG EM MANAUS EM 27/05/2021							
REDE	CONFIRMADOS POR COVID-19						
	UTI COVID-19			LEITO CLÍNICO COVID-19			SALA VERMELHA
	TOTAL	Até 20 dias	Acima de 20 dias	TOTAL	Até 20 dias	Acima de 20 dias	
REDE PÚBLICA	165	100	65	155	97	58	3
Adulto (total)	160	95	65	144	86	58	3
Geral	158	93	65	136	78	58	3
Gestante	2	2	0	4	4	0	0
Oncológico	0	0	0	0	0	0	0
Cardíaco	0	0	0	4	4	0	0
Forças Armadas	5	5	0	10	10	0	0
Infantil	0	0	0	1	1	0	0
REDE PRIVADA	38	25	13	31	21	10	0
SUBTOTAL CONFIRMADOS	203	125	78	186	118	68	3
TOTAL CONFIRMADOS	392						
REDE	SUSPEITOS						
	UTI COVID-19			LEITO CLÍNICO COVID-19			SALA VERMELHA
	TOTAL	Até 20 dias	Acima de 20 dias	TOTAL	Até 20 dias	Acima de 20 dias	
REDE PÚBLICA	4	4	0	18	18	0	1
Adulto (total)	4	4	0	16	16	0	1
Geral	4	4	0	12	12	0	0
Gestante	0	0	0	0	0	0	1
Oncológico	0	0	0	4	4	0	0
Cardíaco	0	0	0	0	0	0	0
Forças Armadas	0	0	0	0	0	0	0
Infantil	0	0	0	2	2	0	0
REDE PRIVADA	1	1	0	9	9	0	0
SUBTOTAL SUSPEITOS	5	5	0	27	27	0	1
TOTAL SUSPEITOS	33						
TOTAL GERAL	425						

FONTE: Secretaria Estado de Saúde do AMAZONAS - SES/AM.

INTERIOR

PACIENTES INTERNADOS POR SRAG EM INTERIOR DO AMAZONAS EM 28/5/2021		
REDE	INTERNADOS POR COVID-19	
	UCI COVID-19	LEITO CLÍNICO COVID-19
REDE PÚBLICA	14	119
TOTAL GERAL	133	

FONTE: Secretaria Estado de Saúde do AMAZONAS - SES/AM.

AMAZONAS

PACIENTES AGUARDANDO TRANSFERÊNCIA PARA REDE HOSPITALAR COVID				
Nº Paciente	Público		Privado	
	LEITO CLÍNICO	UTI	LEITO CLÍNICO	UTI
Manaus	4	3	0	0
Interior	10	5	0	0
TOTAL	14	14	0	0

FONTE: Secretaria Estado de Saúde do AMAZONAS - SES/AM.

CAPACIDADE INSTALADA DA REDE ASSISTENCIAL DE SAÚDE EM MANAUS									
UNIDADE	UTI GERAL			LEITOS CLÍNICOS GERAL			SALA VERMELHA GERAL		
	OCUPADOS	LIVRES	TOTAL	OCUPADOS	LIVRES	TOTAL	OCUPADOS	LIVRES	TOTAL
REDE PÚBLICA	249	59	308	1.368	276	1.644	111	31	142
Adulto (total)	211	40	251	1.200	151	1.351	110	23	133
Geral	110	19	129	579	63	642	108	20	128
Gestante	69	12	81	501	88	589	2	1	3
Oncológico	10	0	10	71	0	71	0	0	0
Cardíaco	22	9	31	49	0	49	0	2	2
Forças Armadas	0	0	0	15	13	28	0	1	1
Infantil	38	19	57	153	112	265	1	7	8
REDE PRIVADA	100	22	122	374	114	488	3	19	22
TOTAL	349	81	430	1.742	390	2.132	114	50	164

UNIDADE	UTI COVID			LEITOS CLÍNICOS COVID			SALA VERMELHA COVID		
	OCUPADOS	LIVRES	TOTAL	OCUPADOS	LIVRES	TOTAL	OCUPADOS	LIVRES	TOTAL
REDE PÚBLICA	169	117	286	173	279	452	4	30	34
Adulto (total)	164	107	271	160	243	403	4	28	32
Geral	162	94	256	148	223	371	3	25	28
Gestante	2	7	9	4	14	18	1	3	4
Oncológico	0	6	6	4	6	10	0	0	0
Cardíaco	0	0	0	4	0	4	0	0	0
Forças Armadas	5	1	6	10	16	26	0	1	1
Infantil	0	9	9	3	20	23	0	1	1
REDE PRIVADA	39	28	67	40	67	107	0	6	6
TOTAL	208	145	353	213	346	559	4	36	40

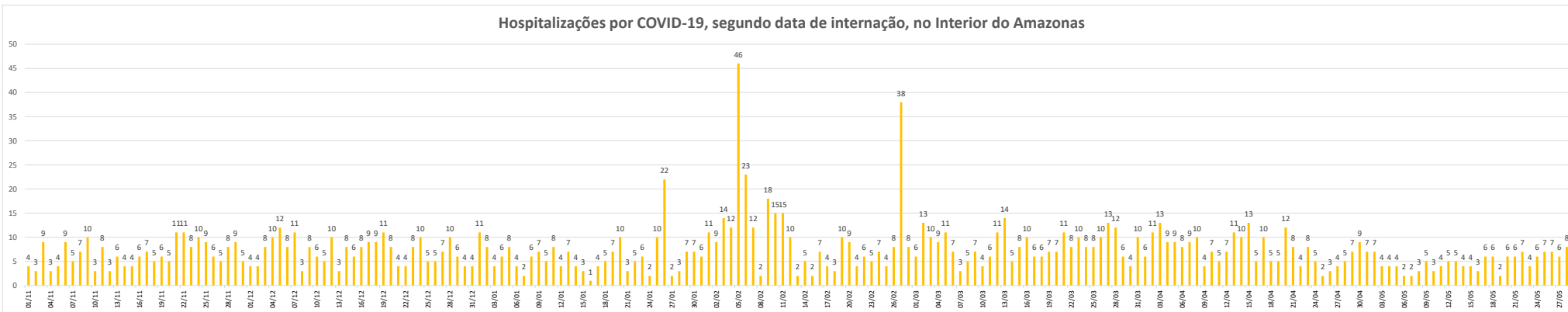
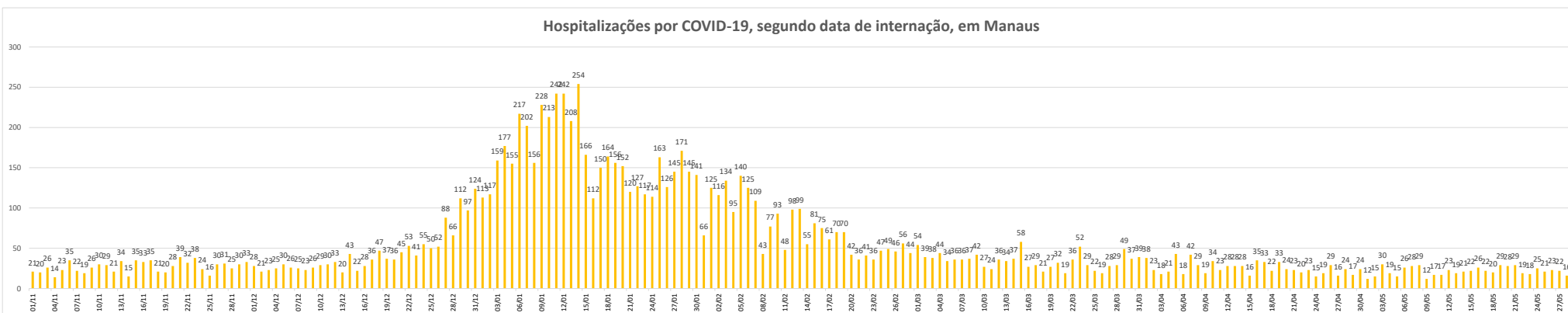
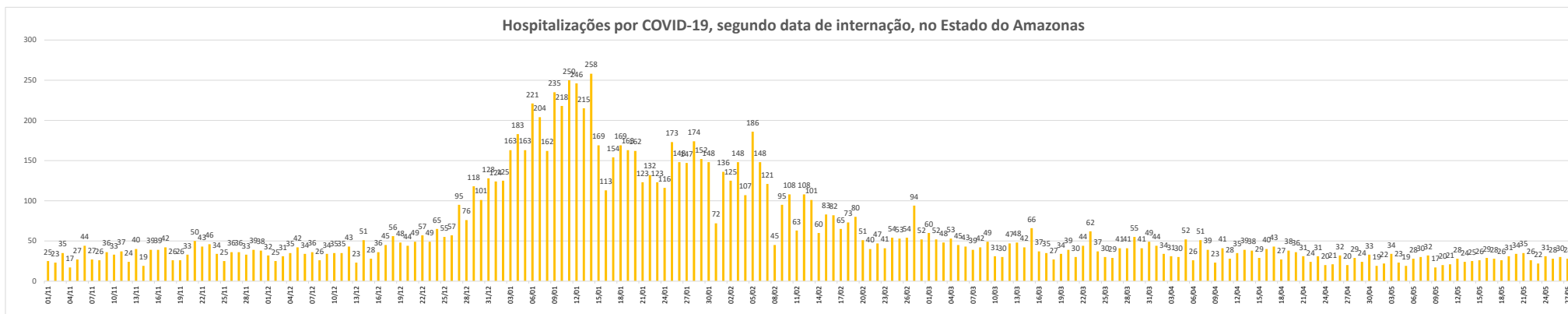
UNIDADE	TAXA DE OCUPAÇÃO EM MANAUS					
	UTI		LEITOS CLÍNICOS		SALA VERMELHA	
	GERAL	COVID-19	GERAL	COVID-19	GERAL	COVID-19
REDE PÚBLICA	80,84%	59,09%	83,21%	38,27%	78,17%	11,76%
Adulto (total)	84,06%	60,52%	88,82%	39,70%	82,71%	12,50%
Geral	85,27%	63,28%	90,19%	39,89%	84,38%	10,71%
Gestante	85,19%	22,22%	85,06%	22,22%	66,67%	25,00%
Oncológico	100,00%	0,00%	100,00%	40,00%	0,00%	0,00%
Cardíaco	70,97%	0,00%	100,00%	100,00%	0,00%	0,00%
Forças Armadas	0,00%	83,33%	53,57%	38,46%	0,00%	0,00%
Infantil	66,67%	0,00%	57,74%	13,04%	12,50%	0,00%
REDE PRIVADA	81,97%	58,21%	76,64%	37,38%	13,64%	0,00%
TOTAL	81,16%	58,92%	81,71%	38,10%	69,51%	10,00%

FONTE: Secretaria Estado de Saúde do AMAZONAS - SES/AM.

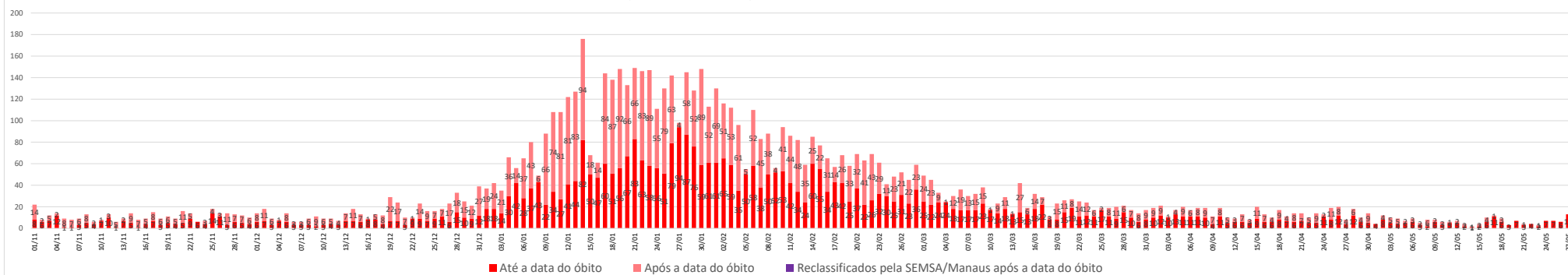
CAPACIDADE INSTALADA DA REDE ASSISTENCIAL DE SAÚDE NO INTERIOR DO AMAZONAS						
UNIDADE	UCI GERAL			LEITOS CLÍNICOS GERAL		
	OCUPADOS	LIVRES	TOTAL	OCUPADOS	LIVRES	TOTAL
REDE PÚBLICA	14	32	46	629	1.007	1.636
UNIDADE	UCI COVID			LEITOS CLÍNICOS COVID		
	OCUPADOS	LIVRES	TOTAL	OCUPADOS	LIVRES	TOTAL
REDE PÚBLICA	14	156	170	119	839	958

UNIDADE	TAXA DE OCUPAÇÃO NO INTERIOR DO AMAZONAS			
	UCI		LEITOS CLÍNICOS	
	GERAL	COVID-19	GERAL	COVID-19
REDE PÚBLICA	30,43%	8,24%	38,45%	12,42%

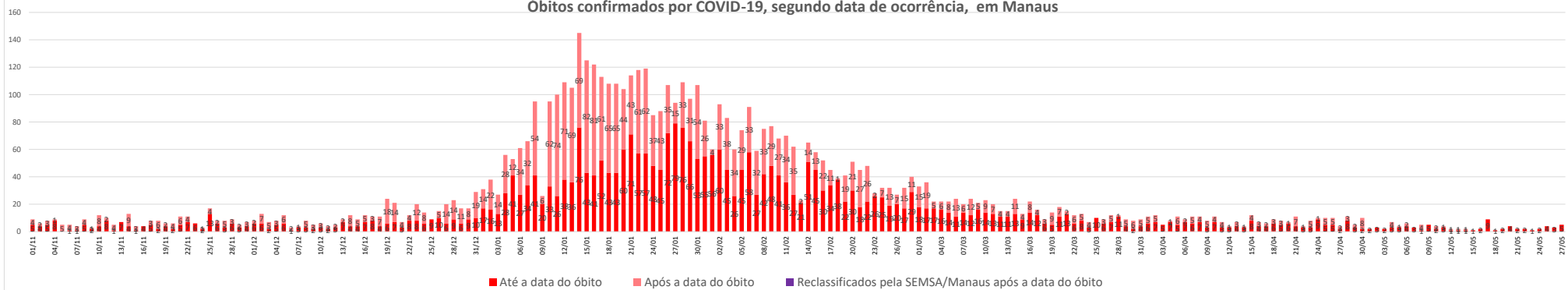
FONTE: Secretaria Estado de Saúde do AMAZONAS - SES/AM.



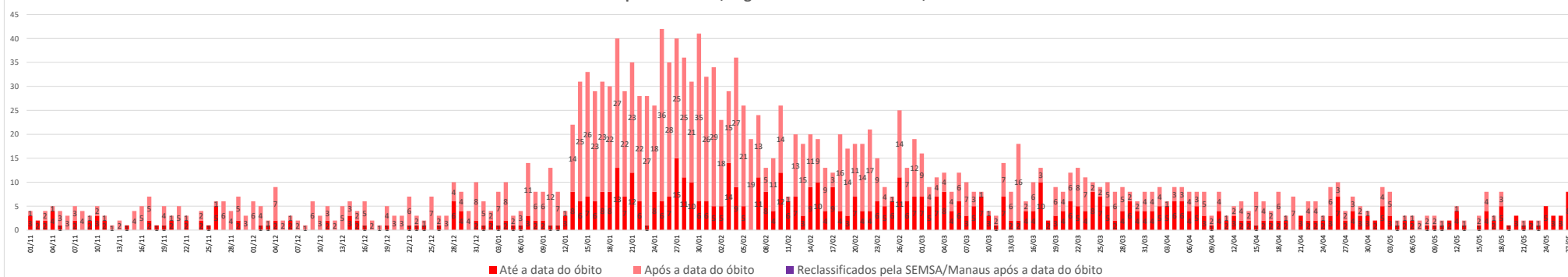
Óbitos confirmados por COVID-19, segundo data de ocorrência, no Estado do Amazonas



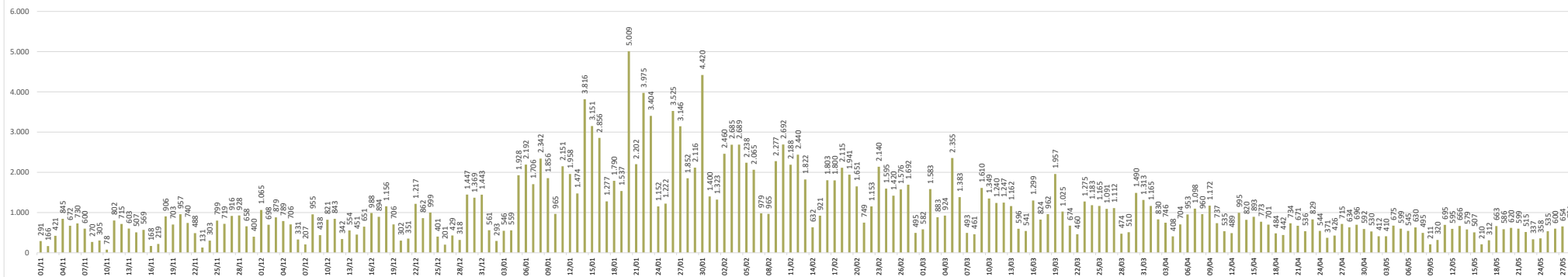
Óbitos confirmados por COVID-19, segundo data de ocorrência, em Manaus



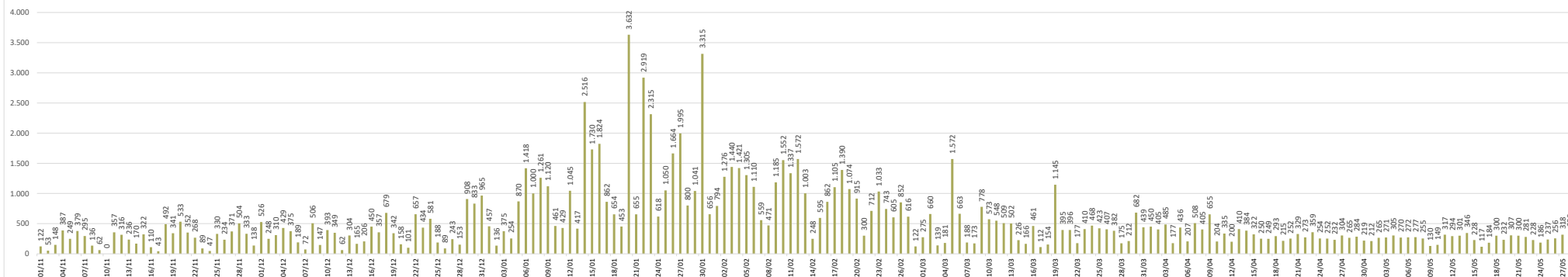
Óbitos confirmados por COVID-19, segundo data de ocorrência, no interior do Amazonas



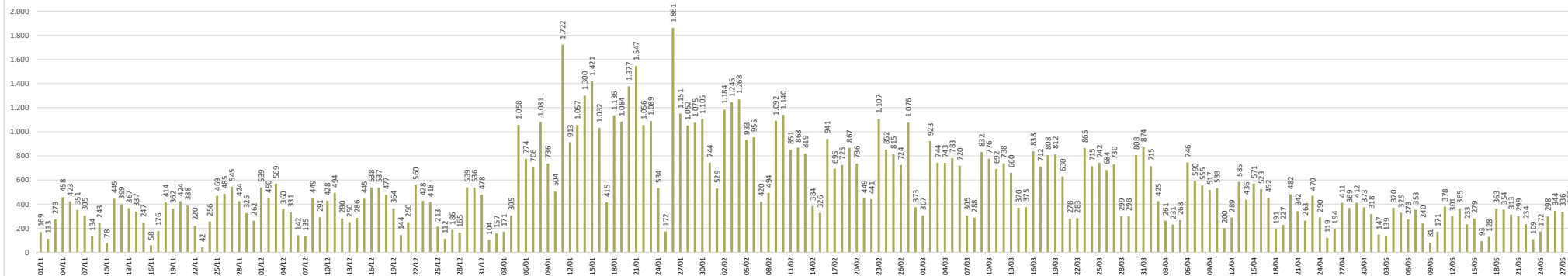
Casos confirmados de COVID-19, por data da notificação no Estado do Amazonas



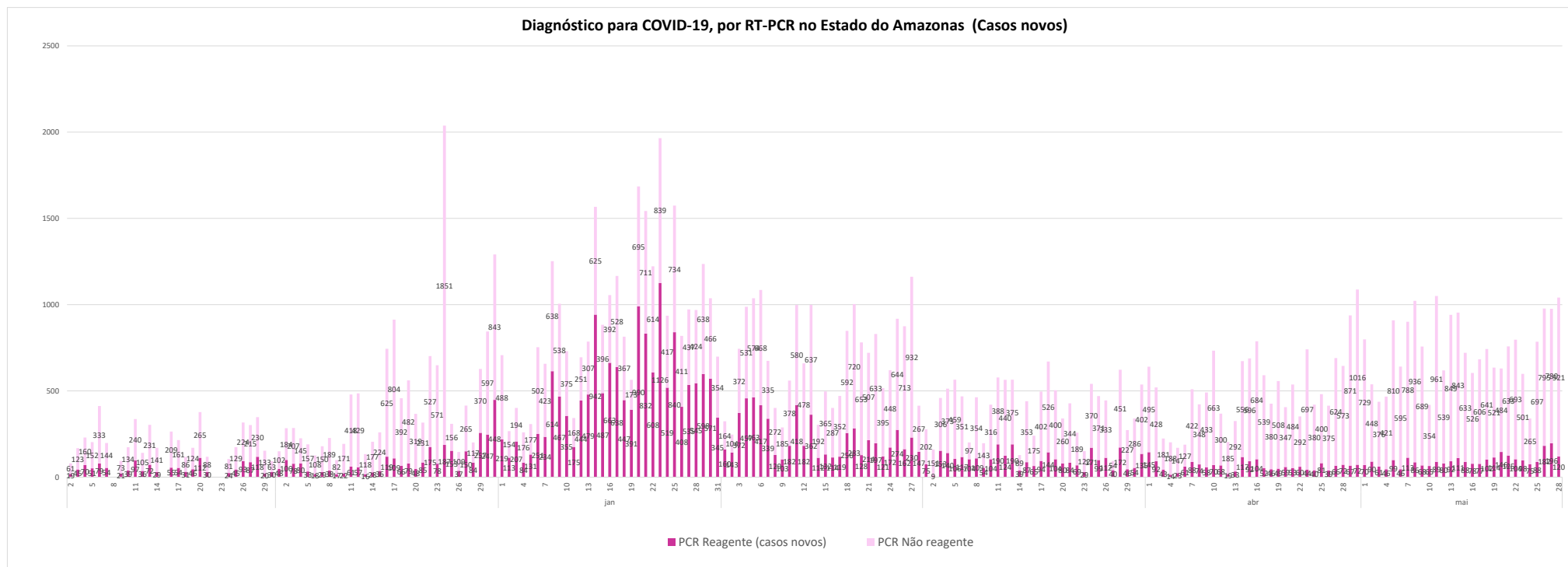
Casos confirmados de COVID-19, por data da notificação em Manaus

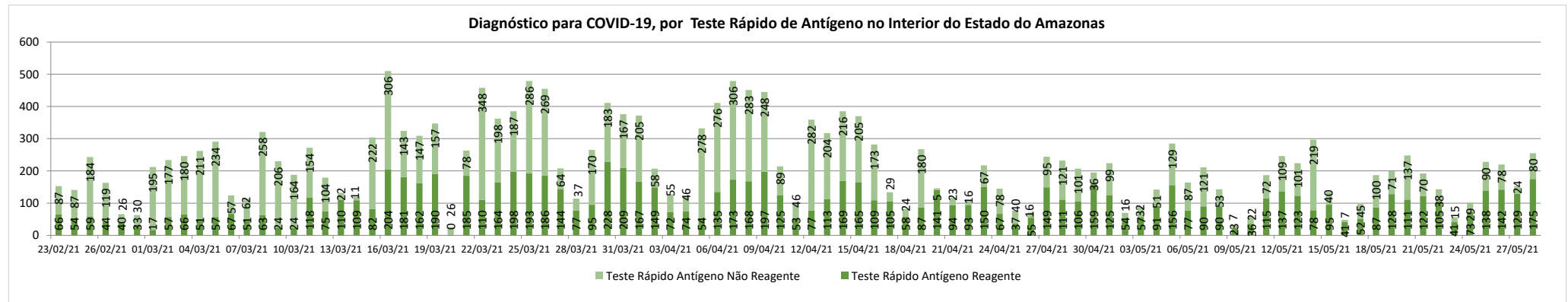
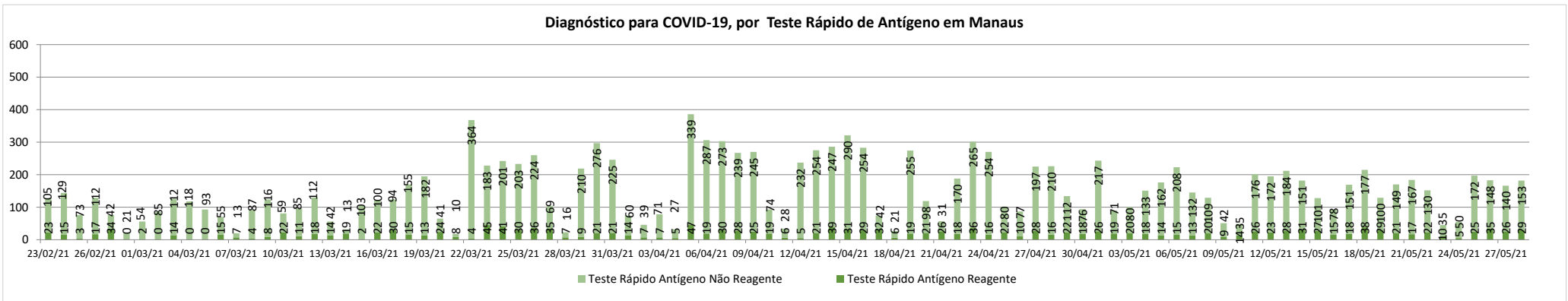
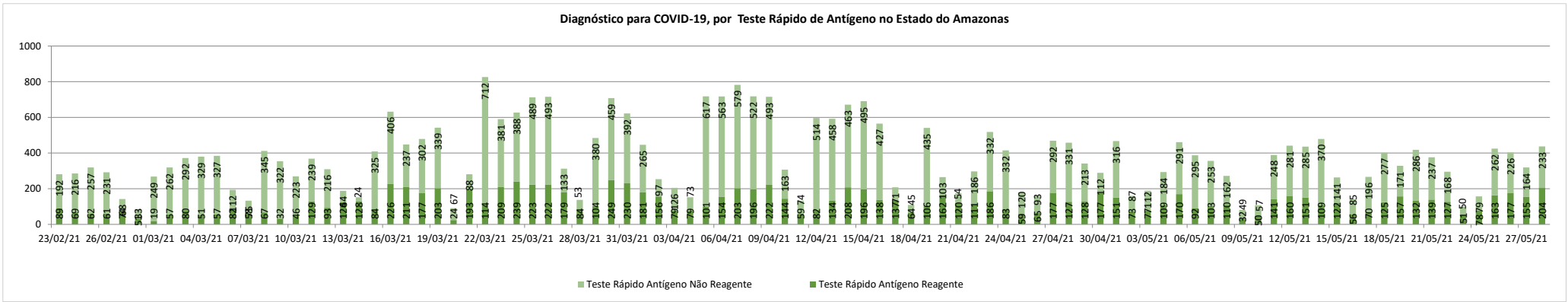


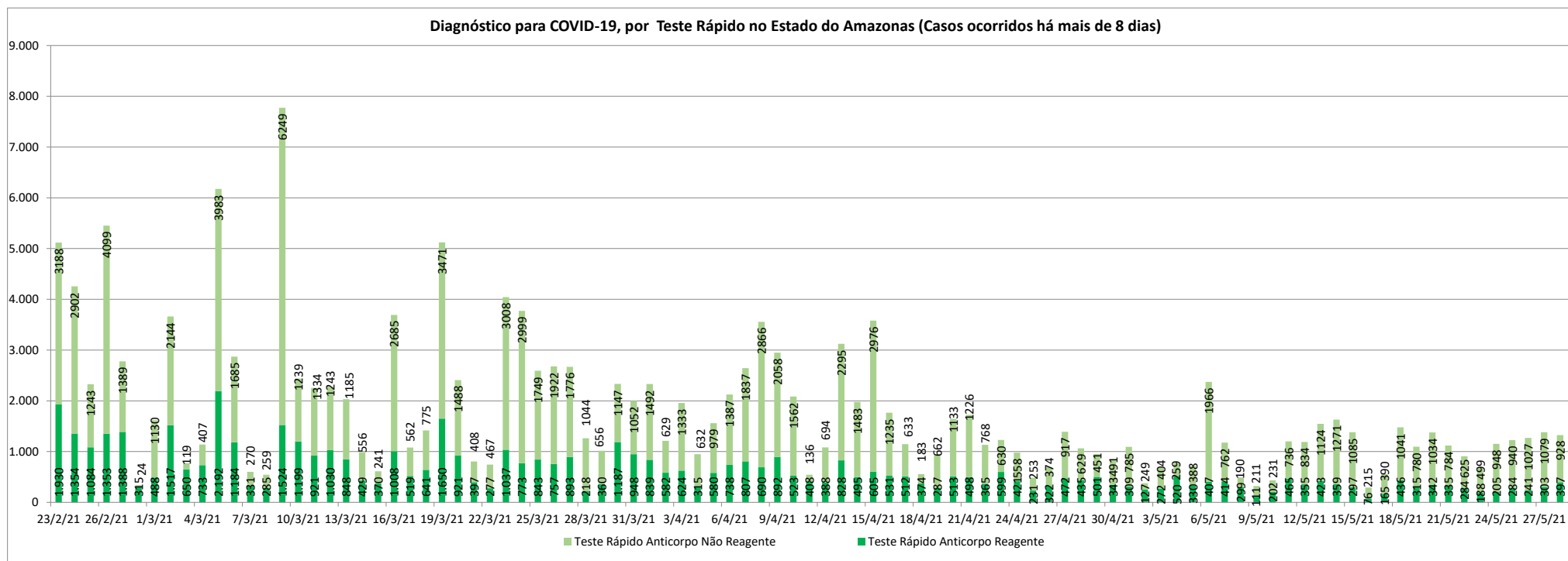
Casos confirmados de COVID-19, por data da notificação no Interior do Amazonas

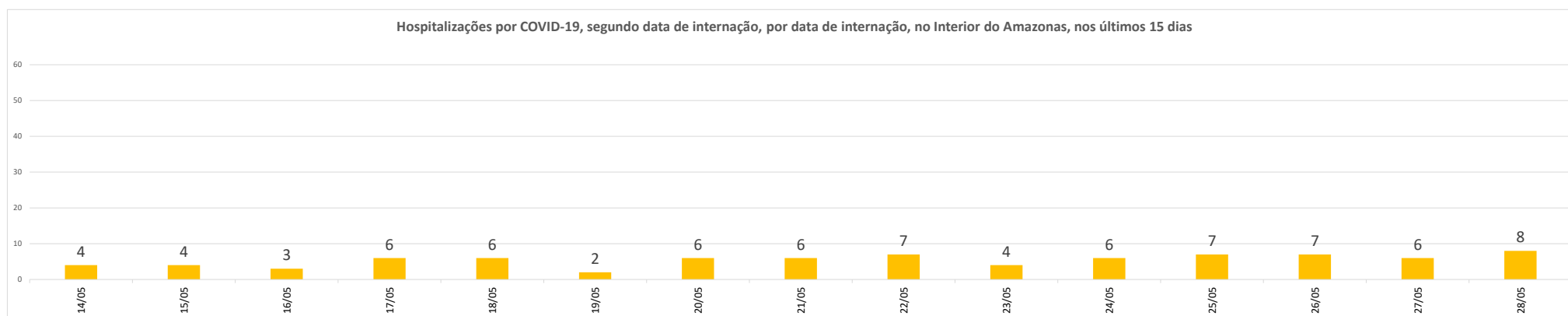
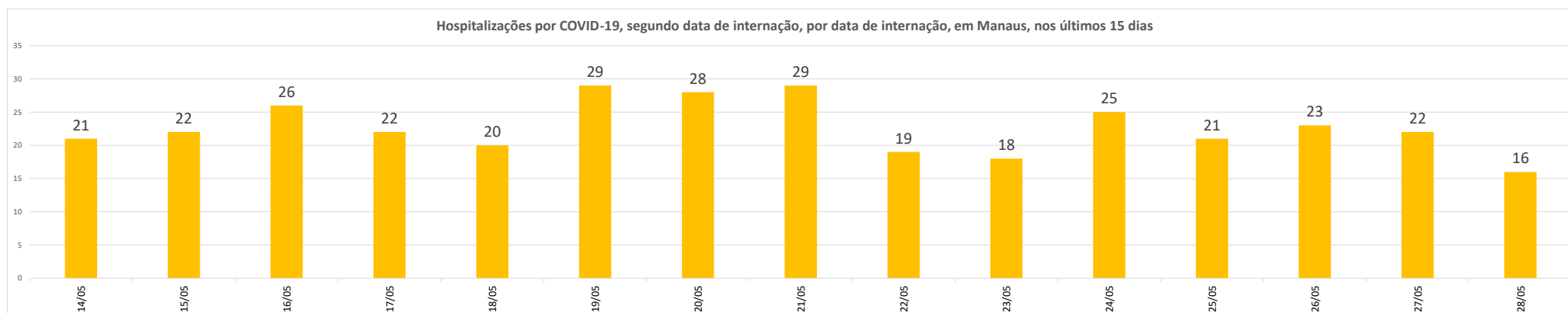
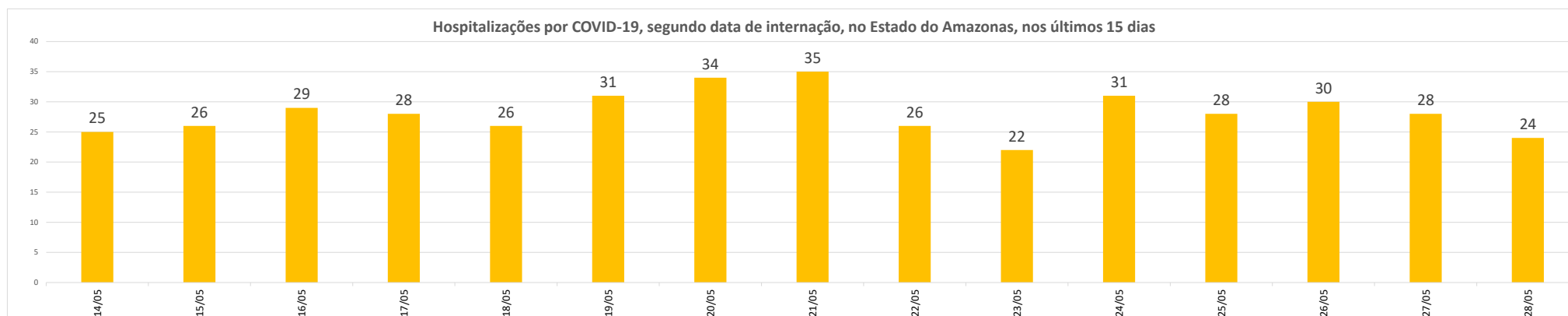


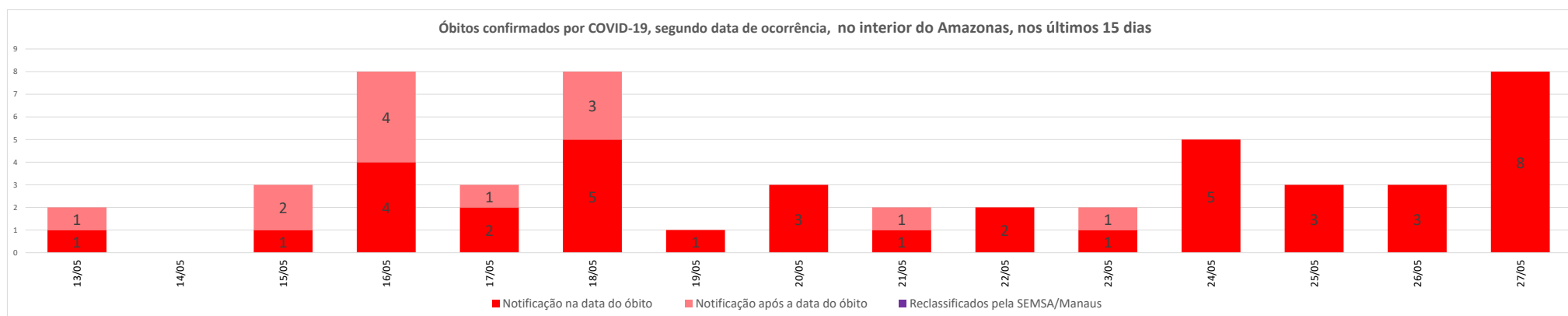
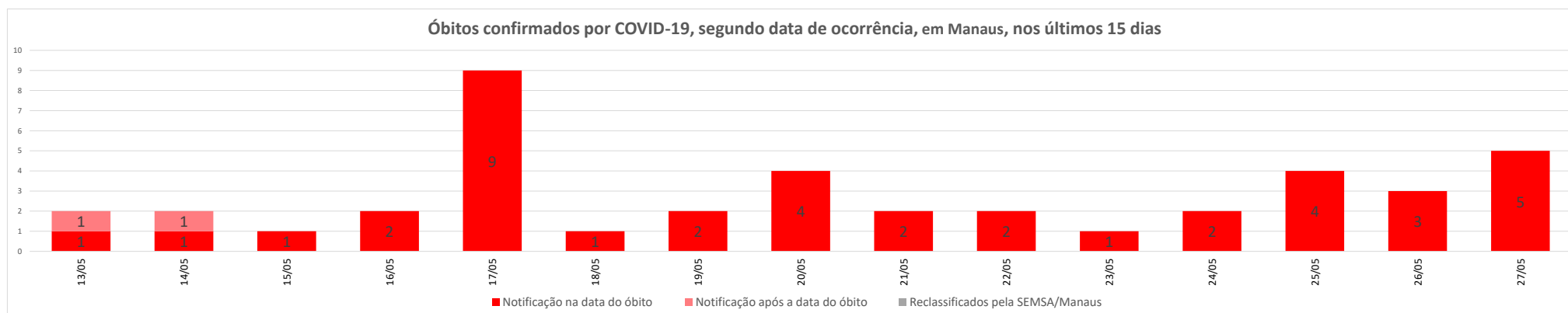
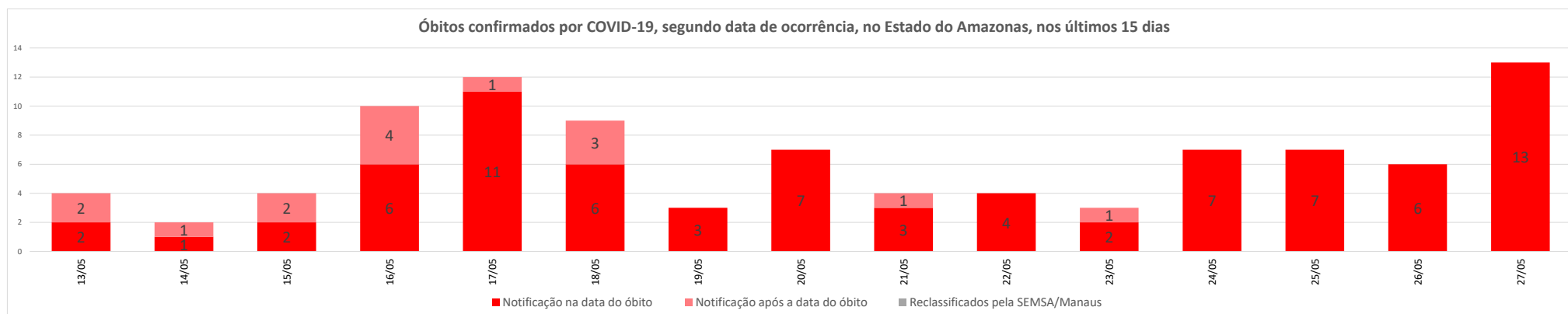
Diagnóstico para COVID-19, por RT-PCR no Estado do Amazonas (Casos novos)

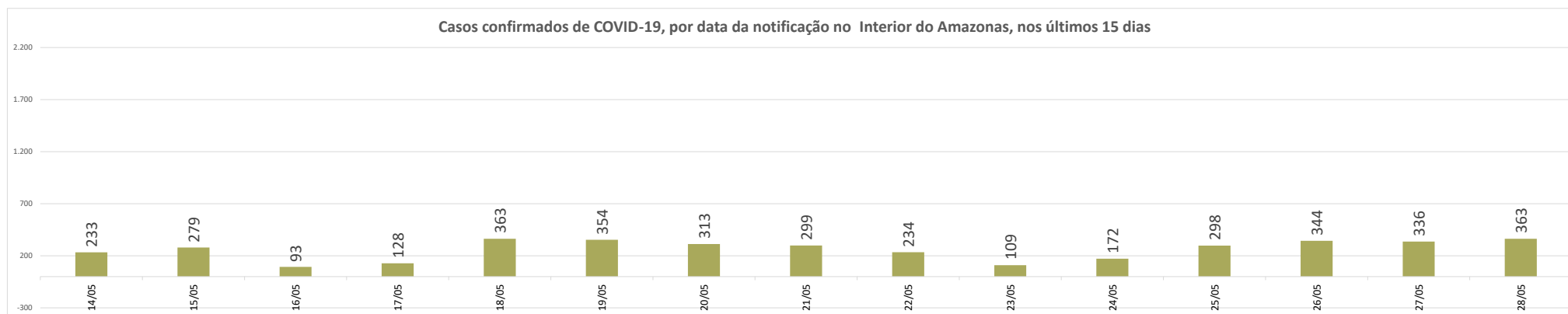
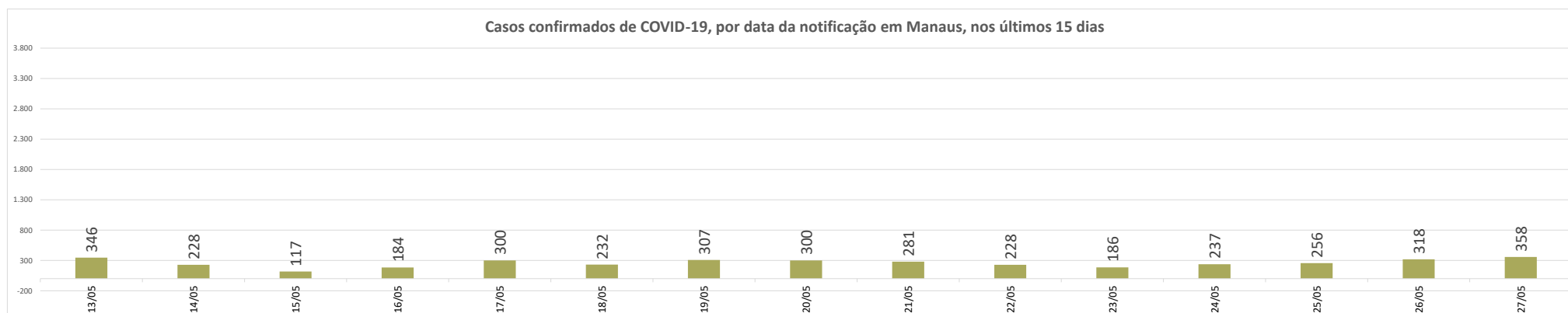
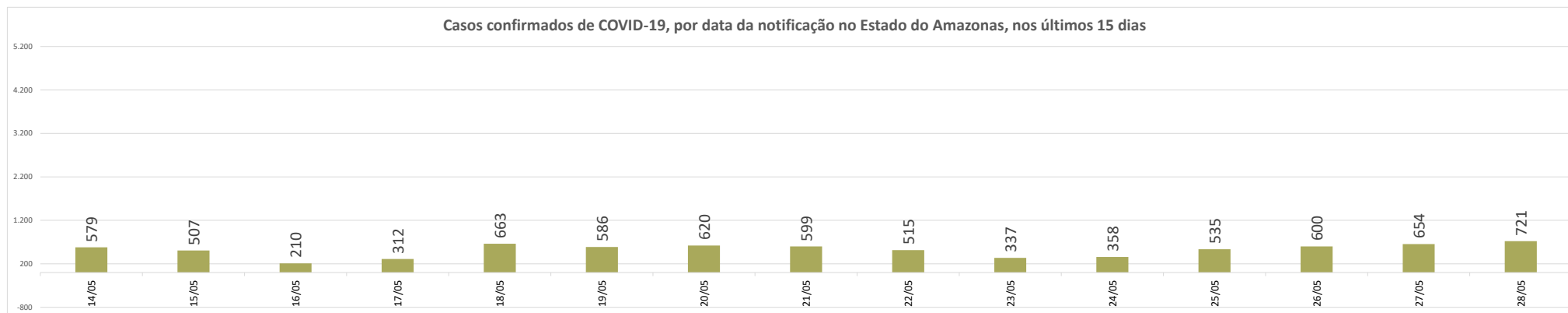


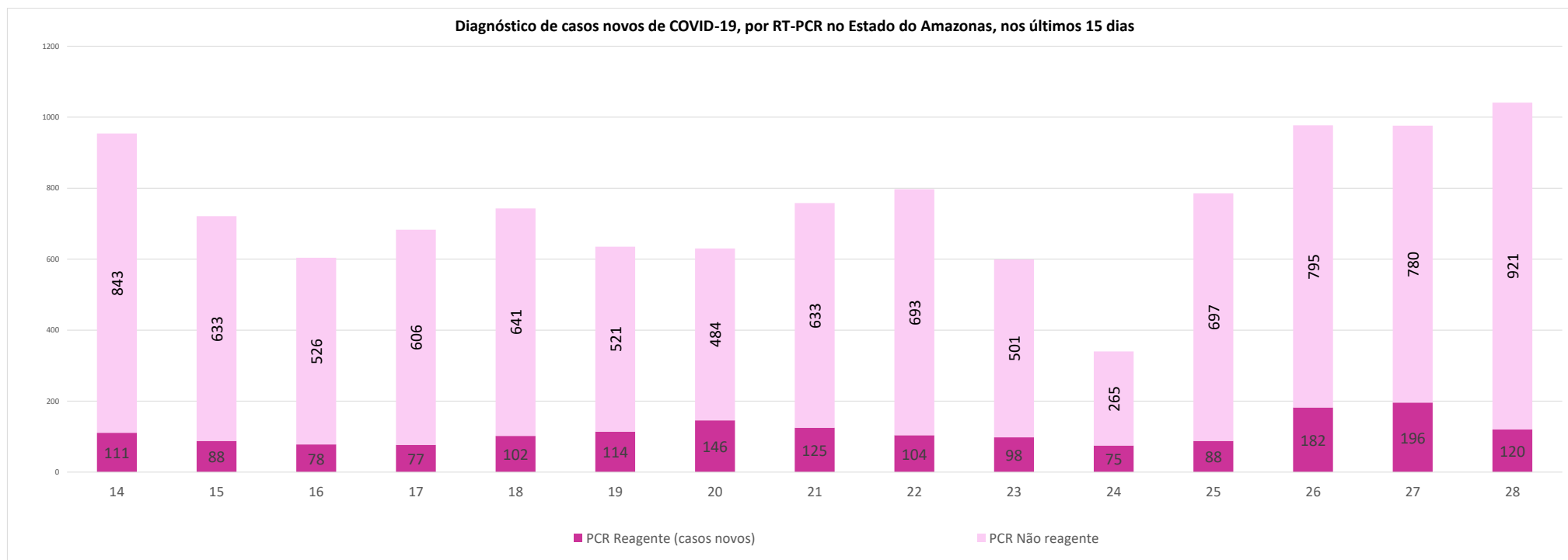


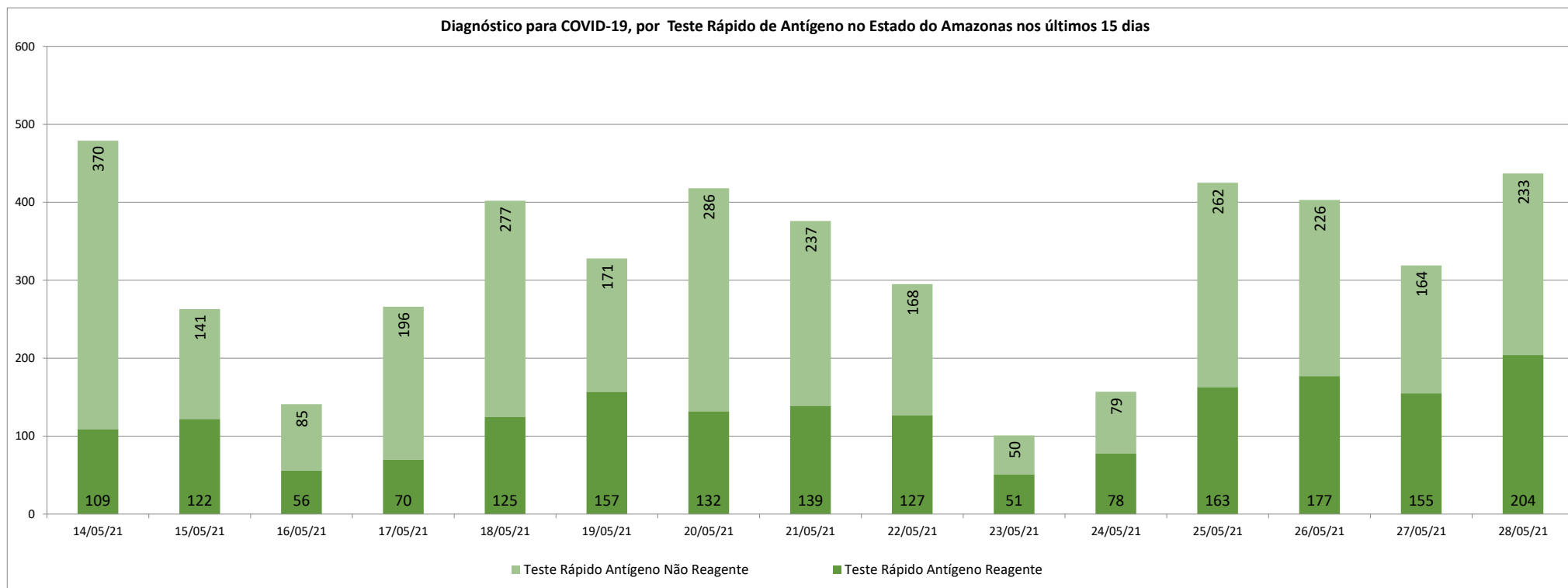




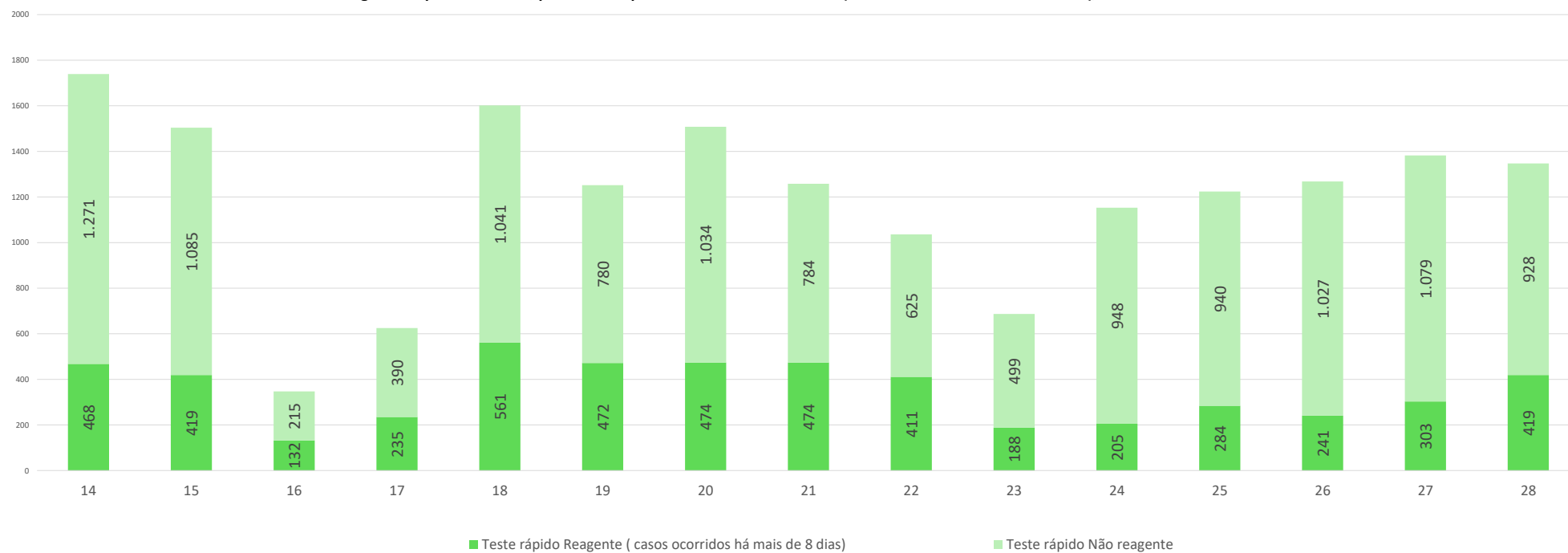








Diagnóstico para COVID-19, por Teste Rápido no Estado do Amazonas (Casos ocorridos há mais de 8 dias), nos últimos 15 dias



NOTA:

(1) – Casos em acompanhamento: Casos confirmados, após 14 dias de sintomas, que não evoluíram para óbito e os internados nos últimos 14 dias sem registro de alta ou óbito no SIVEP Gripe.

(2) – Casos recuperados: Pacientes que tiveram confirmação diagnóstica e saíram do período de isolamento domiciliar ou internação hospitalar. Excluem-se deste cálculo pessoas em isolamento domiciliar, internados e óbitos. Do total de 385355 casos confirmados, 330432 são recuperados e 41957 casos em acompanhamento.

(3) – Óbitos Reclassificados: Óbitos por SRAG não especificados que estavam em investigação e foram encerrados na data de publicações do Boletim com confirmação para o COVID-19, conforme os novos critérios do Ministério da Saúde. Dos 654 óbitos ocorridos nos meses de Abril e Maio em investigação pela SEMSA Manaus, 345 foram reclassificados até a data de hoje.

(4) – Reforçando o compromisso com a transparência dos dados da COVID-19 no Estado do Amazonas, realizamos alterações no gráfico de óbitos com a finalidade de dar mais clareza aos dados divulgados pela FVS.

O gráfico óbitos por Covid-19 (págs. 3 e 7) mostra todos os óbitos por COVID-19 na data da ocorrência, classificando-os em: (i) vermelho: óbitos que ocorreram nas últimas 24h que já apresentavam confirmação para COVID-19; (ii) rosa: óbitos que estavam em investigação e que tiveram sua confirmação para COVID-19 após 24 h da ocorrência do óbito; (iii) roxo: óbitos que estavam com diagnóstico para SRAG não especificado e que tiveram sua confirmação para COVID-19 após reclassificados pela SEMSA Manaus.

A evolução temporal dos óbitos por data de ocorrência, encontra-se disponível também no painel de monitoramento de séries temporais no endereço eletrônico http://www.fvs.am.gov.br/indicadorSalaSituacao_view/69/2, bem como a base de dados individualizada de SRAG atualizada semanalmente.

(5) Todos os dados divulgados neste boletim, referentes ao município de Manaus, são publicados no site covid-19.manaus.am.gov.br/monitoramento

(6) – A partir dessa edição, visando compatibilizar os boletins da FVS com as informações publicadas pela SEMSA Manaus, o gráfico de óbitos terá a sua data finalizada no dia anterior, pois serão apresentados segundo a data de ocorrência.

(7) - Como resultado da reorganização da rede estadual de assistência da Secretaria de Estado da Saúde (Ses-AM), o Boletim Diário Covid-19 da Fundação de Vigilância em Saúde do Amazonas (FVS-AM), passa apresentar as informações de taxa de ocupação geral de leitos com os números de internações com menos de 20 dias (pacientes na fase aguda da doença e em período de transmissão) e de internações superiores a 20 dias (pacientes em fase fora de período de transmissão da doença, mas que ainda necessitam de atendimento hospitalar).

Outra informação nova na edição, apontada pela SES-AM, é a separação de internações adultas e infantis, com a finalidade de apresentar com maior precisão a taxa de ocupação de acordo com o perfil de pacientes.

(8) – Do total de 62 municípios, os municípios em destaque na cor vermelha na tabela, não enviaram informações para atualização na edição do boletim de hoje.

(9) – Aos sábados, domingos e feriados, o Laboratório Central de Saúde Pública do Amazonas - LACEN/FVS, manterá sistema de sobreaviso somente para processamento de exames de RT-PCR para Covid-19 nos casos de urgência. Assim, doravante, este boletim não mais apresentará tais resultados aos domingos.

(10) – As secretarias municipais de saúde não funcionam aos finais de semana, portanto, os dados emitidos no boletim diário nos finais de semana são parciais e sujeito a alterações, que serão atualizadas no primeiro dia útil seguinte.

(11) - O cabeçalho do boletim diário será colorido de acordo com a fase atual do Risco Epidemiológico da COVID-19 no estado do Amazonas. A fase atual em Manaus é Moderado (fase Laranja) e o interior está no Moderado (fase Laranja).

Monitoramento de COVID-19 em indígenas no Amazonas

http://www.fvs.am.gov.br/indicadorSalaSituacao_view/63/2

Monitoramento do perfil epidemiológico da COVID-19 no Estado do Amazonas

http://www.fvs.am.gov.br/indicadorSalaSituacao_view/60/2

Monitoramento da realização de exames para identificação do Coronavírus

http://www.fvs.am.gov.br/indicadorSalaSituacao_view/62/2

Fonte:

As fontes de dados consultadas foram o Sistema de Informação da Vigilância Epidemiológica da Gripe (SIVEP-Gripe); Gerenciador de Ambiente Laboratorial (GAL); dados do e-SUS notifica; Formulário de Notificação Diária dos Municípios (Google Forms); RedCap Ministério da Saúde; RedCap da Fundação de Vigilância em Saúde do Amazonas; Secretaria Municipal de Limpeza Urbana (SEMULSP); Sistema de Informação sobre Mortalidade (SIM); Centro de Informações Estratégicas em Vigilância em Saúde do Amazonas (CIEVS/FVS-AM); Coordenação Estadual de Controle de Infecção em Serviços de Saúde (CECISS); Secretaria Especial de Saúde Indígena (SESAI/MS); Complexo Regulador /SISTER.

Dados atualizados em 28/5/2021 as 10:00

NOTA: ESTE BOLETIM É FECHADO DIARIAMENTE AS 10:00 AS INFORMAÇÕES PODEM DIVERGIR DAS INFORMAÇÕES DIVULGADAS POSTERIORMENTE PELOS MUNICÍPIOS

DADOS PRELIMINARES SUJEITOS A REVISÃO.

Av. Torquato Tapajós, 4010 - Colônia Santo Antônio
Fone: (92) 3182 - 8550 / 3182 - 8551
Manaus-AM-CEP 69093-018 / CNPJ: 07.141.411/0001-46
Site: www.fvs.am.gov.br
E-mail: dipre@fvs.am.gov.br

Fundação de
Vigilância em
Saúde do Amazonas

