

Municípios	Casos			Nº de óbitos	Incidência (casos/100.000)	Mortalidade (óbitos/100.000)	Letalidade
	Notificados	Confirmados (3)	% de participação por Município				
AMAZONAS	996.132	386.418	100%	12.985	9.323,42	313,30	3,36%
MANAUS	515.297	177.289	45,88%	8.976	8.122,23	411,22	5,06%
INTERIOR	480.835	209.129	54,12%	4.009	10.659,87	204,35	1,92%
01 Parintins	41.264	9.871	2,55%	351	8.638,09	307,16	3,56%
02 Coari	27.430	9.328	2,41%	226	10.961,61	265,58	2,42%
03 Tefé	12.300	9.300	2,41%	187	15.539,11	312,45	2,01%
04 Itacoatiara	24.995	8.836	2,29%	308	8.719,42	303,94	3,49%
05 Manacapuru	16.716	8.666	2,24%	340	8.899,43	349,16	3,92%
06 Iranduba	22.193	8.648	2,24%	160	17.906,24	331,29	1,85%
07 São Gabriel da Cachoeira	14.505	8.090	2,09%	108	17.755,25	237,03	1,33%
08 Humaitá	19.203	7.693	1,99%	141	13.966,96	255,99	1,83%
09 Lábrea	7.099	6.773	1,75%	77	14.701,86	167,14	1,14%
10 Caruarí	19.544	6.603	1,71%	52	23.337,10	183,78	0,79%
11 Presidente Figueiredo	16.168	5.983	1,55%	92	16.491,63	253,59	1,54%
12 São Paulo de Olivença	11.203	5.228	1,35%	64	13.303,14	162,85	1,22%
13 Ipiraxina	9.423	4.793	1,24%	18	16.144,03	60,63	0,38%
14 Maués	12.760	4.700	1,22%	126	7.354,67	197,17	2,68%
15 Manicoré	11.772	4.572	1,18%	100	8.200,75	179,37	2,19%
16 Rio Preto da Eva	10.351	4.403	1,14%	70	13.203,59	209,91	1,59%
17 Careiro	8.573	4.254	1,10%	85	11.233,46	224,46	2,00%
18 Barcelos	8.997	4.226	1,09%	57	15.366,16	207,26	1,35%
19 Eirunepé	8.974	4.139	1,07%	26	11.734,19	73,71	0,63%
20 Tabatinga	6.022	3.290	0,85%	123	4.996,66	186,81	3,74%
21 Itapiranga	6.475	3.041	0,79%	40	33.242,24	437,25	1,32%
22 Autazes	6.433	2.834	0,73%	94	7.162,90	237,58	3,32%
23 Alvarães	4.604	2.791	0,72%	44	17.399,16	274,30	1,58%
24 Pauini	8.128	2.757	0,71%	22	14.192,32	113,25	0,80%
25 Atalaia do Norte	4.898	2.742	0,71%	8	13.764,37	40,16	0,29%
26 Santa Isabel do Rio Negro	4.061	2.731	0,71%	51	10.856,26	202,73	1,87%
27 Benjamin Constant	5.986	2.686	0,70%	85	6.248,84	197,75	3,16%
28 Nova Olinda do Norte	7.195	2.613	0,68%	66	6.990,74	176,57	2,53%
29 Boca do Acre	5.736	2.548	0,66%	23	7.426,84	67,04	0,90%
30 Envira	6.215	2.520	0,65%	10	12.579,24	49,92	0,40%
31 Urucurituba	4.698	2.489	0,64%	34	10.791,24	147,41	1,37%
32 Urucará	6.571	2.395	0,62%	50	14.733,02	307,58	2,09%
33 Codajás	4.918	2.376	0,61%	21	8.296,96	73,33	0,88%
34 Barreirinha	3.922	2.355	0,61%	61	7.349,96	190,38	2,59%
35 Amaturá	4.271	2.351	0,61%	17	20.379,68	147,36	0,72%
36 Jutai	4.130	2.263	0,59%	34	15.806,38	237,48	1,50%
37 Novo Airão	5.602	2.251	0,58%	31	11.570,89	159,35	1,38%
38 Maraã	3.675	2.200	0,57%	22	12.071,99	120,72	1,00%
39 Beruri	3.342	2.180	0,56%	32	11.077,80	162,61	1,47%
40 Borba	5.116	2.053	0,53%	58	4.987,73	140,91	2,83%
41 Novo Aripuanã	5.158	1.931	0,50%	29	7.530,03	113,09	1,50%
42 Uarini	2.020	1.889	0,49%	25	13.951,26	184,64	1,32%
43 Anori	7.000	1.874	0,48%	31	8.919,56	147,55	1,65%
44 Santo Antônio do Itá	2.543	1.833	0,47%	44	8.485,33	203,68	2,40%
45 Nhamundá	3.187	1.828	0,47%	34	8.633,64	160,58	1,86%
46 Tapauá	4.147	1.785	0,46%	22	10.404,52	128,24	1,23%
47 Anamá	5.634	1.733	0,45%	9	12.729,54	66,11	0,52%
48 Guajará	3.395	1.659	0,43%	26	9.947,24	155,89	1,57%
49 Fonte Boa	3.383	1.594	0,41%	36	9.052,19	204,44	2,26%
50 São Sebastião do Uatumã	2.168	1.485	0,38%	18	10.592,01	128,39	1,21%
51 Manaquiri	2.701	1.450	0,38%	42	4.516,43	130,82	2,90%
52 Silves	2.377	1.367	0,35%	22	14.905,68	239,89	1,61%
53 Canutama	2.085	1.313	0,34%	8	8.401,05	51,19	0,61%
54 Apuí	3.217	1.313	0,34%	29	5.975,52	131,98	2,21%
55 Tonantins	2.635	1.297	0,34%	33	6.915,49	175,95	2,54%
56 Careiro da Várzea	2.833	977	0,25%	25	3.232,42	82,71	2,56%
57 Itamarati	3.068	950	0,25%	9	12.100,37	114,64	0,95%
58 Jurúá	2.551	933	0,24%	14	6.341,76	95,16	1,50%
59 Boa Vista do Ramos	1.829	906	0,23%	11	4.717,03	57,27	1,21%
60 Japurá	1.480	843	0,22%	7	30.598,91	254,08	0,83%
61 Caapiranga	1.956	597	0,15%	21	4.563,87	160,54	3,52%

FONTE: Casos confirmados: Secretarias Municipais de Saúde / Óbitos: Serviços de Saúde de Ocorrência no Óbito

LEGENDA: Os 5 Municípios que estão em destaque na cor vermelha, são os que não disponibilizaram informações para atualização do Boletim.

CASOS NOVOS CONFIRMADOS
344

CASOS NOVOS RECUPERADOS
268

ÓBITOS CONFIRMADOS EM 30/05/2021
6

LETALIDADE
3,36%

CASOS NOVOS CONFIRMADOS								
RT-PCR		T. RÁPIDO (anticorpos)		T. RÁPIDO (antígeno)		Clín. Epidemiológico		TOTAL
CAPITAL	INTERIOR	CAPITAL	INTERIOR	CAPITAL	INTERIOR	CAPITAL	INTERIOR	
29	12	186	58	13	46	0	0	344

ÓBITOS CONFIRMADOS						TOTAL
Óbitos confirmados após a data da ocorrência por critério Clínico; Imagem; Clínico Epidemiológico ou Laboratorial				Ocorridos em 30/5/2021		
Capital		Interior		Reclassificados pela SEMSA/Manaus, referente aos meses Abril e Maio/2020 (4)		
0	1	4	2	345		12.985
1		6				

NÚMERO DE SEPULTAMENTOS EM MANAUS EM 30/5/2021	
Número TOTAL de sepultamentos por dia COVID-19	4

FONTE: (SEMULSP) <https://www.manaus.am.gov.br/noticia/informe-funerario-domingo-30-5/>

Boletim Epidemiológico - SESAI/MS						
Doença por Coronavírus (COVID-19) em populações indígenas aldeadas						
DSEI	Suspeitos	Confirmados	Descartados	Infectados (atual)	Cura Clínica	Óbitos
Alto Rio Negro	32	2.332	885	191	2.113	26
Alto Rio Solimões	0	2.293	1.263	1	2.232	51
Manaus	0	1.245	2.634	1	1.215	22
Médio Rio Purus	0	571	102	0	565	6
Médio Rio Solimões	6	772	7.064	24	735	11
Parintins	43	596	900	11	570	12
Vale do Javari	0	827	379	0	822	3
TOTAL	81	8.636	7.197	228	8.252	131

Fonte: Fichas de notificação e resultados laboratoriais, atualizado em 28/05/2021.

CASO SUSPEITO: caso que saiu da aldeia e retornou nos últimos 14 dias (de local com transmissão local ou comunitária) e que apresente sinais/sintomas respiratórios. Ou caso que não saiu da aldeia e que teve contato próximo com caso suspeito ou confirmado de COVID-19 nos últimos 14 dias e que apresente sinais/sintomas respiratórios.

CASO CONFIRMADO: caso com resultado positivo em RT-PCR em tempo real, pelo protocolo Charité, Teste Rápido Anticorpo, Pesquisa de Antígeno, Critério Clínico, Critério Clínico por Imagem e/ou Critério Clínico Epidemiológico.

INFECTADO ATUAL: Caso confirmado para COVID-19, com infecção ativa, que ainda não completou 14 dias em isolamento domiciliar, a contar da data de início dos sintomas, ou, em caso de internação hospitalar, que ainda não recebeu alta médica.

CASO DESCARTADO: Caso que se enquadra na definição de suspeito E apresente resultado laboratorial negativo para SARS-CoV2 OU confirmação laboratorial para outro agente etiológico.

CASO CURADO: Casos em isolamento domiciliar: casos confirmados que passaram por 14 dias em isolamento domiciliar, a contar da data de início dos sintomas E que estão assintomáticos. Casos em internação hospitalar: diante da avaliação médica.suspeito elaborada pelo MS.* Após a qualificação das informações com os respectivos DSEI alguns casos suspeitos que não se enquadram na definição de casos foram excluídos.

MANAUS

PACIENTES INTERNADOS POR SRAG EM MANAUS EM 30/05/2021							
REDE	CONFIRMADOS POR COVID-19						
	UTI COVID-19			LEITO CLÍNICO COVID-19			SALA VERMELHA
	TOTAL	Até 20 dias	Acima de 20 dias	TOTAL	Até 20 dias	Acima de 20 dias	
REDE PÚBLICA	161	96	65	168	110	58	3
Adulto (total)	157	92	65	158	100	58	3
Geral	154	89	65	153	95	58	3
Gestante	3	3	0	2	2	0	0
Oncológico	0	0	0	0	0	0	0
Cardíaco	0	0	0	3	3	0	0
Forças Armadas	4	4	0	9	9	0	0
Infantil	0	0	0	1	1	0	0
REDE PRIVADA	43	30	13	31	21	10	0
SUBTOTAL CONFIRMADOS	204	126	78	199	131	68	3
TOTAL CONFIRMADOS	406						
REDE	SUSPEITOS						
	UTI COVID-19			LEITO CLÍNICO COVID-19			SALA VERMELHA
	TOTAL	Até 20 dias	Acima de 20 dias	TOTAL	Até 20 dias	Acima de 20 dias	
REDE PÚBLICA	12	12	0	15	15	0	4
Adulto (total)	7	7	0	6	6	0	4
Geral	7	7	0	5	5	0	4
Gestante	0	0	0	0	0	0	0
Oncológico	0	0	0	1	1	0	0
Cardíaco	4	4	0	0	0	0	0
Forças Armadas	4	4	0	7	7	0	0
Infantil	1	1	0	2	2	0	0
REDE PRIVADA	0	0	0	7	7	0	1
SUBTOTAL SUSPEITOS	12	12	0	22	22	0	5
TOTAL SUSPEITOS	39						
TOTAL GERAL	445						

FONTE: Secretaria Estado de Saúde do AMAZONAS - SES/AM.

INTERIOR

PACIENTES INTERNADOS POR SRAG EM INTERIOR DO AMAZONAS EM 31/5/2021		
REDE	INTERNADOS POR COVID-19	
	UCI COVID-19	LEITO CLÍNICO COVID-19
REDE PÚBLICA	16	89
TOTAL GERAL	105	

FONTE: Secretaria Estado de Saúde do AMAZONAS - SES/AM.

AMAZONAS

PACIENTES AGUARDANDO TRANSFERÊNCIA PARA REDE HOSPITALAR COVID				
Nº Paciente	Público		Privado	
	LEITO CLÍNICO	UTI	LEITO CLÍNICO	UTI
Manaus	2	0	0	0
Interior	9	5	0	0
TOTAL	11	5	0	0

FONTE: Secretaria Estado de Saúde do AMAZONAS - SES/AM.

CAPACIDADE INSTALADA DA REDE ASSISTENCIAL DE SAÚDE EM MANAUS									
UNIDADE	UTI GERAL			LEITOS CLÍNICOS GERAL			SALA VERMELHA GERAL		
	OCUPADOS	LIVRES	TOTAL	OCUPADOS	LIVRES	TOTAL	OCUPADOS	LIVRES	TOTAL
REDE PÚBLICA	244	66	310	1.336	280	1.616	106	22	128
Adulto (total)	205	42	247	1.149	174	1.323	105	14	119
Geral	110	18	128	561	51	612	105	9	114
Gestante	71	10	81	479	109	588	0	3	3
Oncológico	6	0	6	67	0	67	0	0	0
Cardíaco	18	14	32	42	14	56	0	2	2
Forças Armadas	0	6	6	13	15	28	0	1	1
Infantil	39	18	57	174	91	265	1	7	8
REDE PRIVADA	104	20	124	344	146	490	0	22	22
TOTAL	348	86	434	1.680	426	2.106	106	44	150

UNIDADE	UTI COVID			LEITOS CLÍNICOS COVID			SALA VERMELHA COVID		
	OCUPADOS	LIVRES	TOTAL	OCUPADOS	LIVRES	TOTAL	OCUPADOS	LIVRES	TOTAL
REDE PÚBLICA	173	116	287	183	267	450	7	27	34
Adulto (total)	164	108	272	164	238	402	7	25	32
Geral	161	96	257	158	213	371	7	16	23
Gestante	3	6	9	2	16	18	0	4	4
Oncológico	0	6	6	1	9	10	0	5	5
Cardíaco	0	0	0	3	0	3	0	0	0
Forças Armadas	8	0	6	16	10	26	0	1	1
Infantil	1	8	9	3	19	22	0	1	1
REDE PRIVADA	43	32	75	38	65	103	1	5	6
TOTAL	216	148	362	221	332	553	8	32	40

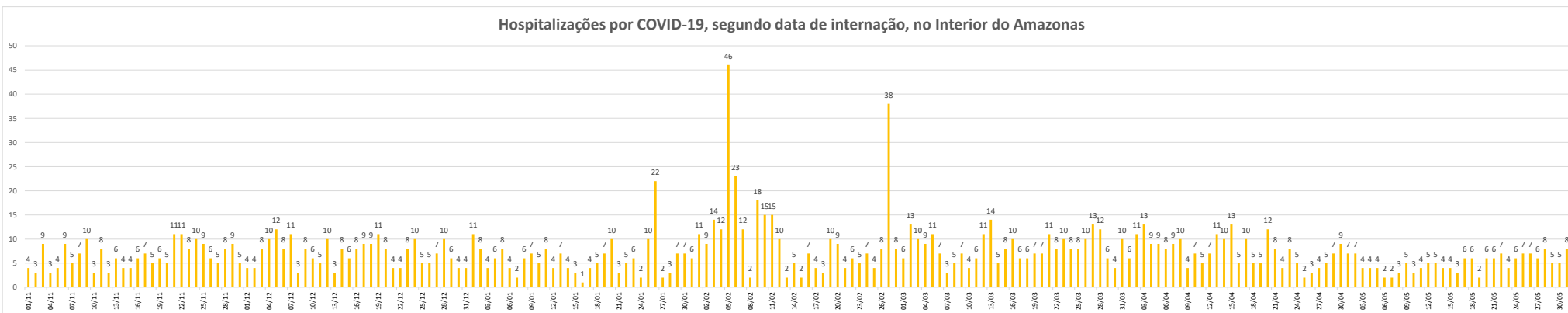
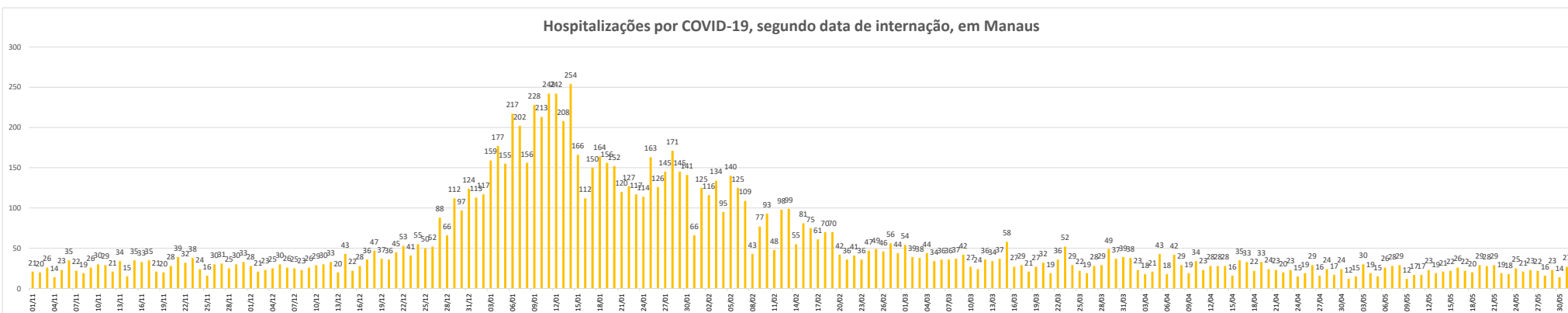
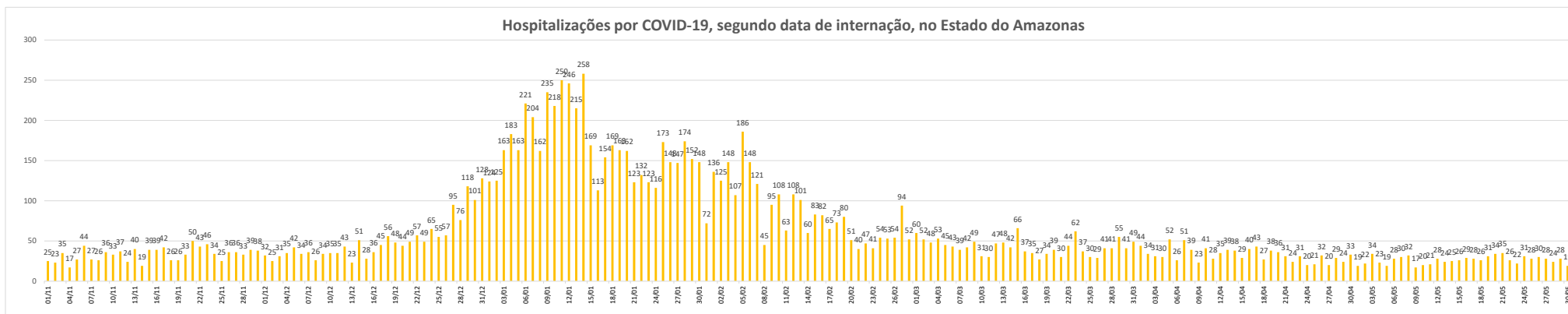
UNIDADE	TAXA DE OCUPAÇÃO EM MANAUS					
	UTI		LEITOS CLÍNICOS		SALA VERMELHA	
	GERAL	COVID-19	GERAL	COVID-19	GERAL	COVID-19
REDE PÚBLICA	78,71%	60,28%	82,67%	40,67%	82,81%	20,59%
Adulto (total)	83,00%	60,29%	86,85%	40,80%	88,24%	21,88%
Geral	85,94%	62,65%	91,67%	42,59%	92,11%	30,43%
Gestante	87,65%	33,33%	81,46%	11,11%	0,00%	0,00%
Oncológico	100,00%	0,00%	100,00%	10,00%	0,00%	0,00%
Cardíaco	56,25%	0,00%	75,00%	100,00%	0,00%	0,00%
Forças Armadas	0,00%	133,33%	46,43%	61,54%	0,00%	0,00%
Infantil	68,42%	11,11%	65,66%	13,64%	12,50%	0,00%
REDE PRIVADA	83,87%	57,33%	70,20%	36,89%	0,00%	16,67%
TOTAL	80,18%	59,67%	79,77%	39,96%	70,67%	20,00%

FONTE: Secretaria Estado de Saúde do AMAZONAS - SES/AM.

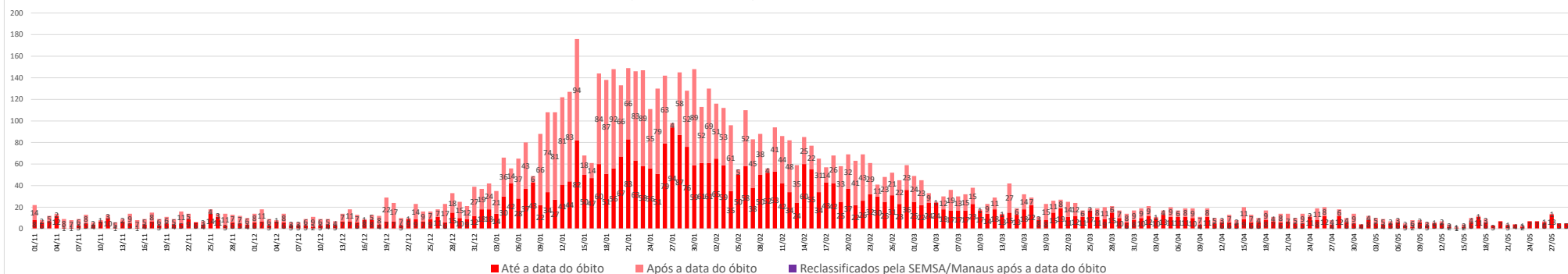
CAPACIDADE INSTALADA DA REDE ASSISTENCIAL DE SAÚDE NO INTERIOR DO AMAZONAS						
UNIDADE	UCI GERAL			LEITOS CLÍNICOS GERAL		
	OCUPADOS	LIVRES	TOTAL	OCUPADOS	LIVRES	TOTAL
REDE PÚBLICA	17	29	46	517	1.119	1.636
UNIDADE	UCI COVID			LEITOS CLÍNICOS COVID		
	OCUPADOS	LIVRES	TOTAL	OCUPADOS	LIVRES	TOTAL
REDE PÚBLICA	16	154	170	89	863	952

UNIDADE	TAXA DE OCUPAÇÃO NO INTERIOR DO AMAZONAS			
	UCI		LEITOS CLÍNICOS	
	GERAL	COVID-19	GERAL	COVID-19
REDE PÚBLICA	36,96%	9,41%	31,60%	9,35%

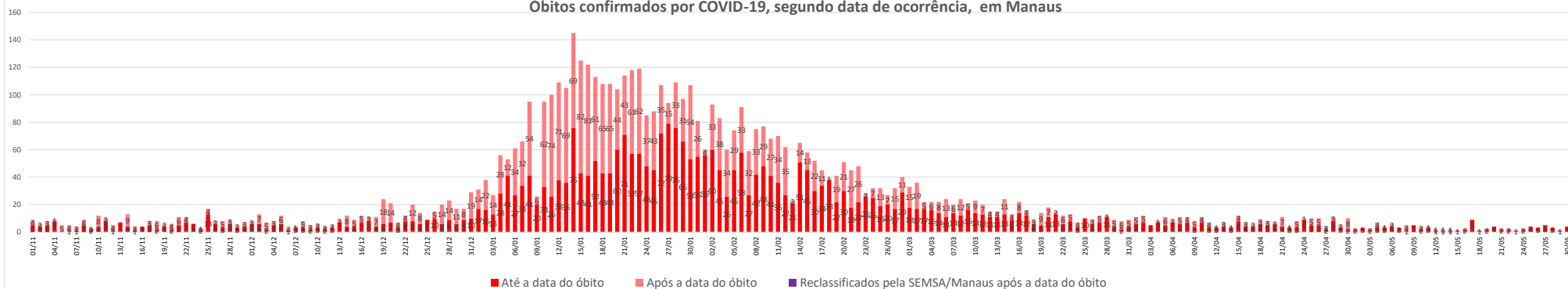
FONTE: Secretaria Estado de Saúde do AMAZONAS - SES/AM.



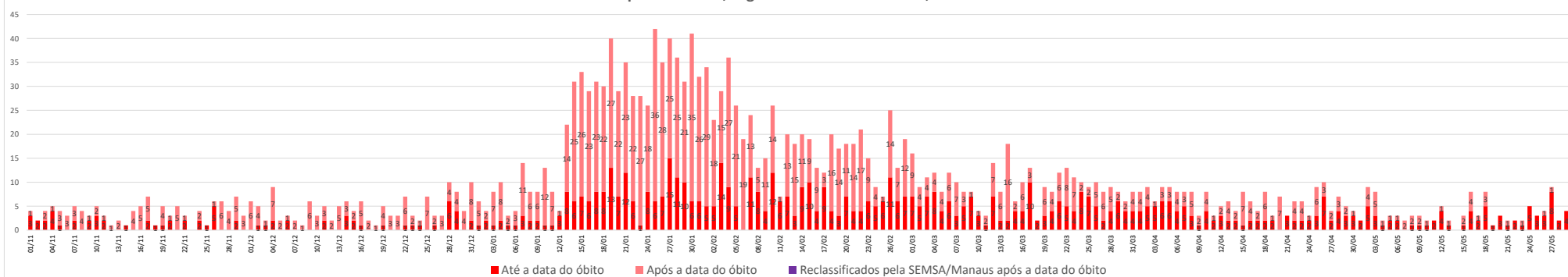
Óbitos confirmados por COVID-19, segundo data de ocorrência, no Estado do Amazonas



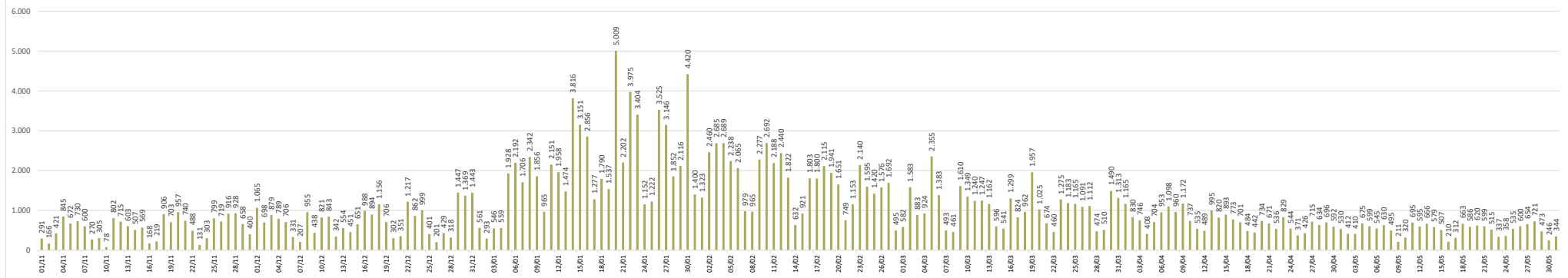
Óbitos confirmados por COVID-19, segundo data de ocorrência, em Manaus



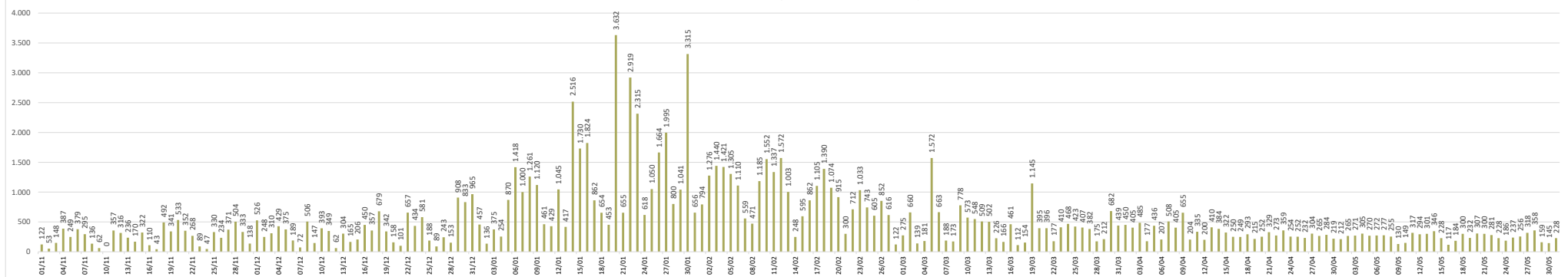
Óbitos confirmados por COVID-19, segundo data de ocorrência, no interior do Amazonas



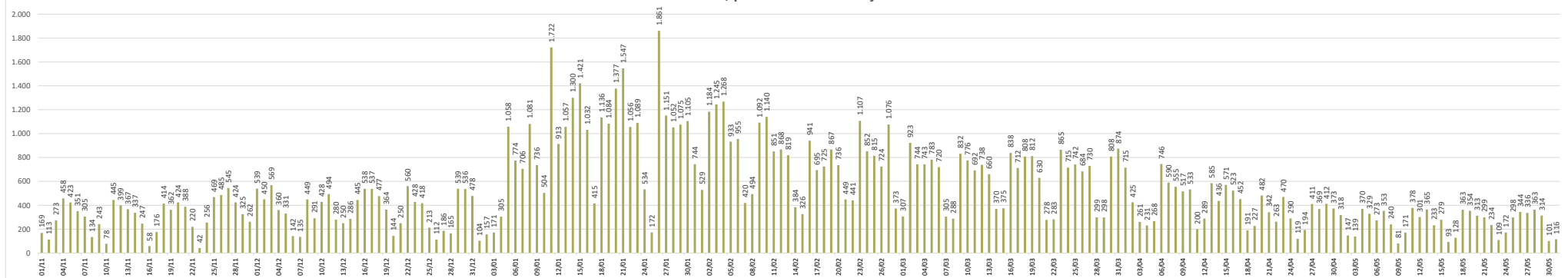
Casos confirmados de COVID-19, por data da notificação no Estado do Amazonas



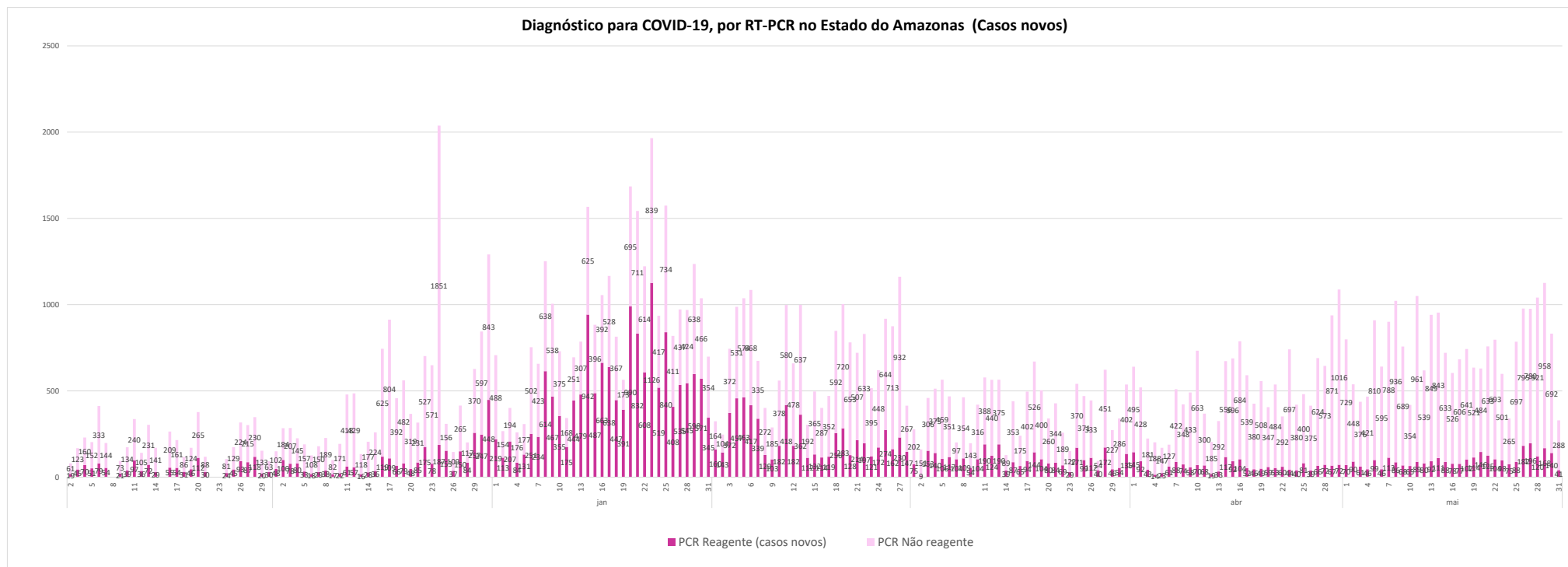
Casos confirmados de COVID-19, por data da notificação em Manaus



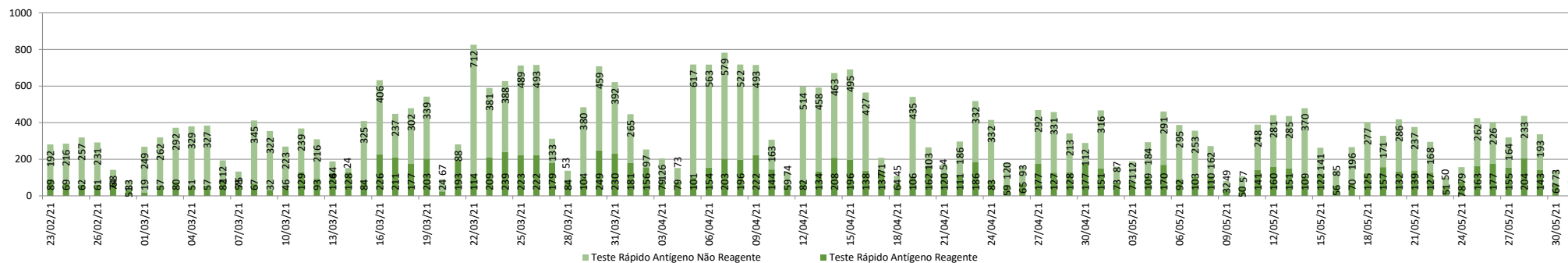
Casos confirmados de COVID-19, por data da notificação no Interior do Amazonas



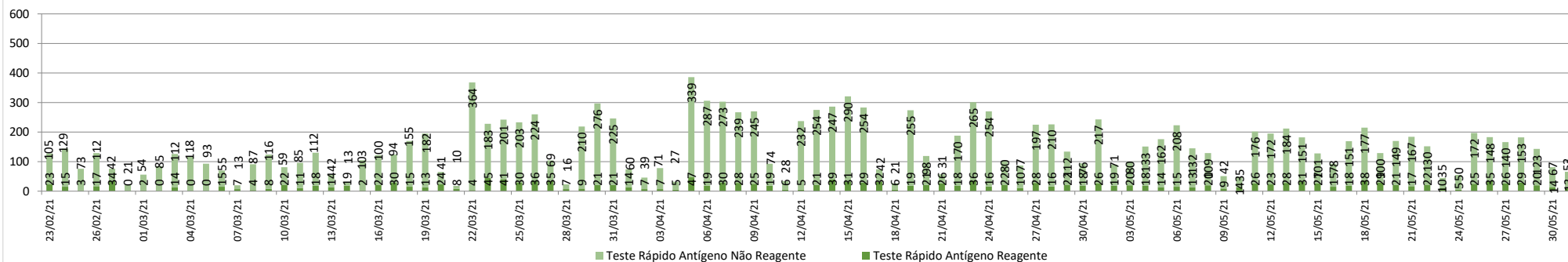
Diagnóstico para COVID-19, por RT-PCR no Estado do Amazonas (Casos novos)



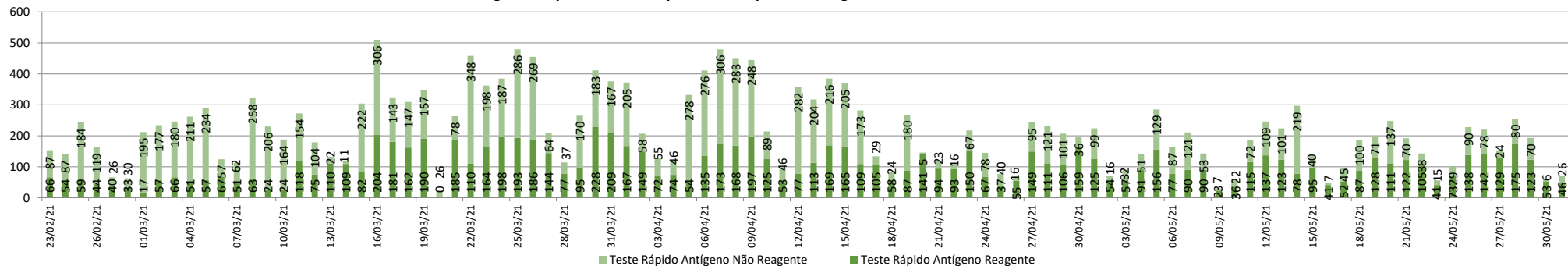
Diagnóstico para COVID-19, por Teste Rápido de Antígeno no Estado do Amazonas

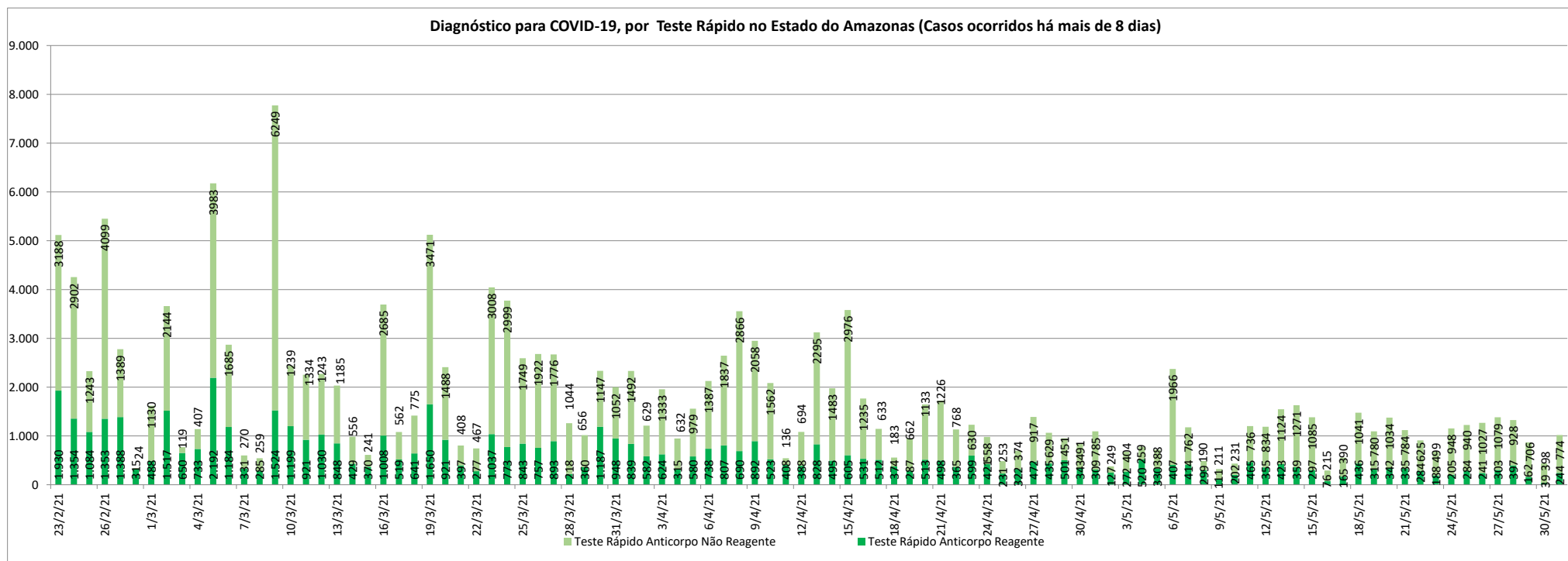


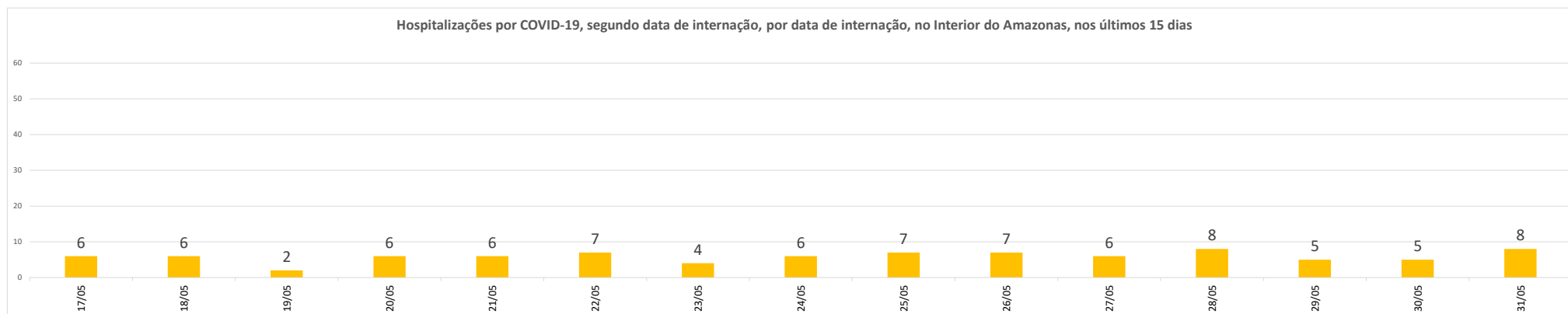
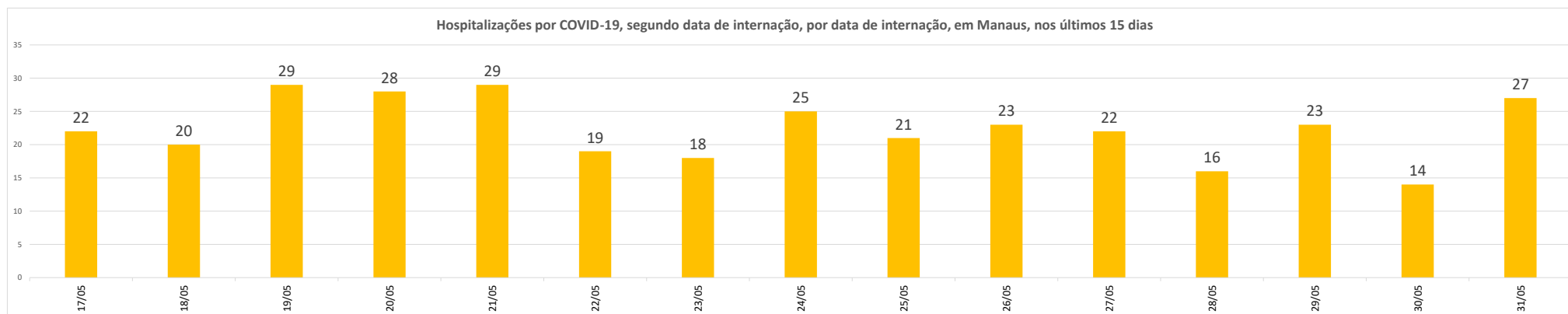
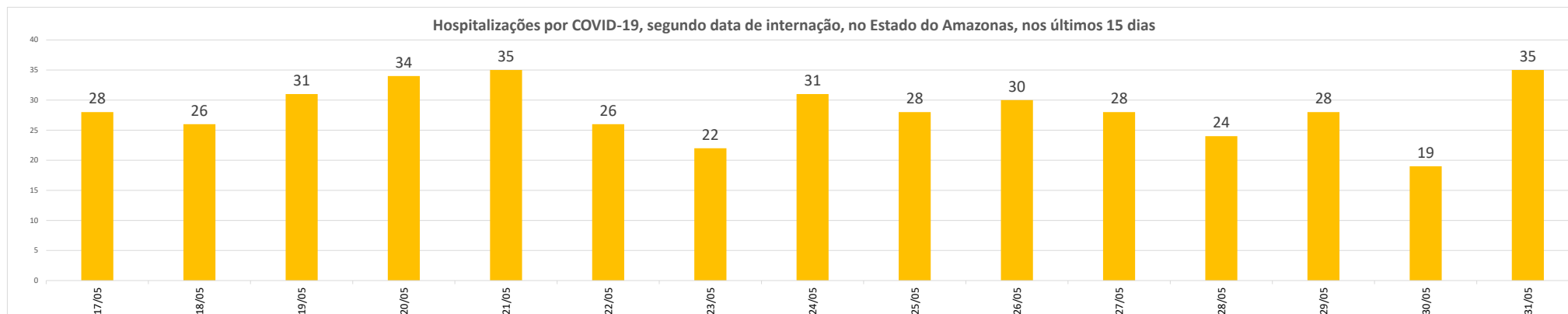
Diagnóstico para COVID-19, por Teste Rápido de Antígeno em Manaus



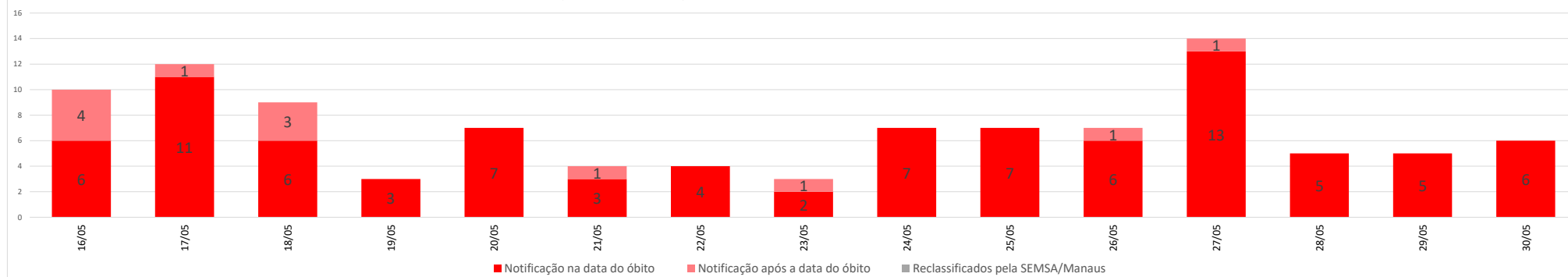
Diagnóstico para COVID-19, por Teste Rápido de Antígeno no Interior do Estado do Amazonas



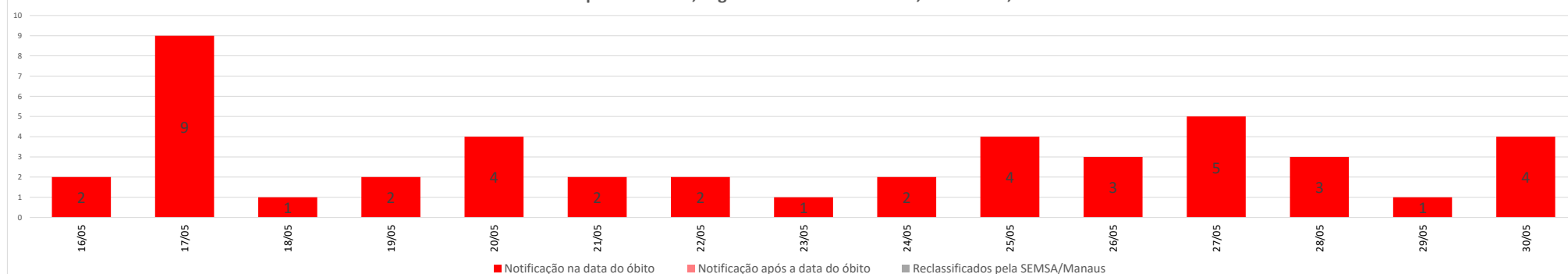




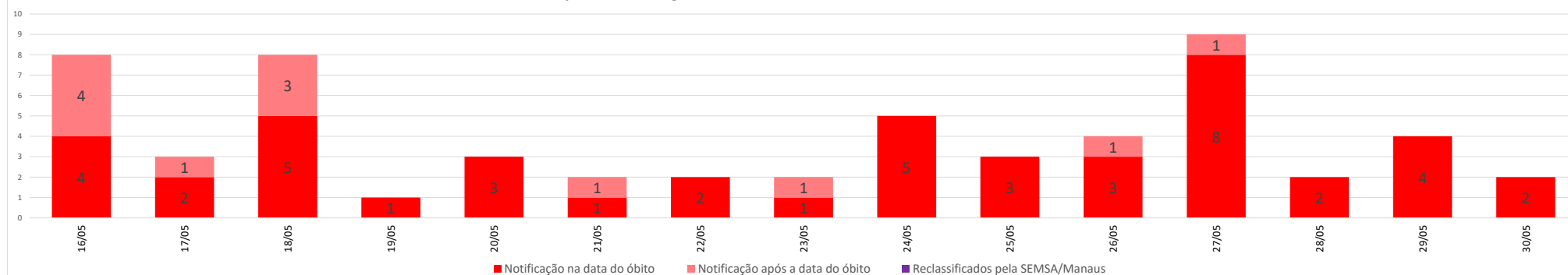
Óbitos confirmados por COVID-19, segundo data de ocorrência, no Estado do Amazonas, nos últimos 15 dias

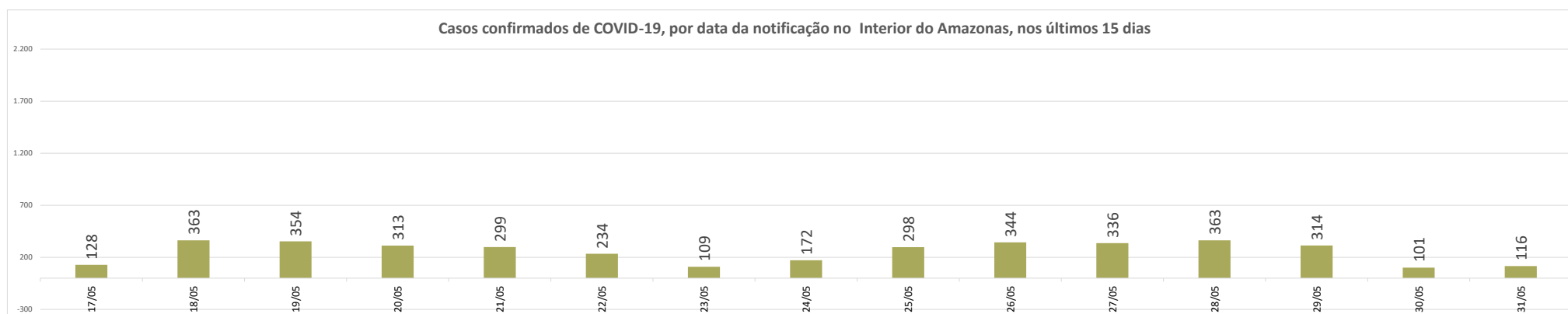
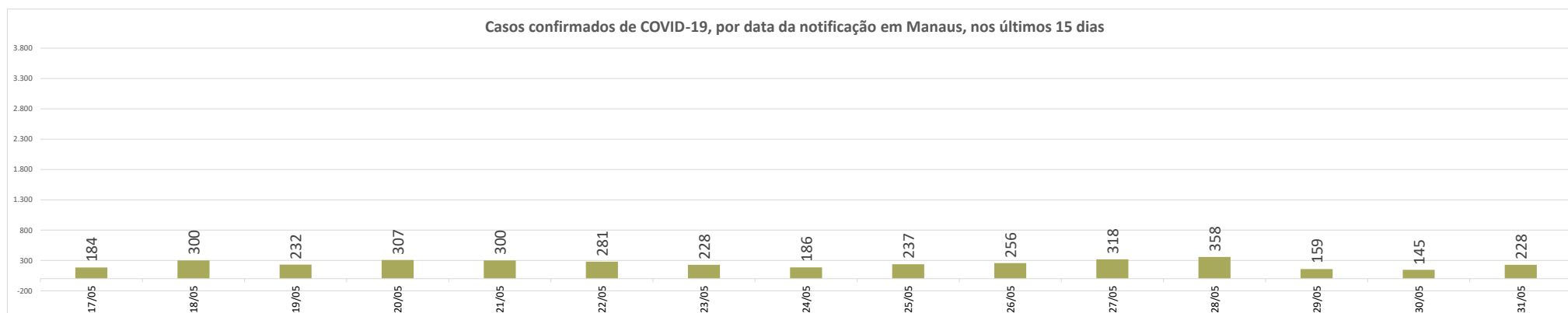
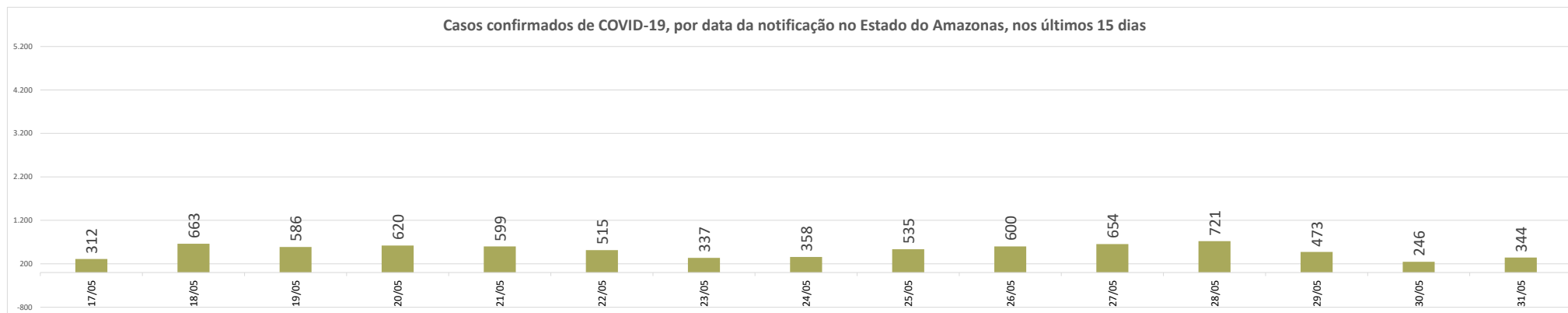


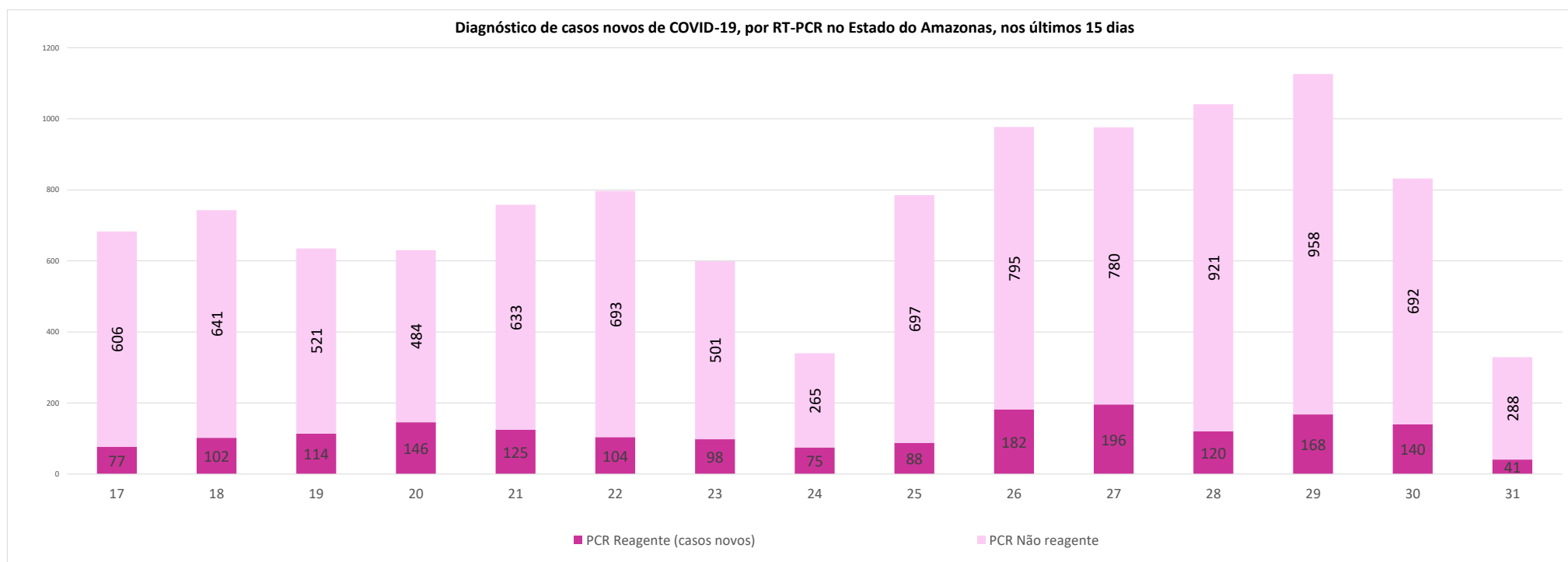
Óbitos confirmados por COVID-19, segundo data de ocorrência, em Manaus, nos últimos 15 dias

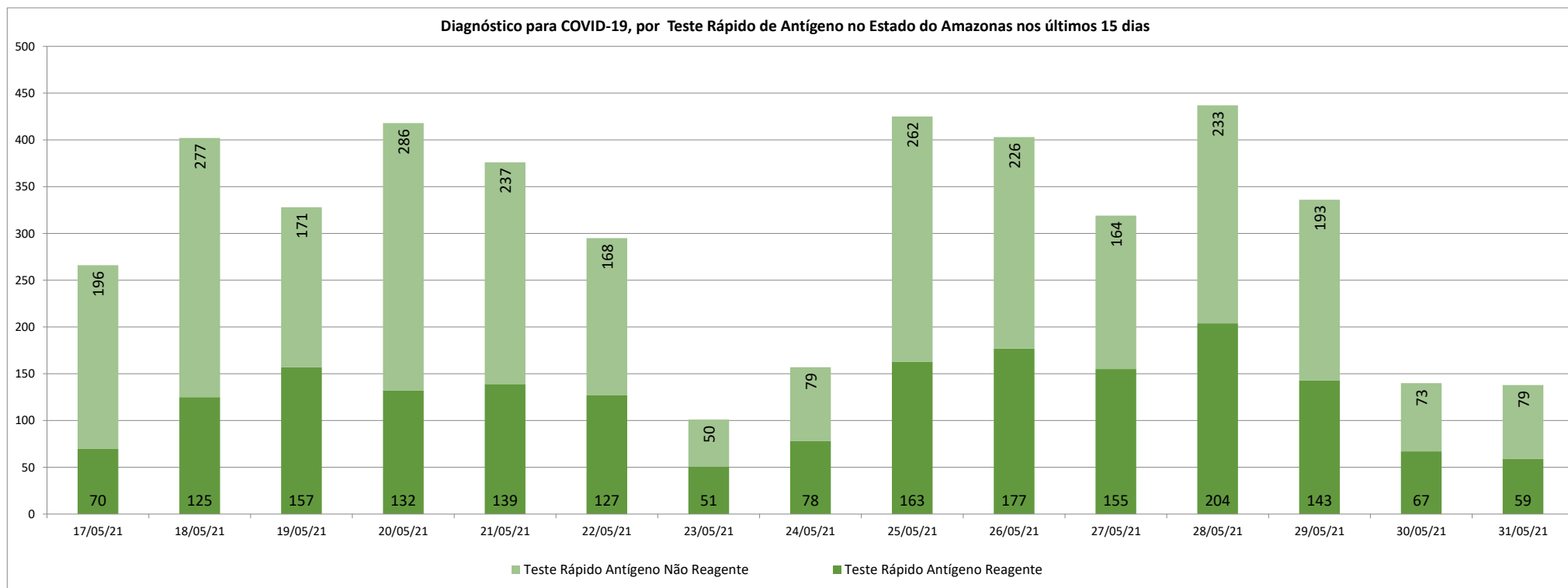


Óbitos confirmados por COVID-19, segundo data de ocorrência, no interior do Amazonas, nos últimos 15 dias

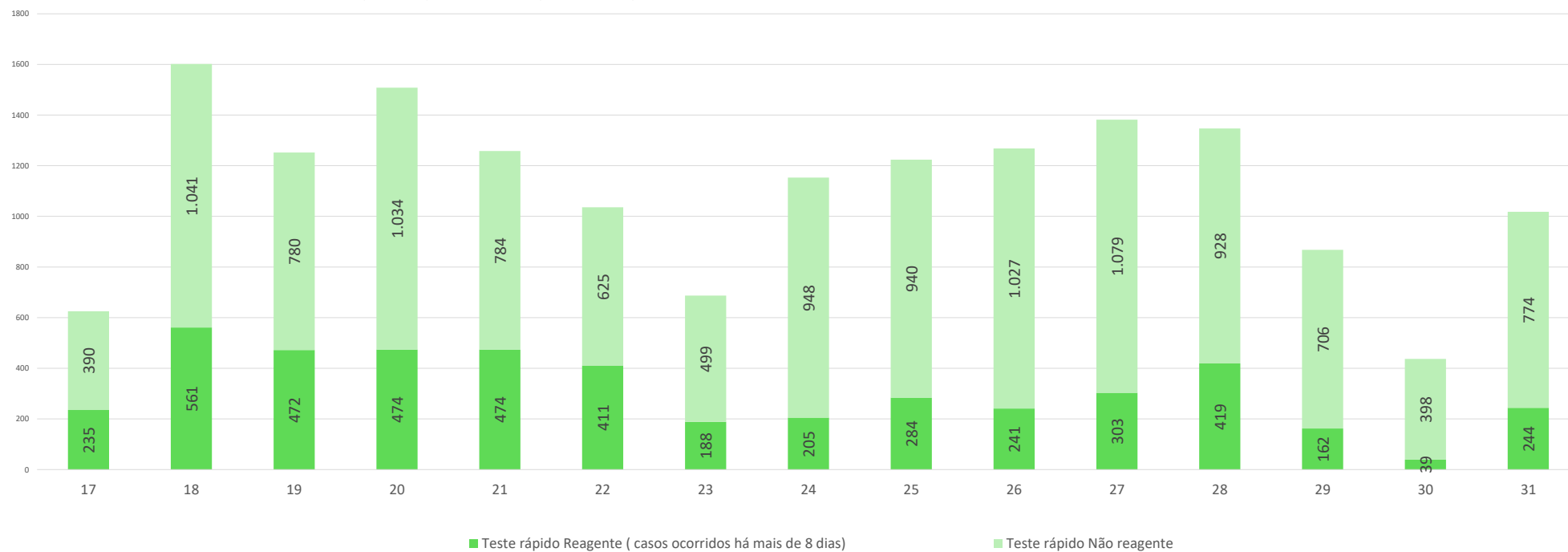








Diagnóstico para COVID-19, por Teste Rápido no Estado do Amazonas (Casos ocorridos há mais de 8 dias), nos últimos 15 dias



NOTA:

(1) – Casos em acompanhamento: Casos confirmados, após 14 dias de sintomas, que não evoluíram para óbito e os internados nos últimos 14 dias sem registro de alta ou óbito no SIVEP Gripe.

(2) – Casos recuperados: Pacientes que tiveram confirmação diagnóstica e saíram do período de isolamento domiciliar ou internação hospitalar. Excluem-se deste cálculo pessoas em isolamento domiciliar, internados e óbitos. Do total de 386418 casos confirmados, 331352 são recuperados e 42081 casos em acompanhamento.

(3) – Óbitos Reclassificados: Óbitos por SRAG não especificados que estavam em investigação e foram encerrados na data de publicações do Boletim com confirmação para o COVID-19, conforme os novos critérios do Ministério da Saúde. Dos 654 óbitos ocorridos nos meses de Abril e Maio em investigação pela SEMSA Manaus, 345 foram reclassificados até a data de hoje.

(4) – Reforçando o compromisso com a transparência dos dados da COVID-19 no Estado do Amazonas, realizamos alterações no gráfico de óbitos com a finalidade de dar mais clareza aos dados divulgados pela FVS.

O gráfico óbitos por Covid-19 (págs. 3 e 7) mostra todos os óbitos por COVID-19 na data da ocorrência, classificando-os em: (i) vermelho: óbitos que ocorreram nas últimas 24h que já apresentavam confirmação para COVID-19; (ii) rosa: óbitos que estavam em investigação e que tiveram sua confirmação para COVID-19 após 24 h da ocorrência do óbito; (iii) roxo: óbitos que estavam com diagnóstico para SRAG não especificado e que tiveram sua confirmação para COVID-19 após reclassificados pela SEMSA Manaus.

A evolução temporal dos óbitos por data de ocorrência, encontra-se disponível também no painel de monitoramento de séries temporais no endereço eletrônico http://www.fvs.am.gov.br/indicadorSalaSituacao_view/69/2, bem como a base de dados individualizada de SRAG atualizada semanalmente.

(5) Todos os dados divulgados neste boletim, referentes ao município de Manaus, são publicados no site covid-19.manaus.am.gov.br/monitoramento

(6) – A partir dessa edição, visando compatibilizar os boletins da FVS com as informações publicadas pela SEMSA Manaus, o gráfico de óbitos terá a sua data finalizada no dia anterior, pois serão apresentados segundo a data de ocorrência.

(7) - Como resultado da reorganização da rede estadual de assistência da Secretaria de Estado da Saúde (Ses-AM), o Boletim Diário Covid-19 da Fundação de Vigilância em Saúde do Amazonas (FVS-AM), passa apresentar as informações de taxa de ocupação geral de leitos com os números de internações com menos de 20 dias (pacientes na fase aguda da doença e em período de transmissão) e de internações superiores a 20 dias (pacientes em fase fora de período de transmissão da doença, mas que ainda necessitam de atendimento hospitalar).

Outra informação nova na edição, apontada pela SES-AM, é a separação de internações adultas e infantis, com a finalidade de apresentar com maior precisão a taxa de ocupação de acordo com o perfil de pacientes.

(8) – Do total de 62 municípios, os municípios em destaque na cor vermelha na tabela, não enviaram informações para atualização na edição do boletim de hoje.

(9) – Aos sábados, domingos e feriados, o Laboratório Central de Saúde Pública do Amazonas - LACEN/FVS, manterá sistema de sobreaviso somente para processamento de exames de RT-PCR para Covid-19 nos casos de urgência. Assim, doravante, este boletim não mais apresentará tais resultados aos domingos.

(10) – As secretarias municipais de saúde não funcionam aos finais de semana, portanto, os dados emitidos no boletim diário nos finais de semana são parciais e sujeito a alterações, que serão atualizadas no primeiro dia útil seguinte.

(11) - O cabeçalho do boletim diário será colorido de acordo com a fase atual do Risco Epidemiológico da COVID-19 no estado do Amazonas. A fase atual em Manaus é Moderado (fase Laranja) e o interior está no Moderado (fase Laranja).

Monitoramento de COVID-19 em indígenas no Amazonas

http://www.fvs.am.gov.br/indicadorSalaSituacao_view/63/2

Monitoramento do perfil epidemiológico da COVID-19 no Estado do Amazonas

http://www.fvs.am.gov.br/indicadorSalaSituacao_view/60/2

Monitoramento da realização de exames para identificação do Coronavírus

http://www.fvs.am.gov.br/indicadorSalaSituacao_view/62/2

Fonte:

As fontes de dados consultadas foram o Sistema de Informação da Vigilância Epidemiológica da Gripe (SIVEP-Gripe); Gerenciador de Ambiente Laboratorial (GAL); dados do e-SUS notifica; Formulário de Notificação Diária dos Municípios (Google Forms); RedCap Ministério da Saúde; RedCap da Fundação de Vigilância em Saúde do Amazonas; Secretaria Municipal de Limpeza Urbana (SEMULSP); Sistema de Informação sobre Mortalidade (SIM); Centro de Informações Estratégicas em Vigilância em Saúde do Amazonas (CIEVS/FVS-AM); Coordenação Estadual de Controle de Infecção em Serviços de Saúde (CECISS); Secretaria Especial de Saúde Indígena (SESAI/MS); Complexo Regulador /SISTER.

Dados atualizados em 31/5/2021 as 10:00

NOTA: ESTE BOLETIM É FECHADO DIARIAMENTE AS 10:00 AS INFORMAÇÕES PODEM DIVERGIR DAS INFORMAÇÕES DIVULGADAS POSTERIORMENTE PELOS MUNICÍPIOS

DADOS PRELIMINARES SUJEITOS A REVISÃO.

Av. Torquato Tapajós, 4010 - Colônia Santo Antônio
Fone: (92) 3182 - 8550 / 3182 - 8551
Manaus-AM-CEP 69093-018 / CNPJ: 07.141.411/0001-46
Site: www.fvs.am.gov.br
E-mail: dipre@fvs.am.gov.br

Fundação de
Vigilância em
Saúde do Amazonas

