

Municípios	Casos			Nº de óbitos	Incidência (casos/100.000)	Mortalidade (óbitos/100.000)	Letalidade
	Notificados	Confirmados (3)	% de participação por Município				
AMAZONAS	1.008.129	389.200	100%	13.050	9.390,54	314,87	3,35%
MANAUS	523.305	178.924	45,97%	9.022	8.197,13	413,33	5,04%
INTERIOR	484.824	210.276	54,03%	4.028	10.718,34	205,32	1,92%
01 Parintins	41.488	9.886	2,54%	351	8.651,21	307,16	3,55%
02 Tefé	13.250	9.418	2,42%	191	15.736,27	319,14	2,03%
03 Coari	27.520	9.328	2,40%	226	10.961,61	265,58	2,42%
04 Itacoatiara	25.241	8.874	2,28%	308	8.756,92	303,94	3,47%
05 Manacapuru	16.982	8.757	2,25%	345	8.992,88	354,29	3,94%
06 Iranduba	22.252	8.657	2,22%	160	17.924,88	331,29	1,85%
07 São Gabriel da Cachoeira	14.543	8.091	2,08%	108	17.757,44	237,03	1,33%
08 Humaitá	19.330	7.776	2,00%	143	14.117,65	259,62	1,84%
09 Lábrea	7.151	6.824	1,75%	77	14.812,56	167,14	1,13%
10 Carauri	19.544	6.613	1,70%	53	23.372,45	187,32	0,80%
11 Presidente Figueiredo	16.284	6.001	1,54%	92	16.541,25	253,59	1,53%
12 São Paulo de Olivença	11.281	5.239	1,35%	65	13.331,13	165,40	1,24%
13 IPIXUNA	9.670	4.901	1,26%	18	16.507,80	60,63	0,37%
14 Maués	12.819	4.724	1,21%	126	7.392,22	197,17	2,67%
15 Manicoré	11.876	4.573	1,17%	100	8.202,54	179,37	2,19%
16 Rio Preto da Eva	10.399	4.411	1,13%	70	13.227,58	209,91	1,59%
17 Careiro	8.610	4.257	1,09%	85	11.241,38	224,46	2,00%
18 Barcelos	9.030	4.234	1,09%	58	15.395,24	210,89	1,37%
19 Eirunepé	9.020	4.164	1,07%	27	11.805,06	76,55	0,65%
20 Tabatinga	6.087	3.291	0,85%	123	4.998,18	186,81	3,74%
21 Itapiranga	6.485	3.046	0,78%	40	33.296,90	437,25	1,31%
22 Autazes	6.433	2.845	0,73%	94	7.190,70	237,58	3,30%
23 Alvarães	4.637	2.808	0,72%	44	17.505,14	274,30	1,57%
24 Pauini	8.164	2.757	0,71%	22	14.192,32	113,25	0,80%
25 Atalaia do Norte	4.910	2.753	0,71%	8	13.819,59	40,16	0,29%
26 Santa Isabel do Rio Negro	4.099	2.739	0,70%	52	10.888,06	206,71	1,90%
27 Benjamin Constant	6.004	2.689	0,69%	85	6.255,82	197,75	3,16%
28 Nova Olinda do Norte	7.221	2.620	0,67%	66	7.009,47	176,57	2,52%
29 Envira	6.281	2.574	0,66%	10	12.848,80	49,92	0,39%
30 Boca do Acre	5.789	2.562	0,66%	23	7.467,65	67,04	0,90%
31 Uruçurituba	4.737	2.500	0,64%	34	10.838,93	147,41	1,36%
32 Uruçará	6.571	2.403	0,62%	50	14.782,23	307,58	2,08%
33 Codajás	4.942	2.386	0,61%	21	8.331,88	73,33	0,88%
34 Barreirinha	3.932	2.362	0,61%	61	7.371,80	190,38	2,58%
35 Amaturá	4.274	2.352	0,60%	17	20.388,35	147,36	0,72%
36 Jutai	4.196	2.307	0,59%	34	16.113,71	237,48	1,47%
37 Novo Airão	5.646	2.266	0,58%	31	11.647,99	159,35	1,37%
38 Maraã	3.682	2.222	0,57%	22	12.192,71	120,72	0,99%
39 Beruri	3.342	2.197	0,56%	32	11.164,19	162,61	1,46%
40 Borba	5.299	2.102	0,54%	58	5.106,78	140,91	2,76%
41 Novo Aripuanã	5.158	1.945	0,50%	29	7.584,62	113,09	1,49%
42 Uarini	2.020	1.897	0,49%	25	14.010,34	184,64	1,32%
43 Anori	7.000	1.876	0,48%	31	8.929,08	147,55	1,65%
44 Santo Antônio do Itá	2.547	1.837	0,47%	44	8.503,84	203,68	2,40%
45 Nhamundá	3.202	1.835	0,47%	34	8.666,70	160,58	1,85%
46 Tapauá	4.160	1.791	0,46%	22	10.439,50	128,24	1,23%
47 Anamá	5.683	1.751	0,45%	9	12.861,76	66,11	0,51%
48 Guajará	3.395	1.669	0,43%	26	10.007,20	155,89	1,56%
49 Fonte Boa	3.385	1.594	0,41%	38	9.052,19	215,80	2,38%
50 São Sebastião do Uatumã	2.182	1.499	0,39%	18	10.691,87	128,39	1,20%
51 Manaquiri	2.758	1.458	0,37%	42	4.541,35	130,82	2,88%
52 Silves	2.383	1.367	0,35%	22	14.905,68	239,89	1,61%
53 Apuí	3.283	1.339	0,34%	30	6.093,84	136,53	2,24%
54 Canutama	2.100	1.319	0,34%	8	8.439,44	51,19	0,61%
55 Tonantins	2.673	1.308	0,34%	33	6.974,14	175,95	2,52%
56 Careiro da Várzea	2.844	981	0,25%	25	3.245,66	82,71	2,55%
57 Itamarati	3.122	959	0,25%	9	12.215,00	114,64	0,94%
58 Juruá	2.560	942	0,24%	14	6.402,94	95,16	1,49%
59 Boa Vista do Ramos	1.841	913	0,23%	11	4.753,48	57,27	1,20%
60 Japurá	1.504	869	0,22%	7	31.542,65	254,08	0,81%
61 Caapiranga	2.003	618	0,16%	21	4.724,41	160,54	3,40%

FONTE: Casos confirmados: Secretarias Municipais de Saúde / Óbitos: Serviços de Saúde de Ocorrência no Óbito

LEGENDA: Os 2 Municípios que estão em destaque na cor vermelha, são os que não disponibilizaram informações para atualização do Boletim.

CASOS NOVOS CONFIRMADOS
450

CASOS NOVOS RECUPERADOS
382

ÓBITOS CONFIRMADOS EM 04/06/2021
4

LETALIDADE
3,35%

CASOS NOVOS CONFIRMADOS								
RT-PCR		T. RÁPIDO (anticorpos)		T. RÁPIDO (antígeno)		Clín. Epidemiológico		TOTAL
CAPITAL	INTERIOR	CAPITAL	INTERIOR	CAPITAL	INTERIOR	CAPITAL	INTERIOR	
131	17	88	130	10	74	0	0	450

ÓBITOS CONFIRMADOS						TOTAL
Óbitos confirmados após a data da ocorrência por critério Clínico; Imagem; Clínico Epidemiológico ou Laboratorial				Ocorridos em 04/06/2021		
Capital		Interior		Reclassificados pela SEMSA/Manaus, referente aos meses Abril e Maio/2020 (4)		
4	0	1	3	345		13.050
4		4				

NÚMERO DE SEPULTAMENTOS EM MANAUS EM 04/06/2021	
Número TOTAL de sepultamentos por dia COVID-19	6

FONTE: (SEMULSP) <https://www.manaus.am.gov.br/noticia/sexta-feira-4-6/>

Boletim Epidemiológico - SESAI/MS						
Doença por Coronavírus (COVID-19) em populações indígenas aldeadas						
DSEI	Suspeitos	Confirmados	Descartados	Infectados (atual)	Cura Clínica	Óbitos
Alto Rio Negro	14	2.337	902	191	2.117	26
Alto Rio Solimões	0	2.305	1.278	4	2.241	51
Manaus	0	1.247	2.634	1	1.216	23
Médio Rio Purus	0	571	72	0	565	6
Médio Rio Solimões	6	772	1.063	24	735	11
Parintins	43	619	953	0	603	13
Vale do Javari	0	827	379	0	822	3
TOTAL	63	8.678	7.281	220	8.299	133

Fonte: Fichas de notificação e resultados laboratoriais, atualizado em 02/06/2021.

CASO SUSPEITO: caso que saiu da aldeia e retornou nos últimos 14 dias (de local com transmissão local ou comunitária) e que apresente sinais/sintomas respiratórios. Ou caso que não saiu da aldeia e que teve contato próximo com caso suspeito ou confirmado de COVID-19 nos últimos 14 dias e que apresente sinais/sintomas respiratórios.

CASO CONFIRMADO: caso com resultado positivo em RT-PCR em tempo real, pelo protocolo Charité, Teste Rápido Anticorpo, Pesquisa de Antígeno, Critério Clínico, Critério Clínico por Imagem e/ou Critério Clínico Epidemiológico.

INFECTADO ATUAL: Caso confirmado para COVID-19, com infecção ativa, que ainda não completou 14 dias em isolamento domiciliar, a contar da data de início dos sintomas, ou, em caso de internação hospitalar, que ainda não recebeu alta médica.

CASO DESCARTADO: Caso que se enquadre na definição de suspeito E apresente resultado laboratorial negativo para SARS-CoV2 OU confirmação laboratorial para outro agente etiológico.

CASO CURADO: Casos em isolamento domiciliar: casos confirmados que passaram por 14 dias em isolamento domiciliar, a contar da data de início dos sintomas E que estão assintomáticos. Casos em internação hospitalar: diante da avaliação médica.suspeito elaborada pelo MS.* Após a qualificação das informações com os respectivos DSEI alguns casos suspeitos que não se enquadram na definição de casos foram excluídos.

MANAUS

PACIENTES INTERNADOS POR SRAG EM MANAUS EM 05/06/2021							
REDE	CONFIRMADOS POR COVID-19						
	UTI COVID-19			LEITO CLÍNICO COVID-19			SALA VERMELHA
	TOTAL	Até 20 dias	Acima de 20 dias	TOTAL	Até 20 dias	Acima de 20 dias	
REDE PÚBLICA	159	97	62	183	124	59	2
Adulto (total)	156	94	62	172	113	59	2
Geral	151	89	62	164	105	59	2
Gestante	5	5	0	4	4	0	0
Oncológico	0	0	0	0	0	0	0
Cardíaco	0	0	0	4	4	0	0
Forças Armadas	2	2	0	10	10	0	0
Infantil	1	1	0	1	1	0	0
REDE PRIVADA	33	20	13	37	27	10	0
SUBTOTAL CONFIRMADOS	192	117	75	220	151	69	2
TOTAL CONFIRMADOS	414						
REDE	SUSPEITOS						
	UTI COVID-19			LEITO CLÍNICO COVID-19			SALA VERMELHA
	TOTAL	Até 20 dias	Acima de 20 dias	TOTAL	Até 20 dias	Acima de 20 dias	
REDE PÚBLICA	4	4	0	18	18	0	3
Adulto (total)	4	4	0	15	15	0	3
Geral	2	2	0	10	10	0	3
Gestante	2	2	0	0	0	0	0
Oncológico	0	0	0	5	5	0	0
Cardíaco	0	0	0	0	0	0	0
Forças Armadas	0	0	0	1	1	0	0
Infantil	0	0	0	2	2	0	0
REDE PRIVADA	2	2	0	5	5	0	0
SUBTOTAL SUSPEITOS	6	6	0	23	23	0	3
TOTAL SUSPEITOS	32						
TOTAL GERAL	446						

FONTE: Secretaria Estado de Saúde do AMAZONAS - SES/AM.

INTERIOR

PACIENTES INTERNADOS POR SRAG EM INTERIOR DO AMAZONAS EM 5/6/2021		
REDE	INTERNADOS POR COVID-19	
	UCI COVID-19	LEITO CLÍNICO COVID-19
REDE PÚBLICA	14	92
TOTAL GERAL	106	

FONTE: Secretaria Estado de Saúde do AMAZONAS - SES/AM.

AMAZONAS

PACIENTES AGUARDANDO TRANSFERÊNCIA PARA REDE HOSPITALAR COVID					
Nº Paciente	Público		Privado		UTI
	LEITO CLÍNICO	UTI	LEITO CLÍNICO	UTI	
Manaus	3	2	0	1	0
Interior	4	3	0	1	0
TOTAL	7	7	0	2	0

FONTE: Secretaria Estado de Saúde do AMAZONAS - SES/AM.

UNIDADE	CAPACIDADE INSTALADA DA REDE ASSISTENCIAL DE SAÚDE EM MANAUS								
	UTI GERAL			LEITOS CLÍNICOS GERAL			SALA VERMELHA GERAL		
	OCUPADOS	LIVRES	TOTAL	OCUPADOS	LIVRES	TOTAL	OCUPADOS	LIVRES	TOTAL
REDE PÚBLICA	245	66	311	1.278	307	1.585	102	17	119
Adulto (total)	209	45	254	1.110	178	1.288	99	11	110
Geral	114	17	131	563	48	611	97	9	106
Gestante	65	17	82	458	120	578	2	0	2
Oncológico	9	0	9	47	0	47	0	0	0
Cardíaco	21	11	32	42	10	52	0	2	2
Forças Armadas	0	0	0	16	16	32	0	1	1
Infantil	36	21	57	152	113	265	3	5	8
REDE PRIVADA	112	14	126	362	121	483	2	18	20
TOTAL	357	80	437	1.640	428	2.068	104	35	139

UNIDADE	UTI COVID			LEITOS CLÍNICOS COVID			SALA VERMELHA COVID		
	OCUPADOS	LIVRES	TOTAL	OCUPADOS	LIVRES	TOTAL	OCUPADOS	LIVRES	TOTAL
	REDE PÚBLICA	163	119	282	201	216	417	5	27
Adulto (total)	160	107	267	187	186	373	5	25	30
Geral	153	94	247	174	164	338	5	16	21
Gestante	7	7	14	4	17	21	0	4	4
Oncológico	0	6	6	5	5	10	0	5	5
Cardíaco	0	0	0	4	0	4	0	0	0
Forças Armadas	2	4	6	11	11	22	0	1	1
Infantil	1	8	9	3	19	22	0	1	1
REDE PRIVADA	35	32	67	42	67	109	0	6	6
TOTAL	198	151	349	243	283	526	5	33	38

UNIDADE	TAXA DE OCUPAÇÃO EM MANAUS					
	UTI		LEITOS CLÍNICOS		SALA VERMELHA	
	GERAL	COVID-19	GERAL	COVID-19	GERAL	COVID-19
REDE PÚBLICA	78,78%	57,80%	80,63%	48,20%	85,71%	15,63%
Adulto (total)	82,28%	59,93%	86,18%	50,13%	90,00%	16,67%
Geral	87,02%	61,94%	92,14%	51,48%	91,51%	23,81%
Gestante	79,27%	50,00%	79,24%	19,05%	100,00%	0,00%
Oncológico	100,00%	0,00%	100,00%	50,00%	0,00%	0,00%
Cardíaco	65,63%	0,00%	80,77%	100,00%	0,00%	0,00%
Forças Armadas	0,00%	33,33%	50,00%	50,00%	0,00%	0,00%
Infantil	63,16%	11,11%	57,36%	13,64%	37,50%	0,00%
REDE PRIVADA	88,89%	52,24%	74,95%	38,53%	10,00%	0,00%
TOTAL	81,69%	56,73%	79,30%	46,20%	74,82%	13,16%

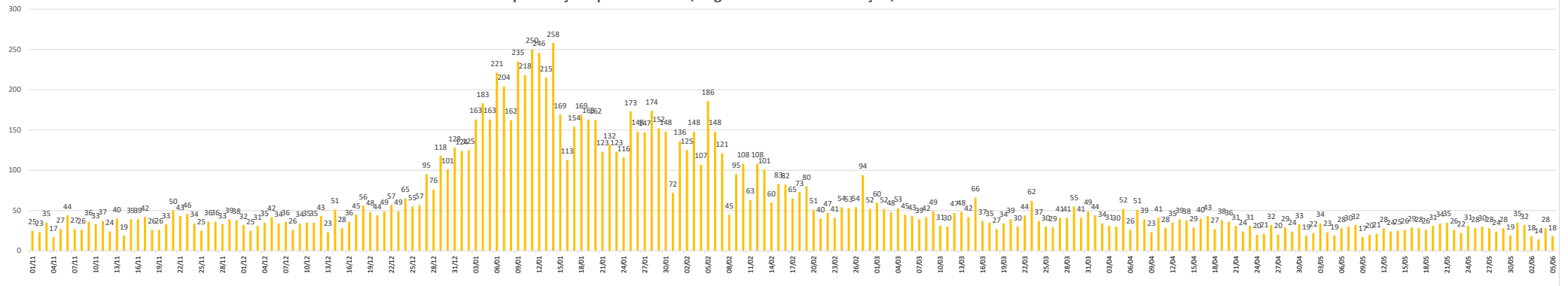
FONTE: Secretaria Estado de Saúde do AMAZONAS - SES/AM.

UNIDADE	CAPACIDADE INSTALADA DA REDE ASSISTENCIAL DE SAÚDE NO INTERIOR DO AMAZONAS					
	UCI GERAL			LEITOS CLÍNICOS GERAL		
	OCUPADOS	LIVRES	TOTAL	OCUPADOS	LIVRES	TOTAL
REDE PÚBLICA	7	39	46	513	1.139	1.652
UNIDADE	LEITOS CLÍNICOS COVID					
	UCI COVID			LEITOS CLÍNICOS COVID		
	OCUPADOS	LIVRES	TOTAL	OCUPADOS	LIVRES	TOTAL
REDE PÚBLICA	14	156	170	92	838	930

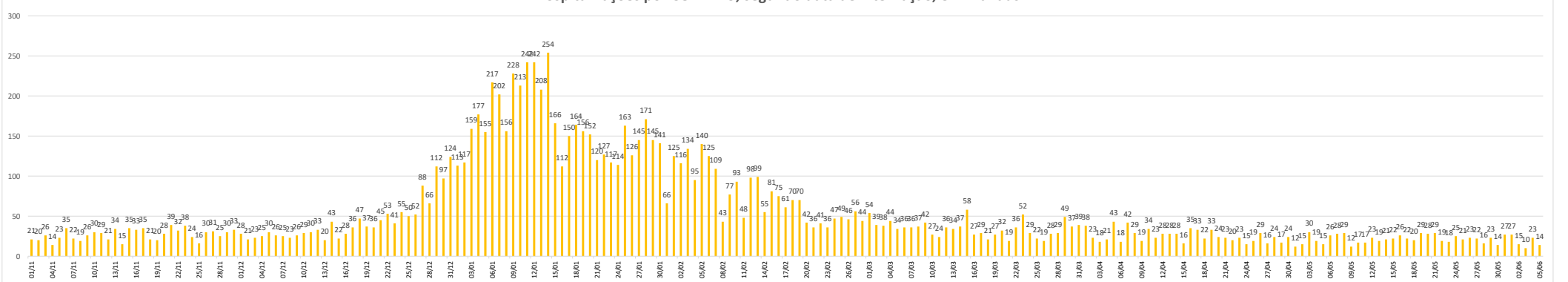
UNIDADE	TAXA DE OCUPAÇÃO NO INTERIOR DO AMAZONAS			
	UCI		LEITOS CLÍNICOS	
	GERAL	COVID-19	GERAL	COVID-19
REDE PÚBLICA	15,22%	8,24%	31,05%	9,89%

FONTE: Secretaria Estado de Saúde do AMAZONAS - SES/AM.

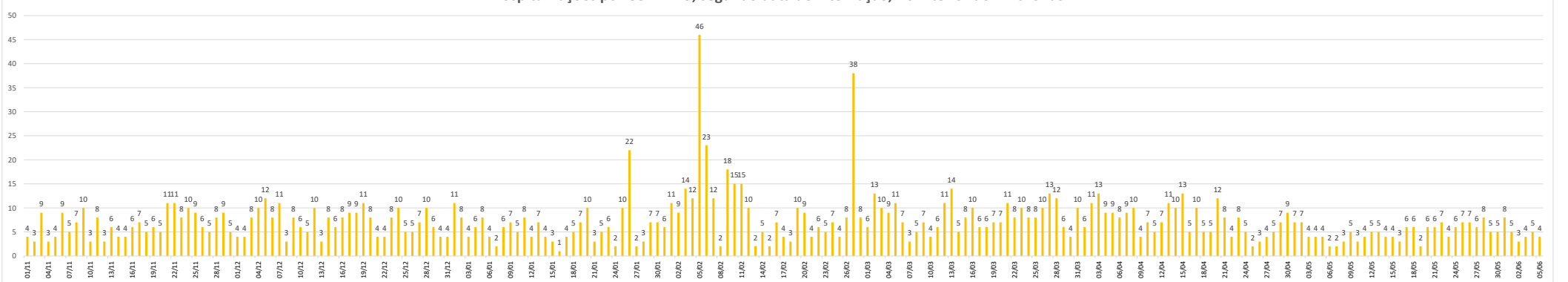
Hospitalizações por COVID-19, segundo data de internação, no Estado do Amazonas



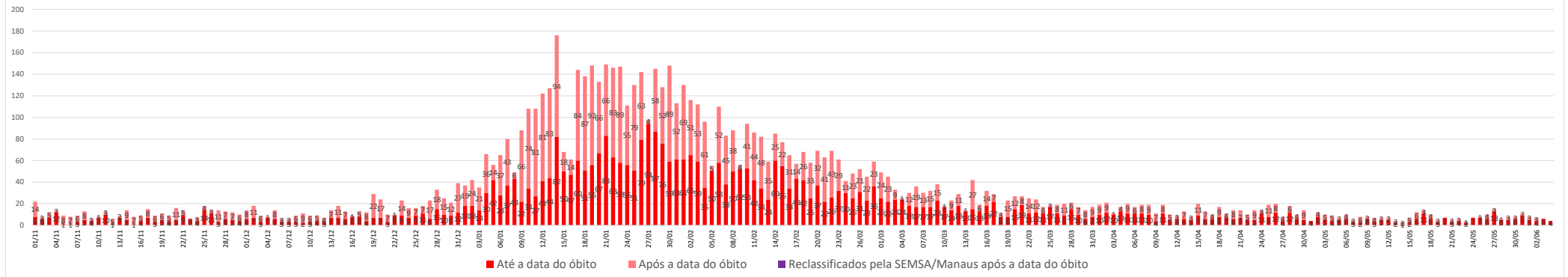
Hospitalizações por COVID-19, segundo data de internação, em Manaus



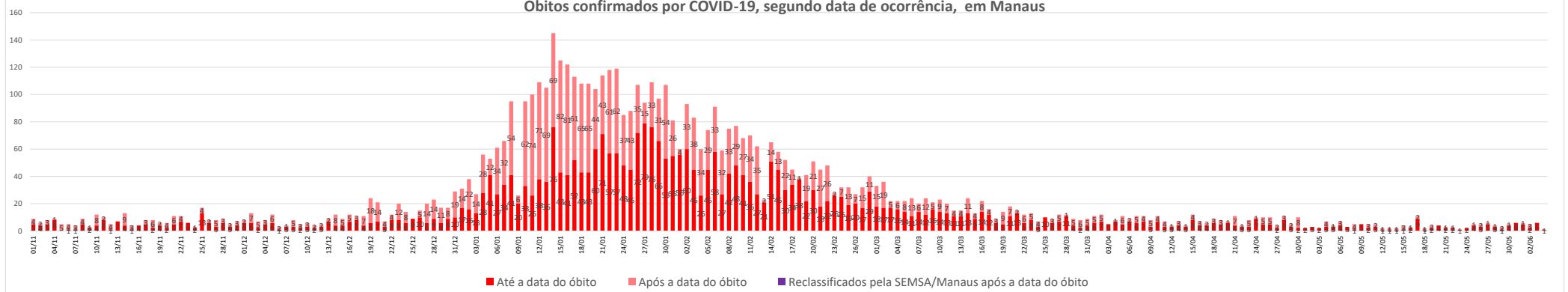
Hospitalizações por COVID-19, segundo data de internação, no Interior do Amazonas



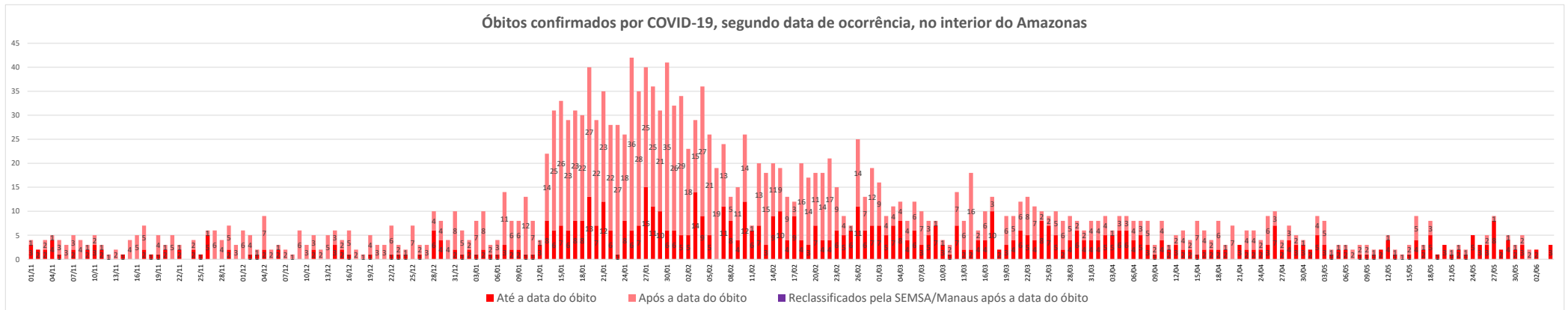
Óbitos confirmados por COVID-19, segundo data de ocorrência, no Estado do Amazonas



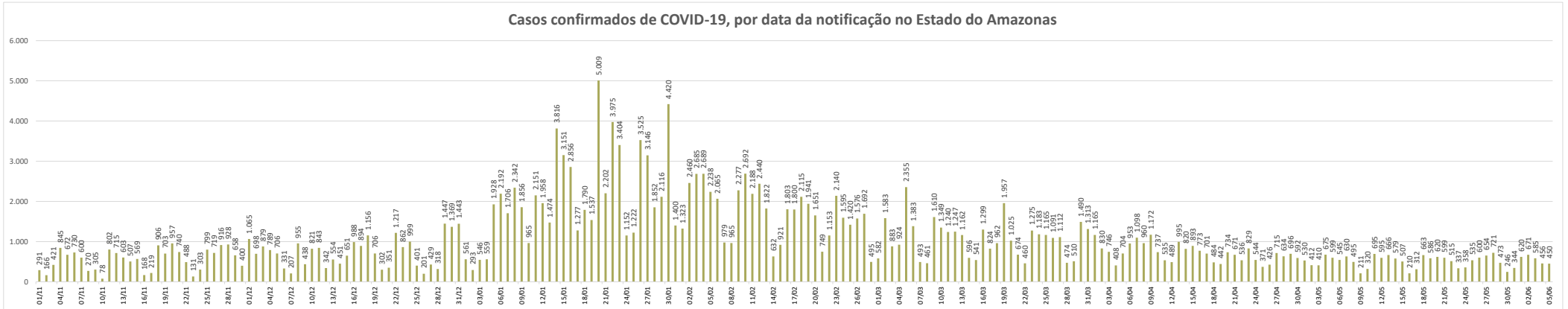
Óbitos confirmados por COVID-19, segundo data de ocorrência, em Manaus



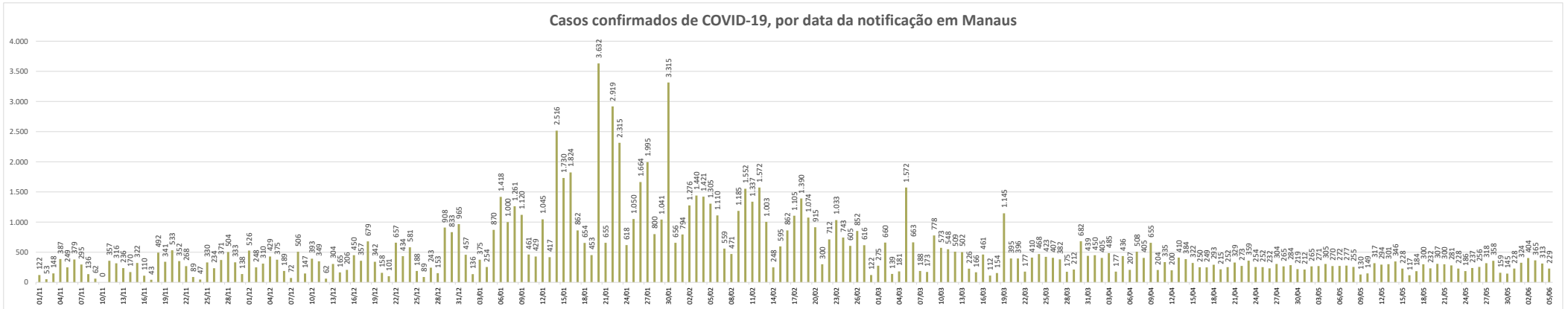
Óbitos confirmados por COVID-19, segundo data de ocorrência, no interior do Amazonas



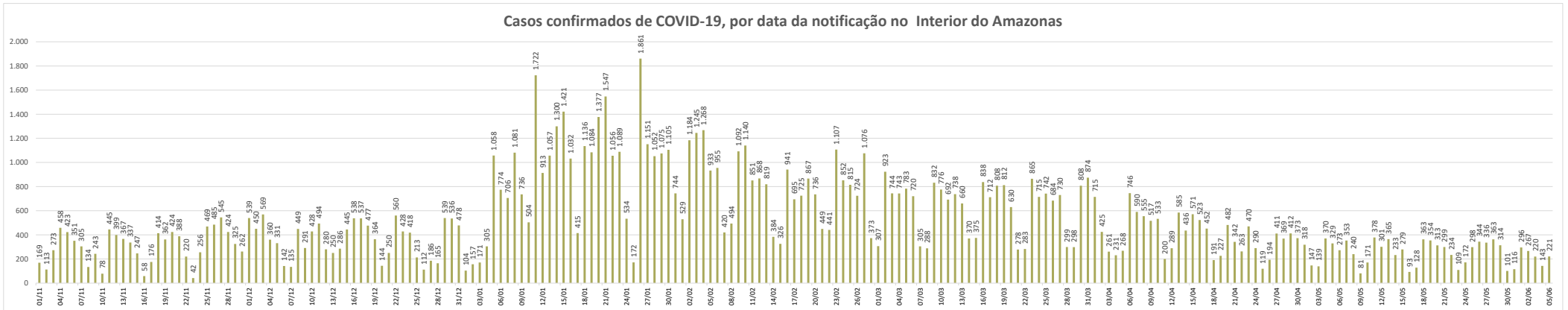
Casos confirmados de COVID-19, por data da notificação no Estado do Amazonas



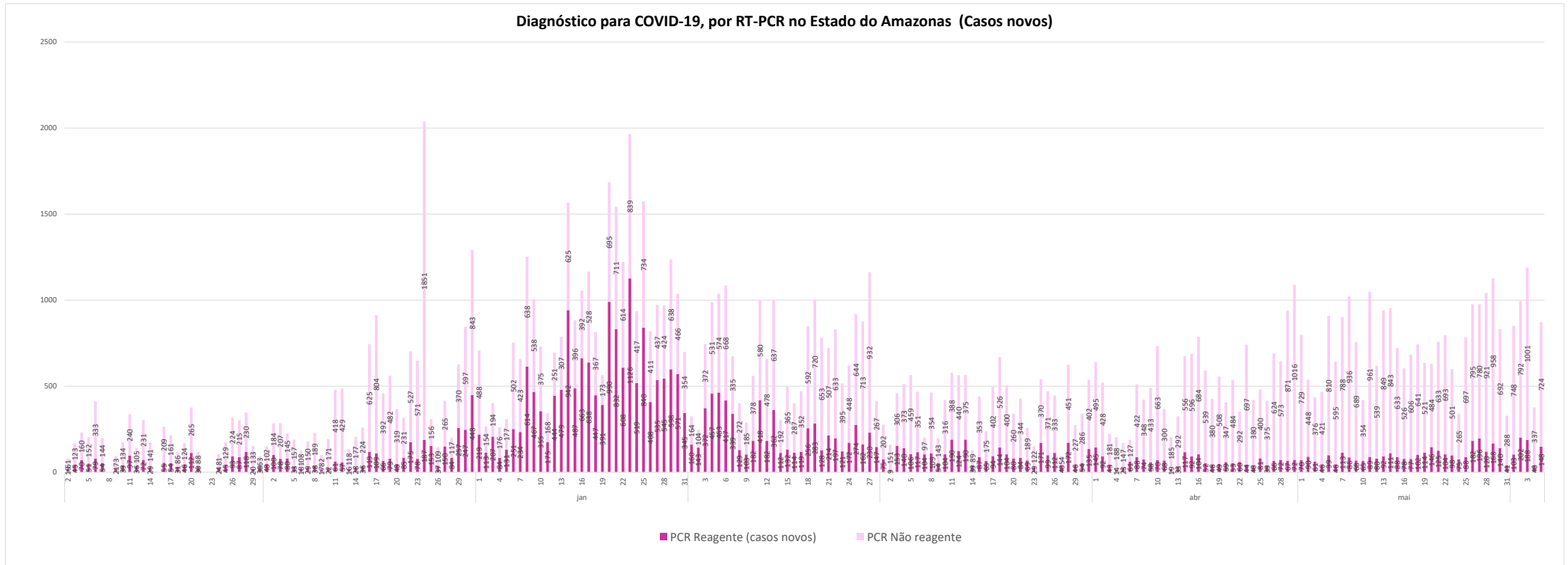
Casos confirmados de COVID-19, por data da notificação em Manaus



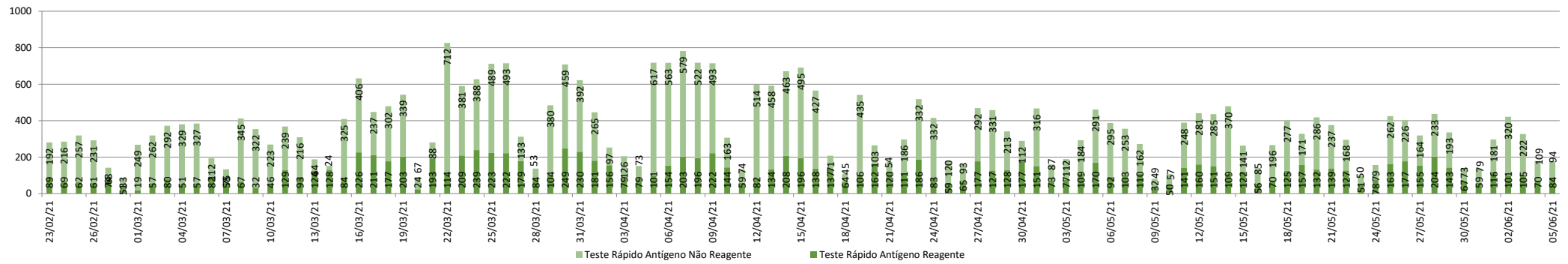
Casos confirmados de COVID-19, por data da notificação no Interior do Amazonas



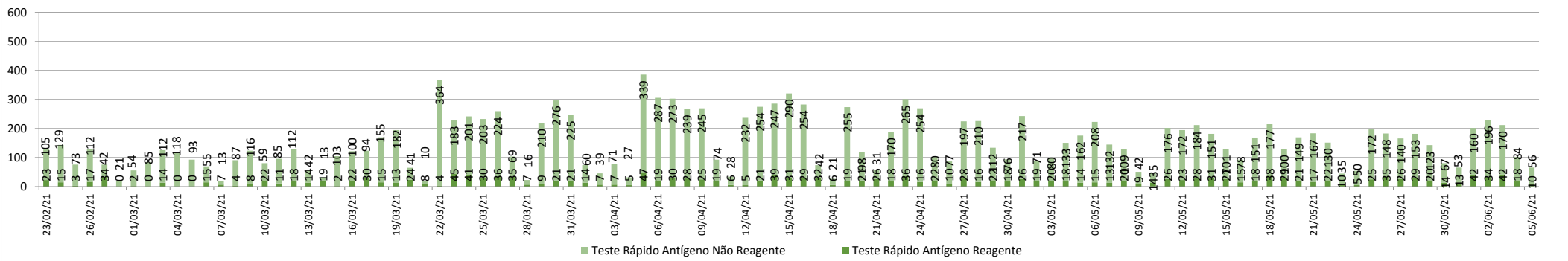
Diagnóstico para COVID-19, por RT-PCR no Estado do Amazonas (Casos novos)



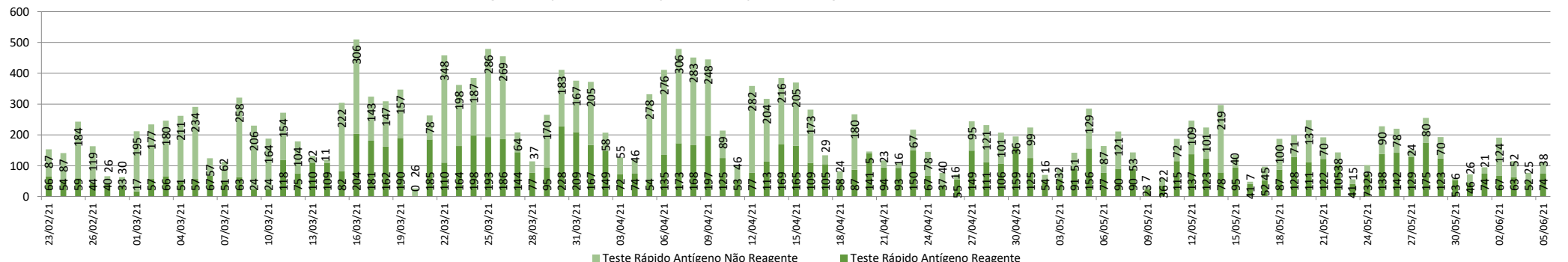
Diagnóstico para COVID-19, por Teste Rápido de Antígeno no Estado do Amazonas

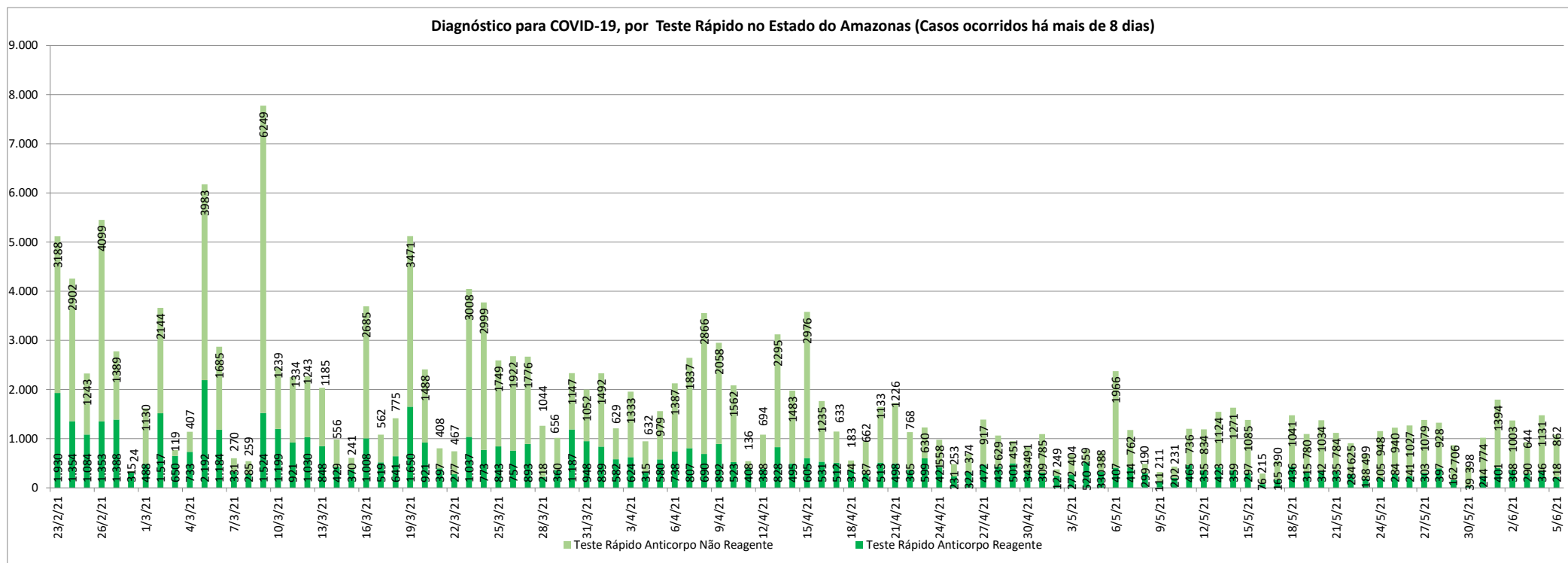


Diagnóstico para COVID-19, por Teste Rápido de Antígeno em Manaus

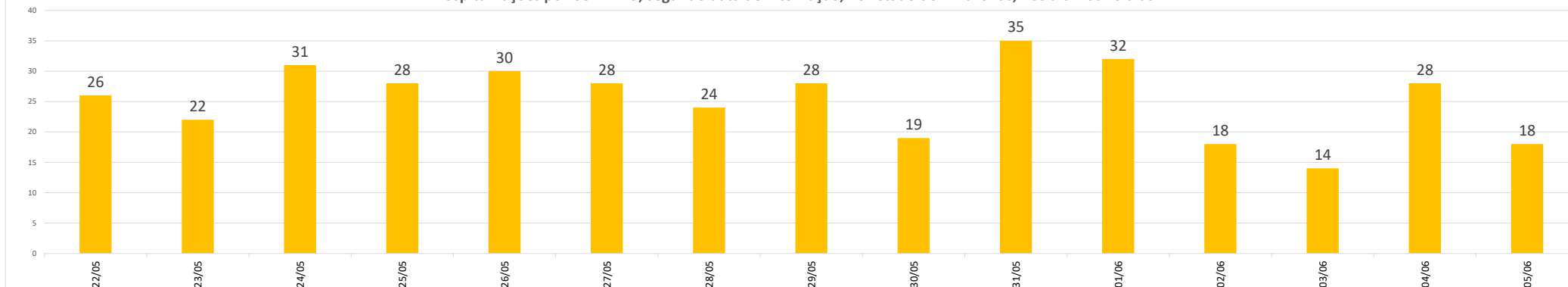


Diagnóstico para COVID-19, por Teste Rápido de Antígeno no Interior do Estado do Amazonas

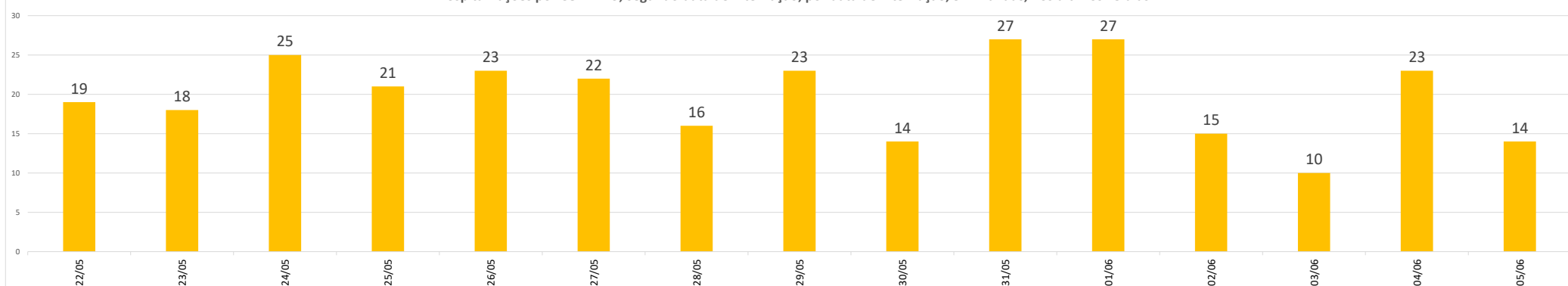




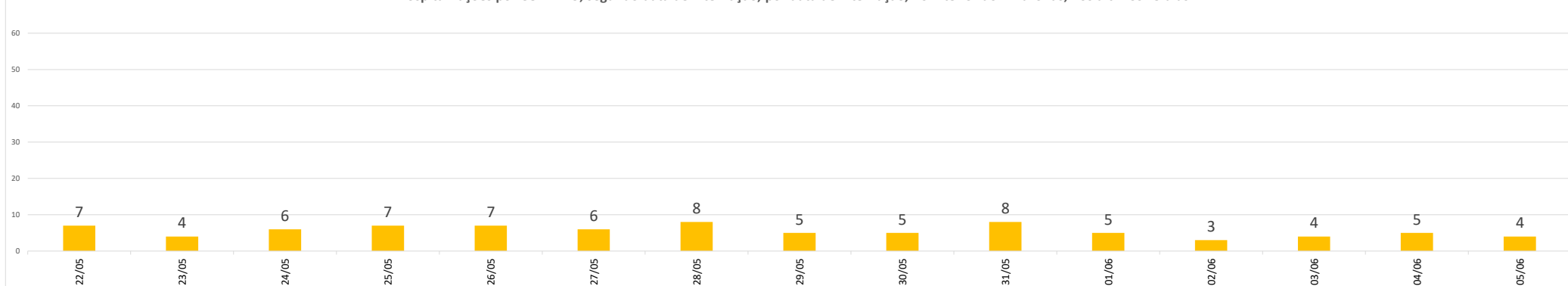
Hospitalizações por COVID-19, segundo data de internação, no Estado do Amazonas, nos últimos 15 dias



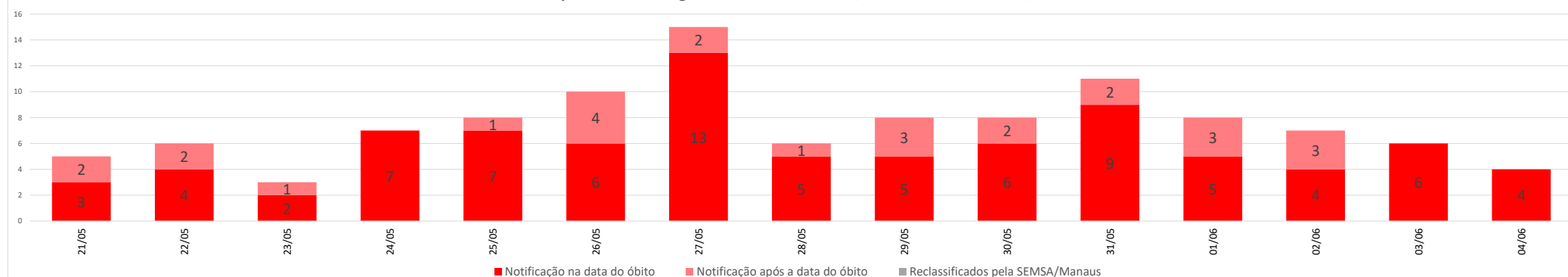
Hospitalizações por COVID-19, segundo data de internação, por data de internação, em Manaus, nos últimos 15 dias



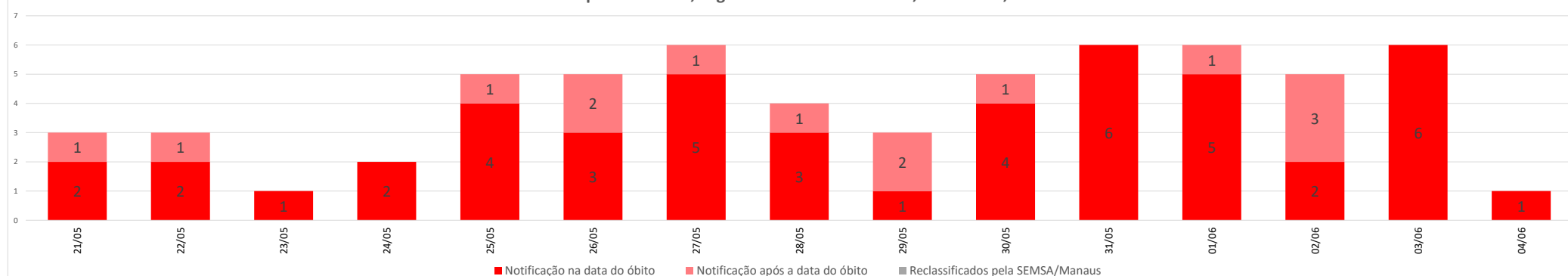
Hospitalizações por COVID-19, segundo data de internação, por data de internação, no Interior do Amazonas, nos últimos 15 dias



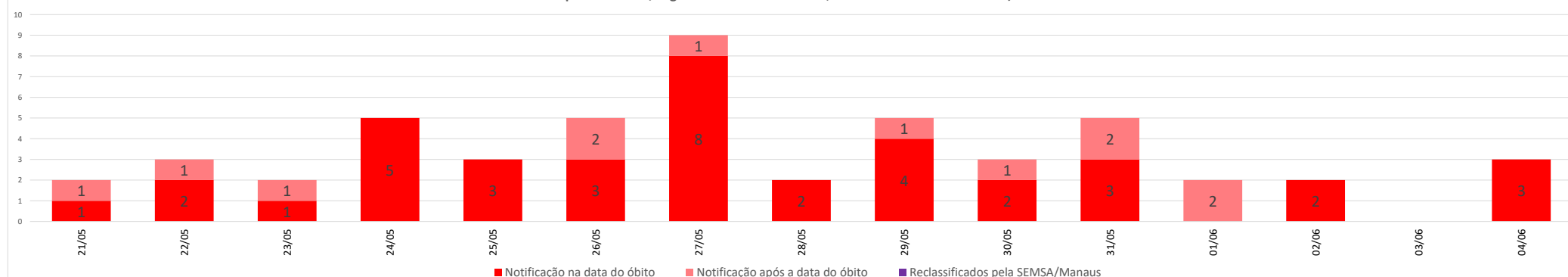
Óbitos confirmados por COVID-19, segundo data de ocorrência, no Estado do Amazonas, nos últimos 15 dias



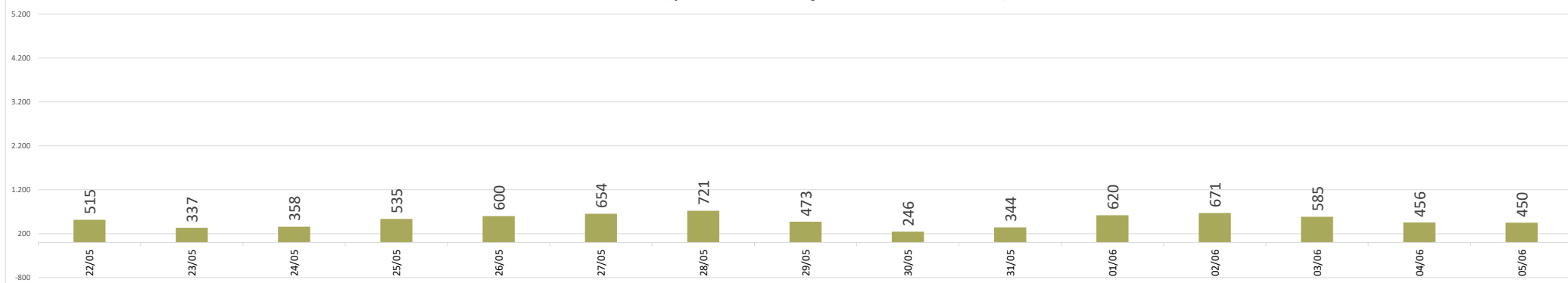
Óbitos confirmados por COVID-19, segundo data de ocorrência, em Manaus, nos últimos 15 dias



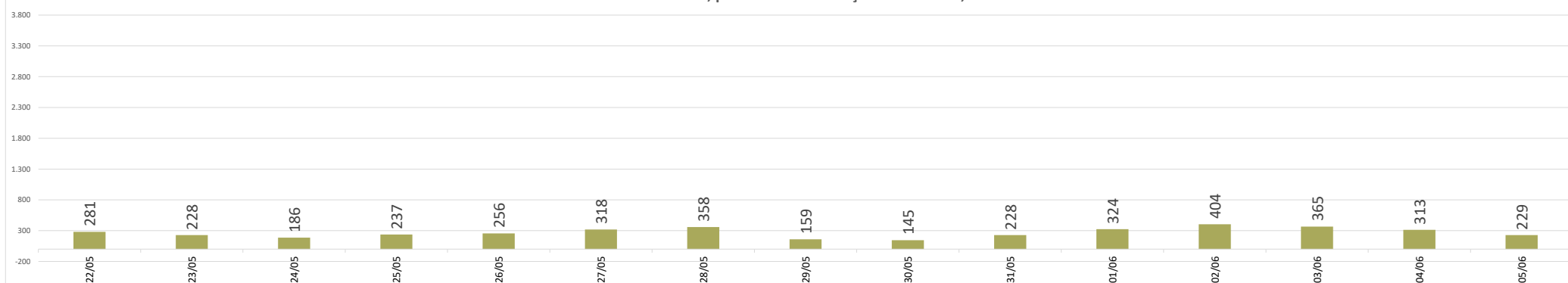
Óbitos confirmados por COVID-19, segundo data de ocorrência, no interior do Amazonas, nos últimos 15 dias



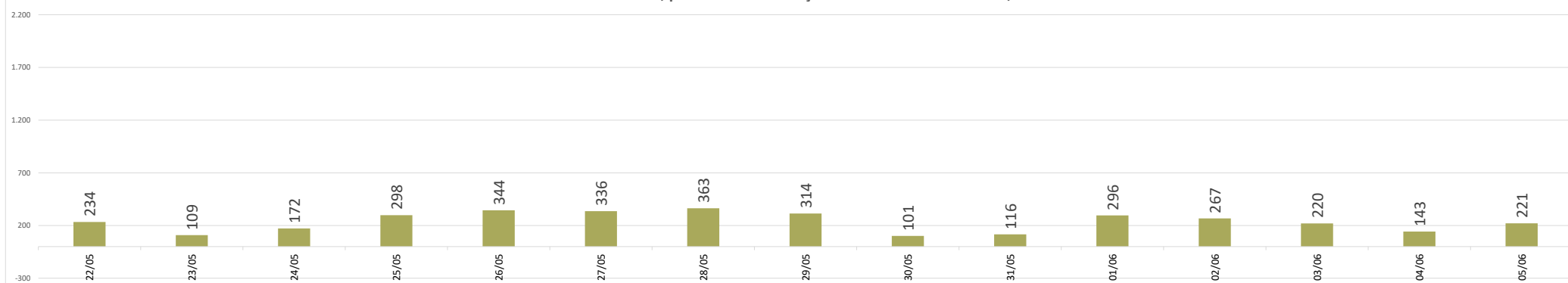
Casos confirmados de COVID-19, por data da notificação no Estado do Amazonas, nos últimos 15 dias



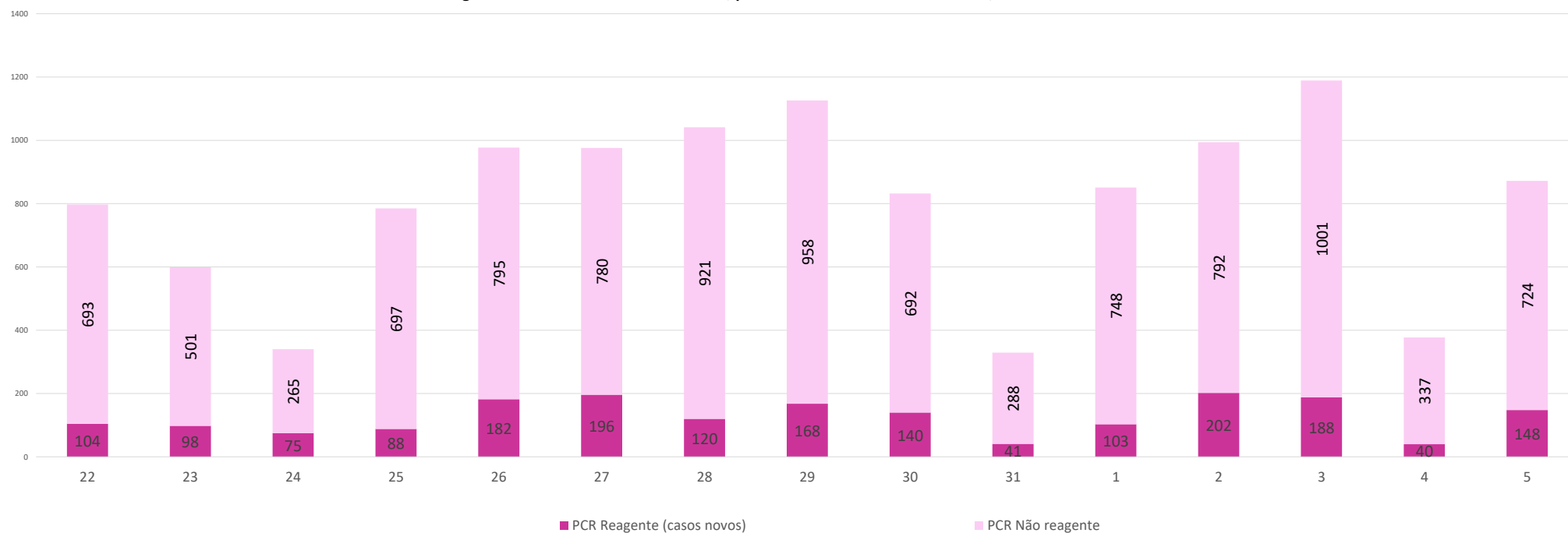
Casos confirmados de COVID-19, por data da notificação em Manaus, nos últimos 15 dias

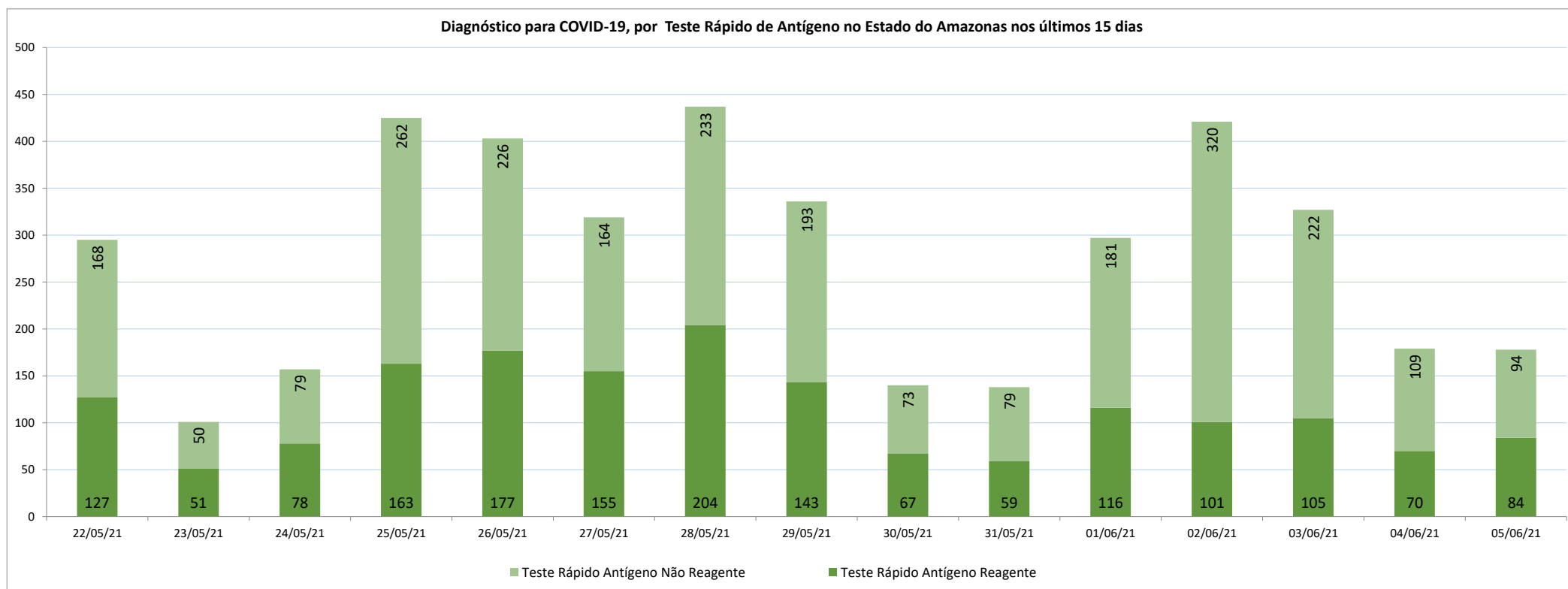


Casos confirmados de COVID-19, por data da notificação no Interior do Amazonas, nos últimos 15 dias

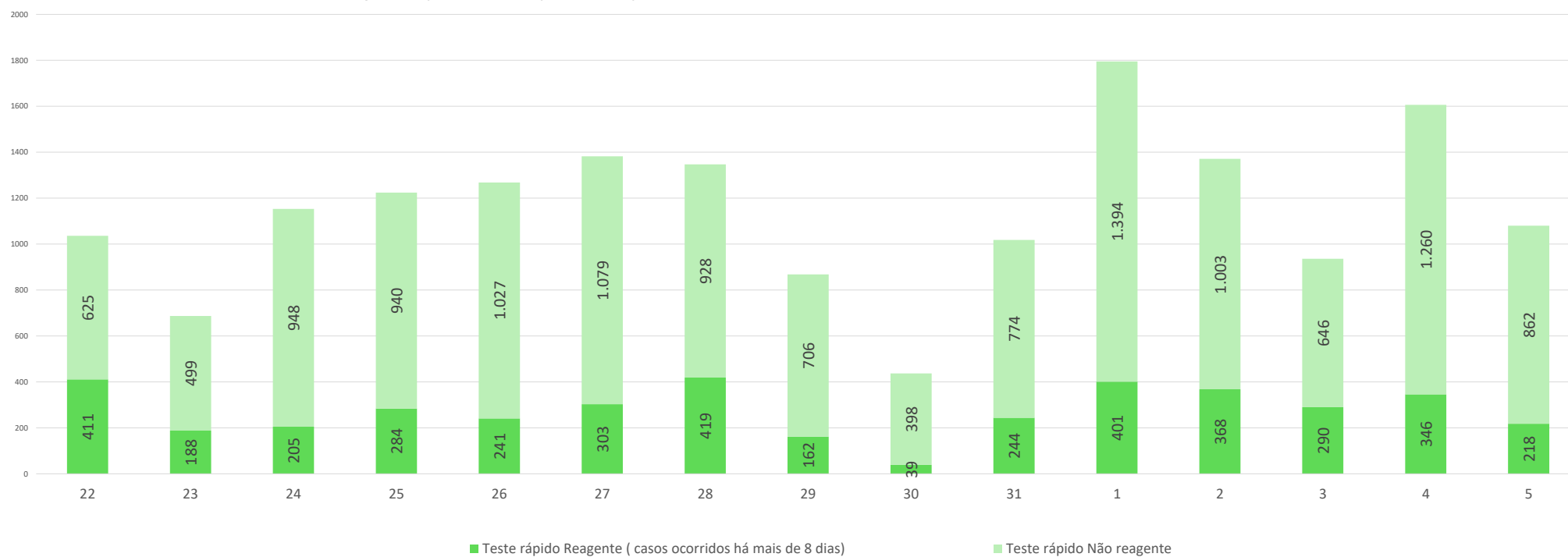


Diagnóstico de casos novos de COVID-19, por RT-PCR no Estado do Amazonas, nos últimos 15 dias





Diagnóstico para COVID-19, por Teste Rápido no Estado do Amazonas (Casos ocorridos há mais de 8 dias), nos últimos 15 dias



NOTA:

- (1) – Casos em acompanhamento: Casos confirmados, após 14 dias de sintomas, que não evoluíram para óbito e os internados nos últimos 14 dias sem registro de alta ou óbito no SIVEP Gripe.
- (2) – Casos recuperados: Pacientes que tiveram confirmação diagnóstica e saíram do período de isolamento domiciliar ou internação hospitalar. Excluem-se deste cálculo pessoas em isolamento domiciliar, internados e óbitos. Do total de 389200 casos confirmados, 333775 são recuperados e 42375 casos em acompanhamento.
- (3) – Óbitos Reclificados: Óbitos por SRAG não especificados que estavam em investigação e foram encerrados na data de publicações do Boletim com confirmação para o COVID-19, conforme os novos critérios do Ministério da Saúde. Dos 654 óbitos ocorridos nos meses de Abril e Maio em investigação pela SEMSA Manaus, 345 foram reclassificados até a data de hoje.
- (4) – Reforçando o compromisso com a transparência dos dados da COVID-19 no Estado do Amazonas, realizamos alterações no gráfico de óbitos com a finalidade de dar mais clareza aos dados divulgados pela FVS.
- O gráfico óbitos por Covid-19 (págs. 3 e 7) mostra todos os óbitos por COVID-19 na data da ocorrência, classificando-os em: (i) vermelho: óbitos que ocorreram nas últimas 24h que já apresentavam confirmação para COVID-19; (ii) rosa: óbitos que estavam em investigação e que tiveram sua confirmação para COVID-19 após 24 h da ocorrência do óbito; (iii) roxo: óbitos que estavam com diagnóstico para SRAG não especificado e que tiveram sua confirmação para COVID-19 após reclassificados pela SEMSA Manaus.
- A evolução temporal dos óbitos por data de ocorrência, encontra-se disponível também no painel de monitoramento de séries temporais no endereço eletrônico http://www.fvs.am.gov.br/indicadorSalaSituacao_view/69/2, bem como a base de dados individualizada de SRAG atualizada semanalmente.
- (5) Todos os dados divulgados neste boletim, referentes ao município de Manaus, são publicados no site covid-19.manaus.am.gov.br/monitoramento
- (6) – A partir dessa edição, visando compatibilizar os boletins da FVS com as informações publicadas pela SEMSA Manaus, o gráfico de óbitos terá a sua data finalizada no dia anterior, pois serão apresentados segundo a data de ocorrência.
- (7) - Como resultado da reorganização da rede estadual de assistência da Secretaria de Estado da Saúde (Ses-AM), o Boletim Diário Covid-19 da Fundação de Vigilância em Saúde do Amazonas (FVS-AM), passa apresentar as informações de taxa de ocupação geral de leitos com os números de internações com menos de 20 dias (pacientes na fase aguda da doença e em período de transmissão) e de internações superiores a 20 dias (pacientes em fase fora de período de transmissão da doença, mas que ainda necessitam de atendimento hospitalar). Outra informação nova na edição, apontada pela SES-AM, é a separação de internações adultas e infantis, com a finalidade de apresentar com maior precisão a taxa de ocupação de acordo com o perfil de pacientes.**
- (8) – Do total de 62 municípios, os municípios em destaque na cor vermelha na tabela, não enviaram informações para atualização na edição do boletim de hoje.
- (9) – Aos sábados, domingos e feriados, o Laboratório Central de Saúde Pública do Amazonas - LACEN/FVS, manterá sistema de sobreaviso somente para processamento de exames de RT-PCR para Covid-19 nos casos de urgência. Assim, doravante, este boletim não mais apresentará tais resultados aos domingos.
- (10) – As secretarias municipais de saúde não funcionam aos finais de semana, portanto, os dados emitidos no boletim diário nos finais de semana são parciais e sujeito a alterações, que serão atualizadas no primeiro dia útil seguinte.
- (11) - O cabeçalho do boletim diário será colorido de acordo com a fase atual do Risco Epidemiológico da COVID-19 no estado do Amazonas. A fase atual em Manaus é Moderado (fase Laranja) e o interior está no Moderado (fase Laranja).

Monitoramento de COVID-19 em indígenas no Amazonas

http://www.fvs.am.gov.br/indicadorSalaSituacao_view/63/2

Monitoramento do perfil epidemiológico da COVID-19 no Estado do Amazonas

http://www.fvs.am.gov.br/indicadorSalaSituacao_view/60/2

Monitoramento da realização de exames para identificação do Coronavírus

http://www.fvs.am.gov.br/indicadorSalaSituacao_view/62/2

Fonte:

As fontes de dados consultadas foram o Sistema de Informação da Vigilância Epidemiológica da Gripe (SIVEP-Gripe); Gerenciador de Ambiente Laboratorial (GAL); dados do e-SUS notifica; Formulário de Notificação Diária dos Municípios (Google Forms); RedCap Ministério da Saúde; RedCap da Fundação de Vigilância em Saúde do Amazonas; Secretaria Municipal de Limpeza Urbana (SEMULSP); Sistema de Informação sobre Mortalidade (SIM); Centro de Informações Estratégicas em Vigilância em Saúde do Amazonas (CIEVS/FVS-AM); Coordenação Estadual de Controle de Infecção em Serviços de Saúde (CECISS); Secretaria Especial de Saúde Indígena (SESAI/MS); Complexo Regulador /SISTER.

Dados atualizados em 5/6/2021 as 10:00

NOTA: ESTE BOLETIM É FECHADO DIARIAMENTE AS 10:00 AS INFORMAÇÕES PODEM DIVERGIR DAS INFORMAÇÕES DIVULGADAS POSTERIORMENTE PELOS MUNICÍPIOS

DADOS PRELIMINARES SUJEITOS A REVISÃO.

Av. Torquato Tapajós, 4010 - Colônia Santo Antônio
Fone: (92) 3182 - 8550 / 3182 - 8551
Manaus-AM-CEP 69093-018 / CNPJ: 07.141.411/0001-46
Site: www.fvs.am.gov.br
E-mail: dipre@fvs.am.gov.br

Fundação de
Vigilância em
Saúde do Amazonas

