

Municípios	Casos			Nº de óbitos	Incidência (casos/100.000)	Mortalidade (óbitos/100.000)	Letalidade
	Notificados	Confirmados (3)	% de participação por Município				
AMAZONAS	1.038.878	396.408	100%	13.209	9.564,45	318,70	3,33%
MANAUS	543.402	183.120	46,19%	9.111	8.389,37	417,41	4,98%
INTERIOR	495.476	213.288	53,81%	4.098	10.871,87	208,89	1,92%
01 Parintins	42.027	9.942	2,51%	353	8.700,22	308,91	3,55%
02 Tefé	14.950	9.579	2,42%	194	16.005,28	324,15	2,03%
03 Coari	27.770	9.332	2,35%	230	10.966,31	270,28	2,46%
04 Manacapuru	17.846	9.309	2,35%	366	9.559,75	375,86	3,93%
05 Itacoatiara	26.557	9.089	2,29%	311	8.969,08	306,90	3,42%
06 Iranduba	22.401	8.705	2,20%	160	18.024,27	331,29	1,84%
07 São Gabriel da Cachoeira	14.669	8.094	2,04%	108	17.764,02	237,03	1,33%
08 Humaitá	19.472	7.873	1,99%	146	14.293,75	265,07	1,85%
09 Lábrea	7.207	6.900	1,74%	77	14.977,53	167,14	1,12%
10 Carauri	19.544	6.632	1,67%	54	23.439,60	190,85	0,81%
11 Presidente Figueiredo	16.446	6.045	1,52%	94	16.662,53	259,10	1,56%
12 São Paulo de Olivença	11.520	5.249	1,32%	66	13.356,57	167,94	1,26%
13 IPIXUNA	10.294	5.176	1,31%	19	17.434,07	64,00	0,37%
14 Maués	13.057	4.795	1,21%	127	7.503,33	198,73	2,65%
15 Manicoré	12.148	4.655	1,17%	102	8.349,63	182,96	2,19%
16 Rio Preto da Eva	10.535	4.445	1,12%	72	13.329,53	215,91	1,62%
17 Careiro	8.668	4.291	1,08%	85	11.331,17	224,46	1,98%
18 Barcelos	9.390	4.304	1,09%	59	15.649,77	214,53	1,37%
19 Eirunepé	9.128	4.203	1,06%	28	11.915,63	79,38	0,67%
20 Tabatinga	6.210	3.298	0,83%	124	5.008,81	188,32	3,76%
21 Itapiranga	6.520	3.056	0,77%	40	33.406,21	437,25	1,31%
22 Autazes	6.433	2.867	0,72%	95	7.246,30	240,11	3,31%
23 Alvarães	4.722	2.846	0,72%	45	17.742,04	280,53	1,58%
24 Atalaia do Norte	4.964	2.790	0,70%	9	14.005,32	45,18	0,32%
25 Pauini	8.227	2.758	0,70%	22	14.197,47	113,25	0,80%
26 Santa Isabel do Rio Negro	4.130	2.744	0,69%	53	10.907,93	210,69	1,93%
27 Benjamin Constant	6.033	2.691	0,68%	87	6.260,47	202,40	3,23%
28 Nova Olinda do Norte	7.235	2.625	0,66%	67	7.022,85	179,25	2,55%
29 Envira	6.400	2.642	0,67%	11	13.188,24	54,91	0,42%
30 Boca do Acre	5.958	2.611	0,66%	24	7.610,47	69,95	0,92%
31 Urucurituba	4.857	2.590	0,65%	34	11.229,14	147,41	1,31%
32 Codajás	5.027	2.420	0,61%	22	8.450,61	76,82	0,91%
33 Uruará	6.571	2.415	0,61%	51	14.856,05	313,73	2,11%
34 Barreirinha	3.960	2.396	0,60%	62	7.477,92	193,50	2,59%
35 Jutai	4.363	2.416	0,61%	34	16.875,04	237,48	1,41%
36 Amaturá	4.288	2.353	0,59%	17	20.397,02	147,36	0,72%
37 Novo Airão	5.868	2.330	0,59%	31	11.976,97	159,35	1,33%
38 Maraã	3.784	2.258	0,57%	23	12.390,25	126,21	1,02%
39 Beruri	3.458	2.215	0,56%	33	11.255,65	167,69	1,49%
40 Borba	5.614	2.171	0,55%	60	5.274,41	145,77	2,76%
41 Novo Aripuanã	5.158	1.981	0,50%	29	7.725,00	113,09	1,46%
42 Uarini	2.025	1.944	0,49%	25	14.357,46	184,64	1,29%
43 Anori	7.000	1.884	0,48%	31	8.967,16	147,55	1,65%
44 Nhamundá	3.280	1.863	0,47%	34	8.798,94	160,58	1,83%
45 Santo Antônio do Itá	2.551	1.842	0,46%	44	8.526,99	203,68	2,39%
46 Tapauá	4.189	1.808	0,46%	22	10.538,59	128,24	1,22%
47 Anamá	5.774	1.774	0,45%	9	13.030,70	66,11	0,51%
48 Guajará	3.487	1.679	0,42%	26	10.067,15	155,89	1,55%
49 Fonte Boa	3.406	1.599	0,40%	38	9.080,58	215,80	2,38%
50 São Sebastião do Uatumã	2.197	1.514	0,38%	18	10.798,86	128,39	1,19%
51 Manaquiri	3.069	1.484	0,37%	46	4.622,33	143,28	3,10%
52 Silves	2.388	1.368	0,35%	22	14.916,58	239,89	1,61%
53 Apuí	3.559	1.367	0,34%	30	6.221,27	136,53	2,19%
54 Canutama	2.130	1.336	0,34%	8	8.548,21	51,19	0,60%
55 Tonantins	2.786	1.320	0,33%	33	7.038,12	175,95	2,50%
56 Careiro da Várzea	2.877	990	0,25%	25	3.275,43	82,71	2,53%
57 Juruá	2.672	972	0,25%	14	6.606,85	95,16	1,44%
58 Itamarati	3.183	960	0,24%	9	12.227,74	114,64	0,94%
59 Boa Vista do Ramos	1.898	953	0,24%	11	4.961,73	57,27	1,15%
60 Japurá	1.529	895	0,23%	7	32.486,39	254,08	0,78%
61 Caapiranga	2.067	645	0,16%	22	4.930,82	168,18	3,41%

FONTE: Casos confirmados: Secretarias Municipais de Saúde / Óbitos: Serviços de Saúde de Ocorrência no Óbito

LEGENDA: Os 3 Municípios que estão em destaque na cor vermelha, são os que não disponibilizaram informações para atualização do Boletim.

CASOS NOVOS CONFIRMADOS
684

CASOS NOVOS RECUPERADOS
621

ÓBITOS CONFIRMADOS EM 17/06/2021
6

LETALIDADE
3,33%

CASOS NOVOS CONFIRMADOS								
RT-PCR		T. RÁPIDO (anticorpos)		T. RÁPIDO (antígeno)		Clín. Epidemiológico		TOTAL
CAPITAL	INTERIOR	CAPITAL	INTERIOR	CAPITAL	INTERIOR	CAPITAL	INTERIOR	
199	26	145	145	48	108	6	7	684

ÓBITOS CONFIRMADOS						TOTAL
Óbitos confirmados após a data da ocorrência por critério Clínico; Imagem; Clínico Epidemiológico ou Laboratorial				Ocorridos em 17/06/2021		
Capital		Interior		Reclassificados pela SEMSA/Manaus, referente aos meses Abril e Maio/2020 (4)		
2	4	6	0	345		13.209
6		6				

NÚMERO DE SEPULTAMENTOS EM MANAUS EM 17/06/2021	
Número TOTAL de sepultamentos por dia COVID-19	6

FONTE: (SEMULSP) <https://www.manaus.am.gov.br/noticia/quinta-feira-17-6/>

Boletim Epidemiológico - SESAI/MS						
Doença por Coronavírus (COVID-19) em populações indígenas aldeadas						
DSEI	Suspeitos	Confirmados	Descartados	Infectados (atual)	Cura Clínica	Óbitos
Alto Rio Negro	14	2.337	902	191	2.117	26
Alto Rio Solimões	0	2.307	1.284	1	2.245	51
Manaus	0	1.255	2.649	0	1.225	23
Médio Rio Purus	0	572	72	0	565	7
Médio Rio Solimões	6	807	1.111	25	769	11
Parintins	43	619	953	0	603	13
Vale do Javari	0	827	379	0	822	3
TOTAL	63	8.724	7.350	217	8.346	134

Fonte: Fichas de notificação e resultados laboratoriais, atualizado em 17/06/2021.

CASO SUSPEITO: caso que saiu da aldeia e retornou nos últimos 14 dias (de local com transmissão local ou comunitária) e que apresente sinais/sintomas respiratórios. Ou caso que não saiu da aldeia e que teve contato próximo com caso suspeito ou confirmado de COVID-19 nos últimos 14 dias e que apresente sinais/sintomas respiratórios.

CASO CONFIRMADO: caso com resultado positivo em RT-PCR em tempo real, pelo protocolo Charité, Teste Rápido Anticorpo, Pesquisa de Antígeno, Critério Clínico, Critério Clínico por Imagem e/ou Critério Clínico Epidemiológico.

INFECTADO ATUAL: Caso confirmado para COVID-19, com infecção ativa, que ainda não completou 14 dias em isolamento domiciliar, a contar da data de início dos sintomas, ou, em caso de internação hospitalar, que ainda não recebeu alta médica.

CASO DESCARTADO: Caso que se enquadre na definição de suspeito E apresente resultado laboratorial negativo para SARS-CoV2 OU confirmação laboratorial para outro agente etiológico.

CASO CURADO: Casos em isolamento domiciliar: casos confirmados que passaram por 14 dias em isolamento domiciliar, a contar da data de início dos sintomas E que estão assintomáticos. Casos em internação hospitalar: diante da avaliação médica.suspeito elaborada pelo MS.* Após a qualificação das informações com os respectivos DSEI alguns casos suspeitos que não se enquadram na definição de casos foram excluídos.

MANAUS

PACIENTES INTERNADOS POR SRAG EM MANAUS EM 18/6/2021							
REDE	CONFIRMADOS POR COVID-19						SALA VERMELHA
	UTI COVID-19			LEITO CLÍNICO COVID-19			
	TOTAL	Até 20 dias	Acima de 20 dias	TOTAL	Até 20 dias	Acima de 20 dias	
REDE PÚBLICA	130	75	55	169	104	65	4
Adulto (total)	127	72	55	160	95	65	4
Geral	123	68	55	156	91	65	3
Gestante	3	3	0	2	2	0	0
Oncológico	1	1	0	0	0	0	1
Cardíaco	0	0	0	2	2	0	0
Forças Armadas	3	3	0	7	7	0	0
Infantil	0	0	0	2	2	0	0
REDE PRIVADA	32	19	13	32	22	10	0
SUBTOTAL CONFIRMADOS	162	94	68	201	126	75	4
TOTAL CONFIRMADOS	367						
REDE	SUSPEITOS						SALA VERMELHA
	UTI COVID-19			LEITO CLÍNICO COVID-19			
	TOTAL	Até 20 dias	Acima de 20 dias	TOTAL	Até 20 dias	Acima de 20 dias	
REDE PÚBLICA	10	10	0	22	22	0	2
Adulto (total)	10	10	0	19	19	0	2
Geral	10	10	0	15	15	0	2
Gestante	0	0	0	0	0	0	0
Oncológico	0	0	0	3	3	0	0
Cardíaco	0	0	0	1	1	0	0
Forças Armadas	0	0	0	1	1	0	0
Infantil	0	0	0	2	2	0	0
REDE PRIVADA	5	5	0	7	7	0	0
SUBTOTAL SUSPEITOS	15	15	0	29	29	0	2
TOTAL SUSPEITOS	46						
TOTAL GERAL	413						

FONTE: Secretaria Estado de Saúde do AMAZONAS - SES/AM.

INTERIOR

PACIENTES INTERNADOS POR SRAG EM INTERIOR DO AMAZONAS EM 18/6/2021		
REDE	INTERNADOS POR COVID-19	
	UCI COVID-19	LEITO CLÍNICO COVID-19
REDE PÚBLICA	12	58
TOTAL GERAL	70	

FONTE: Secretaria Estado de Saúde do AMAZONAS - SES/AM.

AMAZONAS

PACIENTES AGUARDANDO TRANSFERÊNCIA PARA REDE HOSPITALAR COVID				
Nº Paciente	Público		Privado	
	LEITO CLÍNICO	UTI	LEITO CLÍNICO	UTI
Manaus	3	0	0	0
Interior	6	3	0	0
TOTAL	9	3	0	0

FONTE: Secretaria Estado de Saúde do AMAZONAS - SES/AM.

CAPACIDADE INSTALADA DA REDE ASSISTENCIAL DE SAÚDE EM MANAUS									
UNIDADE	UTI GERAL			LEITOS CLÍNICOS GERAL			SALA VERMELHA GERAL		
	OCUPADOS	LIVRES	TOTAL	OCUPADOS	LIVRES	TOTAL	OCUPADOS	LIVRES	TOTAL
REDE PÚBLICA	246	63	309	1.270	325	1.595	111	34	145
Adulto (total)	206	46	252	1.106	196	1.302	110	26	136
Geral	114	17	131	554	58	612	109	21	130
Gestante	70	12	82	452	124	576	1	3	4
Oncológico	6	0	6	59	0	59	0	0	0
Cardíaco	16	17	33	41	14	55	0	2	2
Forças Armadas	0	0	0	12	16	28	0	1	1
Infantil	40	17	57	152	113	265	1	7	8
REDE PRIVADA	110	14	124	412	100	512	3	15	18
TOTAL	356	77	433	1.682	425	2.107	114	49	163

UNIDADE	UTI COVID			LEITOS CLÍNICOS COVID			SALA VERMELHA COVID		
	OCUPADOS	LIVRES	TOTAL	OCUPADOS	LIVRES	TOTAL	OCUPADOS	LIVRES	TOTAL
REDE PÚBLICA	140	131	271	191	225	416	6	27	33
Adulto (total)	137	119	256	179	189	368	6	25	31
Geral	133	108	241	171	165	336	5	17	22
Gestante	3	6	9	2	17	19	0	4	4
Oncológico	1	5	6	3	7	10	1	4	5
Cardíaco	0	0	0	3	0	3	0	0	0
Forças Armadas	3	3	6	8	18	26	0	1	1
Infantil	0	9	9	4	18	22	0	1	1
REDE PRIVADA	37	27	64	39	65	104	0	5	5
TOTAL	177	158	335	230	290	520	6	32	38

UNIDADE	TAXA DE OCUPAÇÃO EM MANAUS					
	UTI		LEITOS CLÍNICOS		SALA VERMELHA	
	GERAL	COVID-19	GERAL	COVID-19	GERAL	COVID-19
REDE PÚBLICA	79,61%	51,66%	79,62%	45,91%	76,55%	18,18%
Adulto (total)	81,75%	53,52%	84,95%	48,64%	80,88%	19,35%
Geral	87,02%	55,19%	90,52%	50,89%	83,85%	22,73%
Gestante	85,37%	33,33%	78,47%	10,53%	25,00%	0,00%
Oncológico	100,00%	16,67%	100,00%	30,00%	0,00%	20,00%
Cardíaco	48,48%	0,00%	74,55%	100,00%	0,00%	0,00%
Forças Armadas	0,00%	50,00%	42,86%	30,77%	0,00%	0,00%
Infantil	70,18%	0,00%	57,36%	18,18%	12,50%	0,00%
REDE PRIVADA	88,71%	57,81%	80,47%	37,50%	16,67%	0,00%
TOTAL	82,22%	52,84%	79,83%	44,23%	69,94%	15,79%

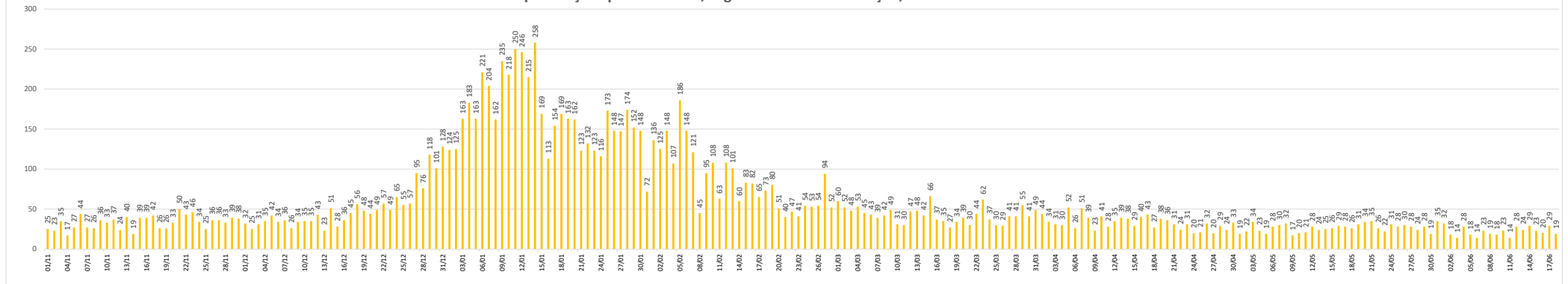
FONTE: Secretaria Estado de Saúde do AMAZONAS - SES/AM.

CAPACIDADE INSTALADA DA REDE ASSISTENCIAL DE SAÚDE NO INTERIOR DO AMAZONAS						
UNIDADE	UCI GERAL			LEITOS CLÍNICOS GERAL		
	OCUPADOS	LIVRES	TOTAL	OCUPADOS	LIVRES	TOTAL
REDE PÚBLICA	5	41	46	547	1.135	1.682
UNIDADE	UCI COVID			LEITOS CLÍNICOS COVID		
	OCUPADOS	LIVRES	TOTAL	OCUPADOS	LIVRES	TOTAL
REDE PÚBLICA	12	154	166	58	869	927

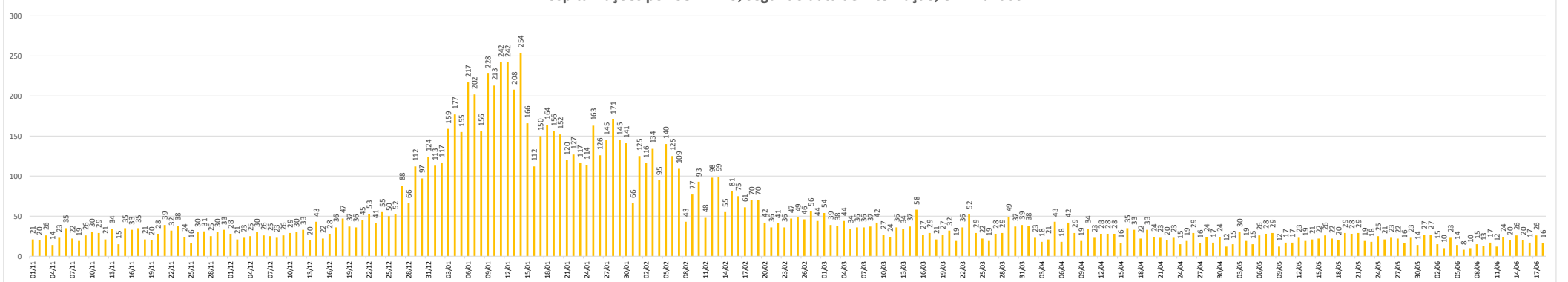
UNIDADE	TAXA DE OCUPAÇÃO NO INTERIOR DO AMAZONAS			
	UCI		LEITOS CLÍNICOS	
	GERAL	COVID-19	GERAL	COVID-19
REDE PÚBLICA	10,87%	7,23%	32,52%	6,26%

FONTE: Secretaria Estado de Saúde do AMAZONAS - SES/AM.

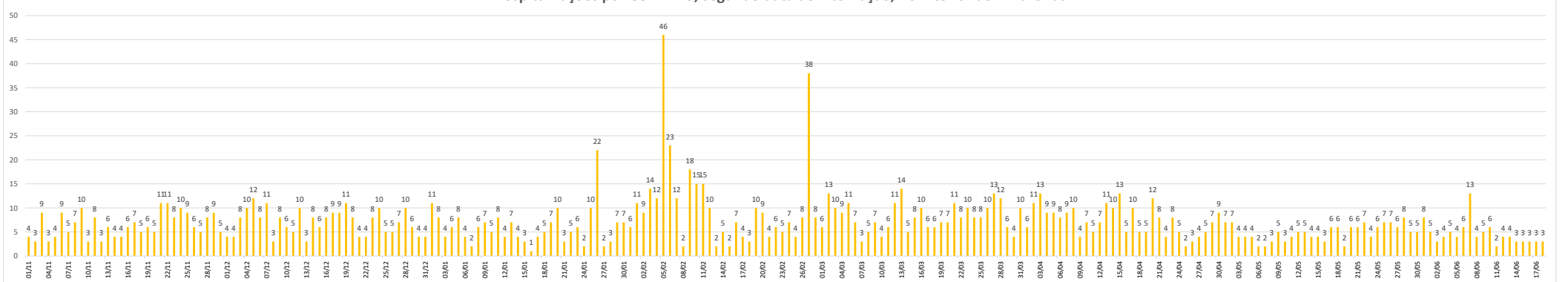
Hospitalizações por COVID-19, segundo data de internação, no Estado do Amazonas



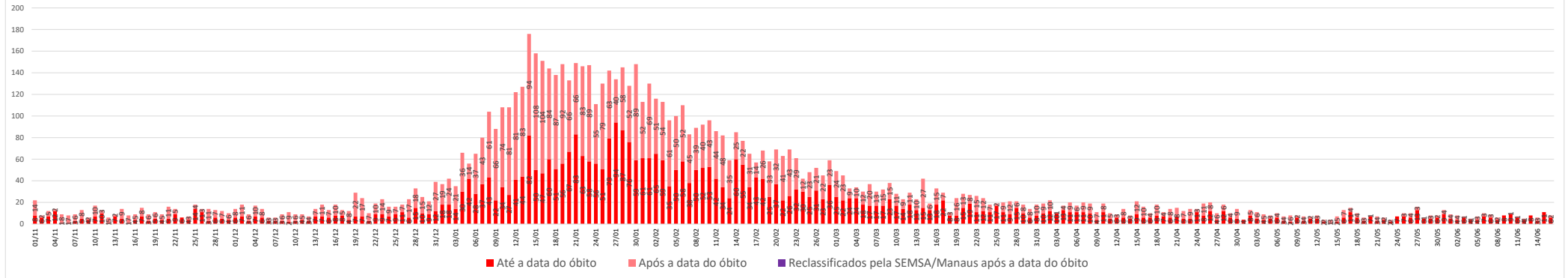
Hospitalizações por COVID-19, segundo data de internação, em Manaus



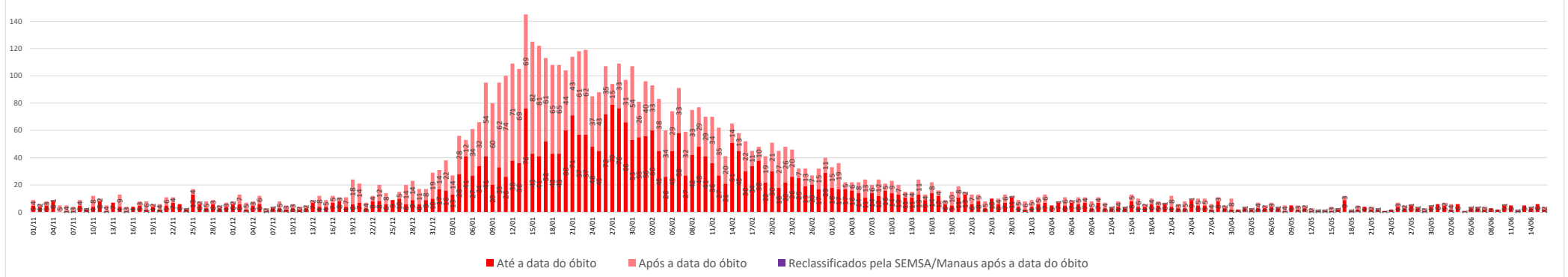
Hospitalizações por COVID-19, segundo data de internação, no Interior do Amazonas



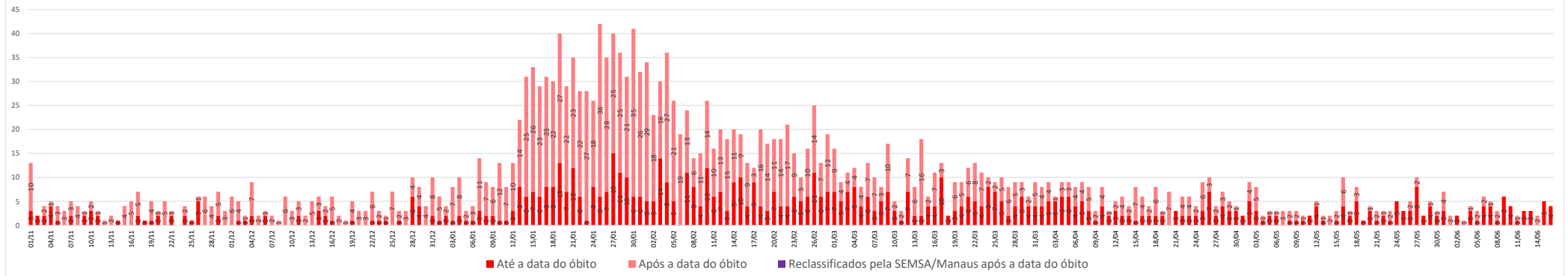
Óbitos confirmados por COVID-19, segundo data de ocorrência, no Estado do Amazonas



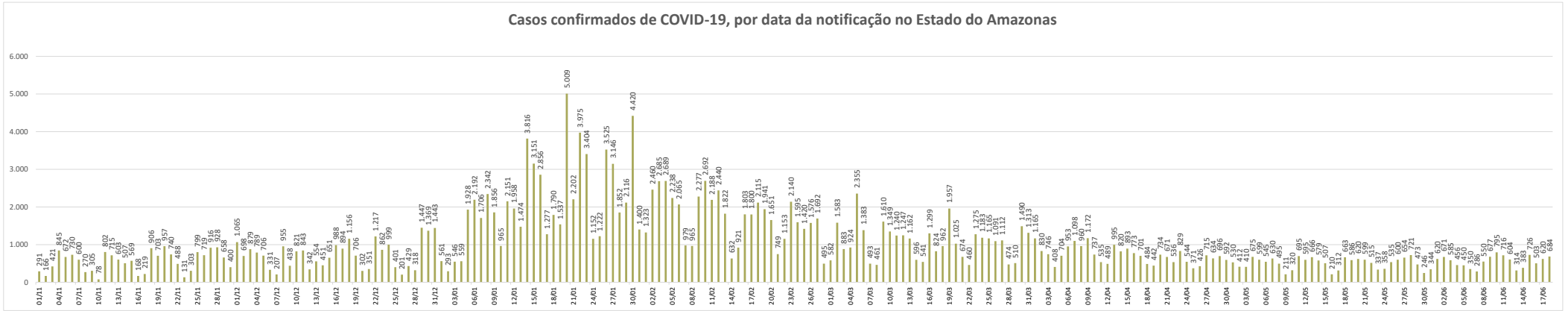
Óbitos confirmados por COVID-19, segundo data de ocorrência, em Manaus



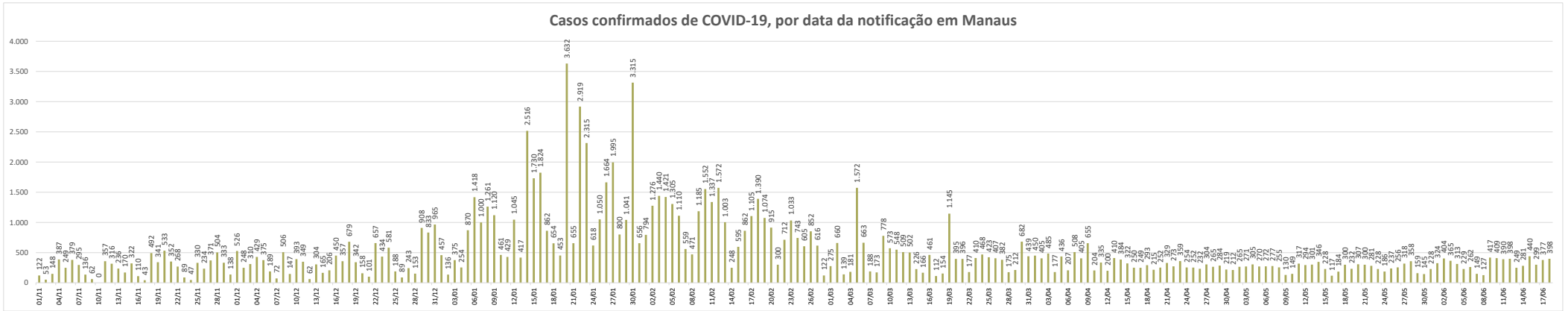
Óbitos confirmados por COVID-19, segundo data de ocorrência, no interior do Amazonas



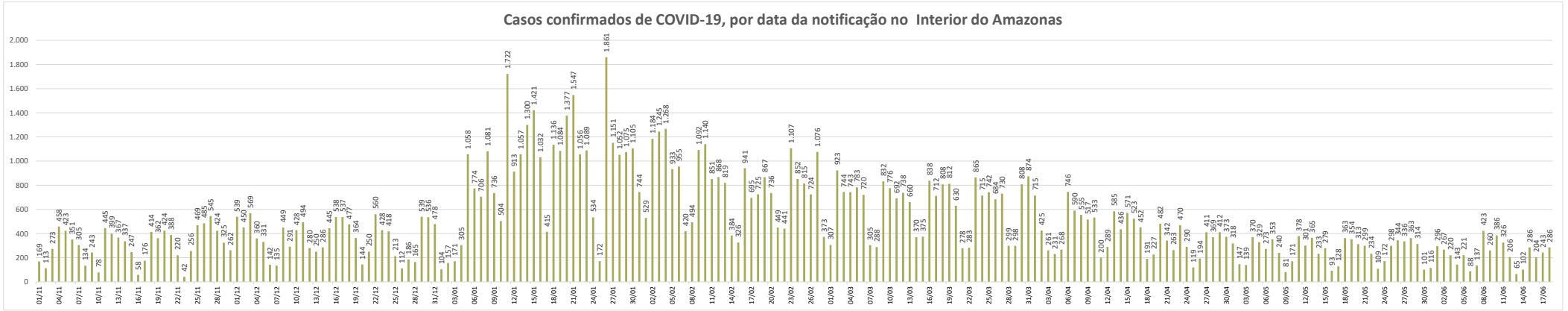
Casos confirmados de COVID-19, por data da notificação no Estado do Amazonas



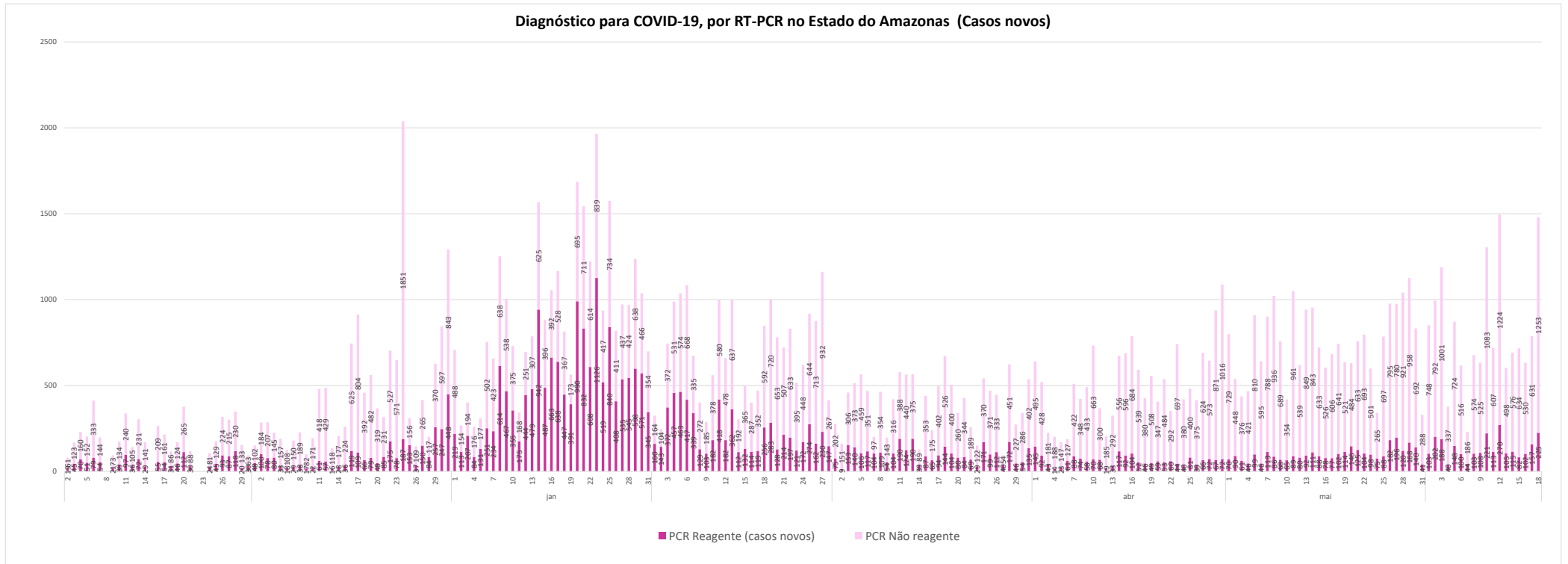
Casos confirmados de COVID-19, por data da notificação em Manaus



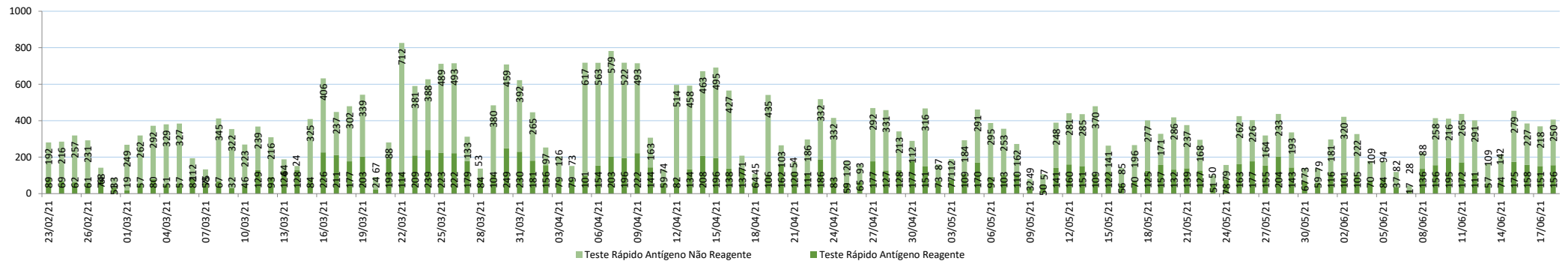
Casos confirmados de COVID-19, por data da notificação no Interior do Amazonas



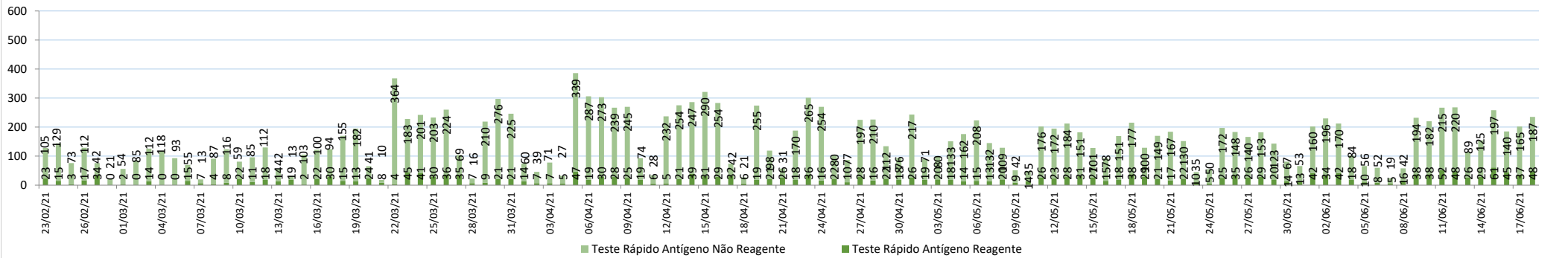
Diagnóstico para COVID-19, por RT-PCR no Estado do Amazonas (Casos novos)



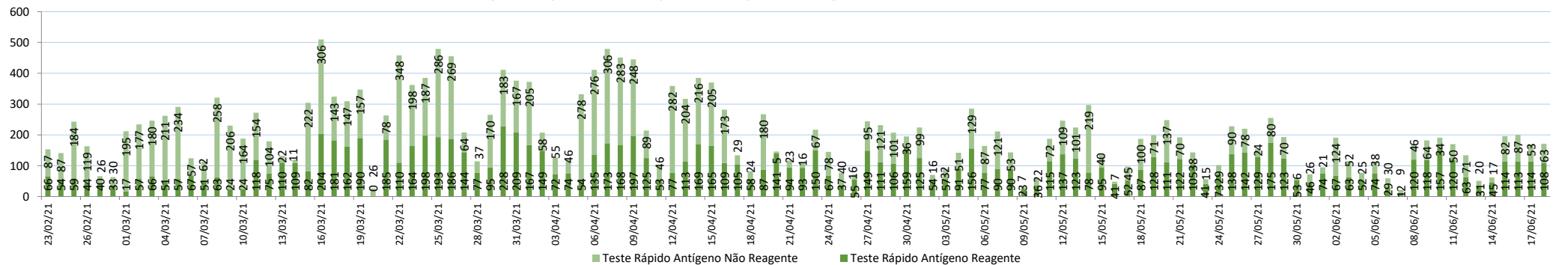
Diagnóstico para COVID-19, por Teste Rápido de Antígeno no Estado do Amazonas

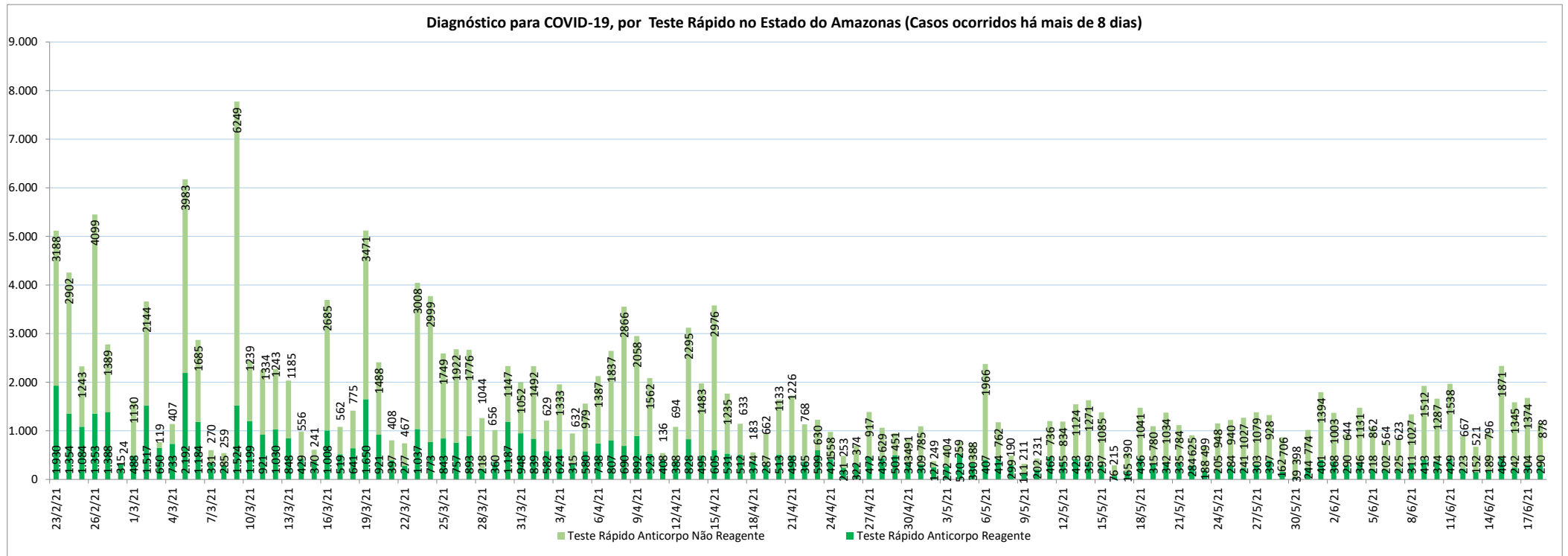


Diagnóstico para COVID-19, por Teste Rápido de Antígeno em Manaus

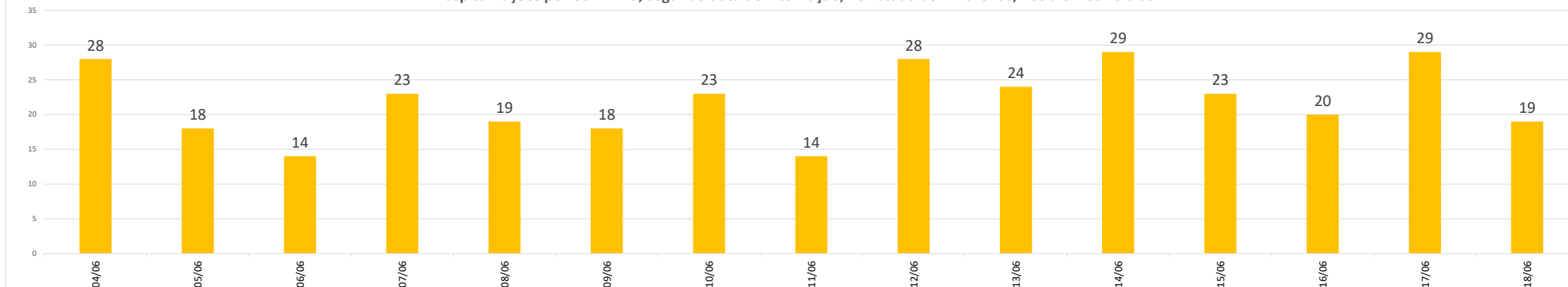


Diagnóstico para COVID-19, por Teste Rápido de Antígeno no Interior do Estado do Amazonas

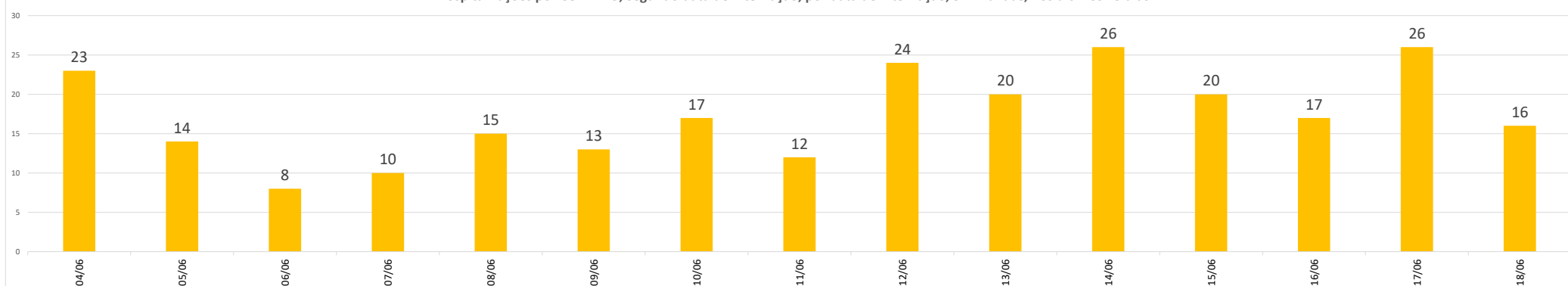




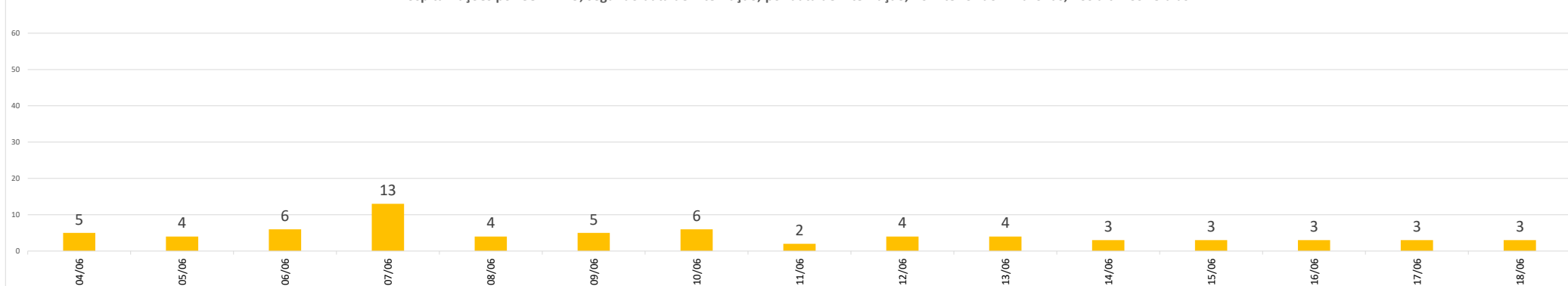
Hospitalizações por COVID-19, segundo data de internação, no Estado do Amazonas, nos últimos 15 dias



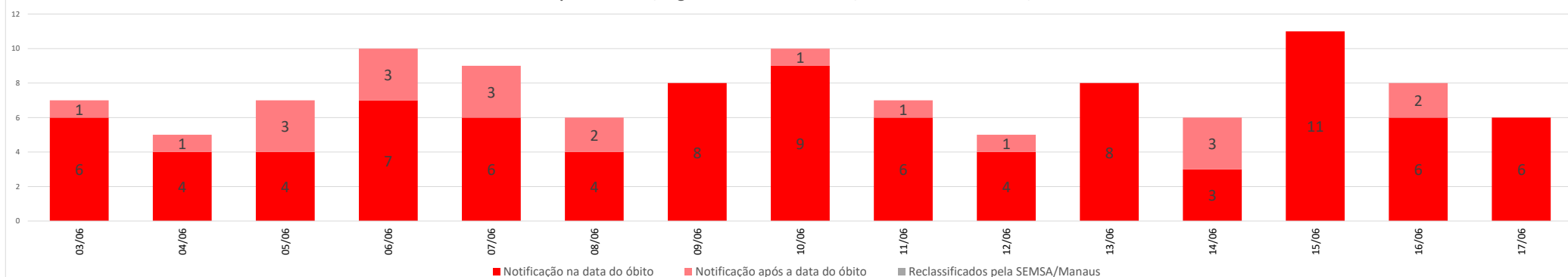
Hospitalizações por COVID-19, segundo data de internação, por data de internação, em Manaus, nos últimos 15 dias



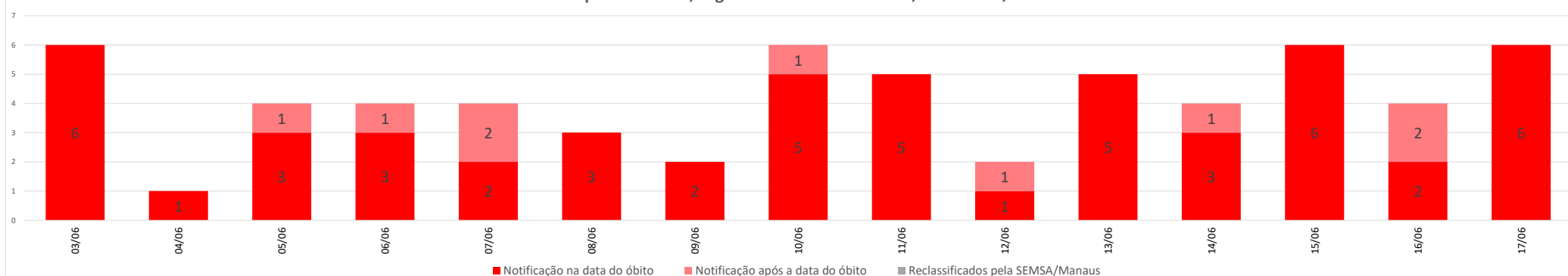
Hospitalizações por COVID-19, segundo data de internação, por data de internação, no Interior do Amazonas, nos últimos 15 dias



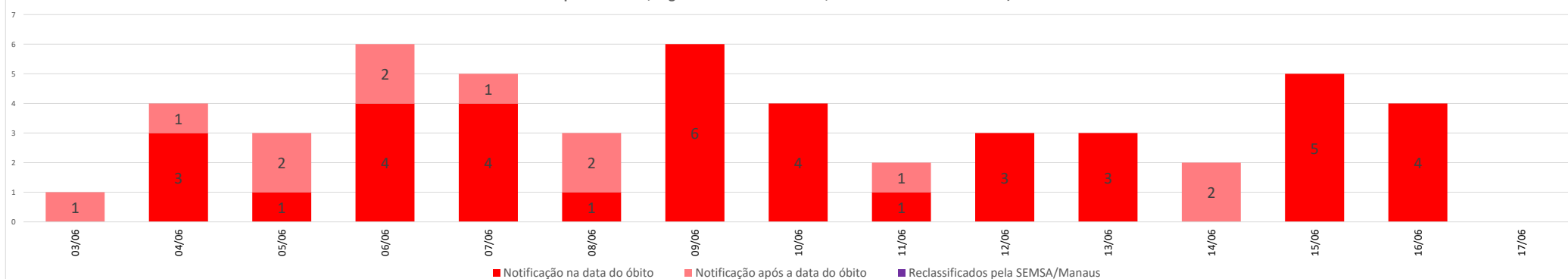
Óbitos confirmados por COVID-19, segundo data de ocorrência, no Estado do Amazonas, nos últimos 15 dias



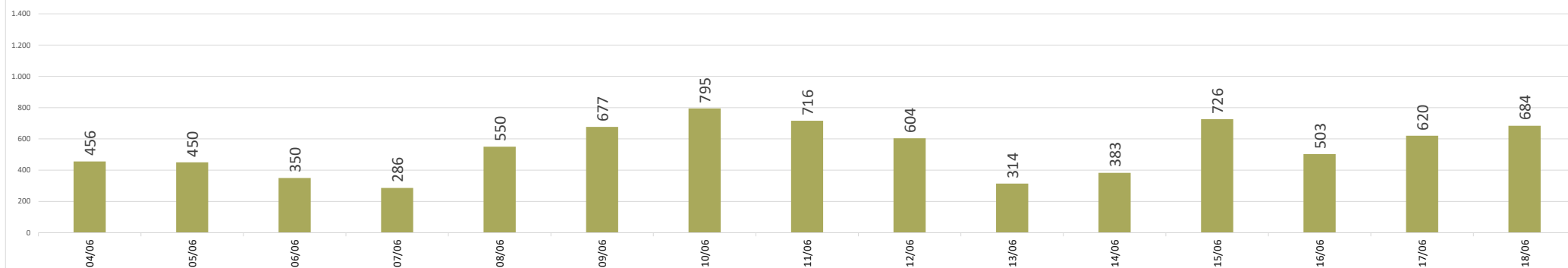
Óbitos confirmados por COVID-19, segundo data de ocorrência, em Manaus, nos últimos 15 dias



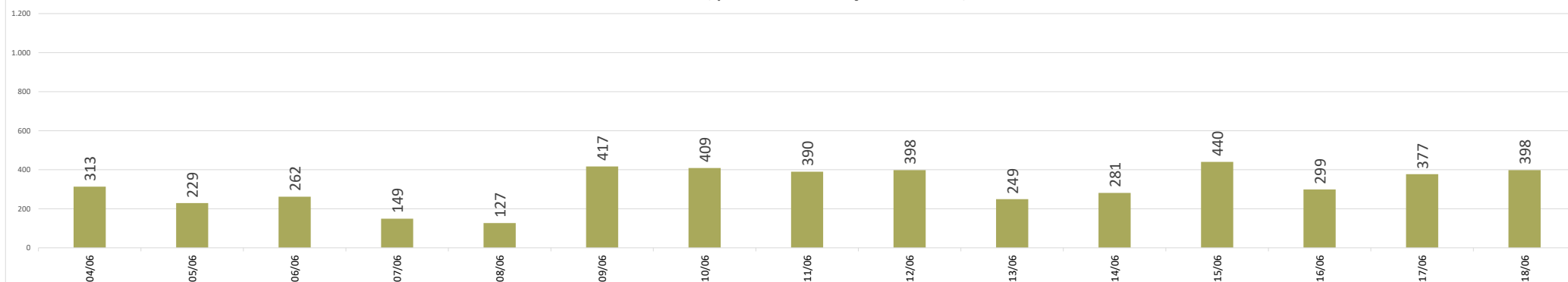
Óbitos confirmados por COVID-19, segundo data de ocorrência, no interior do Amazonas, nos últimos 15 dias



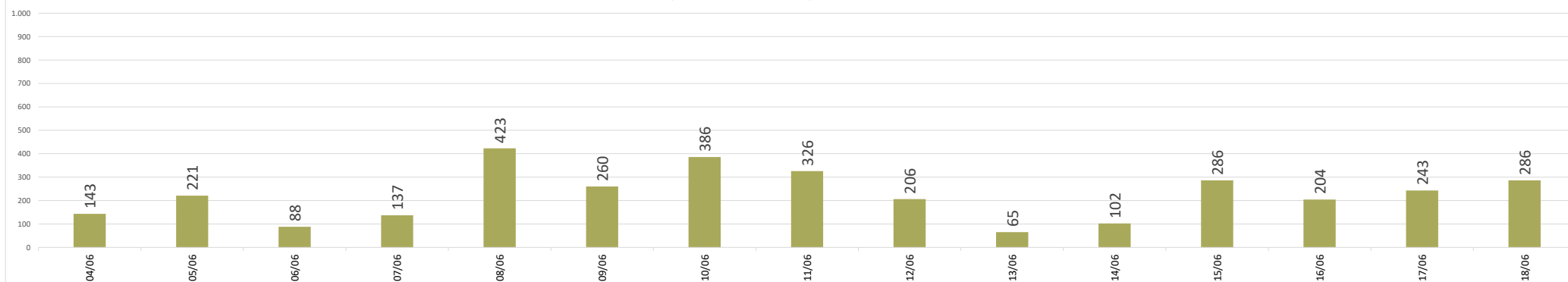
Casos confirmados de COVID-19, por data da notificação no Estado do Amazonas, nos últimos 15 dias



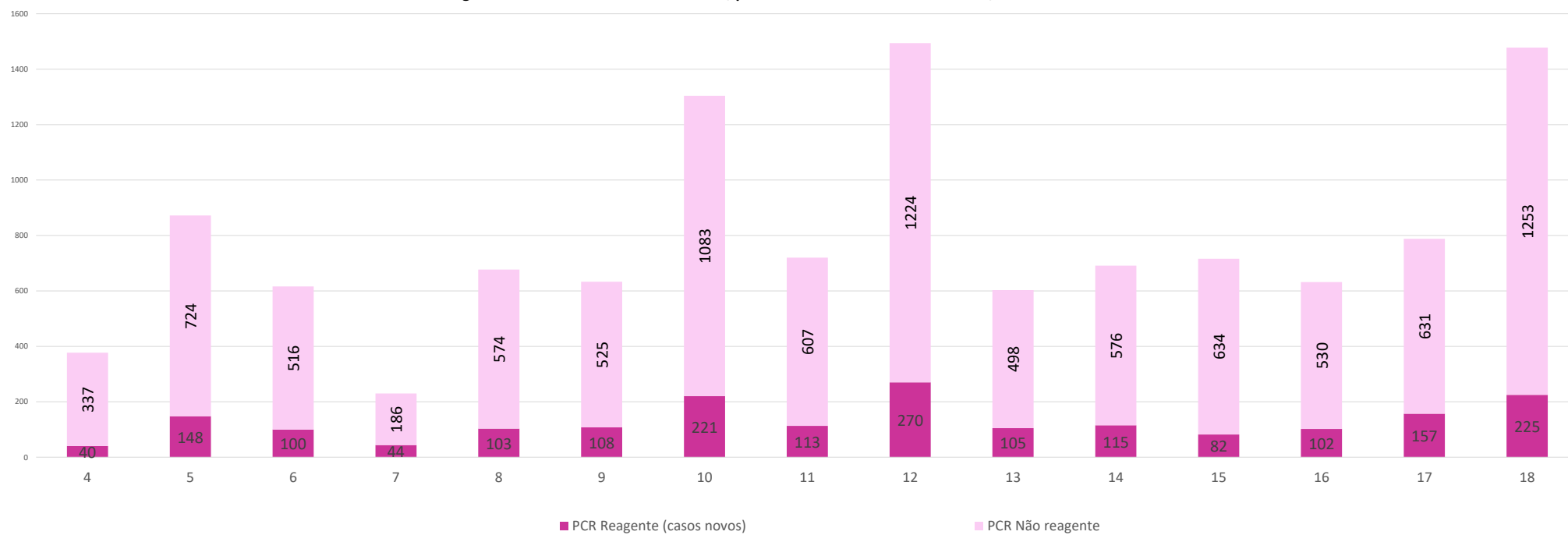
Casos confirmados de COVID-19, por data da notificação em Manaus, nos últimos 15 dias



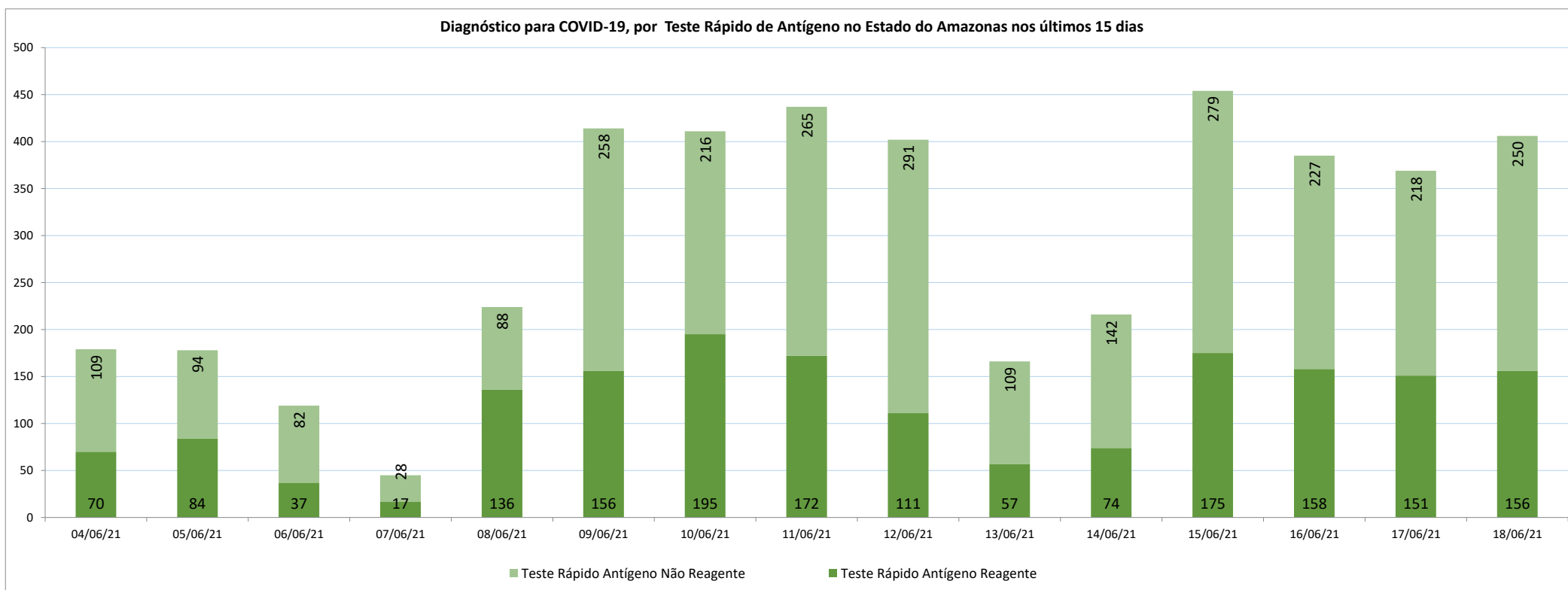
Casos confirmados de COVID-19, por data da notificação no Interior do Amazonas, nos últimos 15 dias



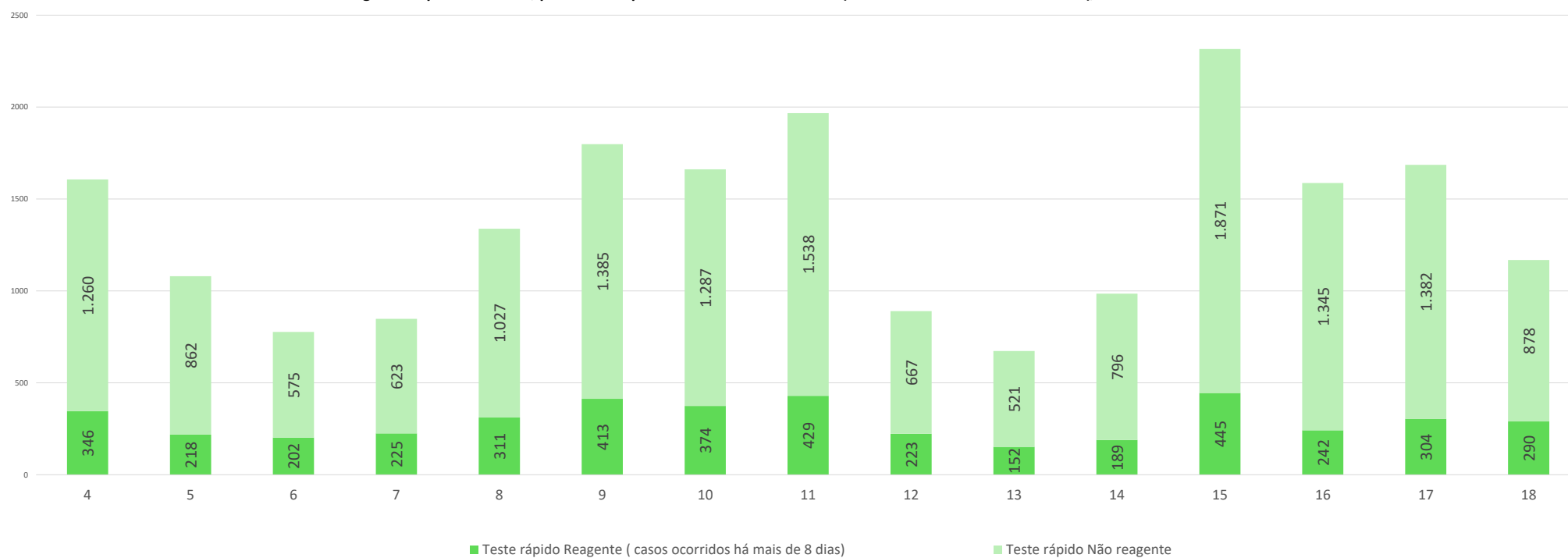
Diagnóstico de casos novos de COVID-19, por RT-PCR no Estado do Amazonas, nos últimos 15 dias



Diagnóstico para COVID-19, por Teste Rápido de Antígeno no Estado do Amazonas nos últimos 15 dias



Diagnóstico para COVID-19, por Teste Rápido no Estado do Amazonas (Casos ocorridos há mais de 8 dias), nos últimos 15 dias



NOTA:

- (1) – Casos em acompanhamento: Casos confirmados, após 14 dias de sintomas, que não evoluíram para óbito e os internados nos últimos 14 dias sem registro de alta ou óbito no SIVEP Gripe.
- (2) – Casos recuperados: Pacientes que tiveram confirmação diagnóstica e saíram do período de isolamento domiciliar ou internação hospitalar. Excluem-se deste cálculo pessoas em isolamento domiciliar, internados e óbitos. Do total de 396408 casos confirmados, 340095 são recuperados e 43104 casos em acompanhamento.
- (3) – Óbitos Reclificados: Óbitos por SRAG não especificados que estavam em investigação e foram encerrados na data de publicações do Boletim com confirmação para o COVID-19, conforme os novos critérios do Ministério da Saúde. Dos 654 óbitos ocorridos nos meses de Abril e Maio em investigação pela SEMSA Manaus, 345 foram reclassificados até a data de hoje.
- (4) – Reforçando o compromisso com a transparência dos dados da COVID-19 no Estado do Amazonas, realizamos alterações no gráfico de óbitos com a finalidade de dar mais clareza aos dados divulgados pela FVS.
O gráfico óbitos por Covid-19 (págs. 3 e 7) mostra todos os óbitos por COVID-19 na data da ocorrência, classificando-os em: (i) vermelho: óbitos que ocorreram nas últimas 24h que já apresentavam confirmação para COVID-19; (ii) rosa: óbitos que estavam em investigação e que tiveram sua confirmação para COVID-19 após 24 h da ocorrência do óbito; (iii) roxo: óbitos que estavam com diagnóstico para SRAG não especificado e que tiveram sua confirmação para COVID-19 após reclassificados pela SEMSA Manaus.
A evolução temporal dos óbitos por data de ocorrência, encontra-se disponível também no painel de monitoramento de séries temporais no endereço eletrônico http://www.fvs.am.gov.br/indicadorSalaSituacao_view/69/2, bem como a base de dados individualizada de SRAG atualizada semanalmente.
- (5) Todos os dados divulgados neste boletim, referentes ao município de Manaus, são publicados no site covid-19.manaus.am.gov.br/monitoramento
- (6) – A partir dessa edição, visando compatibilizar os boletins da FVS com as informações publicadas pela SEMSA Manaus, o gráfico de óbitos terá a sua data finalizada no dia anterior, pois serão apresentados segundo a data de ocorrência.
- (7) - **Como resultado da reorganização da rede estadual de assistência da Secretaria de Estado da Saúde (Ses-AM), o Boletim Diário Covid-19 da Fundação de Vigilância em Saúde do Amazonas (FVS-AM), passa apresentar as informações de taxa de ocupação geral de leitos com os números de internações com menos de 20 dias (pacientes na fase aguda da doença e em período de transmissão) e de internações superiores a 20 dias (pacientes em fase fora de período de transmissão da doença, mas que ainda necessitam de atendimento hospitalar).
Outra informação nova na edição, apontada pela SES-AM, é a separação de internações adultas e infantis, com a finalidade de apresentar com maior precisão a taxa de ocupação de acordo com o perfil de pacientes.**
- (8) – Do total de 62 municípios, os municípios em destaque na cor vermelha na tabela, não enviaram informações para atualização na edição do boletim de hoje.
- (9) – Aos sábados, domingos e feriados, o Laboratório Central de Saúde Pública do Amazonas - LACEN/FVS, manterá sistema de sobreaviso somente para processamento de exames de RT-PCR para Covid-19 nos casos de urgência. Assim, doravante, este boletim não mais apresentará tais resultados aos domingos.
- (10) – As secretarias municipais de saúde não funcionam aos finais de semana, portanto, os dados emitidos no boletim diário nos finais de semana são parciais e sujeito a alterações, que serão atualizadas no primeiro dia útil seguinte.
- (11) - O cabeçalho do boletim diário será colorido de acordo com a fase atual do Risco Epidemiológico da COVID-19 no estado do Amazonas. A fase atual em Manaus é Moderado (fase Laranja) e o interior está no Moderado (fase Laranja).

Monitoramento de COVID-19 em indígenas no Amazonas

http://www.fvs.am.gov.br/indicadorSalaSituacao_view/63/2

Monitoramento do perfil epidemiológico da COVID-19 no Estado do Amazonas

http://www.fvs.am.gov.br/indicadorSalaSituacao_view/60/2

Monitoramento da realização de exames para identificação do Coronavírus

http://www.fvs.am.gov.br/indicadorSalaSituacao_view/62/2

Fonte:

As fontes de dados consultadas foram o Sistema de Informação da Vigilância Epidemiológica da Gripe (SIVEP-Gripe); Gerenciador de Ambiente Laboratorial (GAL); dados do e-SUS notifica; Formulário de Notificação Diária dos Municípios (Google Forms); RedCap Ministério da Saúde; RedCap da Fundação de Vigilância em Saúde do Amazonas; Secretaria Municipal de Limpeza Urbana (SEMULSP); Sistema de Informação sobre Mortalidade (SIM); Centro de Informações Estratégicas em Vigilância em Saúde do Amazonas (CIEVS/FVS-AM); Coordenação Estadual de Controle de Infecção em Serviços de Saúde (CECISS); Secretaria Especial de Saúde Indígena (SESAI/MS); Complexo Regulador /SISTER.

Dados atualizados em 18/6/2021 as 10:00

NOTA: ESTE BOLETIM É FECHADO DIARIAMENTE AS 10:00 AS INFORMAÇÕES PODEM DIVERGIR DAS INFORMAÇÕES DIVULGADAS POSTERIORMENTE PELOS MUNICÍPIOS

DADOS PRELIMINARES SUJEITOS A REVISÃO.

Av. Torquato Tapajós, 4010 - Colônia Santo Antônio
Fone: (92) 3182 - 8550 / 3182 - 8551
Manaus-AM-CEP 69093-018 / CNPJ: 07.141.411/0001-46
Site: www.fvs.am.gov.br
E-mail: dipre@fvs.am.gov.br

Fundação de
Vigilância em
Saúde do Amazonas

