

Municípios	Casos			Nº de óbitos	Incidência (casos/100.000)	Mortalidade (óbitos/100.000)	Letalidade
	Notificados	Confirmados (3)	% de participação por Município				
AMAZONAS	1.060.721	400.533	100%	13.267	9.663,98	320,10	3,31%
MANAUS	559.198	185.966	46,43%	9.132	8.519,75	418,37	4,91%
INTERIOR	501.523	214.567	53,57%	4.135	10.937,06	210,77	1,93%
01 Parintins	42.680	9.957	2,49%	354	8.713,34	309,78	3,56%
02 Tefé	16.100	9.634	2,41%	195	16.097,18	325,82	2,02%
03 Manacapuru	18.149	9.402	2,35%	376	9.655,26	386,13	4,00%
04 Coari	27.944	9.336	2,33%	230	10.971,01	270,28	2,46%
05 Itacoatiara	27.568	9.247	2,31%	312	9.125,00	307,88	3,37%
06 Iranduba	22.502	8.734	2,18%	161	18.084,31	333,36	1,84%
07 São Gabriel da Cachoeira	14.762	8.096	2,02%	108	17.768,41	237,03	1,33%
08 Humaitá	19.841	7.927	1,98%	146	14.391,79	265,07	1,84%
09 Lábrea	7.207	6.940	1,73%	77	15.064,36	167,14	1,11%
10 Carauri	19.544	6.654	1,66%	55	23.517,35	194,39	0,83%
11 Presidente Figueiredo	16.588	6.086	1,52%	96	16.775,55	264,62	1,58%
12 Ipirixuna	10.440	5.284	1,32%	19	17.797,84	64,00	0,36%
13 São Paulo de Olivença	11.660	5.255	1,31%	66	13.371,84	167,94	1,26%
14 Maués	13.182	4.829	1,21%	129	7.556,53	201,86	2,67%
15 Manicoré	12.259	4.677	1,17%	102	8.389,09	182,96	2,18%
16 Rio Preto da Eva	10.697	4.504	1,12%	72	13.506,46	215,91	1,60%
17 Barcelos	9.467	4.322	1,08%	59	15.715,22	214,53	1,37%
18 Careiro	8.700	4.300	1,07%	85	11.354,93	224,46	1,98%
19 Eirunepé	9.161	4.204	1,05%	28	11.918,46	79,38	0,67%
20 Tabatinga	6.251	3.302	0,82%	125	5.014,88	189,84	3,79%
21 Itapiranga	6.540	3.069	0,77%	43	33.548,32	470,05	1,40%
22 Autazes	6.433	2.867	0,72%	95	7.246,30	240,11	3,31%
23 Alvarães	4.752	2.858	0,71%	46	17.816,84	286,77	1,61%
24 Atalaia do Norte	4.984	2.795	0,70%	9	14.030,42	45,18	0,32%
25 Pauini	8.276	2.758	0,69%	22	14.197,47	113,25	0,80%
26 Santa Isabel do Rio Negro	4.143	2.744	0,69%	53	10.907,93	210,69	1,93%
27 Benjamin Constant	6.048	2.694	0,67%	87	6.267,45	202,40	3,23%
28 Envira	6.471	2.675	0,67%	11	13.352,97	54,91	0,41%
29 Boca do Acre	6.015	2.629	0,66%	26	7.662,94	75,78	0,99%
30 Nova Olinda do Norte	7.235	2.626	0,66%	67	7.025,52	179,25	2,55%
31 Urucurituba	4.885	2.610	0,65%	34	11.315,85	147,41	1,30%
32 Jutai	4.464	2.481	0,62%	34	17.329,05	237,48	1,37%
33 Codajás	5.090	2.436	0,61%	22	8.506,48	76,82	0,90%
34 Urucará	6.571	2.433	0,61%	51	14.966,78	313,73	2,10%
35 Barreirinha	3.988	2.419	0,60%	62	7.549,70	193,50	2,56%
36 Amaturá	4.293	2.354	0,59%	17	20.405,69	147,36	0,72%
37 Novo Airão	5.936	2.344	0,59%	33	12.048,94	169,63	1,41%
38 Maraã	3.823	2.277	0,57%	23	12.494,51	126,21	1,01%
39 Beruri	3.484	2.229	0,56%	34	11.326,80	172,77	1,53%
40 Borba	5.703	2.195	0,55%	65	5.332,72	157,92	2,96%
41 Novo Aripuanã	5.158	1.993	0,50%	30	7.771,80	116,99	1,51%
42 Uarini	2.035	1.952	0,49%	25	14.416,54	184,64	1,28%
43 Anori	7.000	1.887	0,47%	31	8.981,44	147,55	1,64%
44 Nhamundá	3.307	1.865	0,47%	34	8.808,39	160,58	1,82%
45 Santo Antônio do Itá	2.559	1.850	0,46%	44	8.564,02	203,68	2,38%
46 Tapauá	4.202	1.819	0,45%	22	10.602,70	128,24	1,21%
47 Anamá	5.788	1.780	0,44%	9	13.074,78	66,11	0,51%
48 Guajará	3.500	1.682	0,42%	26	10.085,14	155,89	1,55%
49 Fonte Boa	3.407	1.599	0,40%	38	9.080,58	215,80	2,38%
50 São Sebastião do Uatumã	2.220	1.537	0,38%	18	10.962,91	128,39	1,17%
51 Manaquiri	3.154	1.523	0,38%	46	4.743,81	143,28	3,02%
52 Silves	2.435	1.375	0,34%	22	14.992,91	239,89	1,60%
53 Apuí	3.559	1.373	0,34%	31	6.248,58	141,08	2,26%
54 Canutama	2.142	1.342	0,34%	8	5.586,60	51,19	0,60%
55 Tonantins	2.824	1.330	0,33%	33	7.091,44	175,95	2,48%
56 Careiro da Várzea	2.895	996	0,25%	25	3.295,29	82,71	2,51%
57 Juruá	2.707	978	0,24%	15	6.647,63	101,96	1,53%
58 Itamarati	3.202	961	0,24%	9	12.240,48	114,64	0,94%
59 Boa Vista do Ramos	1.908	957	0,24%	11	4.982,56	57,27	1,15%
60 Japurá	1.553	917	0,23%	7	33.284,94	254,08	0,76%
61 Caapiranga	2.132	668	0,17%	22	5.106,64	168,18	3,29%

Fonte: Casos confirmados: Secretarias Municipais de Saúde / Óbitos: Serviços de Saúde de Ocorrência no Óbito

LEGENDA: Os 9 Municípios que estão em destaque na cor vermelha, são os que não disponibilizaram informações para atualização do Boletim.

CASOS NOVOS CONFIRMADOS
471

CASOS NOVOS RECUPERADOS
447

ÓBITOS CONFIRMADOS EM 25/06/2021
3

LETALIDADE
3,31%

CASOS NOVOS CONFIRMADOS								
RT-PCR		T. RÁPIDO (anticorpos)		T. RÁPIDO (antígeno)		Clín. Epidemiológico		TOTAL
CAPITAL	INTERIOR	CAPITAL	INTERIOR	CAPITAL	INTERIOR	CAPITAL	INTERIOR	
173	28	134	23	44	69	0	0	471

ÓBITOS CONFIRMADOS					TOTAL
Óbitos confirmados após a data da ocorrência por critério Clínico; Imagem; Clínico Epidemiológico ou Laboratorial		Ocorridos em 25/06/2021		Reclassificados pela SEMSA/Manaus, referente aos meses Abril e Maio/2020 (4)	
Capital	Interior	Capital	Interior		
0	0	3	0	345	13.267
0		3			

NÚMERO DE SEPULTAMENTOS EM MANAUS EM 25/06/2021	
Número TOTAL de sepultamentos por dia COVID-19	1

Fonte: (SEMULSP) <https://www.manaus.am.gov.br/noticia/sexta-feira-25-6/>

Boletim Epidemiológico - SESAI/MS						
Doença por Coronavírus (COVID-19) em populações indígenas aldeadas						
DSEI	Suspeitos	Confirmados	Descartados	Infectados (atual)	Cura Clínica	Óbitos
Alto Rio Negro	15	2.337	924	191	2.117	26
Alto Rio Solimões	0	2.307	1.284	1	2.245	51
Manaus	0	1.256	2.662	0	1.226	23
Médio Rio Purus	0	573	72	1	565	7
Médio Rio Solimões	6	807	1.111	25	769	11
Parintins	43	642	996	0	626	13
Vale do Javari	0	827	379	0	822	3
TOTAL	64	8.749	7.428	218	8.370	134

Fonte: Fichas de notificação e resultados laboratoriais, atualizado em 25/06/2021.

CASO SUSPEITO: caso que saiu da aldeia e retornou nos últimos 14 dias (de local com transmissão local ou comunitária) e que apresente sinais/sintomas respiratórios. Ou caso que não saiu da aldeia e que teve contato próximo com caso suspeito ou confirmado de COVID-19 nos últimos 14 dias e que apresente sinais/sintomas respiratórios.

CASO CONFIRMADO: caso com resultado positivo em RT-PCR em tempo real, pelo protocolo Charité, Teste Rápido Anticorpo, Pesquisa de Antígeno, Critério Clínico, Critério Clínico por Imagem e/ou Critério Clínico Epidemiológico.

INFECTADO ATUAL: Caso confirmado para COVID-19, com infecção ativa, que ainda não completou 14 dias em isolamento domiciliar, a contar da data de início dos sintomas, ou, em caso de internação hospitalar, que ainda não recebeu alta médica.

CASO DESCARTADO: Caso que se enquadre na definição de suspeito E apresente resultado laboratorial negativo para SARS-CoV2 OU confirmação laboratorial para outro agente etiológico.

CASO CURADO: Casos em isolamento domiciliar: casos confirmados que passaram por 14 dias em isolamento domiciliar, a contar da data de início dos sintomas E que estão assintomáticos. Casos em internação hospitalar: diante da avaliação médica.suspeito elaborada pelo MS.* Após a qualificação das informações com os respectivos DSEI alguns casos suspeitos que não se enquadram na definição de casos foram excluídos.

MANAUS

PACIENTES INTERNADOS POR SRAG EM MANAUS EM 26/6/2021							
REDE	CONFIRMADOS POR COVID-19						SALA VERMELHA
	UTI COVID-19			LEITO CLÍNICO COVID-19			
	TOTAL	Até 20 dias	Acima de 20 dias	TOTAL	Até 20 dias	Acima de 20 dias	
REDE PÚBLICA	154	92	62	169	104	65	1
Adulto (total)	150	88	62	162	97	65	1
Geral	147	85	62	155	90	65	0
Gestante	1	1	0	5	5	0	1
Oncológico	2	2	0	0	0	0	0
Cardíaco	0	0	0	2	2	0	0
Forças Armadas	4	4	0	6	6	0	0
Infantil	0	0	0	1	1	0	0
REDE PRIVADA	35	22	13	32	22	10	0
SUBTOTAL CONFIRMADOS	189	114	75	201	126	75	1
TOTAL CONFIRMADOS	391						
REDE	SUSPEITOS						SALA VERMELHA
	UTI COVID-19			LEITO CLÍNICO COVID-19			
	TOTAL	Até 20 dias	Acima de 20 dias	TOTAL	Até 20 dias	Acima de 20 dias	
REDE PÚBLICA	3	3	0	17	17	0	1
Adulto (total)	3	3	0	14	14	0	1
Geral	3	3	0	11	11	0	1
Gestante	0	0	0	1	1	0	0
Oncológico	0	0	0	2	2	0	0
Cardíaco	0	0	0	0	0	0	0
Forças Armadas	0	0	0	0	0	0	0
Infantil	0	0	0	3	3	0	0
REDE PRIVADA	0	0	0	4	4	0	0
SUBTOTAL SUSPEITOS	3	3	0	21	21	0	1
TOTAL SUSPEITOS	25						
TOTAL GERAL	416						

FONTE: Secretaria Estado de Saúde do AMAZONAS - SES/AM.

INTERIOR

PACIENTES INTERNADOS POR SRAG EM INTERIOR DO AMAZONAS EM 26/6/2021		
REDE	INTERNADOS POR COVID-19	
	UCI COVID-19	LEITO CLÍNICO COVID-19
REDE PÚBLICA	5	39
TOTAL GERAL	44	

FONTE: Secretaria Estado de Saúde do AMAZONAS - SES/AM.

AMAZONAS

PACIENTES AGUARDANDO TRANSFERÊNCIA PARA REDE HOSPITALAR COVID				
Nº Paciente	Público		Privado	
	LEITO CLÍNICO	UTI	LEITO CLÍNICO	UTI
Manaus	4	0	0	0
Interior	6	1	0	0
TOTAL	10	1	0	0

FONTE: Secretaria Estado de Saúde do AMAZONAS - SES/AM.

CAPACIDADE INSTALADA DA REDE ASSISTENCIAL DE SAÚDE EM MANAUS									
UNIDADE	UTI GERAL			LEITOS CLÍNICOS GERAL			SALA VERMELHA GERAL		
	OCUPADOS	LIVRES	TOTAL	OCUPADOS	LIVRES	TOTAL	OCUPADOS	LIVRES	TOTAL
REDE PÚBLICA	239	75	314	1.290	333	1.623	121	35	156
Adulto (total)	201	56	257	1.126	204	1.330	121	26	147
Geral	104	32	136	572	59	631	120	21	141
Gestante	74	8	82	453	133	586	1	3	4
Oncológico	6	0	6	58	0	58	0	0	0
Cardíaco	17	16	33	43	12	55	0	2	2
Forças Armadas	0	0	0	16	12	28	0	1	1
Infantil	38	19	57	148	117	265	0	8	8
REDE PRIVADA	110	14	124	379	117	496	2	16	18
TOTAL	349	89	438	1.669	450	2.119	123	51	174

UNIDADE	UTI COVID			LEITOS CLÍNICOS COVID			SALA VERMELHA COVID		
	OCUPADOS	LIVRES	TOTAL	OCUPADOS	LIVRES	TOTAL	OCUPADOS	LIVRES	TOTAL
REDE PÚBLICA	157	113	270	186	233	419	2	16	18
Adulto (total)	153	102	255	176	192	368	2	14	16
Geral	150	85	235	166	169	335	1	3	4
Gestante	1	13	14	6	15	21	1	6	7
Oncológico	2	4	6	2	8	10	0	5	5
Cardíaco	0	0	0	2	0	2	0	0	0
Forças Armadas	4	2	6	6	20	26	0	1	1
Infantil	0	9	9	4	21	25	0	1	1
REDE PRIVADA	35	34	69	36	70	106	0	5	5
TOTAL	192	147	339	222	303	525	2	21	23

UNIDADE	TAXA DE OCUPAÇÃO EM MANAUS					
	UTI		LEITOS CLÍNICOS		SALA VERMELHA	
	GERAL	COVID-19	GERAL	COVID-19	GERAL	COVID-19
REDE PÚBLICA	76,11%	58,15%	79,48%	44,39%	77,56%	11,11%
Adulto (total)	78,21%	60,00%	84,66%	47,83%	82,31%	12,50%
Geral	76,47%	63,83%	90,65%	49,55%	85,11%	25,00%
Gestante	90,24%	7,14%	77,30%	28,57%	25,00%	14,29%
Oncológico	100,00%	33,33%	100,00%	20,00%	0,00%	0,00%
Cardíaco	51,52%	0,00%	78,18%	100,00%	0,00%	0,00%
Forças Armadas	0,00%	66,67%	57,14%	23,08%	0,00%	0,00%
Infantil	66,67%	0,00%	55,85%	16,00%	0,00%	0,00%
REDE PRIVADA	88,71%	50,72%	76,41%	33,96%	11,11%	0,00%
TOTAL	79,68%	56,64%	78,76%	42,29%	70,69%	8,70%

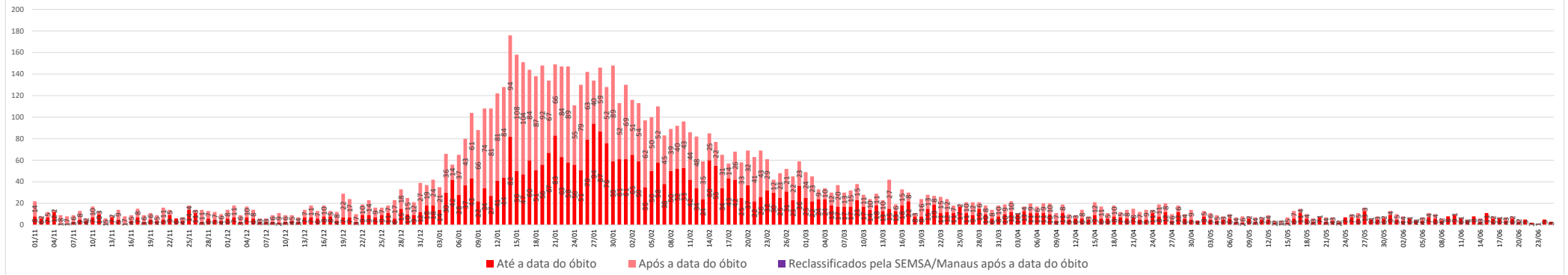
FONTE: Secretaria Estado de Saúde do AMAZONAS - SES/AM.

CAPACIDADE INSTALADA DA REDE ASSISTENCIAL DE SAÚDE NO INTERIOR DO AMAZONAS						
UNIDADE	UCI GERAL			LEITOS CLÍNICOS GERAL		
	OCUPADOS	LIVRES	TOTAL	OCUPADOS	LIVRES	TOTAL
REDE PÚBLICA	8	38	46	562	1.120	1.682
UNIDADE	UCI COVID			LEITOS CLÍNICOS COVID		
	OCUPADOS	LIVRES	TOTAL	OCUPADOS	LIVRES	TOTAL
REDE PÚBLICA	5	161	166	39	888	927

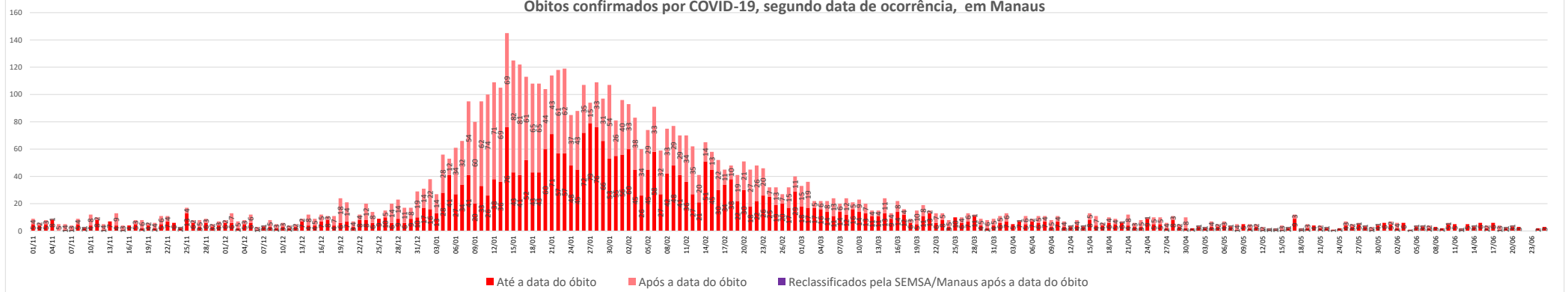
UNIDADE	TAXA DE OCUPAÇÃO NO INTERIOR DO AMAZONAS			
	UCI		LEITOS CLÍNICOS	
	GERAL	COVID-19	GERAL	COVID-19
REDE PÚBLICA	17,39%	3,01%	33,41%	4,21%

FONTE: Secretaria Estado de Saúde do AMAZONAS - SES/AM.

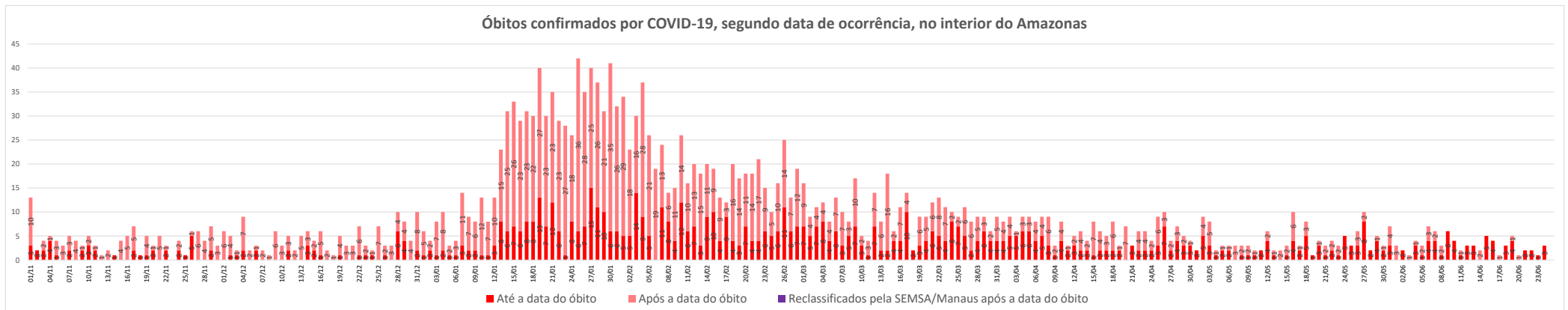
Óbitos confirmados por COVID-19, segundo data de ocorrência, no Estado do Amazonas



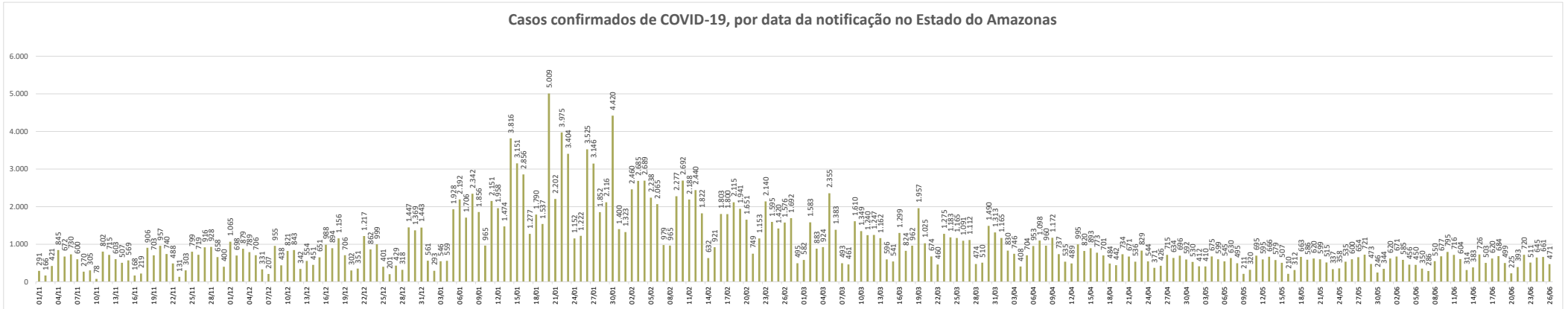
Óbitos confirmados por COVID-19, segundo data de ocorrência, em Manaus



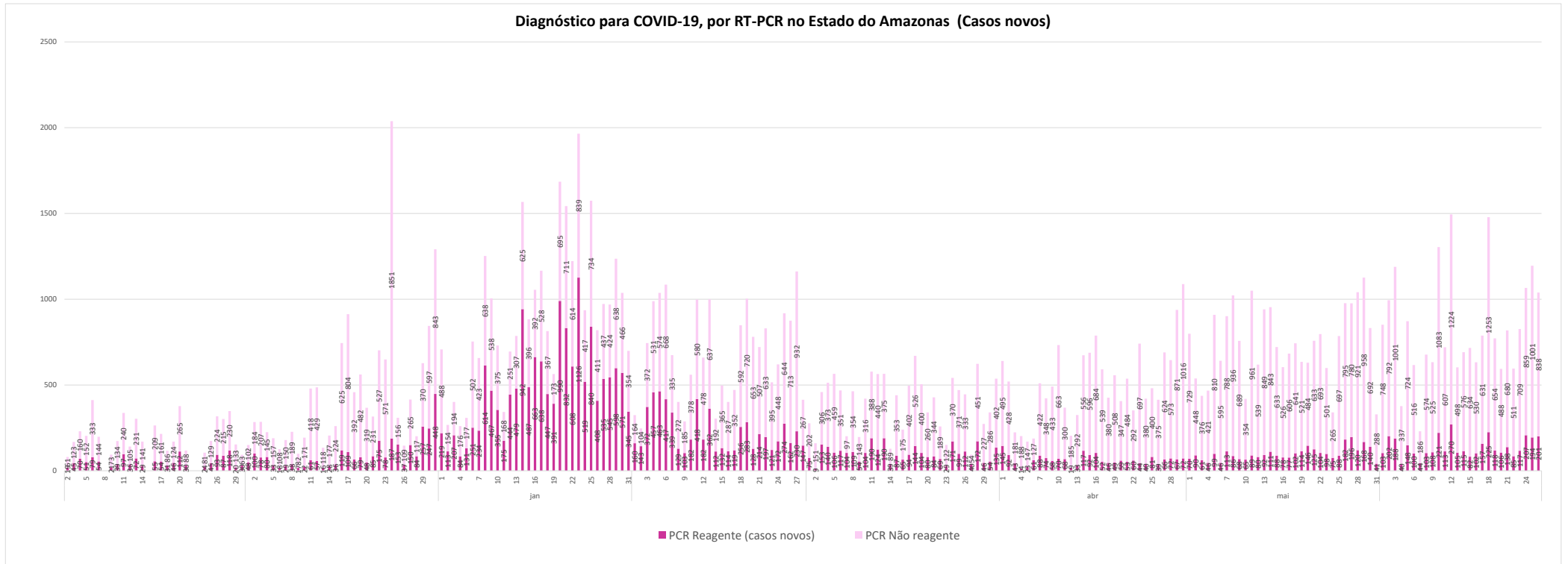
Óbitos confirmados por COVID-19, segundo data de ocorrência, no interior do Amazonas



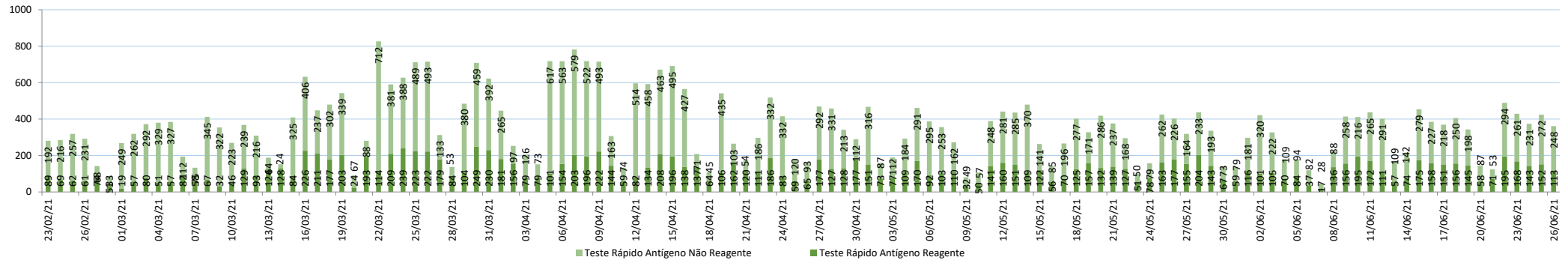
Casos confirmados de COVID-19, por data da notificação no Estado do Amazonas



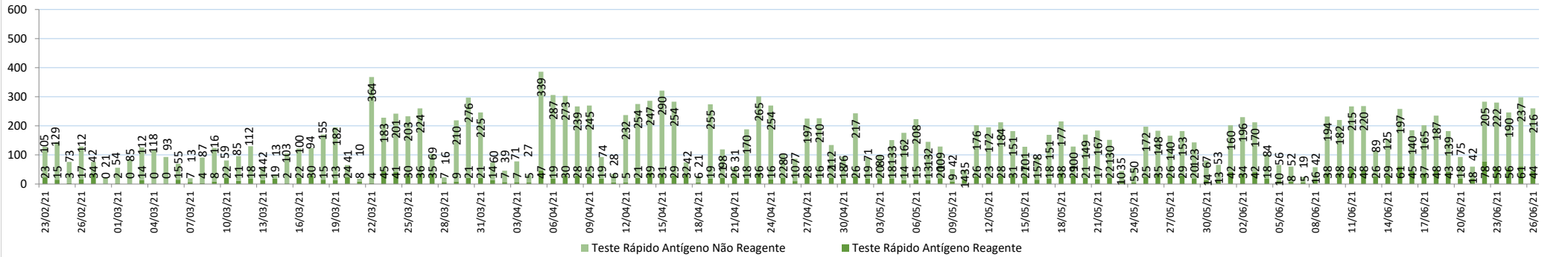
Diagnóstico para COVID-19, por RT-PCR no Estado do Amazonas (Casos novos)



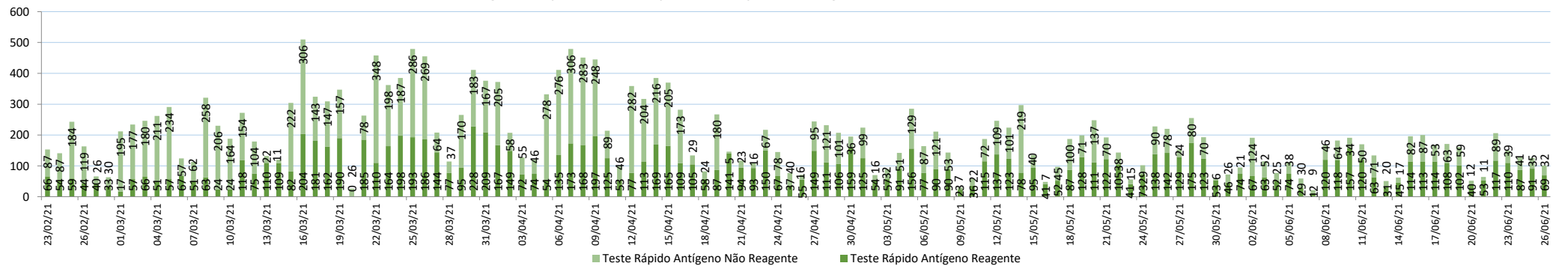
Diagnóstico para COVID-19, por Teste Rápido de Antígeno no Estado do Amazonas

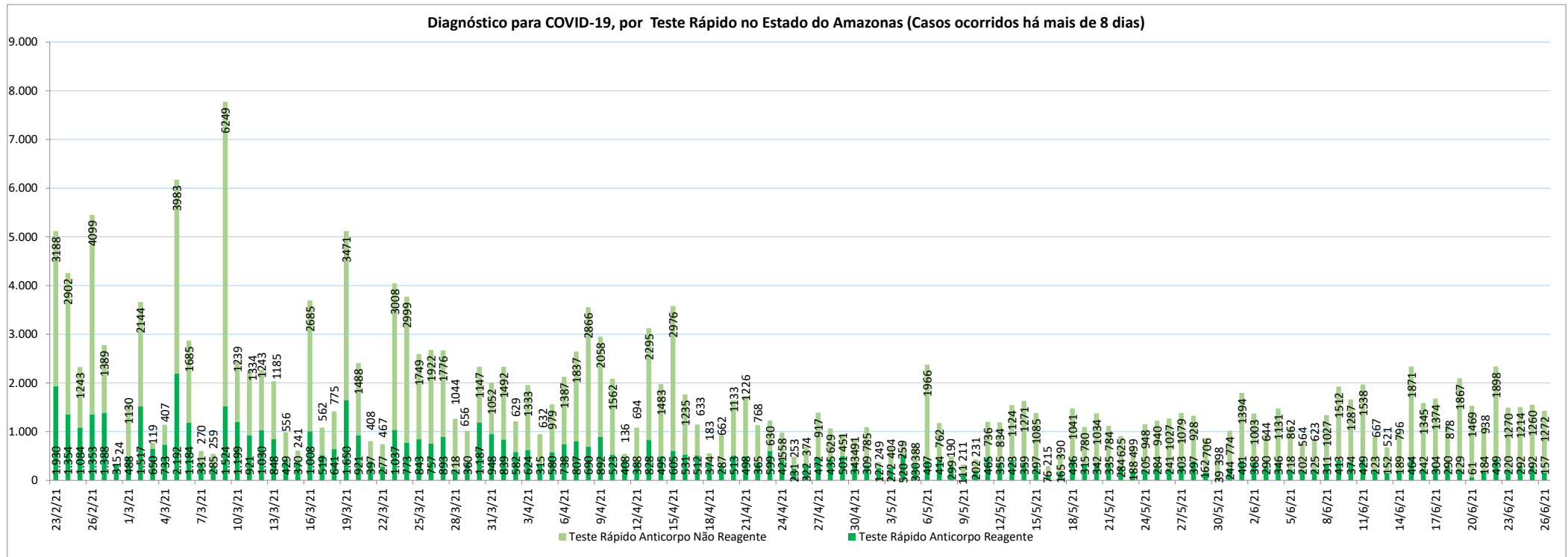


Diagnóstico para COVID-19, por Teste Rápido de Antígeno em Manaus

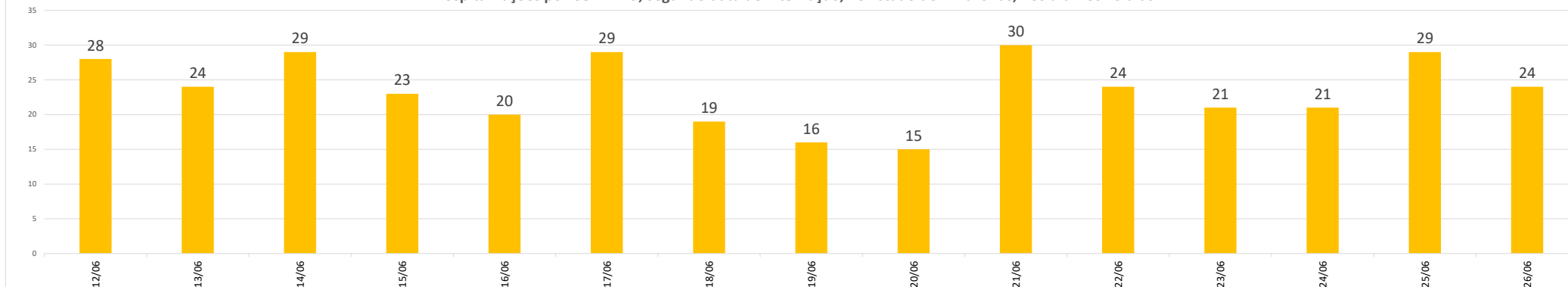


Diagnóstico para COVID-19, por Teste Rápido de Antígeno no Interior do Estado do Amazonas

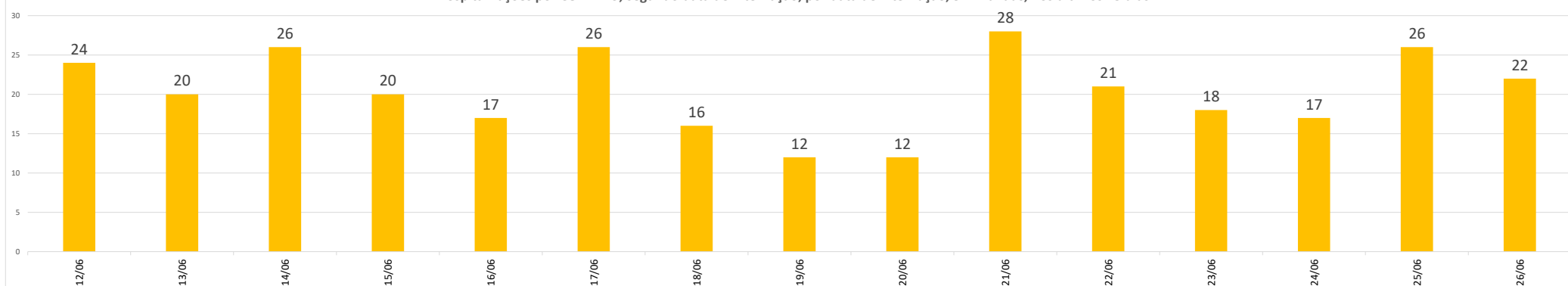




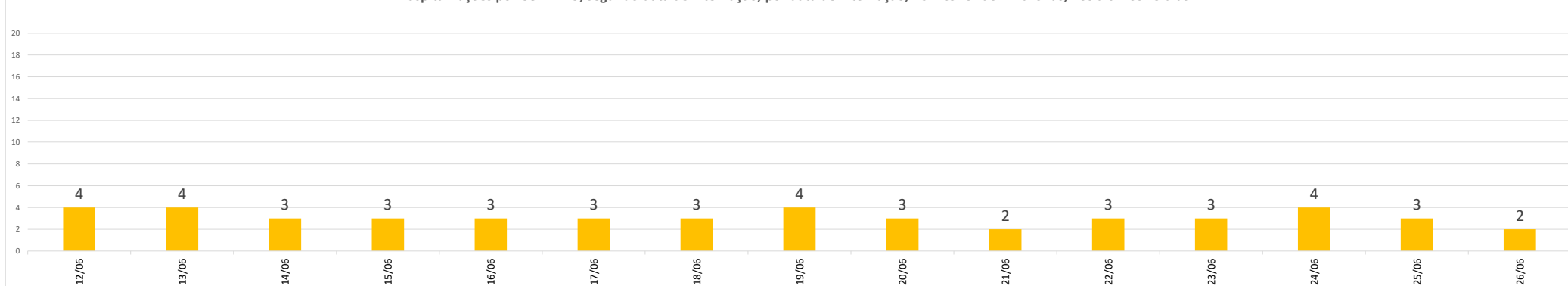
Hospitalizações por COVID-19, segundo data de internação, no Estado do Amazonas, nos últimos 15 dias



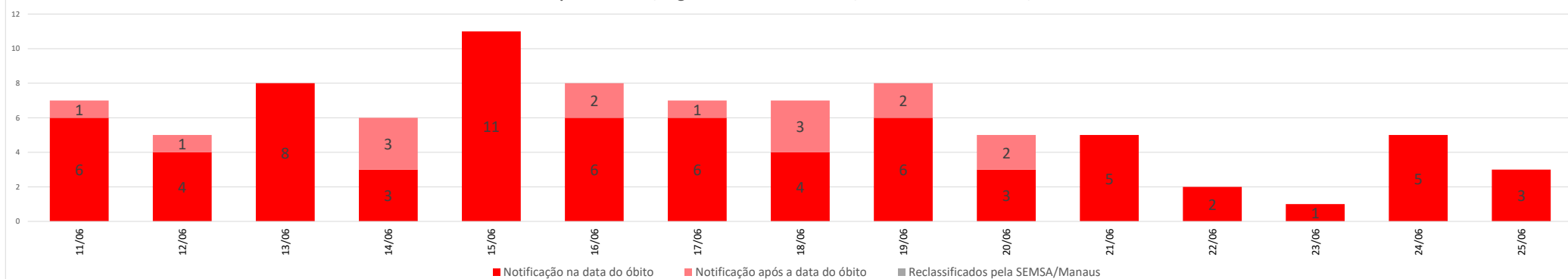
Hospitalizações por COVID-19, segundo data de internação, por data de internação, em Manaus, nos últimos 15 dias



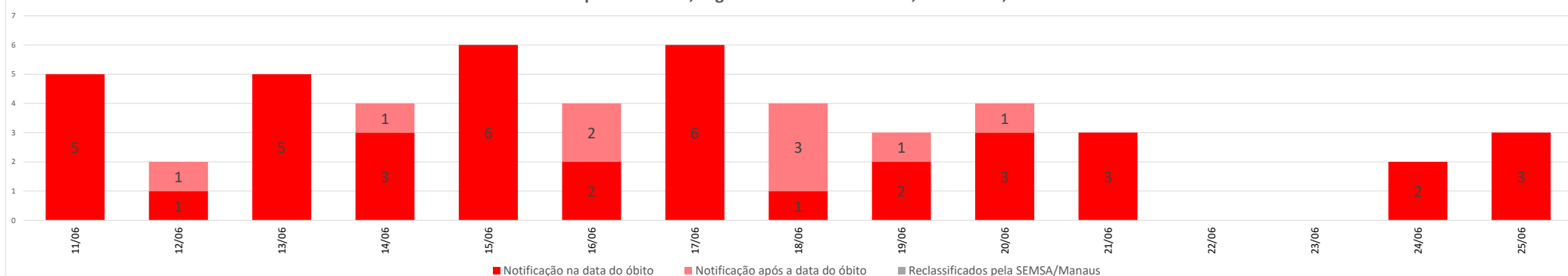
Hospitalizações por COVID-19, segundo data de internação, por data de internação, no Interior do Amazonas, nos últimos 15 dias



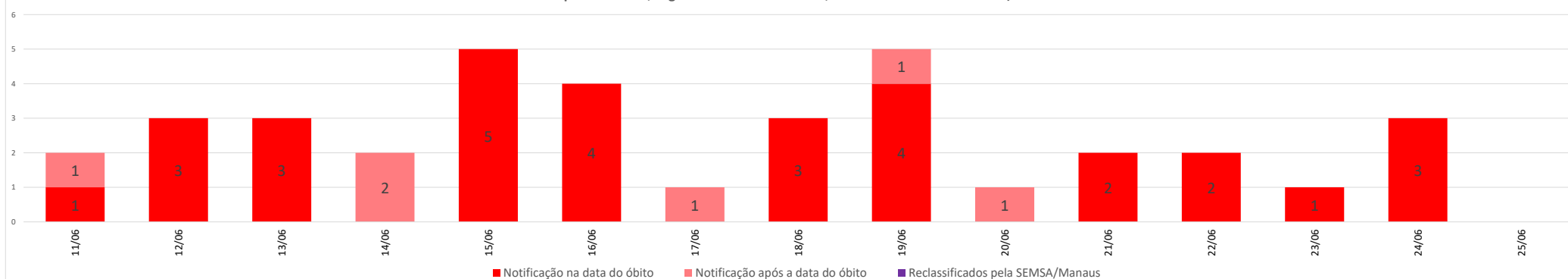
Óbitos confirmados por COVID-19, segundo data de ocorrência, no Estado do Amazonas, nos últimos 15 dias



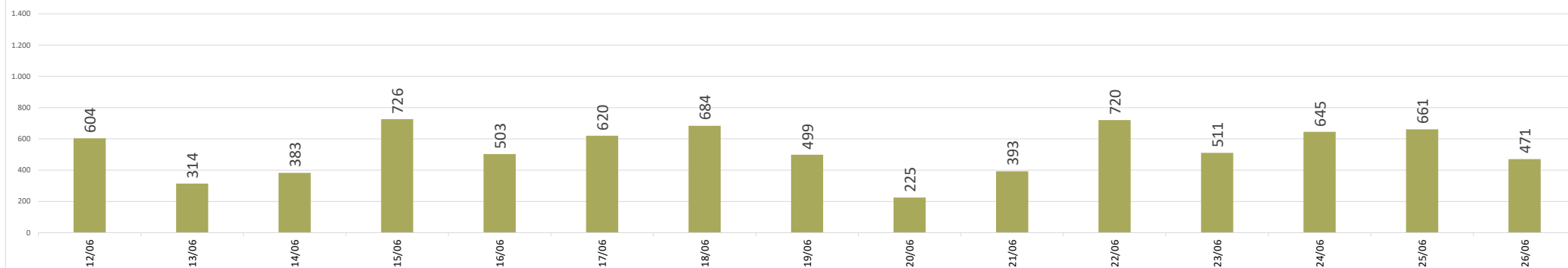
Óbitos confirmados por COVID-19, segundo data de ocorrência, em Manaus, nos últimos 15 dias



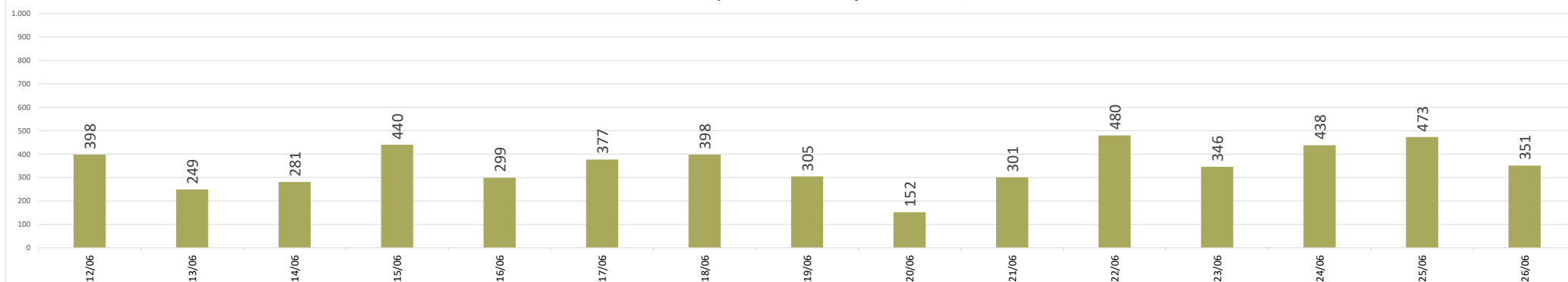
Óbitos confirmados por COVID-19, segundo data de ocorrência, no interior do Amazonas, nos últimos 15 dias



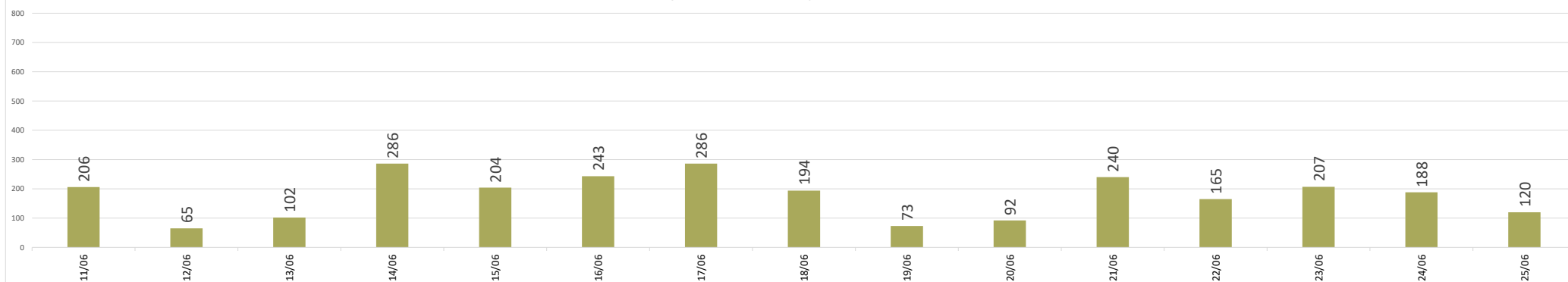
Casos confirmados de COVID-19, por data da notificação no Estado do Amazonas, nos últimos 15 dias



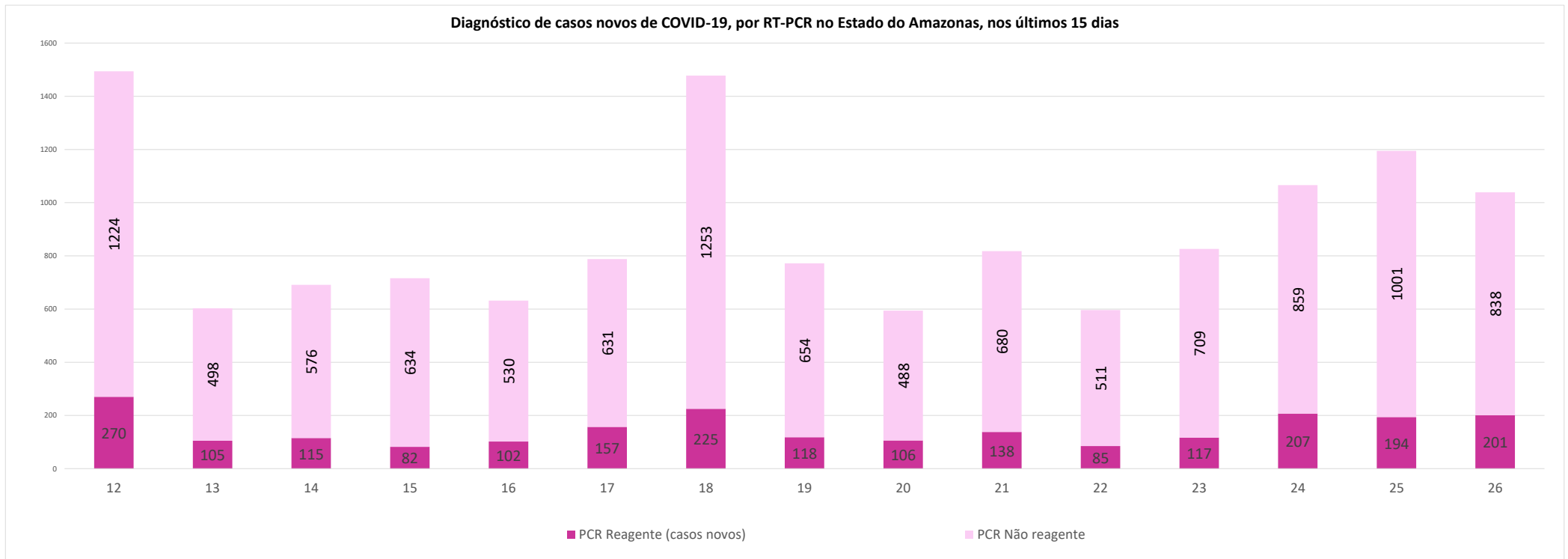
Casos confirmados de COVID-19, por data da notificação em Manaus, nos últimos 15 dias

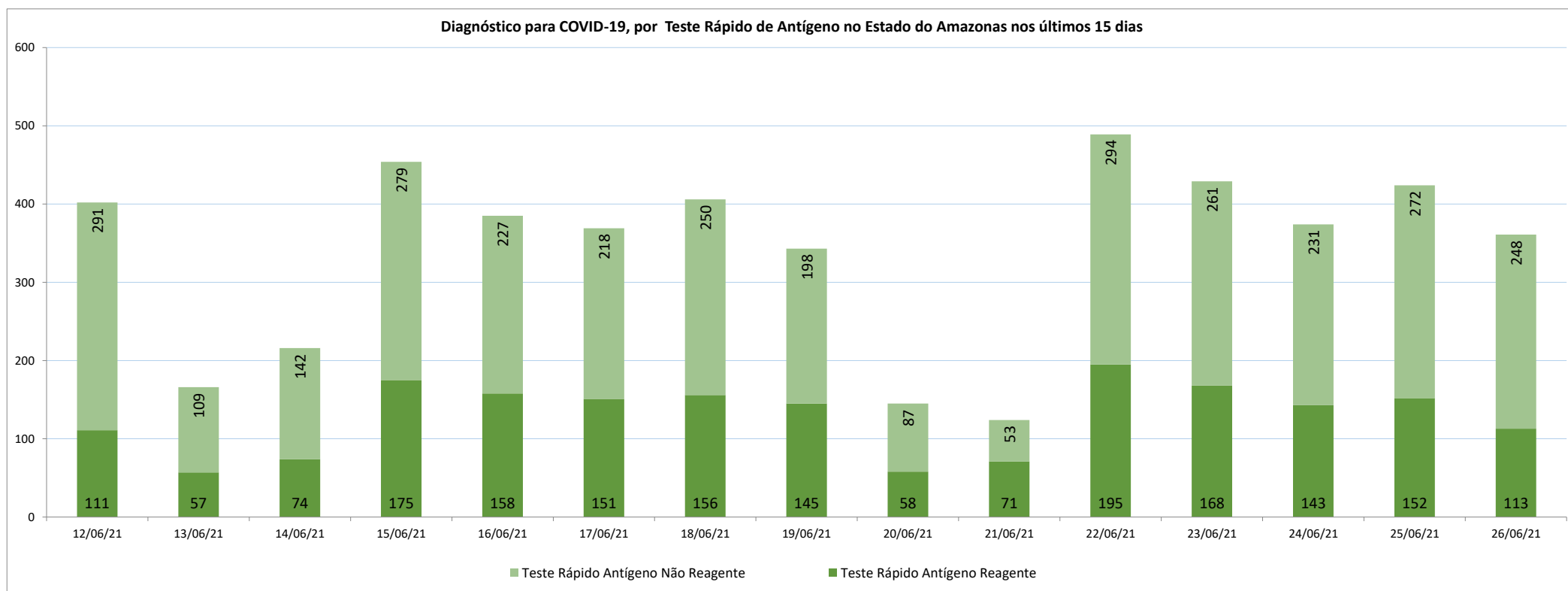


Casos confirmados de COVID-19, por data da notificação no Interior do Amazonas, nos últimos 15 dias

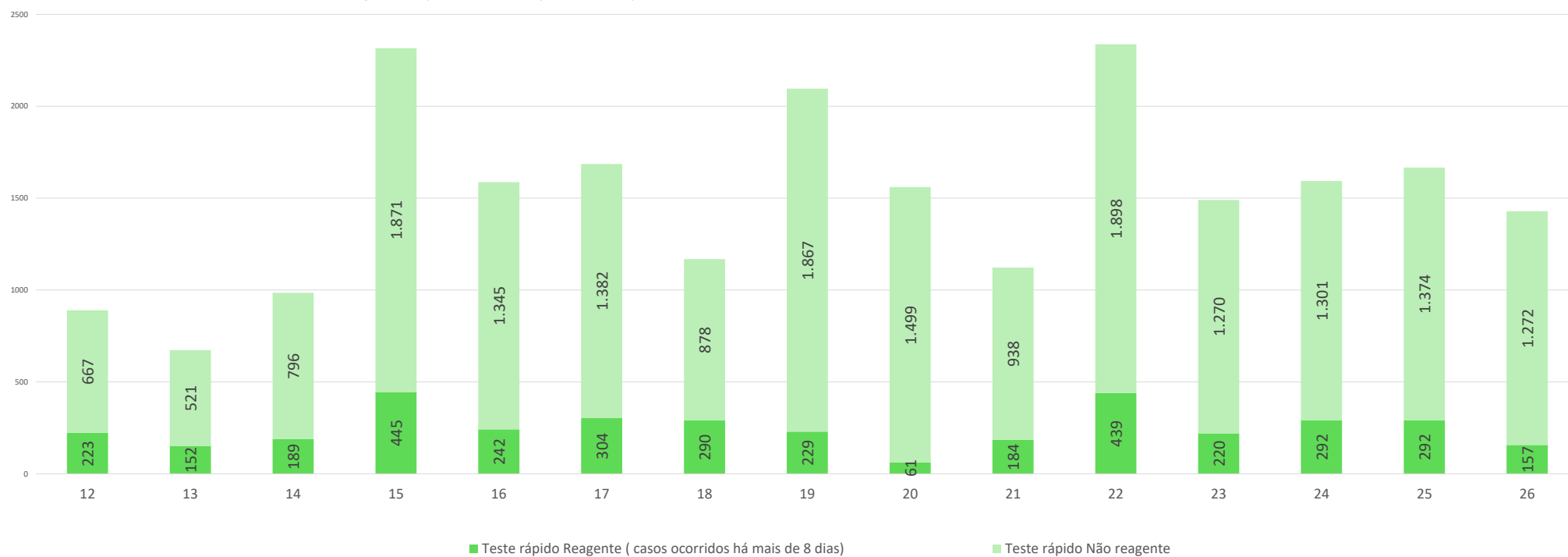


Diagnóstico de casos novos de COVID-19, por RT-PCR no Estado do Amazonas, nos últimos 15 dias





Diagnóstico para COVID-19, por Teste Rápido no Estado do Amazonas (Casos ocorridos há mais de 8 dias), nos últimos 15 dias



NOTA:

- (1) – Casos em acompanhamento: Casos confirmados, após 14 dias de sintomas, que não evoluíram para óbito e os internados nos últimos 14 dias sem registro de alta ou óbito no SIVEP Gripe.
- (2) – Casos recuperados: Pacientes que tiveram confirmação diagnóstica e saíram do período de isolamento domiciliar ou internação hospitalar. Excluem-se deste cálculo pessoas em isolamento domiciliar, internados e óbitos. Do total de 400533 casos confirmados, 343693 são recuperados e 43573 casos em acompanhamento.
- (3) – Óbitos Reclificados: Óbitos por SRAG não especificados que estavam em investigação e foram encerrados na data de publicações do Boletim com confirmação para o COVID-19, conforme os novos critérios do Ministério da Saúde. Dos 654 óbitos ocorridos nos meses de Abril e Maio em investigação pela SEMSA Manaus, 345 foram reclassificados até a data de hoje.
- (4) – Reforçando o compromisso com a transparência dos dados da COVID-19 no Estado do Amazonas, realizamos alterações no gráfico de óbitos com a finalidade de dar mais clareza aos dados divulgados pela FVS.
O gráfico óbitos por Covid-19 (págs. 3 e 7) mostra todos os óbitos por COVID-19 na data da ocorrência, classificando-os em: (i) vermelho: óbitos que ocorreram nas últimas 24h que já apresentavam confirmação para COVID-19; (ii) rosa: óbitos que estavam em investigação e que tiveram sua confirmação para COVID-19 após 24 h da ocorrência do óbito; (iii) roxo: óbitos que estavam com diagnóstico para SRAG não especificado e que tiveram sua confirmação para COVID-19 após reclassificados pela SEMSA Manaus.
A evolução temporal dos óbitos por data de ocorrência, encontra-se disponível também no painel de monitoramento de séries temporais no endereço eletrônico http://www.fvs.am.gov.br/indicadorSalaSituacao_view/69/2, bem como a base de dados individualizada de SRAG atualizada semanalmente.
- (5) Todos os dados divulgados neste boletim, referentes ao município de Manaus, são publicados no site covid-19.manaus.am.gov.br/monitoramento
- (6) – A partir dessa edição, visando compatibilizar os boletins da FVS com as informações publicadas pela SEMSA Manaus, o gráfico de óbitos terá a sua data finalizada no dia anterior, pois serão apresentados segundo a data de ocorrência.
- (7) - **Como resultado da reorganização da rede estadual de assistência da Secretaria de Estado da Saúde (Ses-AM), o Boletim Diário Covid-19 da Fundação de Vigilância em Saúde do Amazonas (FVS-AM), passa apresentar as informações de taxa de ocupação geral de leitos com os números de internações com menos de 20 dias (pacientes na fase aguda da doença e em período de transmissão) e de internações superiores a 20 dias (pacientes em fase fora de período de transmissão da doença, mas que ainda necessitam de atendimento hospitalar).
Outra informação nova na edição, apontada pela SES-AM, é a separação de internações adultas e infantis, com a finalidade de apresentar com maior precisão a taxa de ocupação de acordo com o perfil de pacientes.**
- (8) – Do total de 62 municípios, os municípios em destaque na cor vermelha na tabela, não enviaram informações para atualização na edição do boletim de hoje.
- (9) – Aos sábados, domingos e feriados, o Laboratório Central de Saúde Pública do Amazonas - LACEN/FVS, manterá sistema de sobreaviso somente para processamento de exames de RT-PCR para Covid-19 nos casos de urgência. Assim, doravante, este boletim não mais apresentará tais resultados aos domingos.
- (10) – As secretarias municipais de saúde não funcionam aos finais de semana, portanto, os dados emitidos no boletim diário nos finais de semana são parciais e sujeito a alterações, que serão atualizadas no primeiro dia útil seguinte.
- (11) - O cabeçalho do boletim diário será colorido de acordo com a fase atual do Risco Epidemiológico da COVID-19 no estado do Amazonas. A fase atual em Manaus é Moderado (fase Laranja) e o interior está no Moderado (fase Laranja).

Monitoramento de COVID-19 em indígenas no Amazonas

http://www.fvs.am.gov.br/indicadorSalaSituacao_view/63/2

Monitoramento do perfil epidemiológico da COVID-19 no Estado do Amazonas

http://www.fvs.am.gov.br/indicadorSalaSituacao_view/60/2

Monitoramento da realização de exames para identificação do Coronavírus

http://www.fvs.am.gov.br/indicadorSalaSituacao_view/62/2

Fonte:

As fontes de dados consultadas foram o Sistema de Informação da Vigilância Epidemiológica da Gripe (SIVEP-Gripe); Gerenciador de Ambiente Laboratorial (GAL); dados do e-SUS notifica; Formulário de Notificação Diária dos Municípios (Google Forms); RedCap Ministério da Saúde; RedCap da Fundação de Vigilância em Saúde do Amazonas; Secretaria Municipal de Limpeza Urbana (SEMULSP); Sistema de Informação sobre Mortalidade (SIM); Centro de Informações Estratégicas em Vigilância em Saúde do Amazonas (CIEVS/FVS-AM); Coordenação Estadual de Controle de Infecção em Serviços de Saúde (CECISS); Secretaria Especial de Saúde Indígena (SESAI/MS); Complexo Regulador /SISTER.

Dados atualizados em 26/6/2021 as 10:00

NOTA: ESTE BOLETIM É FECHADO DIARIAMENTE AS 10:00 AS INFORMAÇÕES PODEM DIVERGIR DAS INFORMAÇÕES DIVULGADAS POSTERIORMENTE PELOS MUNICÍPIOS

DADOS PRELIMINARES SUJEITOS A REVISÃO.

Av. Torquato Tapajós, 4010 - Colônia Santo Antônio
Fone: (92) 3182 - 8550 / 3182 - 8551
Manaus-AM-CEP 69093-018 / CNPJ: 07.141.411/0001-46
Site: www.fvs.am.gov.br
E-mail: dipre@fvs.am.gov.br

Fundação de
Vigilância em
Saúde do Amazonas

