

Municípios	Casos			Nº de óbitos	Incidência (casos/100.000)	Mortalidade (óbitos/100.000)	Letalidade
	Notificados	Confirmados (3)	% de participação por Município				
AMAZONAS	1.076.971	403.824	100%	13.337	9.743,38	321,79	3,30%
MANAUS	569.848	188.187	46,60%	9.176	8.621,50	420,38	4,88%
INTERIOR	507.123	215.637	53,40%	4.161	10.991,60	212,10	1,93%
01 Parintins	43.570	9.968	2,47%	354	8.722,97	309,78	3,55%
02 Tefé	16.850	9.658	2,39%	196	16.137,28	327,49	2,03%
03 Manacapuru	18.383	9.467	2,34%	384	9.722,01	394,34	4,06%
04 Coari	28.080	9.366	2,32%	230	11.006,26	270,28	2,46%
05 Itacoatiara	28.378	9.344	2,31%	314	9.220,72	309,86	3,36%
06 Iranduba	22.599	8.763	2,17%	162	18.144,36	335,43	1,85%
07 São Gabriel da Cachoeira	14.801	8.099	2,01%	108	17.775,00	237,03	1,33%
08 Humaitá	19.896	7.955	1,97%	147	14.442,63	266,88	1,85%
09 Lábrea	7.207	6.962	1,72%	80	15.112,11	173,65	1,15%
10 Carauri	19.544	6.667	1,65%	55	23.563,30	194,39	0,82%
11 Presidente Figueiredo	16.712	6.112	1,51%	98	16.847,21	270,13	1,60%
12 Ipirixuna	10.570	5.354	1,33%	19	18.033,62	64,00	0,35%
13 São Paulo de Olivença	11.740	5.257	1,30%	66	13.376,93	167,94	1,26%
14 Maués	13.277	4.839	1,20%	129	7.572,18	201,86	2,67%
15 Manicoré	12.294	4.680	1,16%	103	8.394,47	184,75	2,20%
16 Rio Preto da Eva	11.547	4.551	1,13%	75	13.647,40	224,91	1,65%
17 Barcelos	9.538	4.348	1,08%	59	15.809,76	214,53	1,36%
18 Careiro	8.752	4.336	1,07%	85	11.450,00	224,46	1,96%
19 Eirunepé	9.203	4.205	1,04%	28	11.921,30	79,38	0,67%
20 Tabatinga	6.304	3.304	0,82%	125	5.017,92	189,84	3,78%
21 Itapiranga	6.550	3.075	0,76%	43	33.613,90	470,05	1,40%
22 Alvarães	4.826	2.873	0,71%	46	17.910,35	286,77	1,60%
23 Autazes	6.433	2.870	0,71%	95	7.253,89	240,11	3,31%
24 Atalaia do Norte	5.004	2.804	0,69%	9	14.075,60	45,18	0,32%
25 Pauini	8.309	2.758	0,68%	22	14.197,47	113,25	0,80%
26 Santa Isabel do Rio Negro	4.150	2.744	0,68%	53	10.907,93	210,69	1,93%
27 Benjamin Constant	6.062	2.697	0,67%	87	6.274,43	202,40	3,23%
28 Envira	6.494	2.681	0,66%	11	13.382,92	54,91	0,41%
29 Boca do Acre	6.064	2.649	0,66%	26	7.721,23	75,78	0,98%
30 Nova Olinda do Norte	7.235	2.627	0,65%	67	7.028,20	179,25	2,55%
31 Urucurituba	4.893	2.622	0,65%	34	11.367,87	147,41	1,30%
32 Jutai	4.570	2.555	0,63%	34	17.845,92	237,48	1,33%
33 Codajás	5.137	2.452	0,61%	22	8.562,35	76,82	0,90%
34 Urucará	6.571	2.448	0,61%	51	15.059,06	313,73	2,08%
35 Barreirinha	3.998	2.422	0,60%	62	7.559,06	193,50	2,56%
36 Amaturá	4.293	2.354	0,58%	17	20.405,69	147,36	0,72%
37 Novo Airão	5.962	2.351	0,58%	33	12.084,92	169,63	1,40%
38 Maraã	3.863	2.305	0,57%	23	12.648,16	126,21	1,00%
39 Beruri	3.498	2.241	0,55%	34	11.387,77	172,77	1,52%
40 Borba	5.817	2.239	0,55%	65	5.439,62	157,92	2,90%
41 Novo Aripuanã	5.158	1.998	0,49%	30	7.791,30	116,99	1,50%
42 Uarini	2.035	1.959	0,49%	26	14.468,24	192,02	1,33%
43 Anori	7.000	1.887	0,47%	31	8.981,44	147,55	1,64%
44 Nhamundá	3.311	1.866	0,46%	35	8.813,11	165,30	1,88%
45 Santo Antônio do Itá	2.562	1.854	0,46%	44	8.582,54	203,68	2,37%
46 Tapauá	4.229	1.833	0,45%	22	10.684,31	128,24	1,20%
47 Anamá	5.833	1.794	0,44%	9	13.177,61	66,11	0,50%
48 Guajará	3.500	1.686	0,42%	26	10.109,13	155,89	1,54%
49 Manaquiri	3.364	1.632	0,40%	46	5.083,32	143,28	2,82%
50 Fonte Boa	3.407	1.599	0,40%	39	9.080,58	221,48	2,44%
51 São Sebastião do Uatumã	2.220	1.540	0,38%	18	10.984,31	128,39	1,17%
52 Apuí	3.559	1.410	0,35%	31	6.416,97	141,08	2,20%
53 Silves	2.450	1.375	0,34%	22	14.992,91	239,89	1,60%
54 Canutama	2.148	1.344	0,33%	8	8.599,40	51,19	0,60%
55 Tonantins	2.835	1.335	0,33%	33	7.118,10	175,95	2,47%
56 Careiro da Várzea	2.916	1.006	0,25%	25	3.328,37	82,71	2,49%
57 Juruá	2.714	983	0,24%	15	6.681,62	101,96	1,53%
58 Itamarati	3.216	965	0,24%	9	12.291,43	114,64	0,93%
59 Boa Vista do Ramos	1.922	962	0,24%	12	5.008,59	62,48	1,25%
60 Japurá	1.603	931	0,23%	7	33.793,10	254,08	0,75%
61 Caapiranga	2.167	676	0,17%	22	5.167,80	168,18	3,25%

FONTE: Casos confirmados: Secretarias Municipais de Saúde / Óbitos: Serviços de Saúde de Ocorrência no Óbito

LEGENDA: Os 12 Municípios que estão em destaque na cor vermelha, são os que não disponibilizaram informações para atualização do Boletim.

CASOS NOVOS CONFIRMADOS
495

CASOS NOVOS RECUPERADOS
423

ÓBITOS CONFIRMADOS EM 02/07/2021
4

LETALIDADE
3,30%

CASOS NOVOS CONFIRMADOS								
RT-PCR		T. RÁPIDO (anticorpos)		T. RÁPIDO (antígeno)		Clín. Epidemiológico		TOTAL
CAPITAL	INTERIOR	CAPITAL	INTERIOR	CAPITAL	INTERIOR	CAPITAL	INTERIOR	
184	13	133	40	56	69	0	0	495

ÓBITOS CONFIRMADOS						TOTAL
Óbitos confirmados após a data da ocorrência por critério Clínico; Imagem; Clínico Epidemiológico ou Laboratorial				Ocorridos em 02/07/2021		
Capital		Interior		Reclassificados pela SEMSA/Manaus, referente aos meses Abril e Maio/2020 (4)		
0	3	2	2	345		13.337
3		4				

NÚMERO DE SEPULTAMENTOS EM MANAUS EM 02/07/2021	
Número TOTAL de sepultamentos por dia COVID-19	1

FONTE: (SEMULSP) <https://www.manaus.am.gov.br/noticia/sexta-feira-2-7/>

Boletim Epidemiológico - SESAI/MS						
Doença por Coronavírus (COVID-19) em populações indígenas aldeadas						
DSEI	Suspeitos	Confirmados	Descartados	Infectados (atual)	Cura Clínica	Óbitos
Alto Rio Negro	15	2.341	931	190	2.122	26
Alto Rio Solimões	0	2.307	1.284	1	2.245	51
Manaus	0	1.261	2.676	2	1.228	24
Médio Rio Purus	0	573	72	0	566	7
Médio Rio Solimões	6	807	1.111	25	769	11
Parintins	43	644	996	0	628	13
Vale do Javari	0	827	379	0	822	3
TOTAL	64	8.760	7.449	218	8.380	135

Fonte: Fichas de notificação e resultados laboratoriais, atualizado em 02/07/2021.

CASO SUSPEITO: caso que saiu da aldeia e retornou nos últimos 14 dias (de local com transmissão local ou comunitária) e que apresente sinais/sintomas respiratórios. Ou caso que não saiu da aldeia e que teve contato próximo com caso suspeito ou confirmado de COVID-19 nos últimos 14 dias e que apresente sinais/sintomas respiratórios.

CASO CONFIRMADO: caso com resultado positivo em RT-PCR em tempo real, pelo protocolo Charité, Teste Rápido Anticorpo, Pesquisa de Antígeno, Critério Clínico, Critério Clínico por Imagem e/ou Critério Clínico Epidemiológico.

INFECTADO ATUAL: Caso confirmado para COVID-19, com infecção ativa, que ainda não completou 14 dias em isolamento domiciliar, a contar da data de início dos sintomas, ou, em caso de internação hospitalar, que ainda não recebeu alta médica.

CASO DESCARTADO: Caso que se enquadre na definição de suspeito E apresente resultado laboratorial negativo para SARS-CoV2 OU confirmação laboratorial para outro agente etiológico.

CASO CURADO: Casos em isolamento domiciliar: casos confirmados que passaram por 14 dias em isolamento domiciliar, a contar da data de início dos sintomas E que estão assintomáticos. Casos em internação hospitalar: diante da avaliação médica.suspeito elaborada pelo MS.* Após a qualificação das informações com os respectivos DSEI alguns casos suspeitos que não se enquadram na definição de casos foram excluídos.

MANAUS

PACIENTES INTERNADOS POR SRAG EM MANAUS EM 3/7/2021							
REDE	CONFIRMADOS POR COVID-19						SALA VERMELHA
	UTI COVID-19			LEITO CLÍNICO COVID-19			
	TOTAL	Até 20 dias	Acima de 20 dias	TOTAL	Até 20 dias	Acima de 20 dias	
REDE PÚBLICA	138	80	58	167	119	48	2
Adulto (total)	132	74	58	152	104	48	2
Geral	130	72	58	150	102	48	2
Gestante	2	2	0	2	2	0	0
Oncológico	0	0	0	0	0	0	0
Cardíaco	0	0	0	0	0	0	0
Forças Armadas	5	5	0	11	11	0	0
Infantil	1	1	0	4	4	0	0
REDE PRIVADA	32	19	13	35	25	10	0
SUBTOTAL CONFIRMADOS	170	99	71	202	144	58	2
TOTAL CONFIRMADOS	374						
REDE	SUSPEITOS						SALA VERMELHA
	UTI COVID-19			LEITO CLÍNICO COVID-19			
	TOTAL	Até 20 dias	Acima de 20 dias	TOTAL	Até 20 dias	Acima de 20 dias	
REDE PÚBLICA	10	10	0	17	17	0	0
Adulto (total)	9	9	0	14	14	0	0
Geral	6	6	0	9	9	0	0
Gestante	3	3	0	0	0	0	0
Oncológico	0	0	0	5	5	0	0
Cardíaco	0	0	0	0	0	0	0
Forças Armadas	0	0	0	0	0	0	0
Infantil	1	1	0	3	3	0	0
REDE PRIVADA	0	0	0	7	7	0	0
SUBTOTAL SUSPEITOS	10	10	0	24	24	0	0
TOTAL SUSPEITOS	34						
TOTAL GERAL	408						

FONTE: Secretaria Estado de Saúde do AMAZONAS - SES/AM.

INTERIOR

PACIENTES INTERNADOS POR SRAG EM INTERIOR DO AMAZONAS EM 3/7/2021		
REDE	INTERNADOS POR COVID-19	
	UCI COVID-19	LEITO CLÍNICO COVID-19
REDE PÚBLICA	6	39
TOTAL GERAL	45	

FONTE: Secretaria Estado de Saúde do AMAZONAS - SES/AM.

AMAZONAS

PACIENTES AGUARDANDO TRANSFERÊNCIA PARA REDE HOSPITALAR COVID				
Nº Paciente	Público		Privado	
	LEITO CLÍNICO	UTI	LEITO CLÍNICO	UTI
Manaus	9	0	0	0
Interior	6	3	0	0
TOTAL	15	3	0	0

FONTE: Secretaria Estado de Saúde do AMAZONAS - SES/AM.

CAPACIDADE INSTALADA DA REDE ASSISTENCIAL DE SAÚDE EM MANAUS									
UNIDADE	UTI GERAL			LEITOS CLÍNICOS GERAL			SALA VERMELHA GERAL		
	OCUPADOS	LIVRES	TOTAL	OCUPADOS	LIVRES	TOTAL	OCUPADOS	LIVRES	TOTAL
REDE PÚBLICA	243	71	314	1.280	323	1.603	123	25	148
Adulto (total)	206	52	258	1.110	200	1.310	119	21	140
Geral	106	29	135	574	58	632	119	16	135
Gestante	72	9	81	448	127	575	0	3	3
Oncológico	9	0	9	47	0	47	0	0	0
Cardíaco	19	14	33	41	15	56	0	2	2
Forças Armadas	0	0	0	15	13	28	0	1	1
Infantil	37	19	56	155	110	265	4	3	7
REDE PRIVADA	108	15	123	387	113	500	3	15	18
TOTAL	351	86	437	1.667	436	2.103	126	40	166

UNIDADE	UTI COVID			LEITOS CLÍNICOS COVID			SALA VERMELHA COVID		
	OCUPADOS	LIVRES	TOTAL	OCUPADOS	LIVRES	TOTAL	OCUPADOS	LIVRES	TOTAL
REDE PÚBLICA	148	121	269	184	230	414	2	23	25
Adulto (total)	141	112	253	166	200	366	2	22	24
Geral	136	102	238	159	176	335	2	12	14
Gestante	5	4	9	2	19	21	0	4	4
Oncológico	0	6	6	5	5	10	0	6	6
Cardíaco	0	0	0	0	0	0	0	0	0
Forças Armadas	5	1	6	11	15	26	0	1	1
Infantil	2	8	10	7	15	22	0	0	0
REDE PRIVADA	32	37	69	42	73	115	0	5	5
TOTAL	180	158	338	226	303	529	2	28	30

UNIDADE	TAXA DE OCUPAÇÃO EM MANAUS					
	UTI		LEITOS CLÍNICOS		SALA VERMELHA	
	GERAL	COVID-19	GERAL	COVID-19	GERAL	COVID-19
REDE PÚBLICA	77,39%	55,02%	79,85%	44,44%	83,11%	8,00%
Adulto (total)	79,84%	55,73%	84,73%	45,36%	85,00%	8,33%
Geral	78,52%	57,14%	90,82%	47,46%	88,15%	14,29%
Gestante	88,89%	55,56%	77,91%	9,52%	0,00%	0,00%
Oncológico	100,00%	0,00%	100,00%	50,00%	0,00%	0,00%
Cardíaco	57,58%	0,00%	73,21%	0,00%	0,00%	0,00%
Forças Armadas	0,00%	83,33%	53,57%	42,31%	0,00%	0,00%
Infantil	66,07%	20,00%	58,49%	31,82%	57,14%	0,00%
REDE PRIVADA	87,80%	46,38%	77,40%	36,52%	16,67%	0,00%
TOTAL	80,32%	53,25%	79,27%	42,72%	75,90%	6,67%

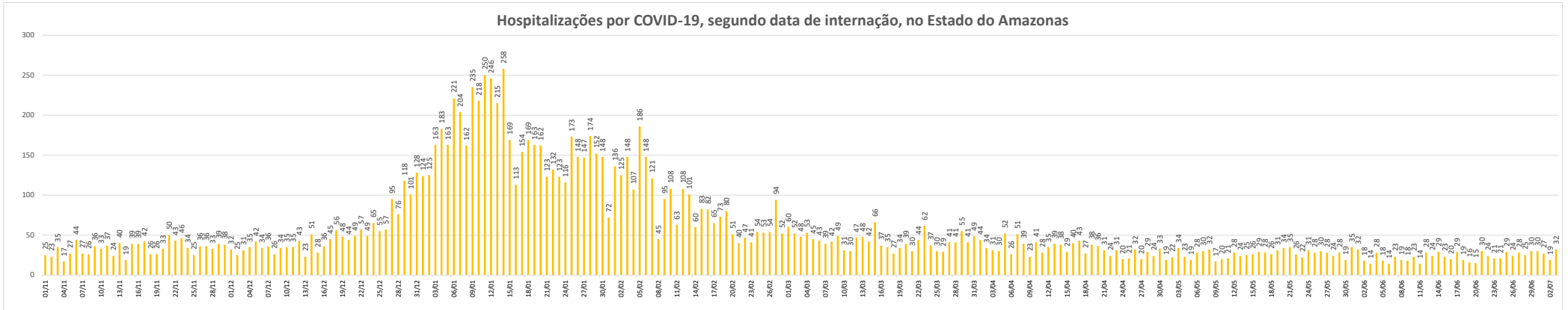
FONTE: Secretaria Estado de Saúde do AMAZONAS - SES/AM.

CAPACIDADE INSTALADA DA REDE ASSISTENCIAL DE SAÚDE NO INTERIOR DO AMAZONAS						
UNIDADE	UCI GERAL			LEITOS CLÍNICOS GERAL		
	OCUPADOS	LIVRES	TOTAL	OCUPADOS	LIVRES	TOTAL
REDE PÚBLICA	14	32	46	628	1.054	1.682
UNIDADE	LEITOS CLÍNICOS COVID					
	OCUPADOS	LIVRES	TOTAL	OCUPADOS	LIVRES	TOTAL
REDE PÚBLICA	6	160	166	39	887	926

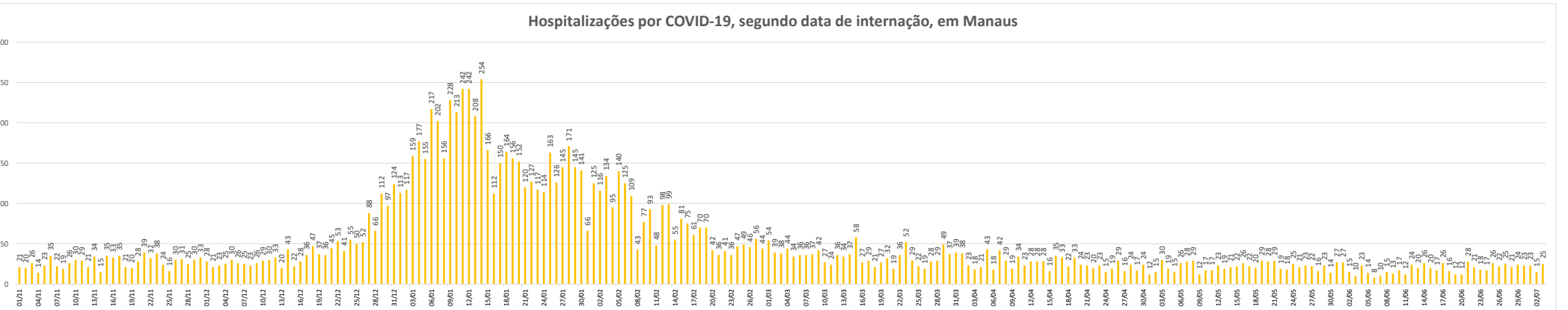
UNIDADE	TAXA DE OCUPAÇÃO NO INTERIOR DO AMAZONAS			
	UCI		LEITOS CLÍNICOS	
	GERAL	COVID-19	GERAL	COVID-19
REDE PÚBLICA	30,43%	3,61%	37,34%	4,21%

FONTE: Secretaria Estado de Saúde do AMAZONAS - SES/AM.

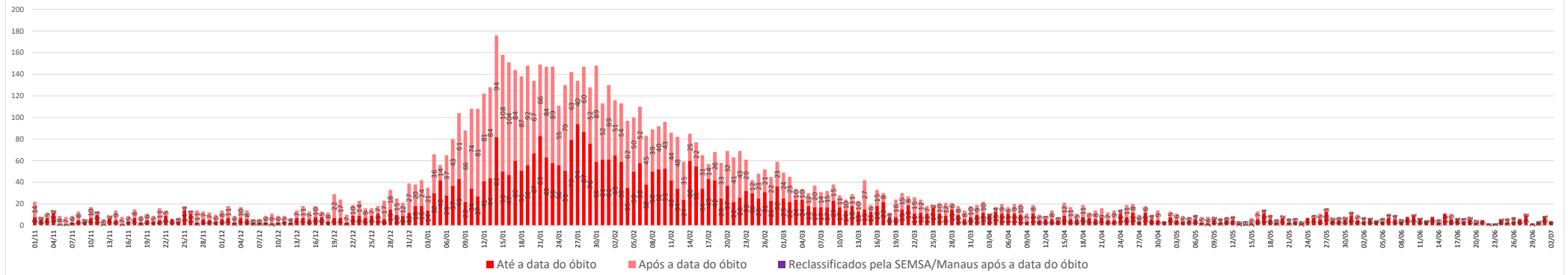
Hospitalizações por COVID-19, segundo data de internação, no Estado do Amazonas



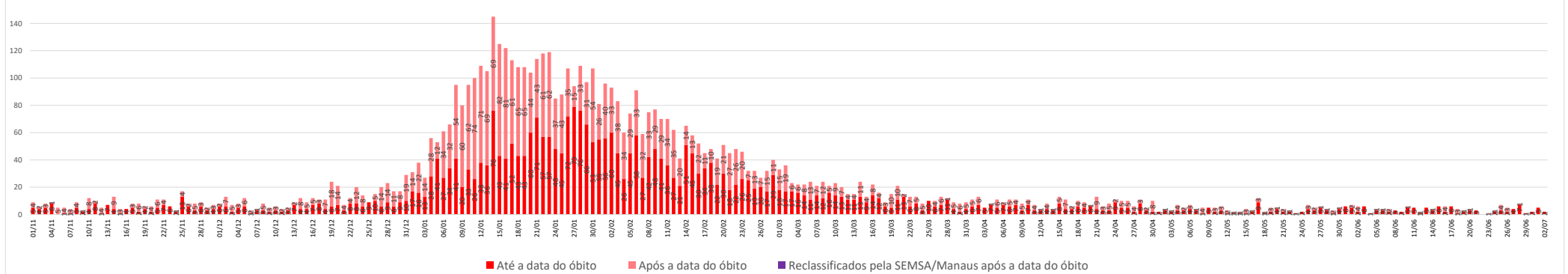
Hospitalizações por COVID-19, segundo data de internação, em Manaus



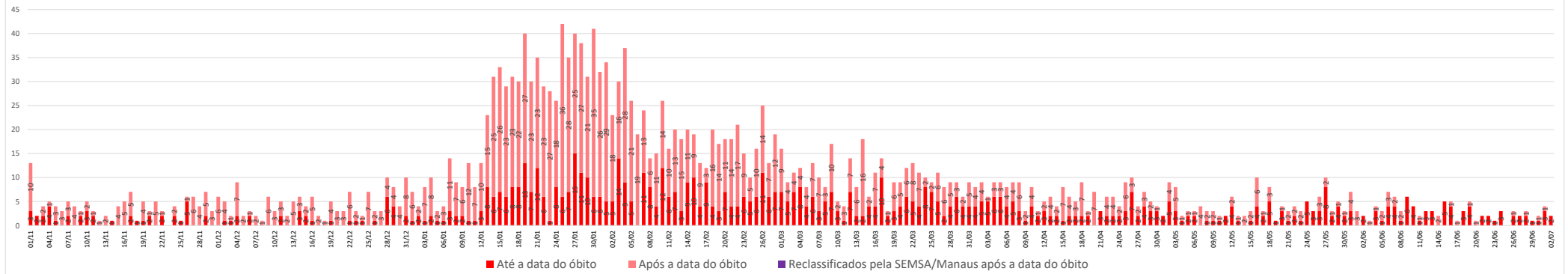
Óbitos confirmados por COVID-19, segundo data de ocorrência, no Estado do Amazonas



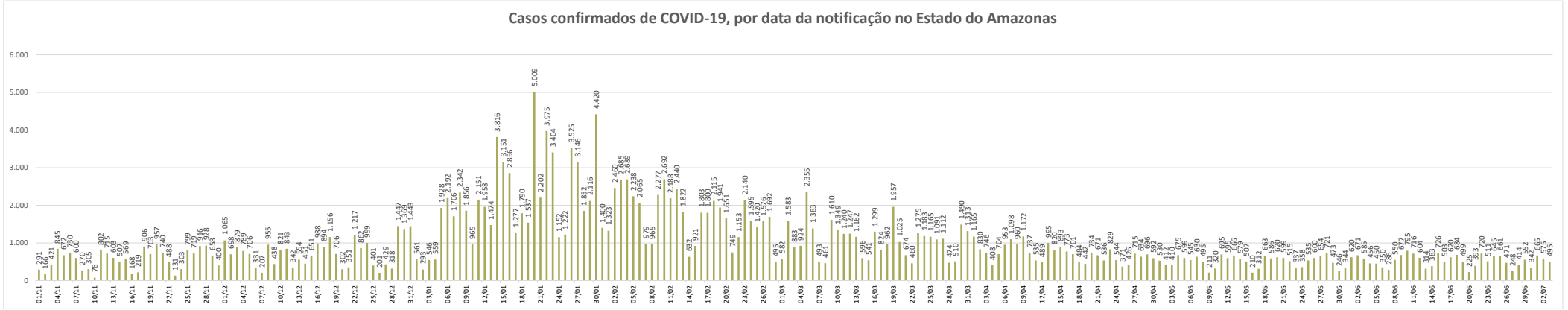
Óbitos confirmados por COVID-19, segundo data de ocorrência, em Manaus



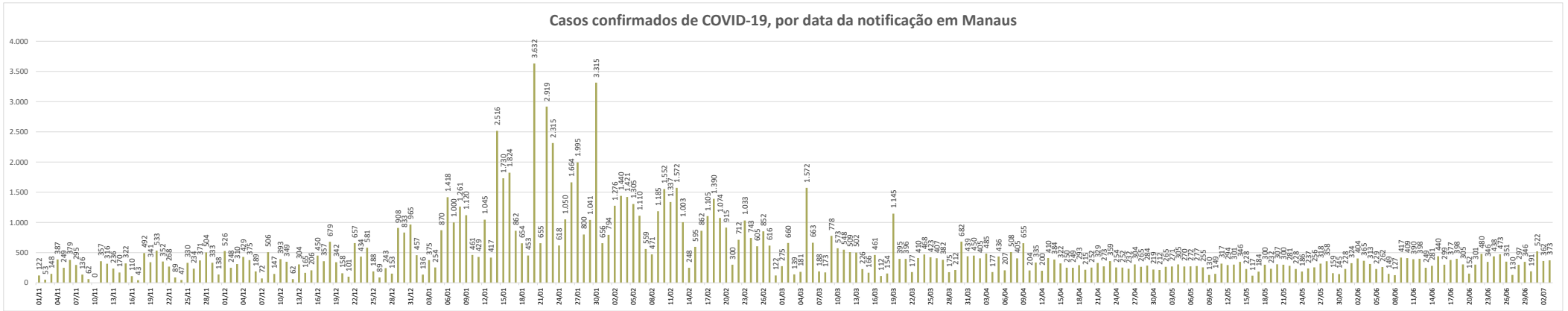
Óbitos confirmados por COVID-19, segundo data de ocorrência, no interior do Amazonas



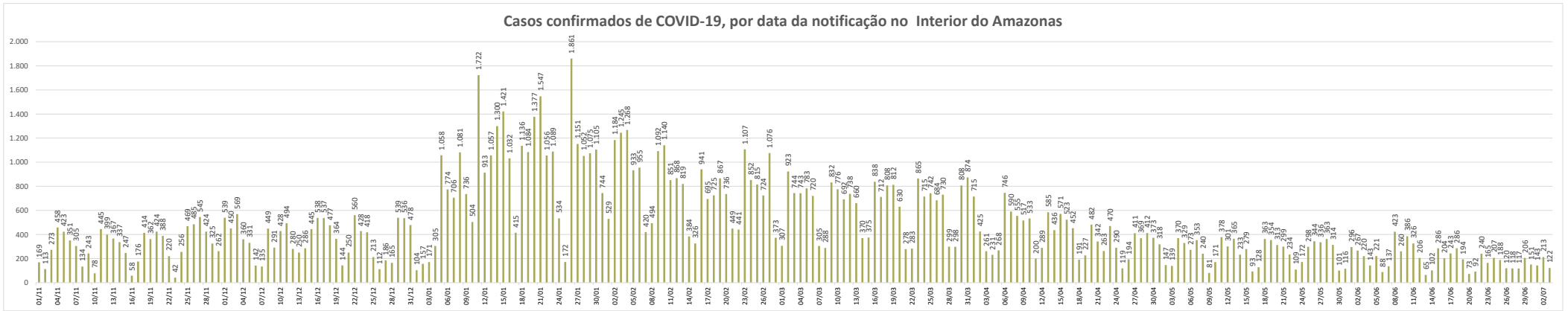
Casos confirmados de COVID-19, por data da notificação no Estado do Amazonas



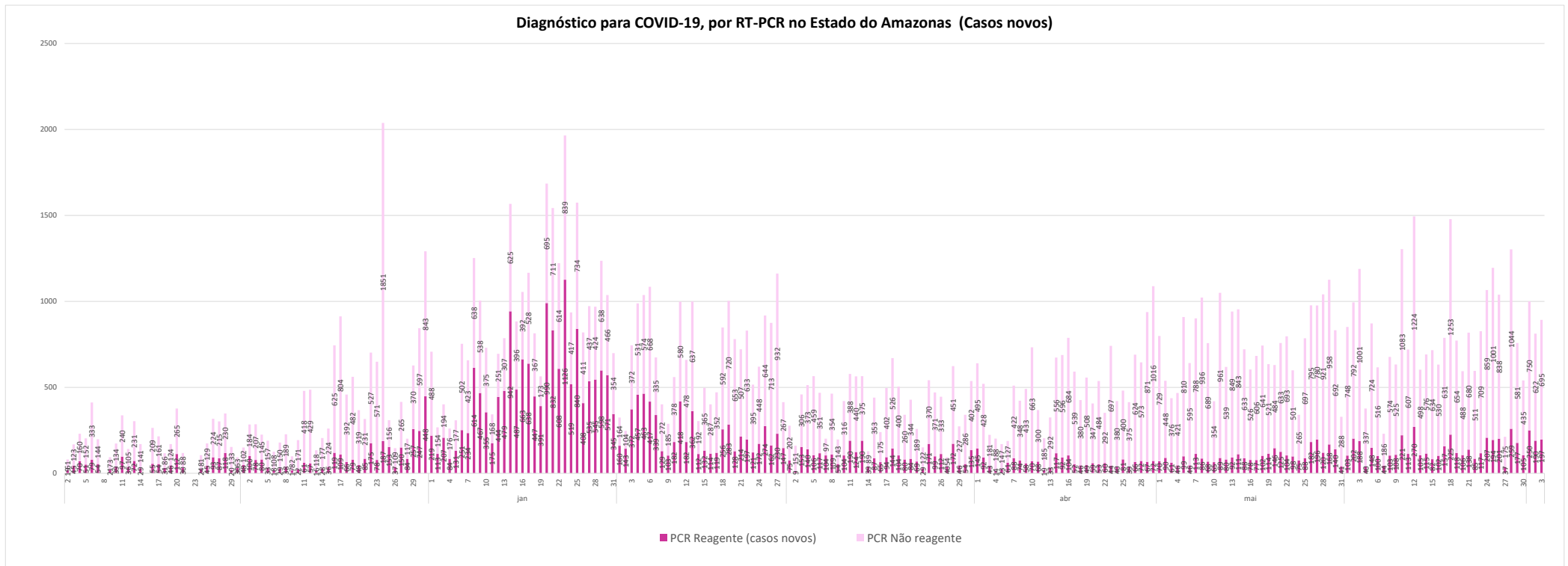
Casos confirmados de COVID-19, por data da notificação em Manaus



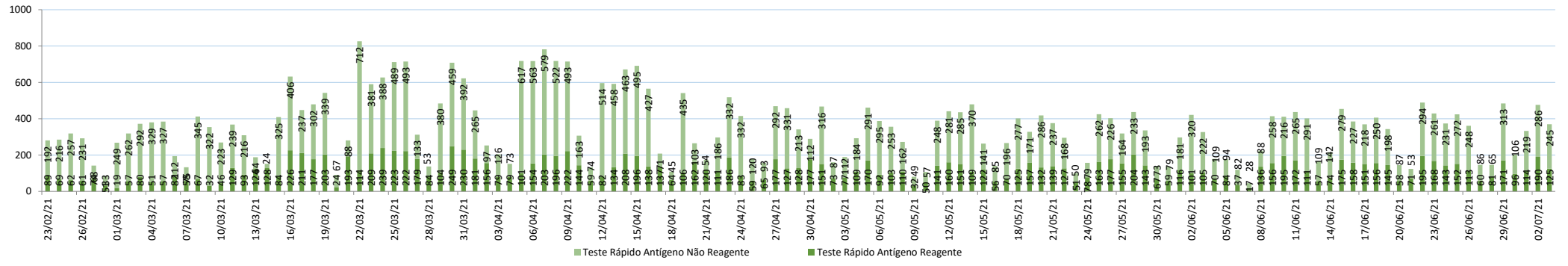
Casos confirmados de COVID-19, por data da notificação no Interior do Amazonas



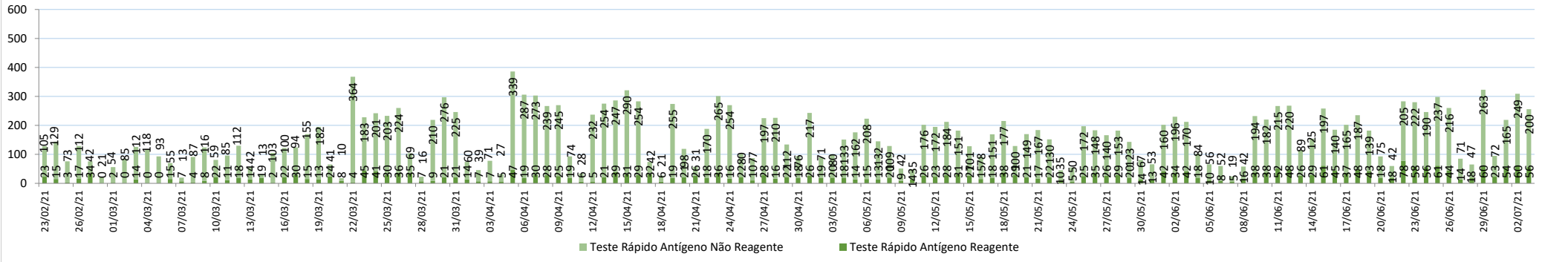
Diagnóstico para COVID-19, por RT-PCR no Estado do Amazonas (Casos novos)



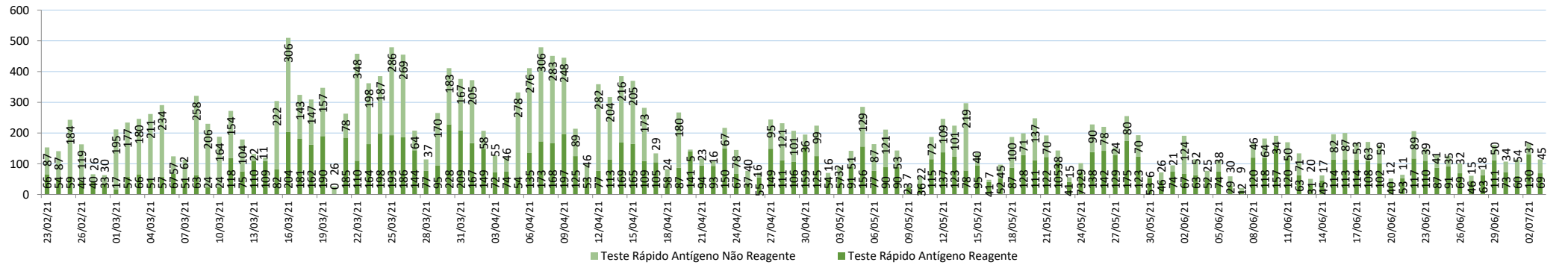
Diagnóstico para COVID-19, por Teste Rápido de Antígeno no Estado do Amazonas

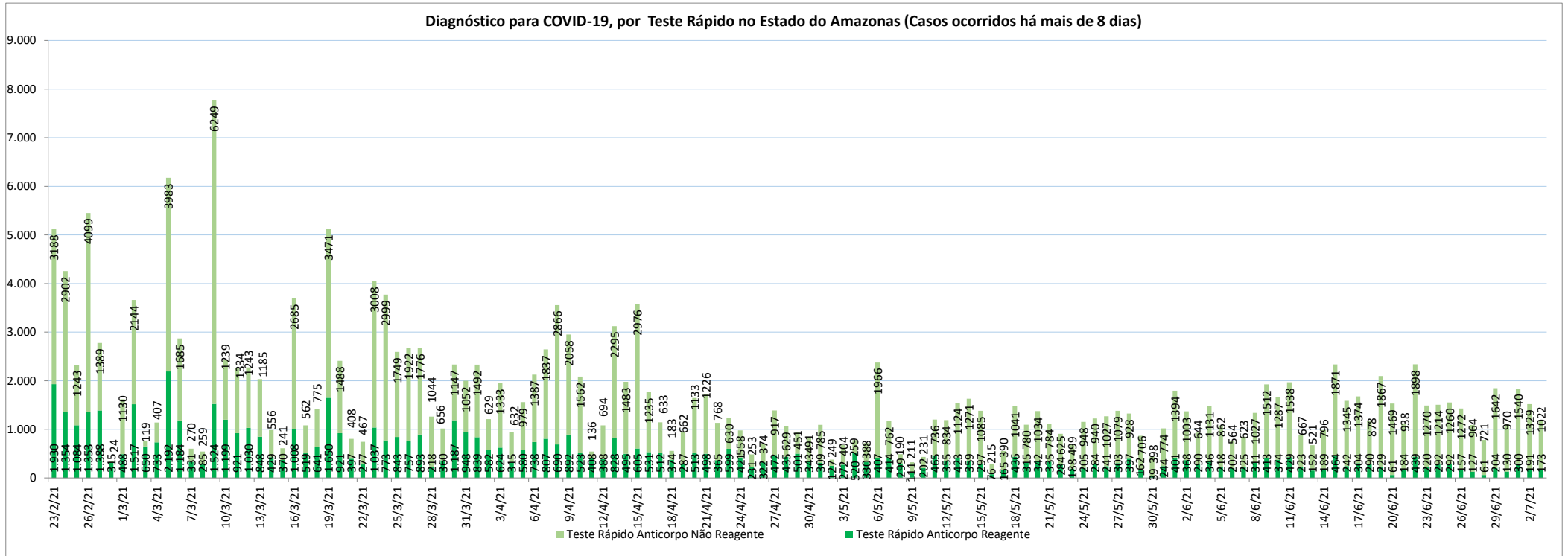


Diagnóstico para COVID-19, por Teste Rápido de Antígeno em Manaus

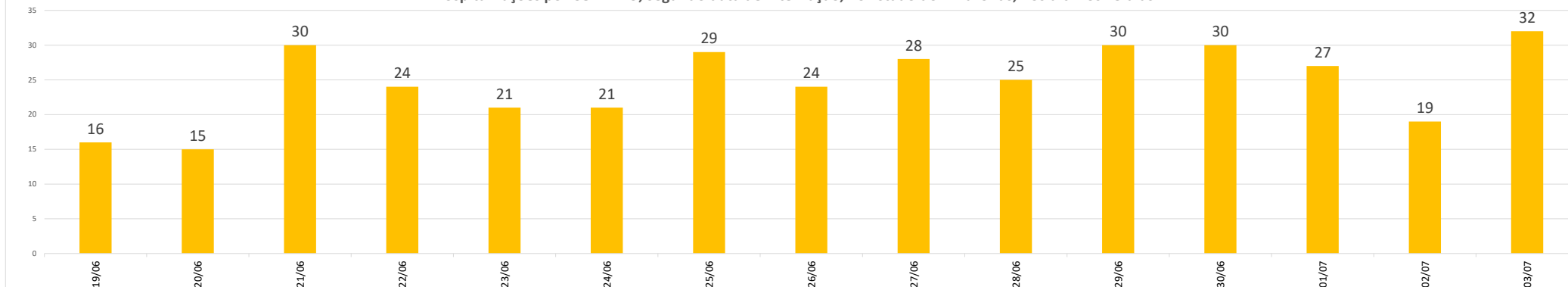


Diagnóstico para COVID-19, por Teste Rápido de Antígeno no Interior do Estado do Amazonas

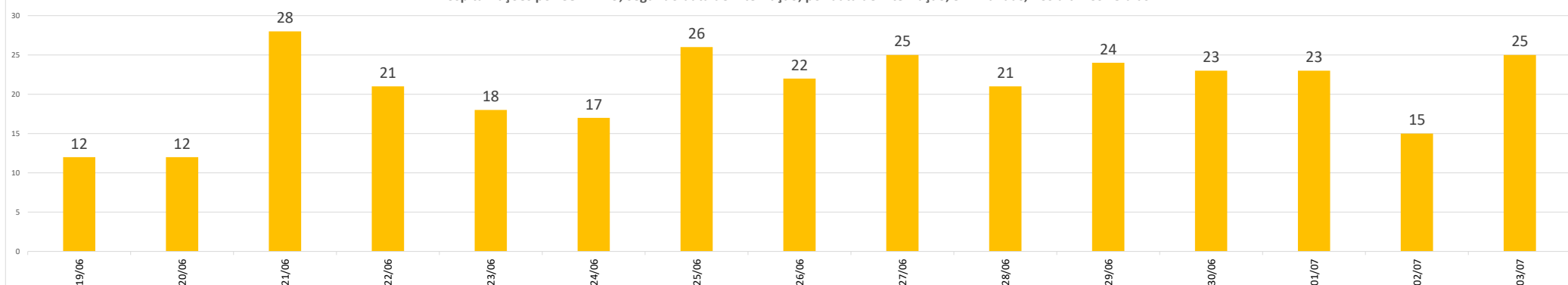




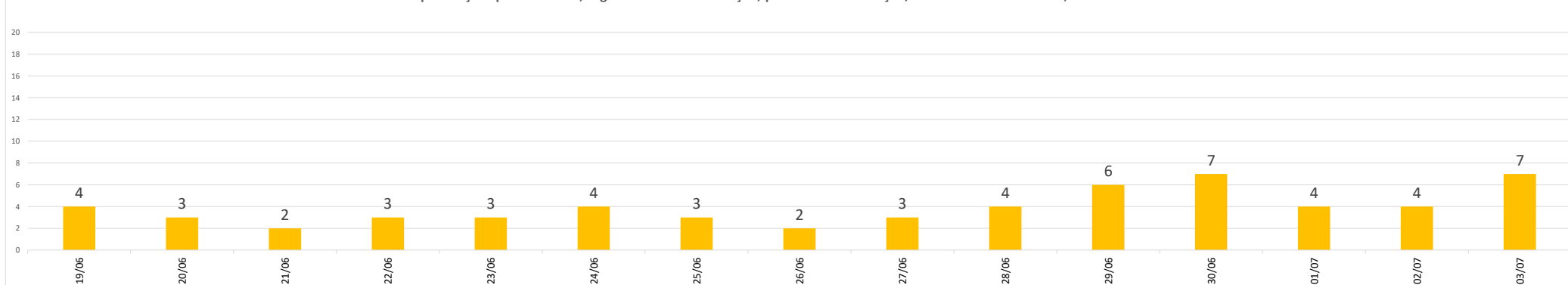
Hospitalizações por COVID-19, segundo data de internação, no Estado do Amazonas, nos últimos 15 dias



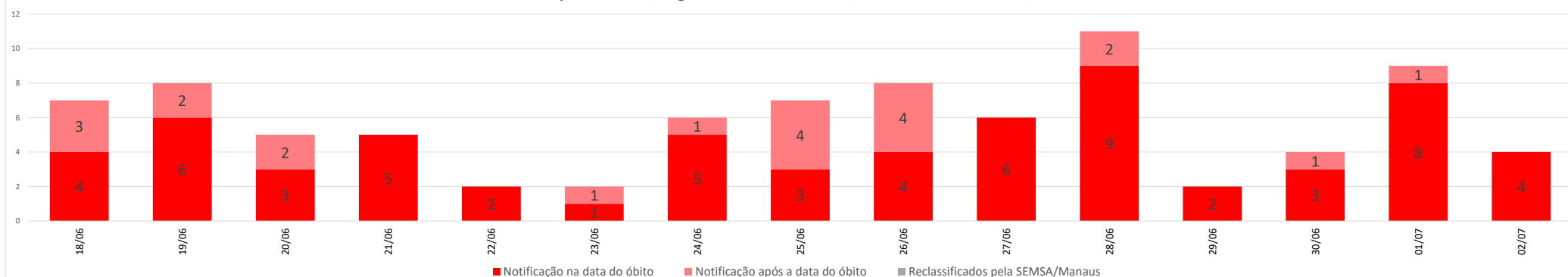
Hospitalizações por COVID-19, segundo data de internação, por data de internação, em Manaus, nos últimos 15 dias



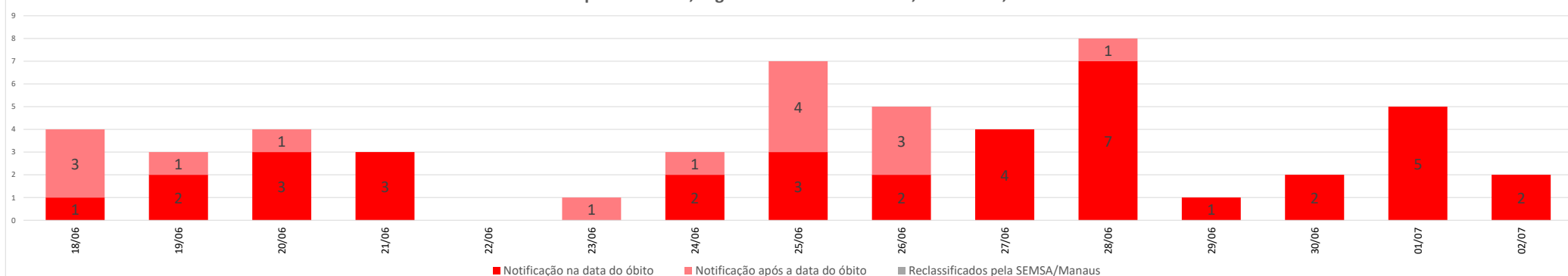
Hospitalizações por COVID-19, segundo data de internação, por data de internação, no Interior do Amazonas, nos últimos 15 dias



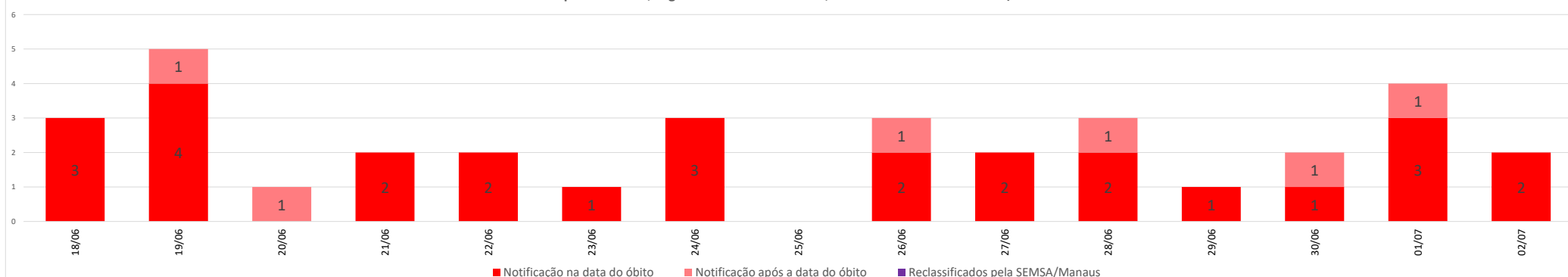
Óbitos confirmados por COVID-19, segundo data de ocorrência, no Estado do Amazonas, nos últimos 15 dias



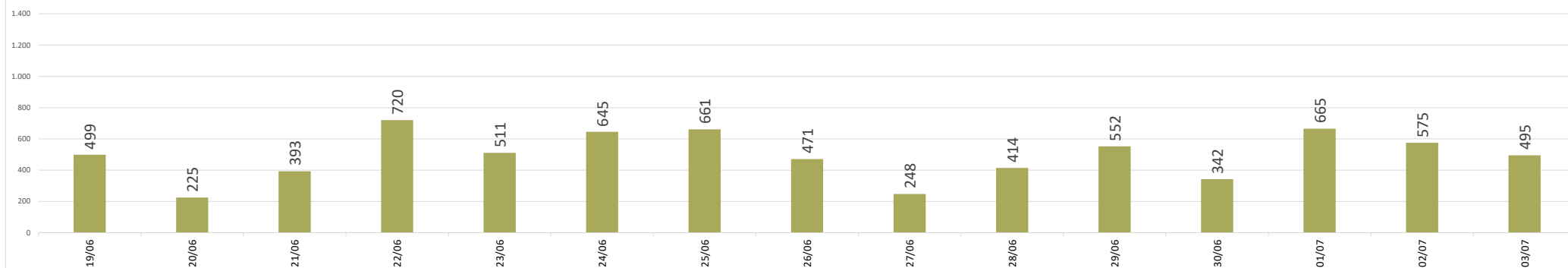
Óbitos confirmados por COVID-19, segundo data de ocorrência, em Manaus, nos últimos 15 dias



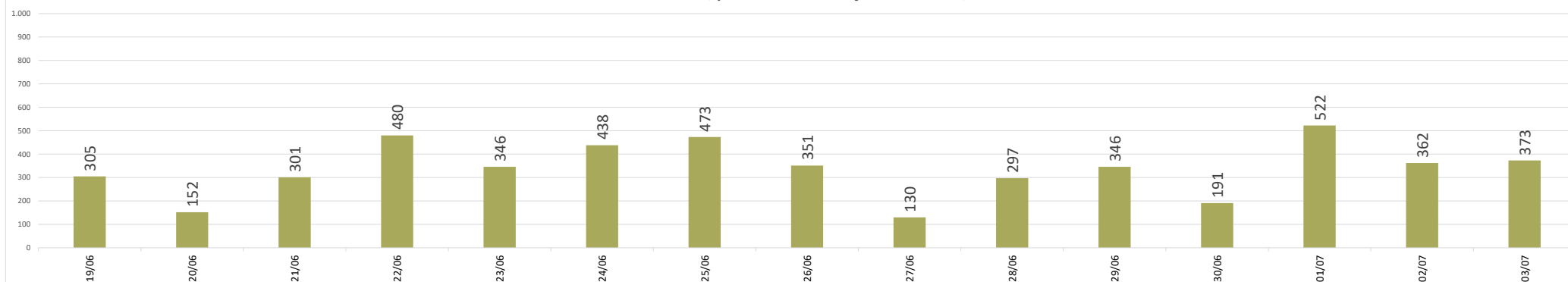
Óbitos confirmados por COVID-19, segundo data de ocorrência, no interior do Amazonas, nos últimos 15 dias



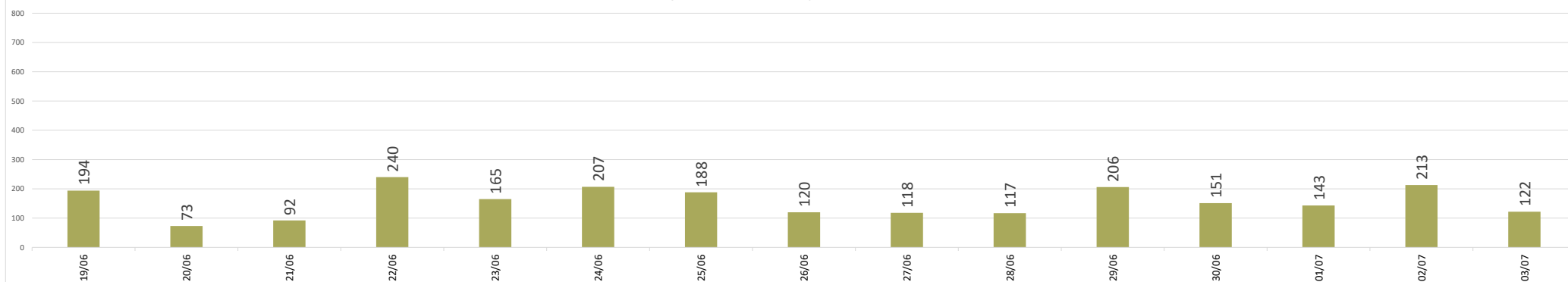
Casos confirmados de COVID-19, por data da notificação no Estado do Amazonas, nos últimos 15 dias



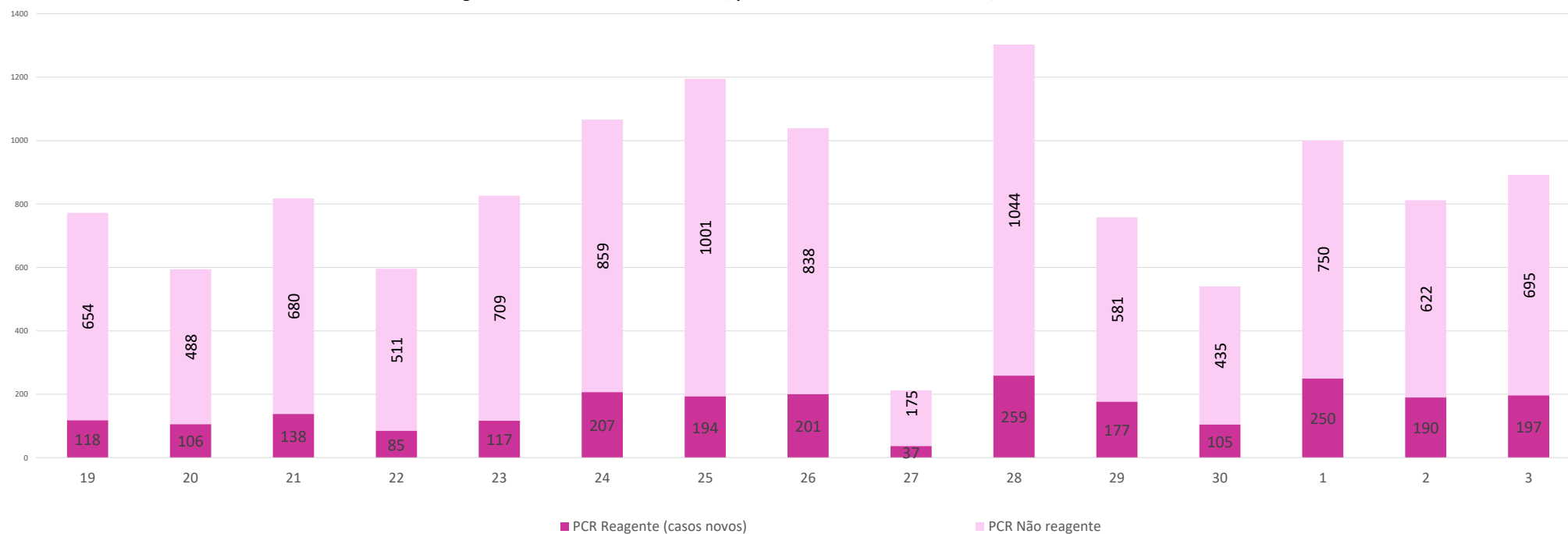
Casos confirmados de COVID-19, por data da notificação em Manaus, nos últimos 15 dias

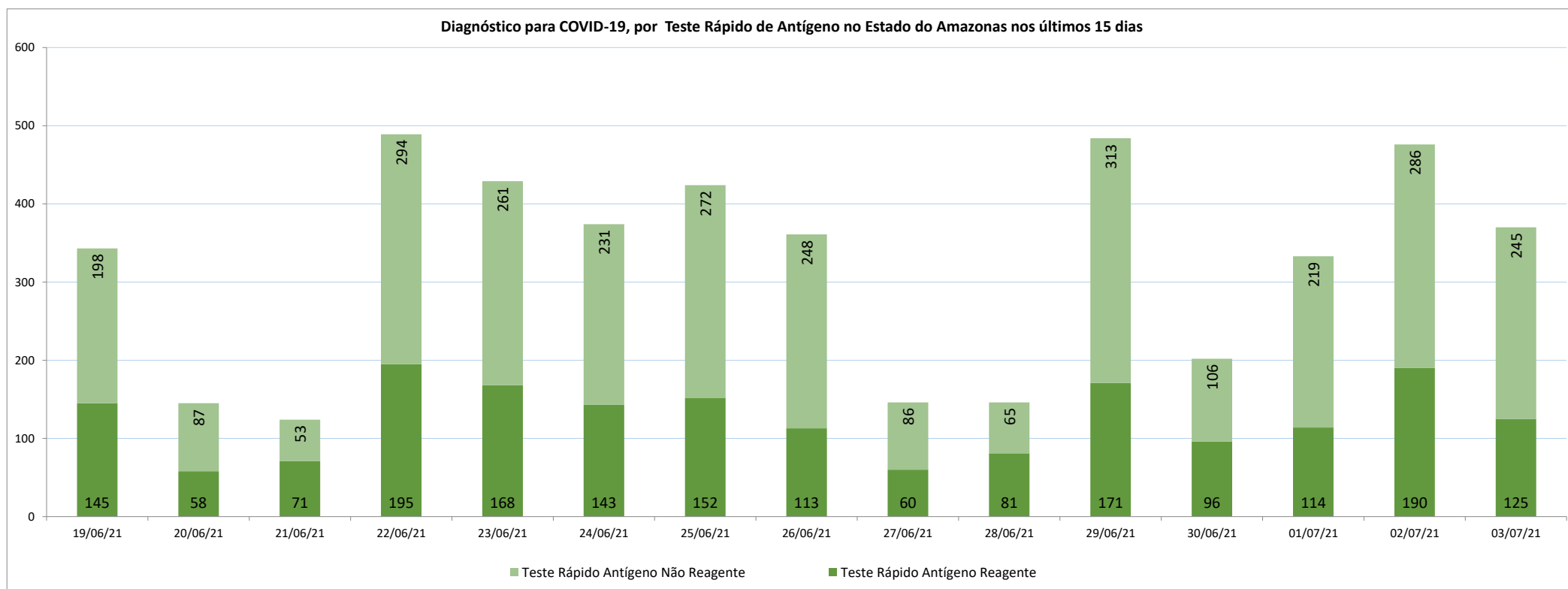


Casos confirmados de COVID-19, por data da notificação no Interior do Amazonas, nos últimos 15 dias

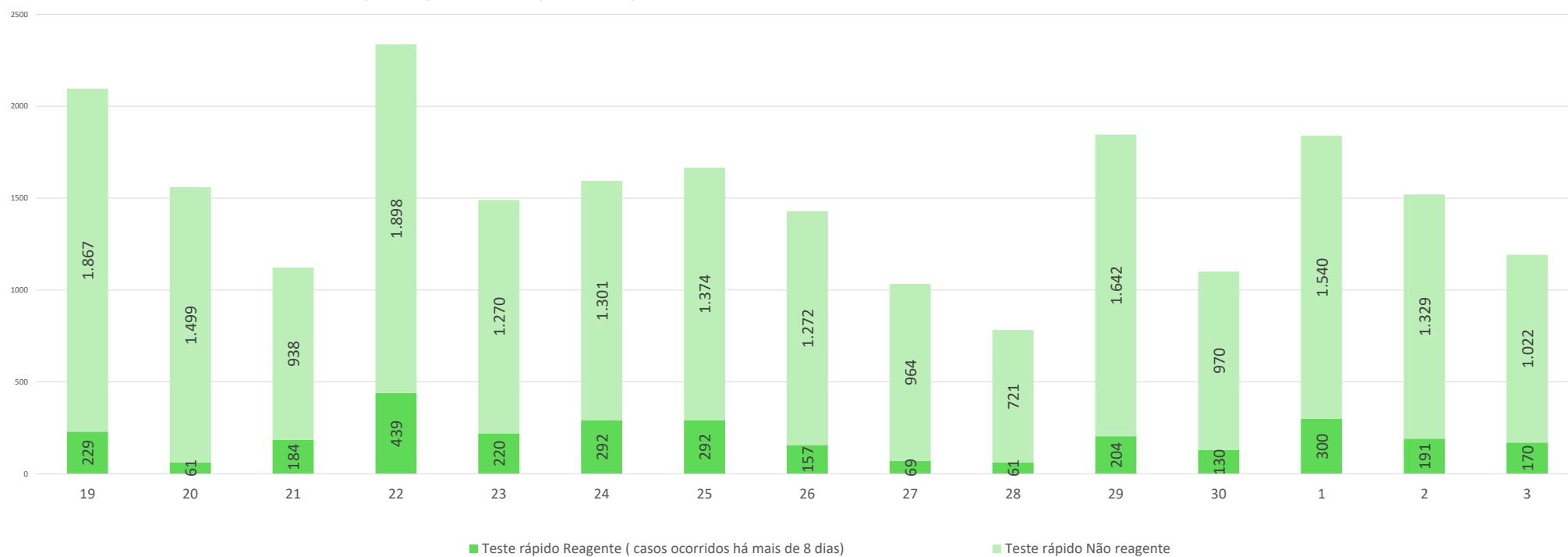


Diagnóstico de casos novos de COVID-19, por RT-PCR no Estado do Amazonas, nos últimos 15 dias





Diagnóstico para COVID-19, por Teste Rápido no Estado do Amazonas (Casos ocorridos há mais de 8 dias), nos últimos 15 dias



NOTA:

- (1) – Casos em acompanhamento: Casos confirmados, após 14 dias de sintomas, que não evoluíram para óbito e os internados nos últimos 14 dias sem registro de alta ou óbito no SIVEP Gripe.
- (2) – Casos recuperados: Pacientes que tiveram confirmação diagnóstica e saíram do período de isolamento domiciliar ou internação hospitalar. Excluem-se deste cálculo pessoas em isolamento domiciliar, internados e óbitos. Do total de 403824 casos confirmados, 346540 são recuperados e 43947 casos em acompanhamento.
- (3) – Óbitos Reclificados: Óbitos por SRAG não especificados que estavam em investigação e foram encerrados na data de publicações do Boletim com confirmação para o COVID-19, conforme os novos critérios do Ministério da Saúde. Dos 654 óbitos ocorridos nos meses de Abril e Maio em investigação pela SEMSA Manaus, 345 foram reclassificados até a data de hoje.
- (4) – Reforçando o compromisso com a transparência dos dados da COVID-19 no Estado do Amazonas, realizamos alterações no gráfico de óbitos com a finalidade de dar mais clareza aos dados divulgados pela FVS.
- O gráfico óbitos por Covid-19 (págs. 3 e 7) mostra todos os óbitos por COVID-19 na data da ocorrência, classificando-os em: (i) vermelho: óbitos que ocorreram nas últimas 24h que já apresentavam confirmação para COVID-19; (ii) rosa: óbitos que estavam em investigação e que tiveram sua confirmação para COVID-19 após 24 h da ocorrência do óbito; (iii) roxo: óbitos que estavam com diagnóstico para SRAG não especificado e que tiveram sua confirmação para COVID-19 após reclassificados pela SEMSA Manaus.
- A evolução temporal dos óbitos por data de ocorrência, encontra-se disponível também no painel de monitoramento de séries temporais no endereço eletrônico http://www.fvs.am.gov.br/indicadorSalaSituacao_view/69/2, bem como a base de dados individualizada de SRAG atualizada semanalmente.
- (5) Todos os dados divulgados neste boletim, referentes ao município de Manaus, são publicados no site covid-19.manaus.am.gov.br/monitoramento
- (6) – A partir dessa edição, visando compatibilizar os boletins da FVS com as informações publicadas pela SEMSA Manaus, o gráfico de óbitos terá a sua data finalizada no dia anterior, pois serão apresentados segundo a data de ocorrência.
- (7) - Como resultado da reorganização da rede estadual de assistência da Secretaria de Estado da Saúde (Ses-AM), o Boletim Diário Covid-19 da Fundação de Vigilância em Saúde do Amazonas (FVS-AM), passa apresentar as informações de taxa de ocupação geral de leitos com os números de internações com menos de 20 dias (pacientes na fase aguda da doença e em período de transmissão) e de internações superiores a 20 dias (pacientes em fase fora de período de transmissão da doença, mas que ainda necessitam de atendimento hospitalar). Outra informação nova na edição, apontada pela SES-AM, é a separação de internações adultas e infantis, com a finalidade de apresentar com maior precisão a taxa de ocupação de acordo com o perfil de pacientes.**
- (8) – Do total de 62 municípios, os municípios em destaque na cor vermelha na tabela, não enviaram informações para atualização na edição do boletim de hoje.
- (9) – Aos sábados, domingos e feriados, o Laboratório Central de Saúde Pública do Amazonas - LACEN/FVS, manterá sistema de sobreaviso somente para processamento de exames de RT-PCR para Covid-19 nos casos de urgência. Assim, doravante, este boletim não mais apresentará tais resultados aos domingos.
- (10) – As secretarias municipais de saúde não funcionam aos finais de semana, portanto, os dados emitidos no boletim diário nos finais de semana são parciais e sujeito a alterações, que serão atualizadas no primeiro dia útil seguinte.
- (11) - O cabeçalho do boletim diário será colorido de acordo com a fase atual do Risco Epidemiológico da COVID-19 no estado do Amazonas. A fase atual em Manaus é Moderado (fase Laranja) e o interior está no Moderado (fase Laranja).

Monitoramento de COVID-19 em indígenas no Amazonas

http://www.fvs.am.gov.br/indicadorSalaSituacao_view/63/2

Monitoramento do perfil epidemiológico da COVID-19 no Estado do Amazonas

http://www.fvs.am.gov.br/indicadorSalaSituacao_view/60/2

Monitoramento da realização de exames para identificação do Coronavírus

http://www.fvs.am.gov.br/indicadorSalaSituacao_view/62/2

Fonte:

As fontes de dados consultadas foram o Sistema de Informação da Vigilância Epidemiológica da Gripe (SIVEP-Gripe); Gerenciador de Ambiente Laboratorial (GAL); dados do e-SUS notifica; Formulário de Notificação Diária dos Municípios (Google Forms); RedCap Ministério da Saúde; RedCap da Fundação de Vigilância em Saúde do Amazonas; Secretaria Municipal de Limpeza Urbana (SEMULSP); Sistema de Informação sobre Mortalidade (SIM); Centro de Informações Estratégicas em Vigilância em Saúde do Amazonas (CIEVS/FVS-AM); Coordenação Estadual de Controle de Infecção em Serviços de Saúde (CECISS); Secretaria Especial de Saúde Indígena (SESAI/MS); Complexo Regulador /SISTER.

Dados atualizados em 3/7/2021 as 10:00

NOTA: ESTE BOLETIM É FECHADO DIARIAMENTE AS 10:00 AS INFORMAÇÕES PODEM DIVERGIR DAS INFORMAÇÕES DIVULGADAS POSTERIORMENTE PELOS MUNICÍPIOS

DADOS PRELIMINARES SUJEITOS A REVISÃO.

Av. Torquato Tapajós, 4010 - Colônia Santo Antônio
Fone: (92) 3182 - 8550 / 3182 - 8551
Manaus-AM-CEP 69093-018 / CNPJ: 07.141.411/0001-46
Site: www.fvs.am.gov.br
E-mail: dipre@fvs.am.gov.br

Fundação de
Vigilância em
Saúde do Amazonas

