

Municípios	Casos			Nº de óbitos	Incidência (casos/100.000)	Mortalidade (óbitos/100.000)	Letalidade
	Notificados	Confirmados (3)	% de participação por Município				
<b>AMAZONAS</b>	<b>1.097.760</b>	<b>408.037</b>	<b>100%</b>	<b>13.387</b>	<b>9.845,03</b>	<b>323,00</b>	<b>3,28%</b>
MANAUS	584.907	191.052	46,82%	9.203	8.752,76	421,62	4,82%
INTERIOR	512.853	216.985	53,18%	4.184	11.060,31	213,27	1,93%
01 Parintins	43.842	9.980	2,45%	355	8.733,47	310,66	3,56%
02 Tefé	17.414	9.709	2,38%	197	16.222,49	329,16	2,03%
03 Manacapuru	18.680	9.526	2,33%	387	9.782,60	397,42	4,06%
04 Itacoatiara	29.296	9.494	2,33%	315	9.368,74	310,84	3,32%
05 Coari	28.295	9.404	2,30%	230	11.050,92	270,28	2,45%
06 Iranduba	22.742	8.814	2,16%	165	18.249,96	341,64	1,87%
07 São Gabriel da Cachoeira	14.864	8.099	1,98%	108	17.775,00	237,03	1,33%
08 Humaitá	19.940	7.997	1,96%	147	14.518,88	266,88	1,84%
09 Lábrea	7.207	6.973	1,71%	80	15.135,99	173,65	1,15%
10 Carauri	19.544	6.673	1,64%	55	23.584,51	194,39	0,82%
11 Presidente Figueiredo	16.821	6.139	1,50%	101	16.921,64	278,40	1,65%
12 Ipiruxuna	10.750	5.417	1,33%	19	18.245,81	64,00	0,35%
13 São Paulo de Olivença	11.860	5.261	1,29%	66	13.387,11	167,94	1,25%
14 Maués	13.412	4.886	1,20%	129	7.645,72	201,86	2,64%
15 Manicoré	13.165	4.691	1,15%	103	8.414,20	184,75	2,20%
16 Rio Preto da Eva	11.661	4.609	1,13%	76	13.821,33	227,91	1,65%
17 Barcelos	9.615	4.380	1,07%	60	15.926,11	218,17	1,37%
18 Careiro	8.835	4.370	1,07%	85	11.539,78	224,46	1,95%
19 Eirunepé	9.219	4.205	1,03%	32	11.921,30	90,72	0,76%
20 Tabatinga	6.407	3.309	0,81%	125	5.025,51	189,84	3,78%
21 Itapiranga	6.570	3.079	0,75%	43	33.657,63	470,05	1,40%
22 Alvarães	4.858	2.891	0,71%	46	18.022,57	286,77	1,59%
23 Autazes	6.433	2.872	0,70%	95	7.258,94	240,11	3,31%
24 <b>Atalaia do Norte</b>	<b>5.018</b>	<b>2.805</b>	<b>0,69%</b>	<b>10</b>	<b>14.080,62</b>	<b>50,20</b>	<b>0,36%</b>
25 Pauini	8.352	2.766	0,68%	22	14.238,65	113,25	0,80%
26 Santa Isabel do Rio Negro	4.156	2.744	0,67%	53	10.907,93	210,69	1,93%
27 Benjamin Constant	6.094	2.703	0,66%	87	6.288,39	202,40	3,22%
28 Envira	6.526	2.687	0,66%	11	13.412,87	54,91	0,41%
29 Boca do Acre	6.138	2.664	0,65%	26	7.764,95	75,78	0,98%
30 Urucurituba	4.971	2.655	0,65%	34	11.510,95	147,41	1,28%
31 Jutai	4.664	2.642	0,65%	34	18.453,59	237,48	1,29%
32 Nova Olinda do Norte	7.235	2.629	0,64%	67	7.033,55	179,25	2,55%
33 Codajás	5.234	2.510	0,62%	22	8.764,88	76,82	0,88%
34 Urucará	6.571	2.460	0,60%	51	15.132,87	313,73	2,07%
35 Barreirinha	4.012	2.432	0,60%	62	7.590,27	193,50	2,55%
36 Novo Airão	6.002	2.364	0,58%	33	12.151,74	169,63	1,40%
37 <b>Amaturá</b>	<b>4.301</b>	<b>2.357</b>	<b>0,58%</b>	<b>17</b>	<b>20.431,69</b>	<b>147,36</b>	<b>0,72%</b>
38 Marã	3.904	2.356	0,58%	23	12.928,01	126,21	0,98%
39 Borba	5.938	2.298	0,56%	68	5.582,95	165,20	2,96%
40 Beruri	3.559	2.261	0,55%	34	11.489,40	172,77	1,50%
41 Novo Aripuanã	5.158	2.018	0,49%	30	7.869,29	116,99	1,49%
42 Uarini	2.040	1.964	0,48%	26	14.505,17	192,02	1,32%
43 Anori	7.000	1.888	0,46%	31	8.986,20	147,55	1,64%
44 Nhamundá	3.323	1.872	0,46%	35	8.841,45	165,30	1,87%
45 Tapauá	4.335	1.864	0,46%	22	10.865,00	128,24	1,18%
46 Santo Antônio do Içá	2.567	1.856	0,45%	44	8.591,80	203,68	2,37%
47 Anamá	5.910	1.812	0,44%	9	13.309,83	66,11	0,50%
48 <b>Manaquiri</b>	<b>3.586</b>	<b>1.706</b>	<b>0,42%</b>	<b>46</b>	<b>5.313,81</b>	<b>143,28</b>	<b>2,70%</b>
49 Guajará	3.500	1.689	0,41%	27	10.127,11	161,89	1,60%
50 Fonte Boa	3.408	1.599	0,39%	39	9.080,58	221,48	2,44%
51 São Sebastião do Uatumã	2.258	1.558	0,38%	18	11.112,70	128,39	1,16%
52 <b>Apuí</b>	<b>3.570</b>	<b>1.426</b>	<b>0,35%</b>	<b>31</b>	<b>6.489,78</b>	<b>141,08</b>	<b>2,17%</b>
53 Silves	2.467	1.376	0,34%	22	15.003,82	239,89	1,60%
54 Canutama	2.155	1.347	0,33%	8	8.618,59	51,19	0,59%
55 Tonantins	2.857	1.340	0,33%	33	7.144,76	175,95	2,46%
56 Careiro da Várzea	2.931	1.010	0,25%	25	3.341,60	82,71	2,48%
57 <b>Juruá</b>	<b>2.714</b>	<b>983</b>	<b>0,24%</b>	<b>15</b>	<b>6.681,62</b>	<b>101,96</b>	<b>1,53%</b>
58 Boa Vista do Ramos	1.930	969	0,24%	12	5.045,04	62,48	1,24%
59 Itamarati	3.244	965	0,24%	9	12.291,43	114,64	0,93%
60 Japurá	1.625	955	0,23%	7	34.664,25	254,08	0,73%
61 Caapiranga	2.170	677	0,17%	22	5.175,45	168,18	3,25%

FONTE: Casos confirmados: Secretarias Municipais de Saúde / Óbitos: Serviços de Saúde de Ocorrência no Óbito

LEGENDA: Os 5 Municípios que estão em destaque na cor vermelha, são os que não disponibilizaram informações para atualização do Boletim.

CASOS NOVOS CONFIRMADOS
<b>250</b>

CASOS NOVOS RECUPERADOS
<b>203</b>

ÓBITOS CONFIRMADOS EM 11/07/2021
<b>1</b>

LETALIDADE
<b>3,28%</b>

CASOS NOVOS CONFIRMADOS								
RT-PCR		T. RÁPIDO (anticorpos)		T. RÁPIDO (antígeno)		Clín. Epidemiológico		TOTAL
CAPITAL	INTERIOR	CAPITAL	INTERIOR	CAPITAL	INTERIOR	CAPITAL	INTERIOR	
108	4	59	40	4	35	0	0	250

ÓBITOS CONFIRMADOS						TOTAL
Óbitos confirmados após a data da ocorrência por critério Clínico; Imagem; Clínico Epidemiológico ou Laboratorial				Ocorridos em 11/07/2021		
Capital		Interior		Reclassificados pela SEMSA/Manaus, referente aos meses Abril e Maio/2020 (4)		
3	1	1	0	345		13.387
4		1				

NÚMERO DE SEPULTAMENTOS EM MANAUS EM 11/07/2021	
Número TOTAL de sepultamentos por dia COVID-19	2

FONTE: (SEMULSP) <https://www.manaus.am.gov.br/noticia/domingo-11-7/>

Boletim Epidemiológico - SESAI/MS						
Doença por Coronavírus (COVID-19) em populações indígenas aldeadas						
DSEI	Suspeitos	Confirmados	Descartados	Infectados (atual)	Cura Clínica	Óbitos
Alto Rio Negro	0	2.341	993	188	2.124	26
Alto Rio Solimões	1	2.310	1.288	2	2.247	51
Manaus	6	1.266	2.678	7	1.228	24
Médio Rio Purus	0	578	73	0	571	7
Médio Rio Solimões	6	807	1.111	25	769	11
Parintins	43	645	996	0	628	14
Vale do Javari	0	827	379	0	822	3
<b>TOTAL</b>	<b>56</b>	<b>8.774</b>	<b>7.518</b>	<b>222</b>	<b>8.389</b>	<b>136</b>

Fonte: Fichas de notificação e resultados laboratoriais, atualizado em 09/07/2021.

**CASO SUSPEITO:** caso que saiu da aldeia e retornou nos últimos 14 dias (de local com transmissão local ou comunitária) e que apresente sinais/sintomas respiratórios. Ou caso que não saiu da aldeia e que teve contato próximo com caso suspeito ou confirmado de COVID-19 nos últimos 14 dias e que apresente sinais/sintomas respiratórios.

**CASO CONFIRMADO:** caso com resultado positivo em RT-PCR em tempo real, pelo protocolo Charité, Teste Rápido Anticorpo, Pesquisa de Antígeno, Critério Clínico, Critério Clínico por Imagem e/ou Critério Clínico Epidemiológico.

**INFECTADO ATUAL:** Caso confirmado para COVID-19, com infecção ativa, que ainda não completou 14 dias em isolamento domiciliar, a contar da data de início dos sintomas, ou, em caso de internação hospitalar, que ainda não recebeu alta médica.

**CASO DESCARTADO:** Caso que se enquadre na definição de suspeito E apresente resultado laboratorial negativo para SARS-CoV2 OU confirmação laboratorial para outro agente etiológico.

**CASO CURADO:** Casos em isolamento domiciliar: casos confirmados que passaram por 14 dias em isolamento domiciliar, a contar da data de início dos sintomas E que estão assintomáticos. Casos em internação hospitalar: diante da avaliação médica.suspeito elaborada pelo MS.\* Após a qualificação das informações com os respectivos DSEI alguns casos suspeitos que não se enquadram na definição de casos foram excluídos.

**MANAUS**

PACIENTES INTERNADOS POR SRAG EM MANAUS EM 12/7/2021							
REDE	CONFIRMADOS POR COVID-19						SALA VERMELHA
	UTI COVID-19			LEITO CLÍNICO COVID-19			
	TOTAL	Até 20 dias	Acima de 20 dias	TOTAL	Até 20 dias	Acima de 20 dias	
<b>REDE PÚBLICA</b>	<b>164</b>	<b>91</b>	<b>73</b>	<b>158</b>	<b>114</b>	<b>44</b>	<b>2</b>
<b>Adulto (total)</b>	<b>160</b>	<b>87</b>	<b>73</b>	<b>147</b>	<b>103</b>	<b>44</b>	<b>2</b>
Geral	156	83	73	138	94	44	1
Gestante	4	4	0	9	9	0	0
Oncológico	0	0	0	0	0	0	1
Cardíaco	0	0	0	0	0	0	0
Forças Armadas	4	4	0	6	6	0	0
Infantil	0	0	0	5	5	0	0
<b>REDE PRIVADA</b>	<b>37</b>	<b>24</b>	<b>13</b>	<b>24</b>	<b>14</b>	<b>10</b>	<b>0</b>
<b>SUBTOTAL CONFIRMADOS</b>	<b>201</b>	<b>115</b>	<b>86</b>	<b>182</b>	<b>128</b>	<b>54</b>	<b>2</b>
<b>TOTAL CONFIRMADOS</b>	<b>385</b>						
REDE	SUSPEITOS						SALA VERMELHA
	UTI COVID-19			LEITO CLÍNICO COVID-19			
	TOTAL	Até 20 dias	Acima de 20 dias	TOTAL	Até 20 dias	Acima de 20 dias	
<b>REDE PÚBLICA</b>	<b>8</b>	<b>8</b>	<b>0</b>	<b>23</b>	<b>23</b>	<b>0</b>	<b>1</b>
<b>Adulto (total)</b>	<b>7</b>	<b>7</b>	<b>0</b>	<b>20</b>	<b>20</b>	<b>0</b>	<b>1</b>
Geral	5	5	0	18	18	0	1
Gestante	2	2	0	0	0	0	0
Oncológico	0	0	0	2	2	0	0
Cardíaco	0	0	0	0	0	0	0
Forças Armadas	0	0	0	0	0	0	0
Infantil	1	1	0	3	3	0	0
<b>REDE PRIVADA</b>	<b>0</b>	<b>0</b>	<b>0</b>	<b>5</b>	<b>5</b>	<b>0</b>	<b>0</b>
<b>SUBTOTAL SUSPEITOS</b>	<b>8</b>	<b>8</b>	<b>0</b>	<b>28</b>	<b>28</b>	<b>0</b>	<b>1</b>
<b>TOTAL SUSPEITOS</b>	<b>37</b>						
<b>TOTAL GERAL</b>	<b>422</b>						

FONTE: Secretaria Estado de Saúde do AMAZONAS - SES/AM.

**INTERIOR**

PACIENTES INTERNADOS POR SRAG EM INTERIOR DO AMAZONAS EM 12/7/2021		
REDE	INTERNADOS POR COVID-19	
	UCI COVID-19	LEITO CLÍNICO COVID-19
<b>REDE PÚBLICA</b>	<b>4</b>	<b>48</b>
<b>TOTAL GERAL</b>	<b>52</b>	

FONTE: Secretaria Estado de Saúde do AMAZONAS - SES/AM.

**AMAZONAS**

PACIENTES AGUARDANDO TRANSFERÊNCIA PARA REDE HOSPITALAR COVID				
Nº Paciente	Público		Privado	
	LEITO CLÍNICO	UTI	LEITO CLÍNICO	UTI
Manaus	5	0	0	0
Interior	4	2	0	0
<b>TOTAL</b>	<b>9</b>	<b>2</b>	<b>0</b>	<b>0</b>

FONTE: Secretaria Estado de Saúde do AMAZONAS - SES/AM.

CAPACIDADE INSTALADA DA REDE ASSISTENCIAL DE SAÚDE EM MANAUS									
UNIDADE	UTI GERAL			LEITOS CLÍNICOS GERAL			SALA VERMELHA GERAL		
	OCUPADOS	LIVRES	TOTAL	OCUPADOS	LIVRES	TOTAL	OCUPADOS	LIVRES	TOTAL
<b>REDE PÚBLICA</b>	<b>233</b>	<b>77</b>	<b>310</b>	<b>1.340</b>	<b>287</b>	<b>1.627</b>	<b>122</b>	<b>27</b>	<b>149</b>
<b>Adulto (total)</b>	<b>191</b>	<b>62</b>	<b>253</b>	<b>1.180</b>	<b>154</b>	<b>1.334</b>	<b>121</b>	<b>20</b>	<b>141</b>
Geral	97	39	136	595	38	633	118	15	133
Gestante	71	8	79	482	98	580	3	3	6
Oncológico	5	0	5	65	0	65	0	0	0
Cardíaco	18	15	33	38	18	56	0	2	2
Forças Armadas	0	0	0	9	19	28	0	1	1
Infantil	42	15	57	151	114	265	1	6	7
<b>REDE PRIVADA</b>	<b>104</b>	<b>23</b>	<b>127</b>	<b>359</b>	<b>152</b>	<b>511</b>	<b>2</b>	<b>16</b>	<b>18</b>
<b>TOTAL</b>	<b>337</b>	<b>100</b>	<b>437</b>	<b>1.699</b>	<b>439</b>	<b>2.138</b>	<b>124</b>	<b>43</b>	<b>167</b>

UNIDADE	UTI COVID			LEITOS CLÍNICOS COVID			SALA VERMELHA COVID		
	OCUPADOS	LIVRES	TOTAL	OCUPADOS	LIVRES	TOTAL	OCUPADOS	LIVRES	TOTAL
<b>REDE PÚBLICA</b>	<b>172</b>	<b>99</b>	<b>271</b>	<b>181</b>	<b>232</b>	<b>413</b>	<b>3</b>	<b>28</b>	<b>31</b>
<b>Adulto (total)</b>	<b>167</b>	<b>89</b>	<b>256</b>	<b>167</b>	<b>198</b>	<b>365</b>	<b>3</b>	<b>27</b>	<b>30</b>
Geral	161	75	236	156	181	337	2	16	18
Gestante	6	8	14	9	9	18	0	6	6
Oncológico	0	6	6	2	8	10	1	5	6
Cardíaco	0	0	0	0	0	0	0	0	0
Forças Armadas	4	2	6	6	20	26	0	1	1
Infantil	1	8	9	8	14	22	0	0	0
<b>REDE PRIVADA</b>	<b>37</b>	<b>32</b>	<b>69</b>	<b>29</b>	<b>69</b>	<b>98</b>	<b>0</b>	<b>5</b>	<b>5</b>
<b>TOTAL</b>	<b>209</b>	<b>131</b>	<b>340</b>	<b>210</b>	<b>301</b>	<b>511</b>	<b>3</b>	<b>33</b>	<b>36</b>

UNIDADE	TAXA DE OCUPAÇÃO EM MANAUS					
	UTI		LEITOS CLÍNICOS		SALA VERMELHA	
	GERAL	COVID-19	GERAL	COVID-19	GERAL	COVID-19
<b>REDE PÚBLICA</b>	75,16%	63,47%	82,36%	43,83%	81,88%	9,68%
<b>Adulto (total)</b>	75,49%	65,23%	88,46%	45,75%	85,82%	10,00%
Geral	71,32%	68,22%	94,00%	46,29%	88,72%	11,11%
Gestante	89,87%	42,86%	83,10%	50,00%	50,00%	0,00%
Oncológico	100,00%	0,00%	100,00%	20,00%	0,00%	16,67%
Cardíaco	54,55%	0,00%	67,86%	0,00%	0,00%	0,00%
Forças Armadas	0,00%	66,67%	32,14%	23,08%	0,00%	0,00%
Infantil	73,68%	11,11%	56,98%	36,36%	14,29%	0,00%
<b>REDE PRIVADA</b>	<b>81,89%</b>	<b>53,62%</b>	<b>70,25%</b>	<b>29,59%</b>	<b>11,11%</b>	<b>0,00%</b>
<b>TOTAL</b>	<b>77,12%</b>	<b>61,47%</b>	<b>79,47%</b>	<b>41,10%</b>	<b>74,25%</b>	<b>8,33%</b>

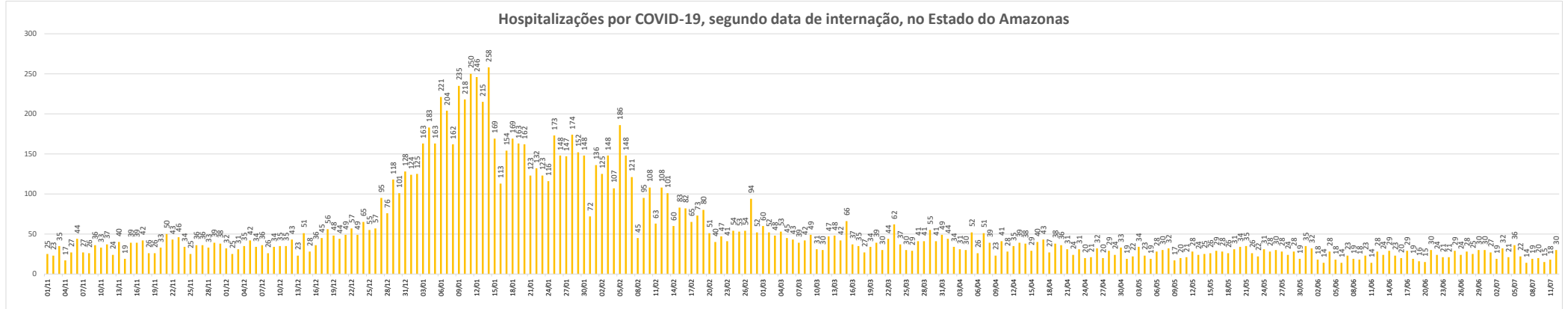
FONTE: Secretaria Estado de Saúde do AMAZONAS - SES/AM.

CAPACIDADE INSTALADA DA REDE ASSISTENCIAL DE SAÚDE NO INTERIOR DO AMAZONAS						
UNIDADE	UCI GERAL			LEITOS CLÍNICOS GERAL		
	OCUPADOS	LIVRES	TOTAL	OCUPADOS	LIVRES	TOTAL
<b>REDE PÚBLICA</b>	<b>17</b>	<b>28</b>	<b>45</b>	<b>610</b>	<b>1.072</b>	<b>1.682</b>
UNIDADE	UCI COVID			LEITOS CLÍNICOS COVID		
	OCUPADOS	LIVRES	TOTAL	OCUPADOS	LIVRES	TOTAL
<b>REDE PÚBLICA</b>	<b>4</b>	<b>162</b>	<b>166</b>	<b>48</b>	<b>878</b>	<b>926</b>

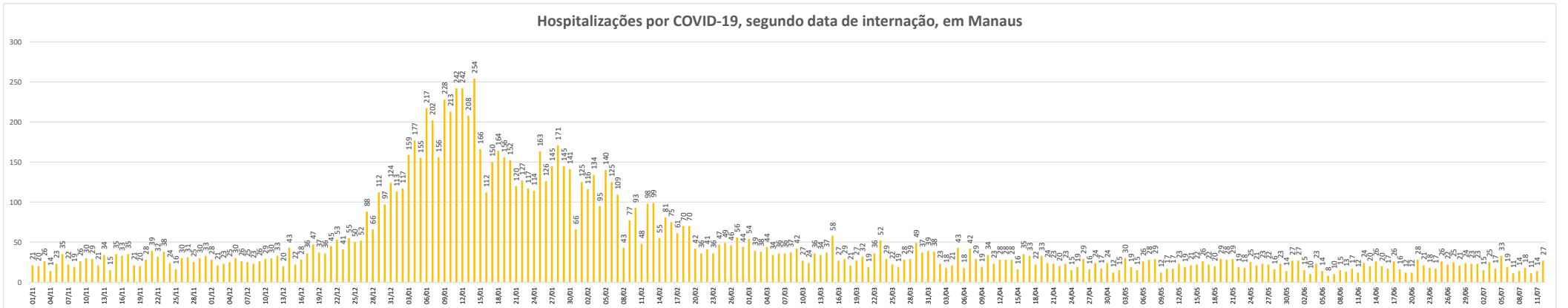
UNIDADE	TAXA DE OCUPAÇÃO NO INTERIOR DO AMAZONAS			
	UCI		LEITOS CLÍNICOS	
	GERAL	COVID-19	GERAL	COVID-19
<b>REDE PÚBLICA</b>	<b>37,78%</b>	<b>2,41%</b>	<b>36,27%</b>	<b>5,18%</b>

FONTE: Secretaria Estado de Saúde do AMAZONAS - SES/AM.

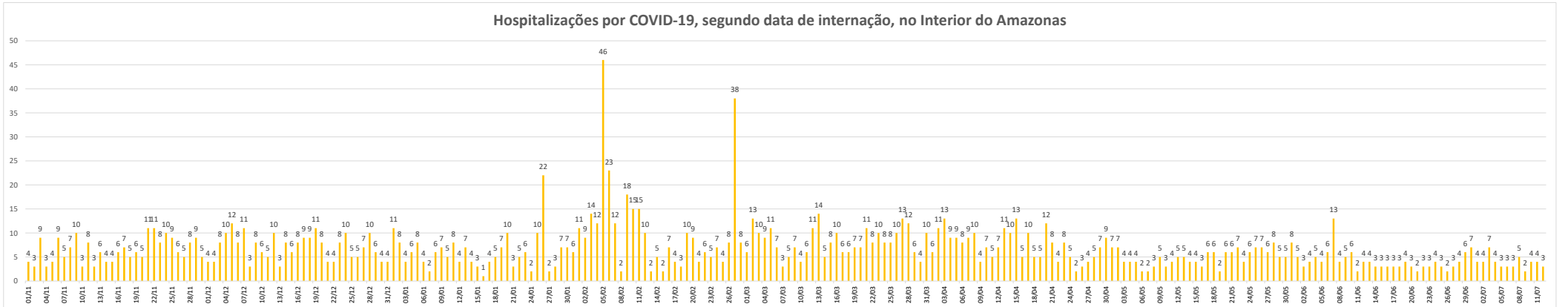
**Hospitalizações por COVID-19, segundo data de internação, no Estado do Amazonas**



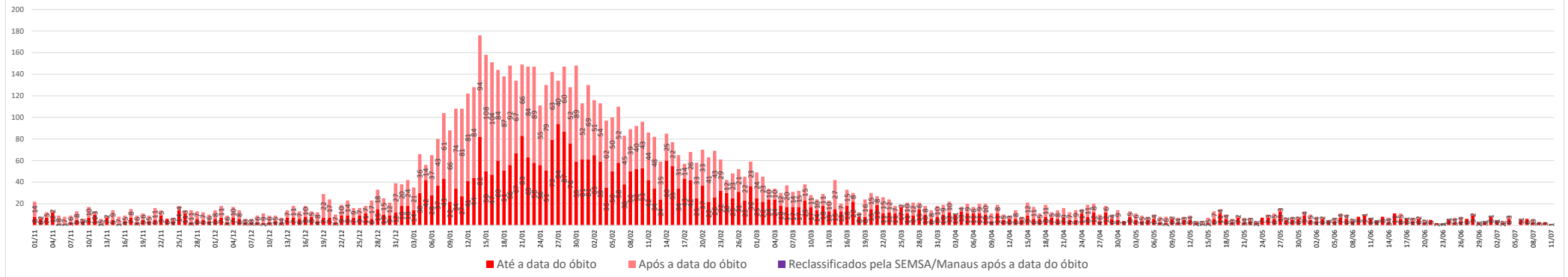
**Hospitalizações por COVID-19, segundo data de internação, em Manaus**



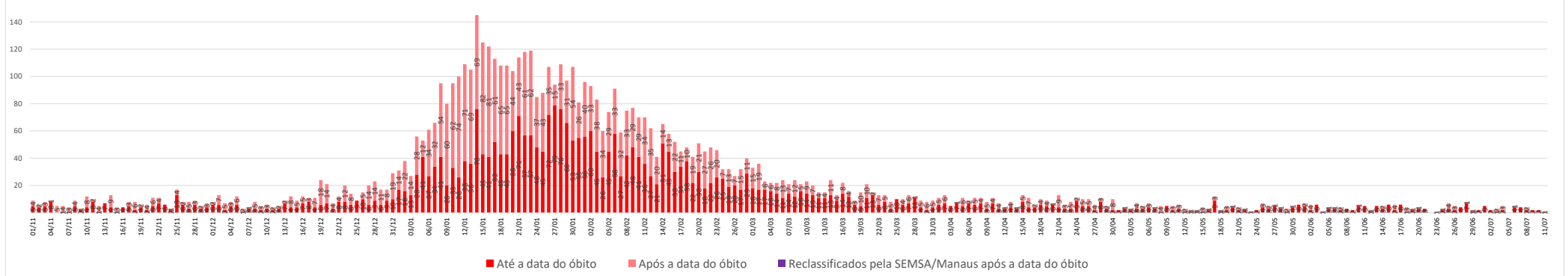
**Hospitalizações por COVID-19, segundo data de internação, no Interior do Amazonas**



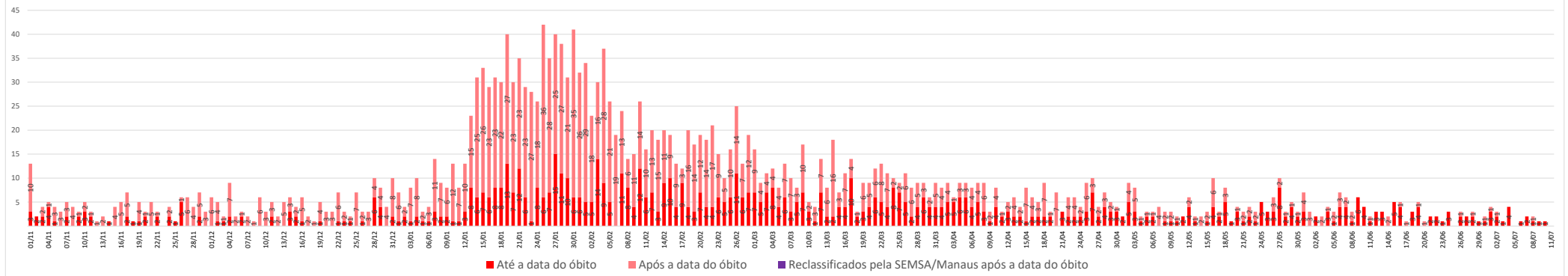
**Óbitos confirmados por COVID-19, segundo data de ocorrência, no Estado do Amazonas**



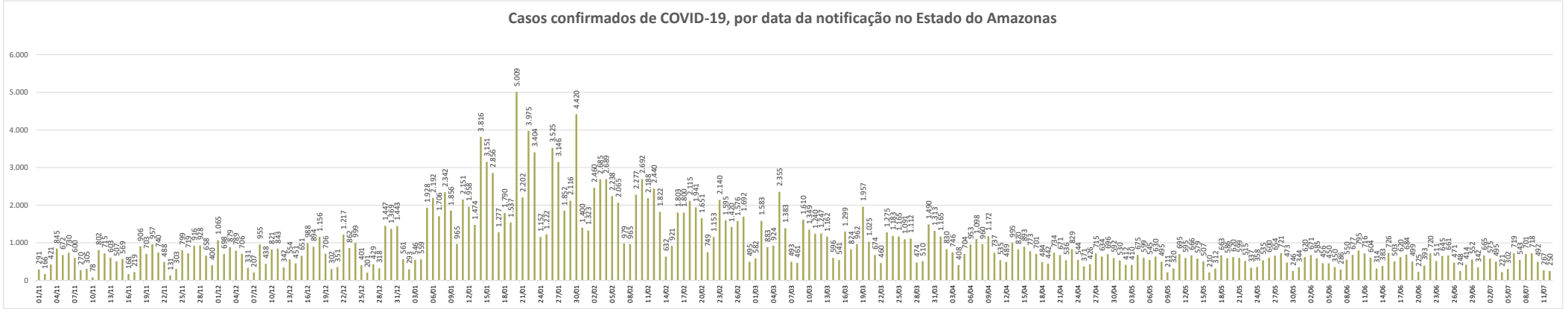
**Óbitos confirmados por COVID-19, segundo data de ocorrência, em Manaus**



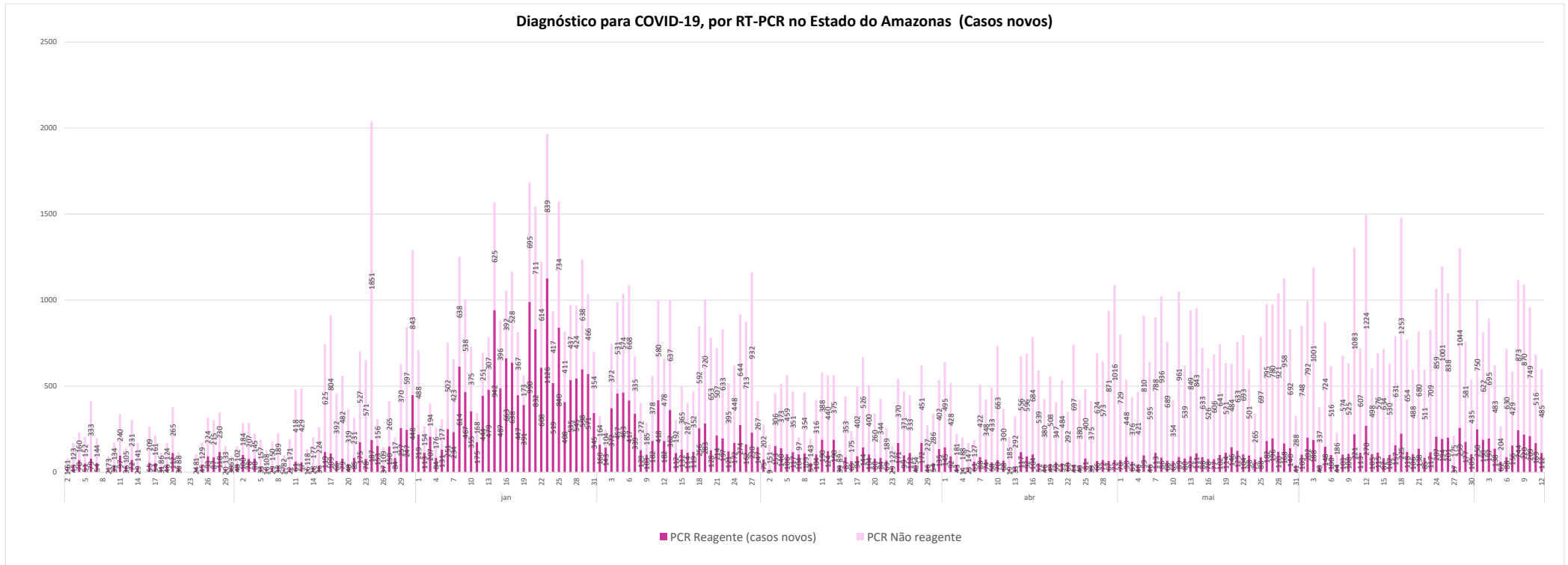
**Óbitos confirmados por COVID-19, segundo data de ocorrência, no interior do Amazonas**



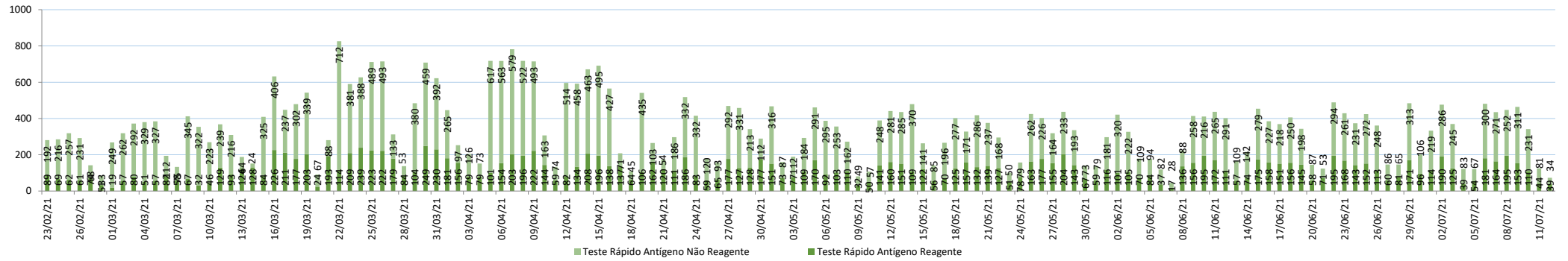
**Casos confirmados de COVID-19, por data da notificação no Estado do Amazonas**



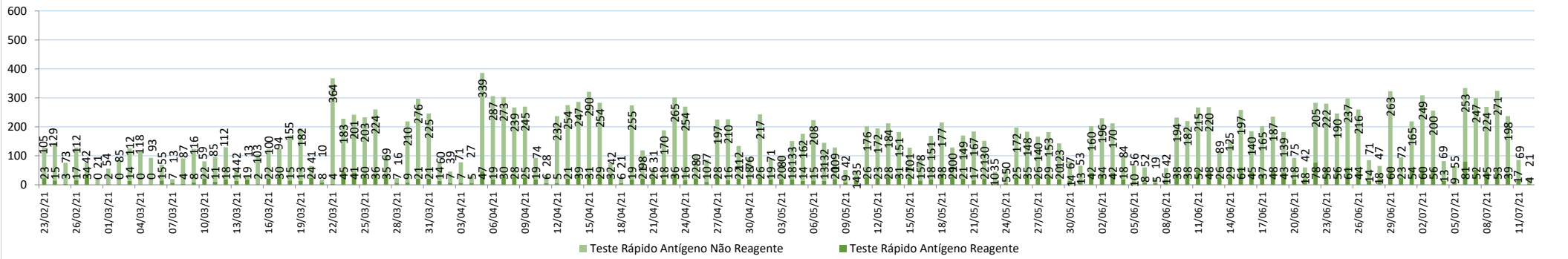
**Diagnóstico para COVID-19, por RT-PCR no Estado do Amazonas (Casos novos)**



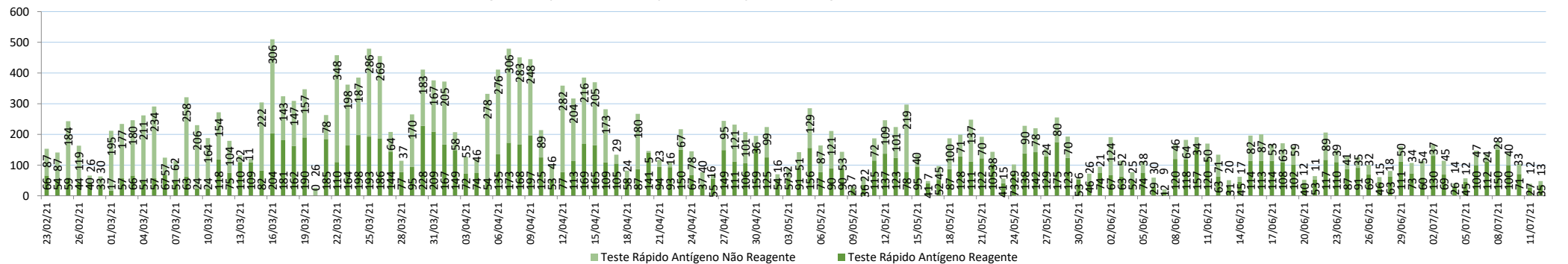
**Diagnóstico para COVID-19, por Teste Rápido de Antígeno no Estado do Amazonas**

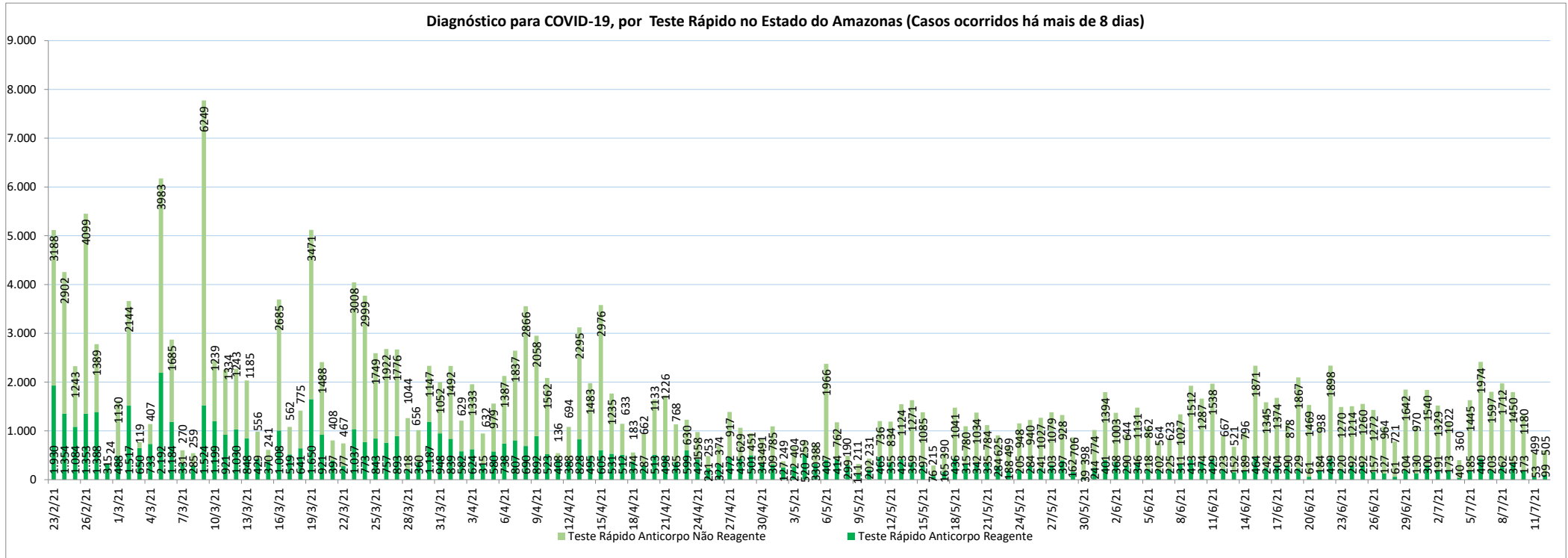


**Diagnóstico para COVID-19, por Teste Rápido de Antígeno em Manaus**



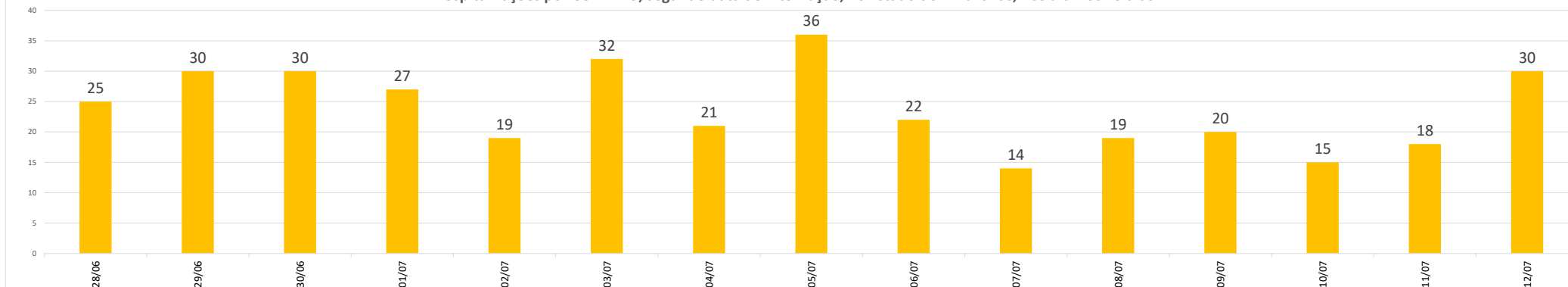
**Diagnóstico para COVID-19, por Teste Rápido de Antígeno no Interior do Estado do Amazonas**



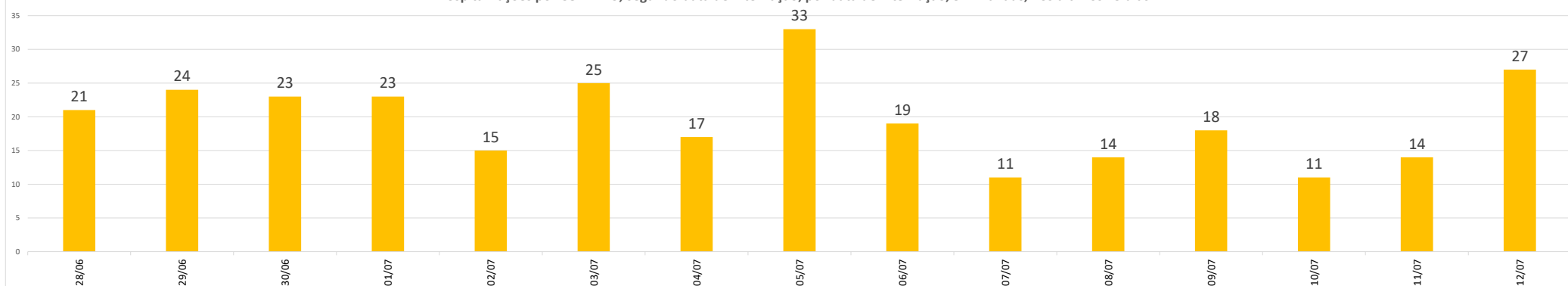




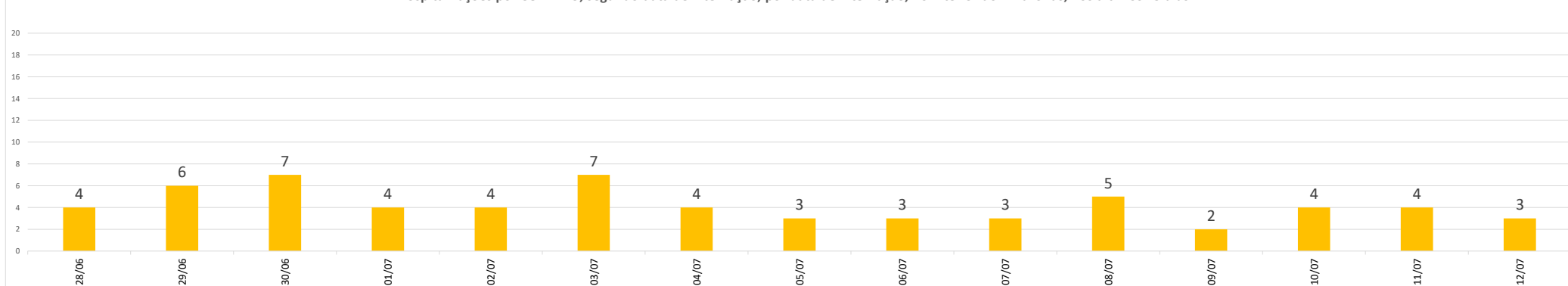
Hospitalizações por COVID-19, segundo data de internação, no Estado do Amazonas, nos últimos 15 dias



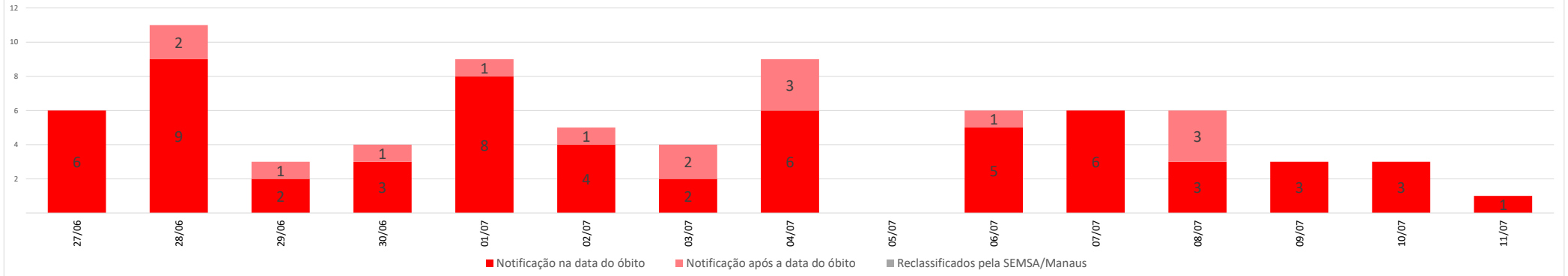
Hospitalizações por COVID-19, segundo data de internação, por data de internação, em Manaus, nos últimos 15 dias



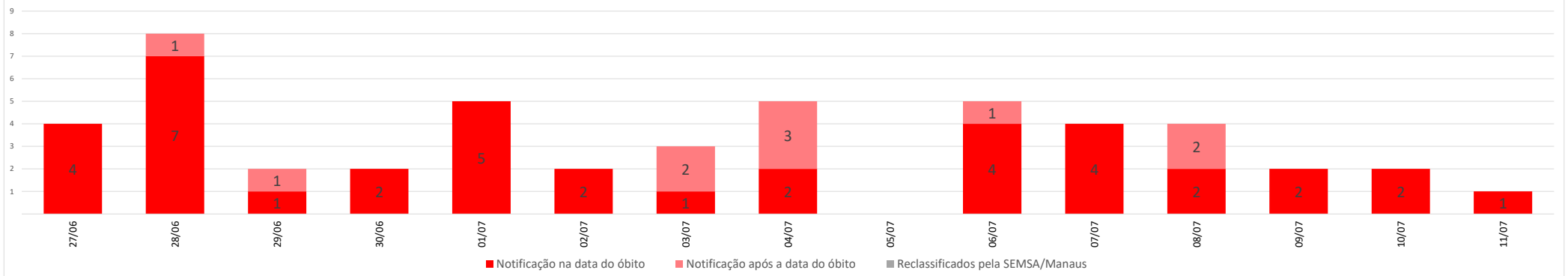
Hospitalizações por COVID-19, segundo data de internação, por data de internação, no Interior do Amazonas, nos últimos 15 dias



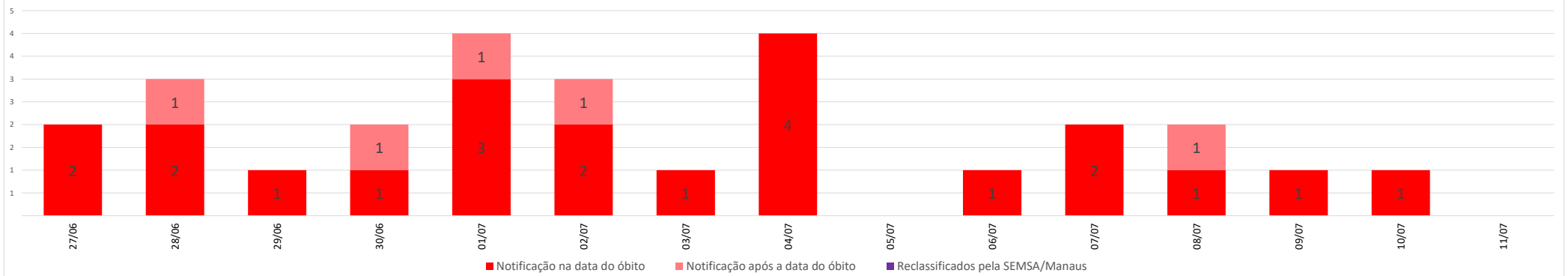
Óbitos confirmados por COVID-19, segundo data de ocorrência, no Estado do Amazonas, nos últimos 15 dias



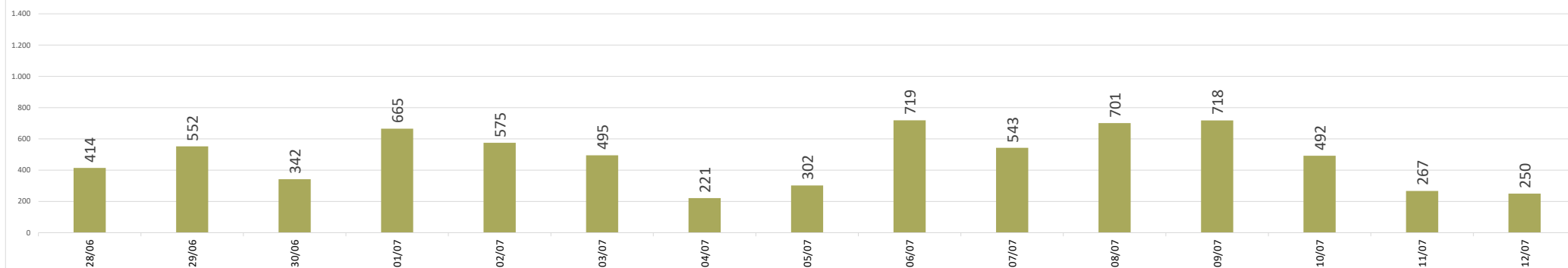
Óbitos confirmados por COVID-19, segundo data de ocorrência, em Manaus, nos últimos 15 dias



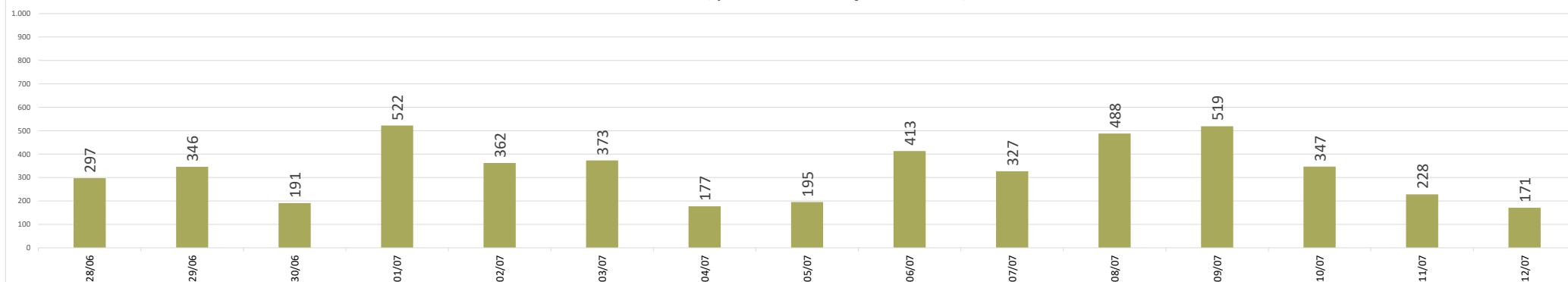
Óbitos confirmados por COVID-19, segundo data de ocorrência, no interior do Amazonas, nos últimos 15 dias



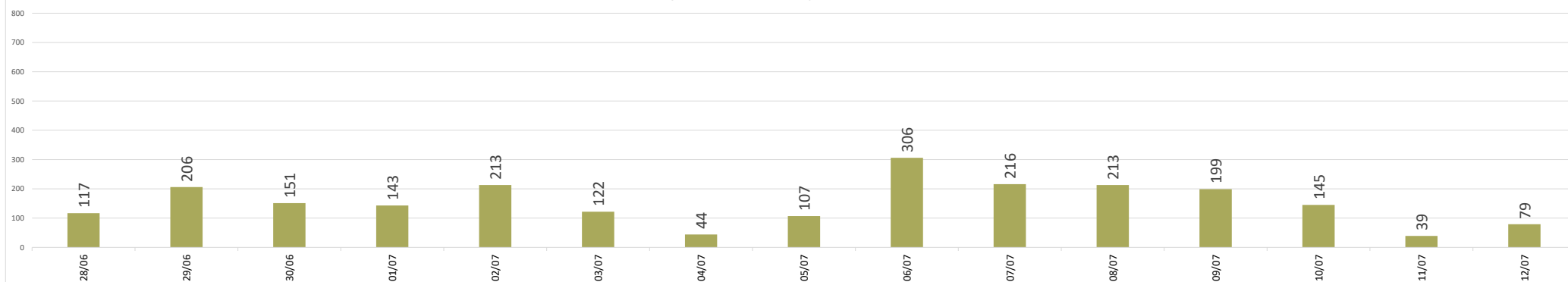
Casos confirmados de COVID-19, por data da notificação no Estado do Amazonas, nos últimos 15 dias



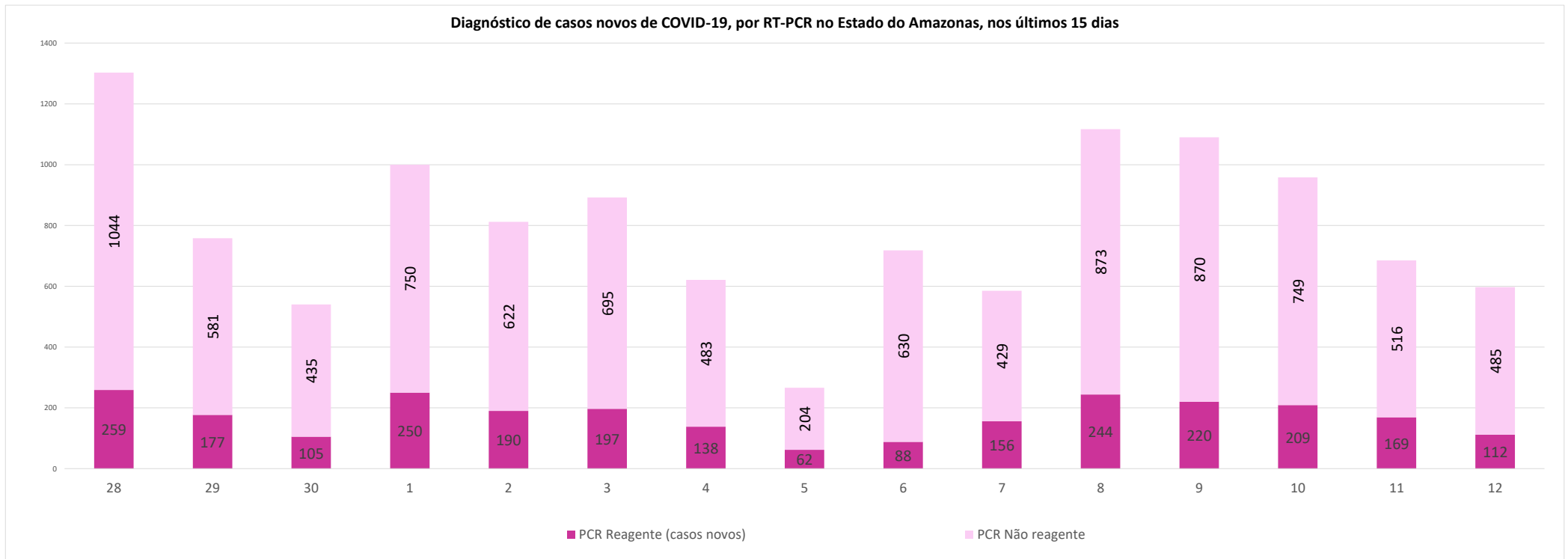
Casos confirmados de COVID-19, por data da notificação em Manaus, nos últimos 15 dias



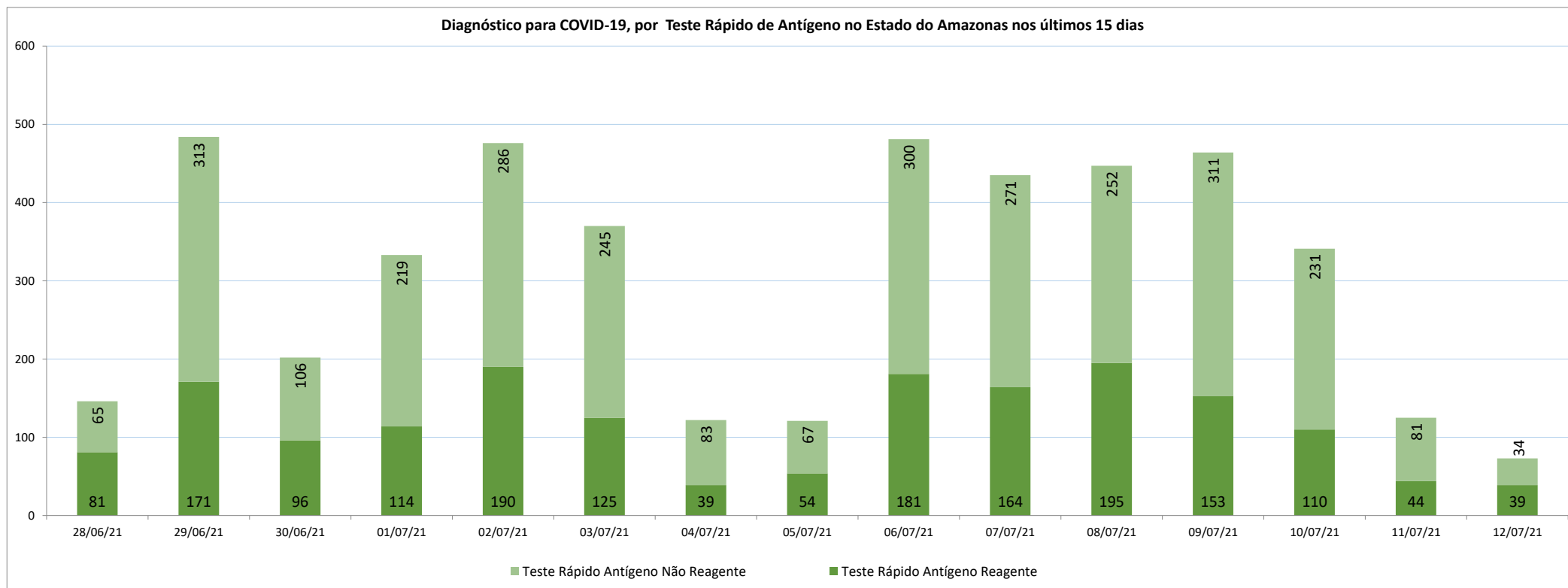
Casos confirmados de COVID-19, por data da notificação no Interior do Amazonas, nos últimos 15 dias



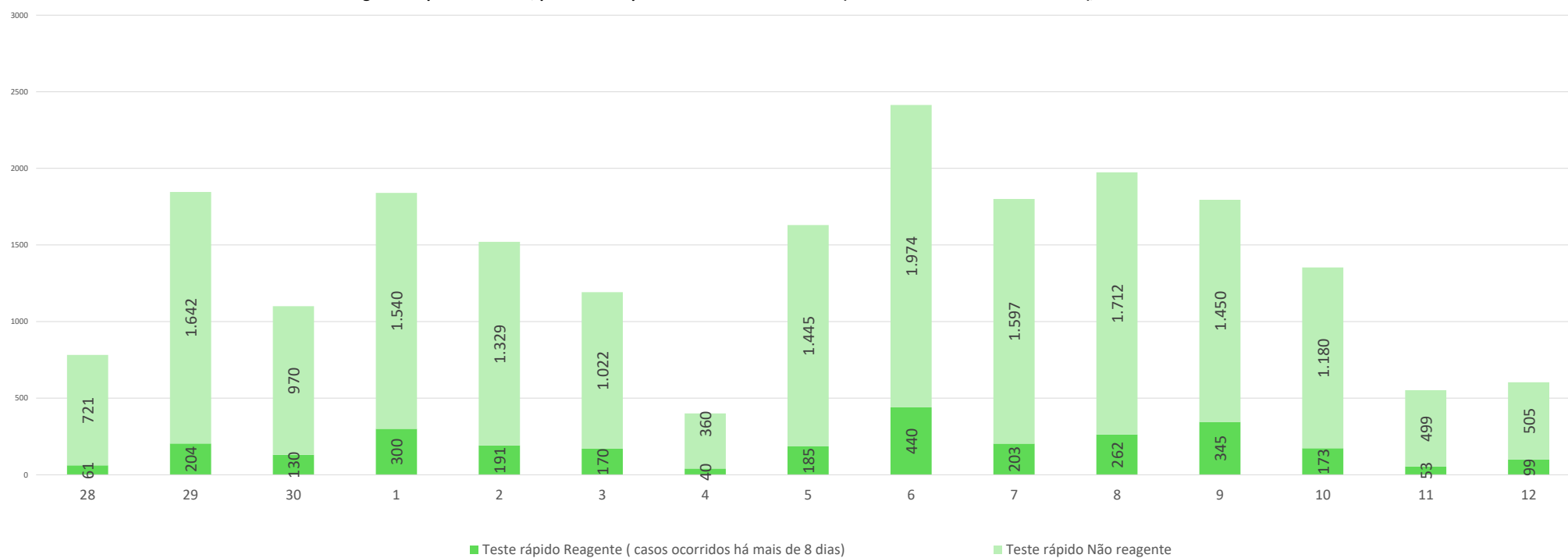
**Diagnóstico de casos novos de COVID-19, por RT-PCR no Estado do Amazonas, nos últimos 15 dias**



**Diagnóstico para COVID-19, por Teste Rápido de Antígeno no Estado do Amazonas nos últimos 15 dias**



Diagnóstico para COVID-19, por Teste Rápido no Estado do Amazonas (Casos ocorridos há mais de 8 dias), nos últimos 15 dias



**NOTA:**

- (1) – Casos em acompanhamento: Casos confirmados, após 14 dias de sintomas, que não evoluíram para óbito e os internados nos últimos 14 dias sem registro de alta ou óbito no SIVEP Gripe.
- (2) – Casos recuperados: Pacientes que tiveram confirmação diagnóstica e saíram do período de isolamento domiciliar ou internação hospitalar. Excluem-se deste cálculo pessoas em isolamento domiciliar, internados e óbitos. Do total de 408037 casos confirmados, 350182 são recuperados e 44468 casos em acompanhamento.
- (3) – Óbitos Reclssificados: Óbitos por SRAG não especificados que estavam em investigação e foram encerrados na data de publicações do Boletim com confirmação para o COVID-19, conforme os novos critérios do Ministério da Saúde. Dos 654 óbitos ocorridos nos meses de Abril e Maio em investigação pela SEMSA Manaus, 345 foram reclassificados até a data de hoje.
- (4) – Reforçando o compromisso com a transparência dos dados da COVID-19 no Estado do Amazonas, realizamos alterações no gráfico de óbitos com a finalidade de dar mais clareza aos dados divulgados pela FVS.
- O gráfico óbitos por Covid-19 (págs. 3 e 7) mostra todos os óbitos por COVID-19 na data da ocorrência, classificando-os em: (i) vermelho: óbitos que ocorreram nas últimas 24h que já apresentavam confirmação para COVID-19; (ii) rosa: óbitos que estavam em investigação e que tiveram sua confirmação para COVID-19 após 24 h da ocorrência do óbito; (iii) roxo: óbitos que estavam com diagnóstico para SRAG não especificado e que tiveram sua confirmação para COVID-19 após reclassificados pela SEMSA Manaus.
- A evolução temporal dos óbitos por data de ocorrência, encontra-se disponível também no painel de monitoramento de séries temporais no endereço eletrônico [http://www.fvs.am.gov.br/indicadorSalaSituacao\\_view/69/2](http://www.fvs.am.gov.br/indicadorSalaSituacao_view/69/2), bem como a base de dados individualizada de SRAG atualizada semanalmente.
- (5) Todos os dados divulgados neste boletim, referentes ao município de Manaus, são publicados no site [covid-19.manaus.am.gov.br/monitoramento](https://covid-19.manaus.am.gov.br/monitoramento)
- (6) – A partir dessa edição, visando compatibilizar os boletins da FVS com as informações publicadas pela SEMSA Manaus, o gráfico de óbitos terá a sua data finalizada no dia anterior, pois serão apresentados segundo a data de ocorrência.
- (7) - Como resultado da reorganização da rede estadual de assistência da Secretaria de Estado da Saúde (Ses-AM), o Boletim Diário Covid-19 da Fundação de Vigilância em Saúde do Amazonas (FVS-AM), passa apresentar as informações de taxa de ocupação geral de leitos com os números de internações com menos de 20 dias (pacientes na fase aguda da doença e em período de transmissão) e de internações superiores a 20 dias (pacientes em fase fora de período de transmissão da doença, mas que ainda necessitam de atendimento hospitalar). Outra informação nova na edição, apontada pela SES-AM, é a separação de internações adultas e infantis, com a finalidade de apresentar com maior precisão a taxa de ocupação de acordo com o perfil de pacientes.**
- (8) – Do total de 62 municípios, os municípios em destaque na cor vermelha na tabela, não enviaram informações para atualização na edição do boletim de hoje.
- (9) – Aos sábados, domingos e feriados, o Laboratório Central de Saúde Pública do Amazonas - LACEN/FVS, manterá sistema de sobreaviso somente para processamento de exames de RT-PCR para Covid-19 nos casos de urgência. Assim, doravante, este boletim não mais apresentará tais resultados aos domingos.
- (10) – As secretarias municipais de saúde não funcionam aos finais de semana, portanto, os dados emitidos no boletim diário nos finais de semana são parciais e sujeito a alterações, que serão atualizadas no primeiro dia útil seguinte.
- (11) - O cabeçalho do boletim diário será colorido de acordo com a fase atual do Risco Epidemiológico da COVID-19 no estado do Amazonas. A fase atual em Manaus é Moderado (fase Laranja) e o interior está no Moderado (fase Laranja).

**Monitoramento de COVID-19 em indígenas no Amazonas**

[http://www.fvs.am.gov.br/indicadorSalaSituacao\\_view/63/2](http://www.fvs.am.gov.br/indicadorSalaSituacao_view/63/2)

**Monitoramento do perfil epidemiológico da COVID-19 no Estado do Amazonas**

[http://www.fvs.am.gov.br/indicadorSalaSituacao\\_view/60/2](http://www.fvs.am.gov.br/indicadorSalaSituacao_view/60/2)

**Monitoramento da realização de exames para identificação do Coronavírus**

[http://www.fvs.am.gov.br/indicadorSalaSituacao\\_view/62/2](http://www.fvs.am.gov.br/indicadorSalaSituacao_view/62/2)

**Fonte:**

As fontes de dados consultadas foram o Sistema de Informação da Vigilância Epidemiológica da Gripe (SIVEP-Gripe); Gerenciador de Ambiente Laboratorial (GAL); dados do e-SUS notifica; Formulário de Notificação Diária dos Municípios (Google Forms); RedCap Ministério da Saúde; RedCap da Fundação de Vigilância em Saúde do Amazonas; Secretaria Municipal de Limpeza Urbana (SEMULSP); Sistema de Informação sobre Mortalidade (SIM); Centro de Informações Estratégicas em Vigilância em Saúde do Amazonas (CIEVS/FVS-AM); Coordenação Estadual de Controle de Infecção em Serviços de Saúde (CECISS); Secretaria Especial de Saúde Indígena (SESAI/MS); Complexo Regulador /SISTER.

Dados atualizados em 12/7/2021 as 10:00

**NOTA: ESTE BOLETIM É FECHADO DIARIAMENTE AS 10:00 AS INFORMAÇÕES PODEM DIVERGIR DAS INFORMAÇÕES DIVULGADAS POSTERIORMENTE PELOS MUNICÍPIOS**

**DADOS PRELIMINARES SUJEITOS A REVISÃO.**

Av. Torquato Tapajós, 4010 - Colônia Santo Antônio  
Fone: (92) 3182 - 8550 / 3182 - 8551  
Manaus-AM-CEP 69093-018 / CNPJ: 07.141.411/0001-46  
Site: [www.fvs.am.gov.br](http://www.fvs.am.gov.br)  
E-mail: [dipre@fvs.am.gov.br](mailto:dipre@fvs.am.gov.br)

Fundação de  
Vigilância em  
Saúde do Amazonas

