

Municípios	Casos			Nº de óbitos	Incidência (casos/100.000)	Mortalidade (óbitos/100.000)	Letalidade
	Notificados	Confirmados (3)	% de participação por Município				
<b>AMAZONAS</b>	<b>1.110.885</b>	<b>410.882</b>	<b>100%</b>	<b>13.429</b>	<b>9.913,68</b>	<b>324,01</b>	<b>3,27%</b>
<b>MANAUS</b>	<b>595.125</b>	<b>193.054</b>	<b>46,99%</b>	<b>9.233</b>	<b>8.844,48</b>	<b>423,00</b>	<b>4,78%</b>
<b>INTERIOR</b>	<b>515.760</b>	<b>217.828</b>	<b>53,01%</b>	<b>4.196</b>	<b>11.103,28</b>	<b>213,88</b>	<b>1,93%</b>
01 Parintins	44.011	9.996	2,43%	355	8.747,47	310,66	3,55%
02 Tefé	17.528	9.733	2,37%	198	16.262,59	330,83	2,03%
03 Itacoatiara	29.617	9.584	2,33%	315	9.457,55	310,84	3,29%
04 Manacapuru	18.802	9.531	2,32%	388	9.787,73	398,45	4,07%
05 Coari	28.430	9.449	2,30%	230	11.103,80	270,28	2,43%
06 Iranduba	22.867	8.852	2,15%	165	18.328,64	341,64	1,86%
07 São Gabriel da Cachoeira	14.924	8.101	1,97%	108	17.779,39	237,03	1,33%
08 Humaitá	19.990	8.041	1,96%	147	14.598,77	266,88	1,83%
09 Lábrea	7.220	6.988	1,70%	80	15.168,55	173,65	1,14%
10 Carauri	19.544	6.703	1,63%	55	23.690,54	194,39	0,82%
11 Presidente Figueiredo	16.913	6.157	1,50%	101	16.971,25	278,40	1,64%
12 IPIXUNA	10.813	5.436	1,32%	19	18.309,81	64,00	0,35%
13 <b>São Paulo de Olivença</b>	<b>11.900</b>	<b>5.261</b>	<b>1,28%</b>	<b>66</b>	<b>13.387,11</b>	<b>167,94</b>	<b>1,25%</b>
14 Maués	13.478	4.893	1,19%	129	7.656,68	201,86	2,64%
15 Manicoré	13.190	4.694	1,14%	103	8.419,58	184,75	2,19%
16 Rio Preto da Eva	11.833	4.688	1,14%	76	14.058,24	227,91	1,62%
17 Barcelos	9.709	4.402	1,07%	60	16.006,11	218,17	1,36%
18 Careiro	8.890	4.383	1,07%	85	11.574,11	224,46	1,94%
19 <b>Eirunepé</b>	<b>9.219</b>	<b>4.205</b>	<b>1,02%</b>	<b>32</b>	<b>11.921,30</b>	<b>90,72</b>	<b>0,76%</b>
20 Tabatinga	6.462	3.314	0,81%	125	5.033,11	189,84	3,77%
21 Itapiranga	6.578	3.084	0,75%	43	33.712,29	470,05	1,39%
22 Alvarães	4.878	2.896	0,70%	46	18.053,74	286,77	1,59%
23 Autazes	6.481	2.877	0,70%	95	7.271,58	240,11	3,30%
24 <b>Atalaia do Norte</b>	<b>5.025</b>	<b>2.807</b>	<b>0,68%</b>	<b>10</b>	<b>14.090,66</b>	<b>50,20</b>	<b>0,36%</b>
25 Pauini	8.459	2.766	0,67%	22	14.238,65	113,25	0,80%
26 Santa Isabel do Rio Negro	4.159	2.744	0,67%	53	10.907,93	210,69	1,93%
27 Benjamin Constant	6.106	2.703	0,66%	87	6.288,39	202,40	3,22%
28 Jutai	4.677	2.695	0,66%	35	18.823,78	244,46	1,30%
29 Envira	6.540	2.688	0,65%	11	13.417,86	54,91	0,41%
30 Uruçurituba	5.101	2.668	0,65%	35	11.567,31	151,75	1,31%
31 Boca do Acre	6.190	2.666	0,65%	26	7.770,78	75,78	0,98%
32 Nova Olinda do Norte	7.235	2.629	0,64%	67	7.033,55	179,25	2,55%
33 Codajás	5.281	2.524	0,61%	22	8.813,77	76,82	0,87%
34 Urucará	6.571	2.473	0,60%	52	15.212,84	319,88	2,10%
35 Barreirinha	4.022	2.436	0,59%	63	7.602,76	196,62	2,59%
36 Novo Airão	6.047	2.380	0,58%	33	12.233,99	169,63	1,39%
37 Marã	3.932	2.373	0,58%	23	13.021,29	126,21	0,97%
38 <b>Amaturá</b>	<b>4.304</b>	<b>2.360</b>	<b>0,57%</b>	<b>17</b>	<b>20.457,70</b>	<b>147,36</b>	<b>0,72%</b>
39 Borba	6.003	2.325	0,57%	69	5.648,55	167,63	2,97%
40 Beruri	3.579	2.270	0,55%	34	11.535,14	172,77	1,50%
41 Novo Aripuanã	5.158	2.032	0,49%	30	7.923,88	116,99	1,48%
42 Uarini	2.040	1.965	0,48%	26	14.512,56	192,02	1,32%
43 <b>Anori</b>	<b>7.000</b>	<b>1.895</b>	<b>0,46%</b>	<b>31</b>	<b>9.019,51</b>	<b>147,55</b>	<b>1,64%</b>
44 Tapauá	4.364	1.887	0,46%	22	10.999,07	128,24	1,17%
45 Nhamundá	3.334	1.874	0,46%	35	8.850,90	165,30	1,87%
46 Santo Antônio do Itá	2.567	1.856	0,45%	44	8.591,80	203,68	2,37%
47 Anamá	5.945	1.829	0,45%	9	13.434,70	66,11	0,49%
48 <b>Manaquiri</b>	<b>3.716</b>	<b>1.744</b>	<b>0,42%</b>	<b>48</b>	<b>5.432,18</b>	<b>149,51</b>	<b>2,75%</b>
49 Guajará	3.500	1.689	0,41%	28	10.127,11	167,89	1,66%
50 Fonte Boa	3.409	1.599	0,39%	39	9.080,58	221,48	2,44%
51 São Sebastião do Uatumã	2.265	1.565	0,38%	18	11.162,62	128,39	1,15%
52 Apuí	3.614	1.435	0,35%	31	6.530,74	141,08	2,16%
53 <b>Silves</b>	<b>2.576</b>	<b>1.381</b>	<b>0,34%</b>	<b>22</b>	<b>15.058,34</b>	<b>239,89</b>	<b>1,59%</b>
54 Canutama	2.167	1.350	0,33%	8	8.637,79	51,19	0,59%
55 Tonantins	2.881	1.341	0,33%	33	7.150,09	175,95	2,46%
56 Careiro da Várzea	2.938	1.011	0,25%	25	3.344,91	82,71	2,47%
57 <b>Japurá</b>	<b>1.673</b>	<b>1.002</b>	<b>0,24%</b>	<b>9</b>	<b>36.370,24</b>	<b>326,68</b>	<b>0,90%</b>
58 <b>Juruá</b>	<b>2.734</b>	<b>985</b>	<b>0,24%</b>	<b>15</b>	<b>6.695,21</b>	<b>101,96</b>	<b>1,52%</b>
59 Boa Vista do Ramos	1.940	970	0,24%	12	5.050,24	62,48	1,24%
60 Itamarati	3.249	965	0,23%	9	12.291,43	114,64	0,93%
61 Caapiranga	2.182	678	0,17%	22	5.183,09	168,18	3,24%

FONTE: Casos confirmados: Secretarias Municipais de Saúde / Óbitos: Serviços de Saúde de Ocorrência no Óbito

LEGENDA: Os 9 Municípios que estão em destaque na cor vermelha, são os que não disponibilizaram informações para atualização do Boletim.

<b>CASOS NOVOS CONFIRMADOS</b>
<b>515</b>

<b>CASOS NOVOS RECUPERADOS</b>
<b>449</b>

<b>ÓBITOS CONFIRMADOS EM 16/07/2021</b>
<b>3</b>

<b>LETALIDADE</b>
<b>3,27%</b>

CASOS NOVOS CONFIRMADOS								
RT-PCR		T. RÁPIDO (anticorpos)		T. RÁPIDO (antígeno)		Clín. Epidemiológico		TOTAL
CAPITAL	INTERIOR	CAPITAL	INTERIOR	CAPITAL	INTERIOR	CAPITAL	INTERIOR	
126	12	237	43	41	54	2	0	515

ÓBITOS CONFIRMADOS					TOTAL
Óbitos confirmados após a data da ocorrência por critério Clínico; Imagem; Clínico Epidemiológico ou Laboratorial		Ocorridos em 16/07/2021		Reclassificados pela SEMSA/Manaus, referente aos meses Abril e Maio/2020 (4)	
Capital	Interior	Capital	Interior		
5	0	3	0	345	13.429
5		3			

NÚMERO DE SEPULTAMENTOS EM MANAUS EM 16/07/2021	
Número TOTAL de sepultamentos por dia COVID-19	2

FONTE: (SEMULSP) <https://www.manaus.am.gov.br/noticia/sexta-feira-16-7/>

Boletim Epidemiológico - SESAI/MS						
Doença por Coronavírus (COVID-19) em populações indígenas aldeadas						
DSEI	Suspeitos	Confirmados	Descartados	Infectados (atual)	Cura Clínica	Óbitos
Alto Rio Negro	0	2.342	1.006	188	2.124	26
Alto Rio Solimões	1	2.318	1.313	5	2.250	52
Manaus	6	1.271	2.677	11	1.229	24
Médio Rio Purus	0	579	76	1	571	7
Médio Rio Solimões	6	806	1.112	25	768	11
Parintins	44	649	994	0	631	15
Vale do Javari	0	834	393	0	828	3
<b>TOTAL</b>	<b>57</b>	<b>8.799</b>	<b>7.571</b>	<b>230</b>	<b>8.401</b>	<b>138</b>

Fonte: Fichas de notificação e resultados laboratoriais, atualizado em 16/07/2021.

**CASO SUSPEITO:** caso que saiu da aldeia e retornou nos últimos 14 dias (de local com transmissão local ou comunitária) e que apresente sinais/sintomas respiratórios. Ou caso que não saiu da aldeia e que teve contato próximo com caso suspeito ou confirmado de COVID-19 nos últimos 14 dias e que apresente sinais/sintomas respiratórios.

**CASO CONFIRMADO:** caso com resultado positivo em RT-PCR em tempo real, pelo protocolo Charité, Teste Rápido Anticorpo, Pesquisa de Antígeno, Critério Clínico, Critério Clínico por Imagem e/ou Critério Clínico Epidemiológico.

**INFECTADO ATUAL:** Caso confirmado para COVID-19, com infecção ativa, que ainda não completou 14 dias em isolamento domiciliar, a contar da data de início dos sintomas, ou, em caso de internação hospitalar, que ainda não recebeu alta médica.

**CASO DESCARTADO:** Caso que se enquadre na definição de suspeito E apresente resultado laboratorial negativo para SARS-CoV2 OU confirmação laboratorial para outro agente etiológico.

**CASO CURADO:** Casos em isolamento domiciliar: casos confirmados que passaram por 14 dias em isolamento domiciliar, a contar da data de início dos sintomas E que estão assintomáticos. Casos em internação hospitalar: diante da avaliação médica, suspeito elaborada pelo MS.\* Após a qualificação das informações com os respectivos DSEI alguns casos suspeitos que não se enquadram na definição de casos foram excluídos.

**MANAUS**

PACIENTES INTERNADOS POR SRAG EM MANAUS EM 17/7/2021							
REDE	CONFIRMADOS POR COVID-19						
	UTI COVID-19			LEITO CLÍNICO COVID-19			SALA VERMELHA
	TOTAL	Até 20 dias	Acima de 20 dias	TOTAL	Até 20 dias	Acima de 20 dias	
<b>REDE PÚBLICA</b>	<b>165</b>	<b>87</b>	<b>78</b>	<b>175</b>	<b>112</b>	<b>63</b>	<b>3</b>
<b>Adulto (total)</b>	<b>162</b>	<b>84</b>	<b>78</b>	<b>169</b>	<b>106</b>	<b>63</b>	<b>3</b>
Geral	158	80	78	162	99	63	1
Gestante	4	4	0	7	7	0	1
Oncológico	0	0	0	0	0	0	1
Cardíaco	0	0	0	0	0	0	0
Forças Armadas	3	3	0	6	6	0	0
Infantil	0	0	0	0	0	0	0
<b>REDE PRIVADA</b>	<b>34</b>	<b>21</b>	<b>13</b>	<b>22</b>	<b>12</b>	<b>10</b>	<b>0</b>
<b>SUBTOTAL CONFIRMADOS</b>	<b>199</b>	<b>108</b>	<b>91</b>	<b>197</b>	<b>124</b>	<b>73</b>	<b>3</b>
<b>TOTAL CONFIRMADOS</b>	<b>399</b>						
REDE	SUSPEITOS						
	UTI COVID-19			LEITO CLÍNICO COVID-19			SALA VERMELHA
	TOTAL	Até 20 dias	Acima de 20 dias	TOTAL	Até 20 dias	Acima de 20 dias	
<b>REDE PÚBLICA</b>	<b>1</b>	<b>1</b>	<b>0</b>	<b>15</b>	<b>15</b>	<b>0</b>	<b>0</b>
<b>Adulto (total)</b>	<b>1</b>	<b>1</b>	<b>0</b>	<b>12</b>	<b>12</b>	<b>0</b>	<b>0</b>
Geral	0	0	0	10	10	0	0
Gestante	0	0	0	1	1	0	0
Oncológico	0	0	0	0	0	0	0
Cardíaco	1	1	0	1	1	0	0
Forças Armadas	0	0	0	0	0	0	0
Infantil	0	0	0	3	3	0	0
<b>REDE PRIVADA</b>	<b>0</b>	<b>0</b>	<b>0</b>	<b>9</b>	<b>9</b>	<b>0</b>	<b>0</b>
<b>SUBTOTAL SUSPEITOS</b>	<b>1</b>	<b>1</b>	<b>0</b>	<b>24</b>	<b>24</b>	<b>0</b>	<b>0</b>
<b>TOTAL SUSPEITOS</b>	<b>25</b>						
<b>TOTAL GERAL</b>	<b>424</b>						

FONTE: Secretaria Estado de Saúde do AMAZONAS - SES/AM.

**INTERIOR**

PACIENTES INTERNADOS POR SRAG EM INTERIOR DO AMAZONAS EM 17/7/2021		
REDE	INTERNADOS POR COVID-19	
	UCI COVID-19	LEITO CLÍNICO COVID-19
<b>REDE PÚBLICA</b>	<b>6</b>	<b>47</b>
<b>TOTAL GERAL</b>	<b>53</b>	

FONTE: Secretaria Estado de Saúde do AMAZONAS - SES/AM.

**AMAZONAS**

PACIENTES AGUARDANDO TRANSFERÊNCIA PARA REDE HOSPITALAR COVID					
Nº Paciente	Público		Privado		UTI
	LEITO CLÍNICO	UTI	LEITO CLÍNICO	UTI	
Manaus	6	5	1	0	0
Interior	4	4	0	0	0
<b>TOTAL</b>	<b>10</b>	<b>10</b>	<b>0</b>	<b>0</b>	<b>0</b>

FONTE: Secretaria Estado de Saúde do AMAZONAS - SES/AM.

CAPACIDADE INSTALADA DA REDE ASSISTENCIAL DE SAÚDE EM MANAUS									
UNIDADE	UTI GERAL			LEITOS CLÍNICOS GERAL			SALA VERMELHA GERAL		
	OCUPADOS	LIVRES	TOTAL	OCUPADOS	LIVRES	TOTAL	OCUPADOS	LIVRES	TOTAL
	<b>REDE PÚBLICA</b>	<b>242</b>	<b>74</b>	<b>316</b>	<b>1.285</b>	<b>322</b>	<b>1.607</b>	<b>146</b>	<b>23</b>
<b>Adulto (total)</b>	<b>204</b>	<b>55</b>	<b>259</b>	<b>1.118</b>	<b>196</b>	<b>1.314</b>	<b>144</b>	<b>17</b>	<b>161</b>
Geral	105	30	135	542	91	633	143	11	154
Gestante	72	8	80	479	95	574	1	4	5
Oncológico	11	0	11	51	0	51	0	0	0
Cardíaco	16	17	33	46	10	56	0	2	2
Forças Armadas	0	0	0	12	16	28	0	1	1
Infantil	38	19	57	155	110	265	2	5	7
<b>REDE PRIVADA</b>	<b>110</b>	<b>19</b>	<b>129</b>	<b>396</b>	<b>112</b>	<b>508</b>	<b>2</b>	<b>16</b>	<b>18</b>
<b>TOTAL</b>	<b>352</b>	<b>93</b>	<b>445</b>	<b>1.681</b>	<b>434</b>	<b>2.115</b>	<b>148</b>	<b>39</b>	<b>187</b>

UNIDADE	UTI COVID			LEITOS CLÍNICOS COVID			SALA VERMELHA COVID		
	OCUPADOS	LIVRES	TOTAL	OCUPADOS	LIVRES	TOTAL	OCUPADOS	LIVRES	TOTAL
	<b>REDE PÚBLICA</b>	<b>166</b>	<b>112</b>	<b>278</b>	<b>190</b>	<b>234</b>	<b>424</b>	<b>3</b>	<b>13</b>
<b>Adulto (total)</b>	<b>163</b>	<b>100</b>	<b>263</b>	<b>181</b>	<b>195</b>	<b>376</b>	<b>3</b>	<b>12</b>	<b>15</b>
Geral	158	88	246	172	170	342	1	2	3
Gestante	4	6	10	8	15	23	1	5	6
Oncológico	0	6	6	0	10	10	1	5	6
Cardíaco	1	0	1	1	0	1	0	0	0
Forças Armadas	3	3	6	6	20	26	0	1	1
Infantil	0	9	9	3	19	22	0	0	0
<b>REDE PRIVADA</b>	<b>34</b>	<b>32</b>	<b>66</b>	<b>31</b>	<b>66</b>	<b>97</b>	<b>0</b>	<b>3</b>	<b>3</b>
<b>TOTAL</b>	<b>200</b>	<b>144</b>	<b>344</b>	<b>221</b>	<b>300</b>	<b>521</b>	<b>3</b>	<b>16</b>	<b>19</b>

UNIDADE	TAXA DE OCUPAÇÃO EM MANAUS					
	UTI		LEITOS CLÍNICOS		SALA VERMELHA	
	GERAL	COVID-19	GERAL	COVID-19	GERAL	COVID-19
<b>REDE PÚBLICA</b>	76,58%	59,71%	79,96%	44,81%	86,39%	18,75%
<b>Adulto (total)</b>	78,76%	61,98%	85,08%	48,14%	89,44%	20,00%
Geral	77,78%	64,23%	85,62%	50,29%	92,86%	33,33%
Gestante	90,00%	40,00%	83,45%	34,78%	20,00%	16,67%
Oncológico	100,00%	0,00%	100,00%	0,00%	0,00%	16,67%
Cardíaco	48,48%	100,00%	82,14%	100,00%	0,00%	0,00%
Forças Armadas	0,00%	50,00%	42,86%	23,08%	0,00%	0,00%
Infantil	66,67%	0,00%	58,49%	13,64%	28,57%	0,00%
<b>REDE PRIVADA</b>	<b>85,27%</b>	<b>51,52%</b>	<b>77,95%</b>	<b>31,96%</b>	<b>11,11%</b>	<b>0,00%</b>
<b>TOTAL</b>	<b>79,10%</b>	<b>58,14%</b>	<b>79,48%</b>	<b>42,42%</b>	<b>79,14%</b>	<b>15,79%</b>

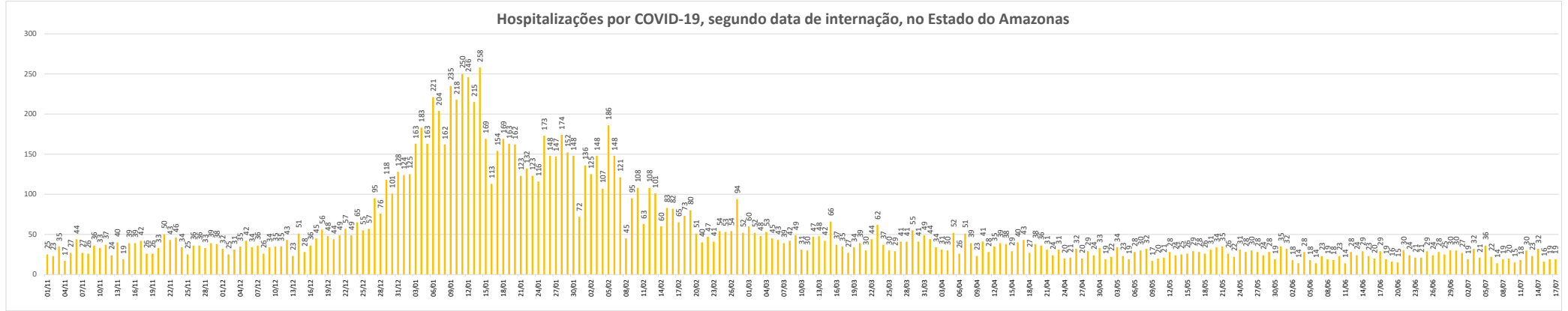
FONTE: Secretaria Estado de Saúde do AMAZONAS - SES/AM.

CAPACIDADE INSTALADA DA REDE ASSISTENCIAL DE SAÚDE NO INTERIOR DO AMAZONAS						
UNIDADE	UCI GERAL			LEITOS CLÍNICOS GERAL		
	OCUPADOS	LIVRES	TOTAL	OCUPADOS	LIVRES	TOTAL
<b>REDE PÚBLICA</b>	<b>9</b>	<b>36</b>	<b>45</b>	<b>640</b>	<b>1.042</b>	<b>1.682</b>
UNIDADE	LEITOS CLÍNICOS COVID					
	OCUPADOS	LIVRES	TOTAL	OCUPADOS	LIVRES	TOTAL
<b>REDE PÚBLICA</b>	<b>6</b>	<b>160</b>	<b>166</b>	<b>47</b>	<b>880</b>	<b>927</b>

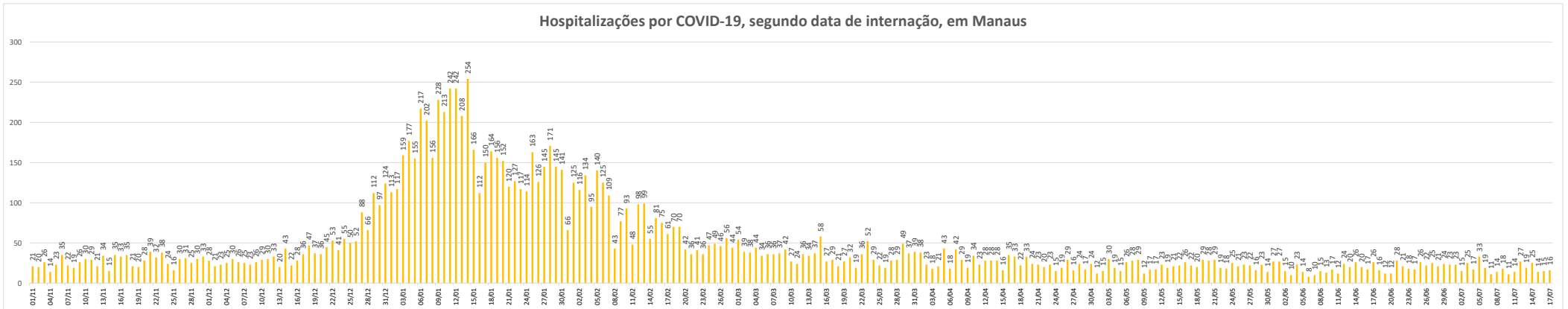
UNIDADE	TAXA DE OCUPAÇÃO NO INTERIOR DO AMAZONAS			
	UCI		LEITOS CLÍNICOS	
	GERAL	COVID-19	GERAL	COVID-19
<b>REDE PÚBLICA</b>	<b>20,00%</b>	<b>3,61%</b>	<b>38,05%</b>	<b>5,07%</b>

FONTE: Secretaria Estado de Saúde do AMAZONAS - SES/AM.

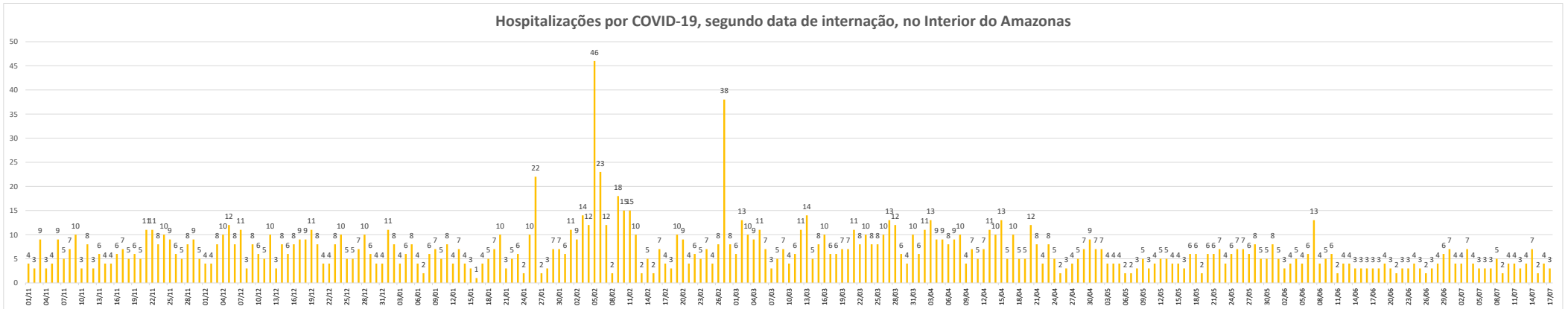
**Hospitalizações por COVID-19, segundo data de internação, no Estado do Amazonas**



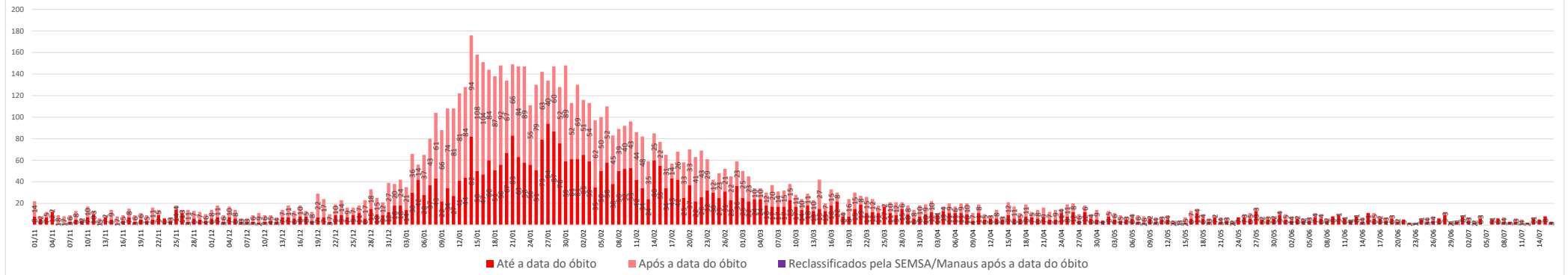
**Hospitalizações por COVID-19, segundo data de internação, em Manaus**



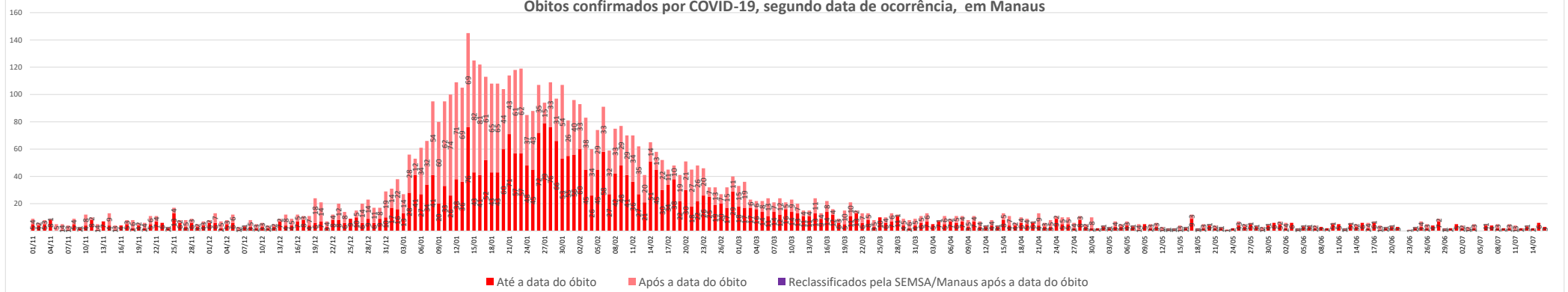
**Hospitalizações por COVID-19, segundo data de internação, no Interior do Amazonas**



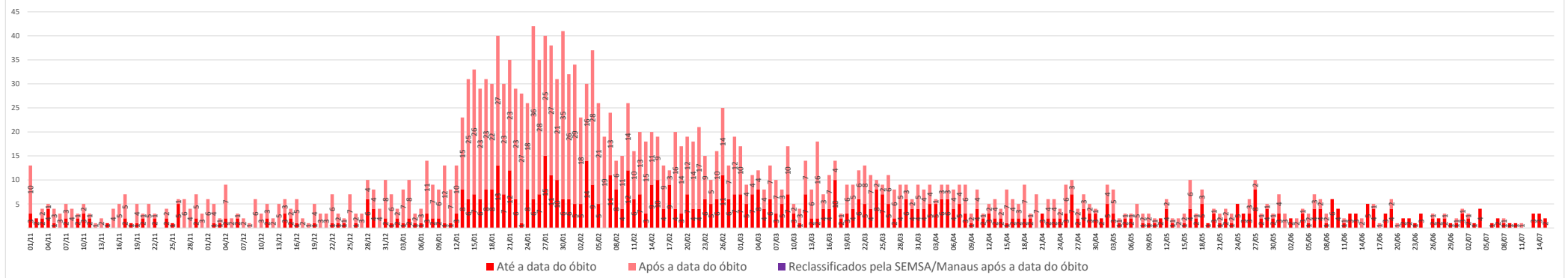
**Óbitos confirmados por COVID-19, segundo data de ocorrência, no Estado do Amazonas**



**Óbitos confirmados por COVID-19, segundo data de ocorrência, em Manaus**



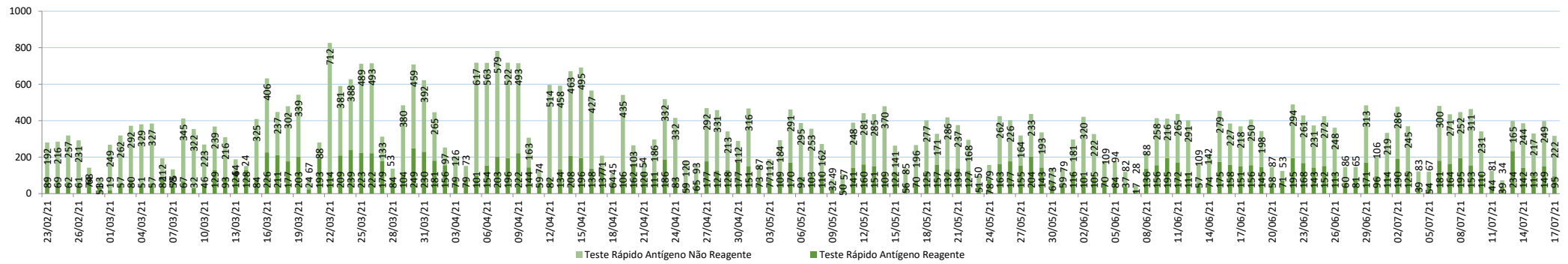
**Óbitos confirmados por COVID-19, segundo data de ocorrência, no interior do Amazonas**



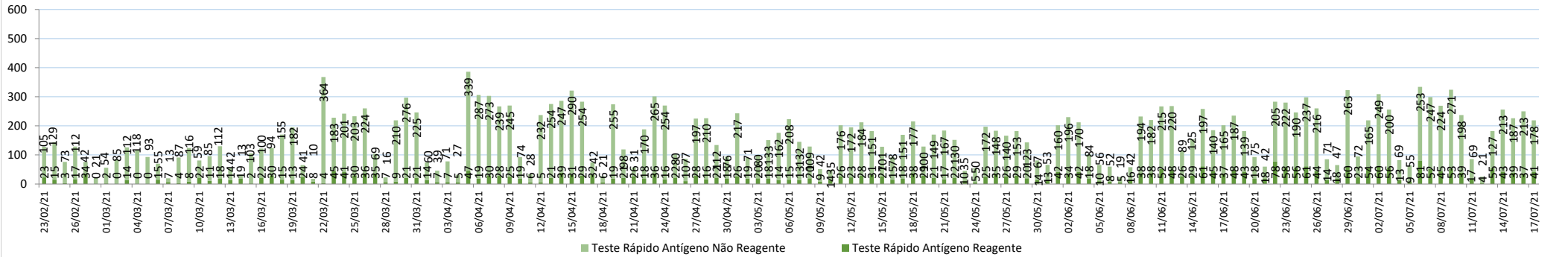




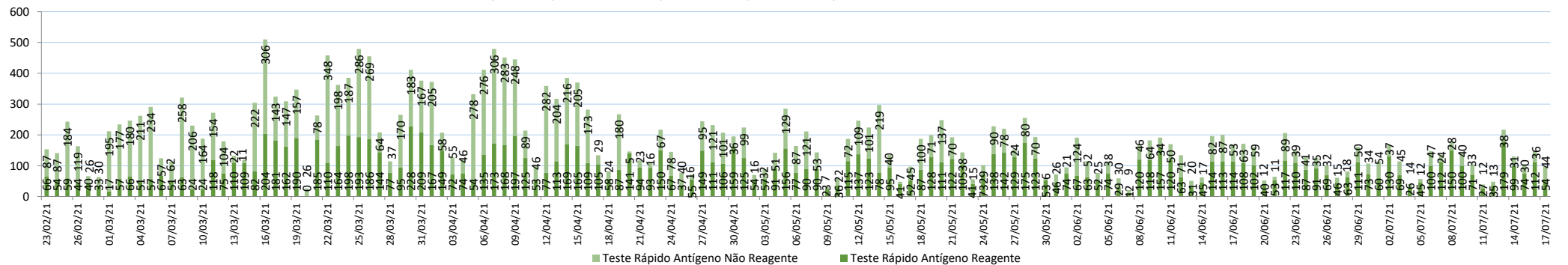
**Diagnóstico para COVID-19, por Teste Rápido de Antígeno no Estado do Amazonas**

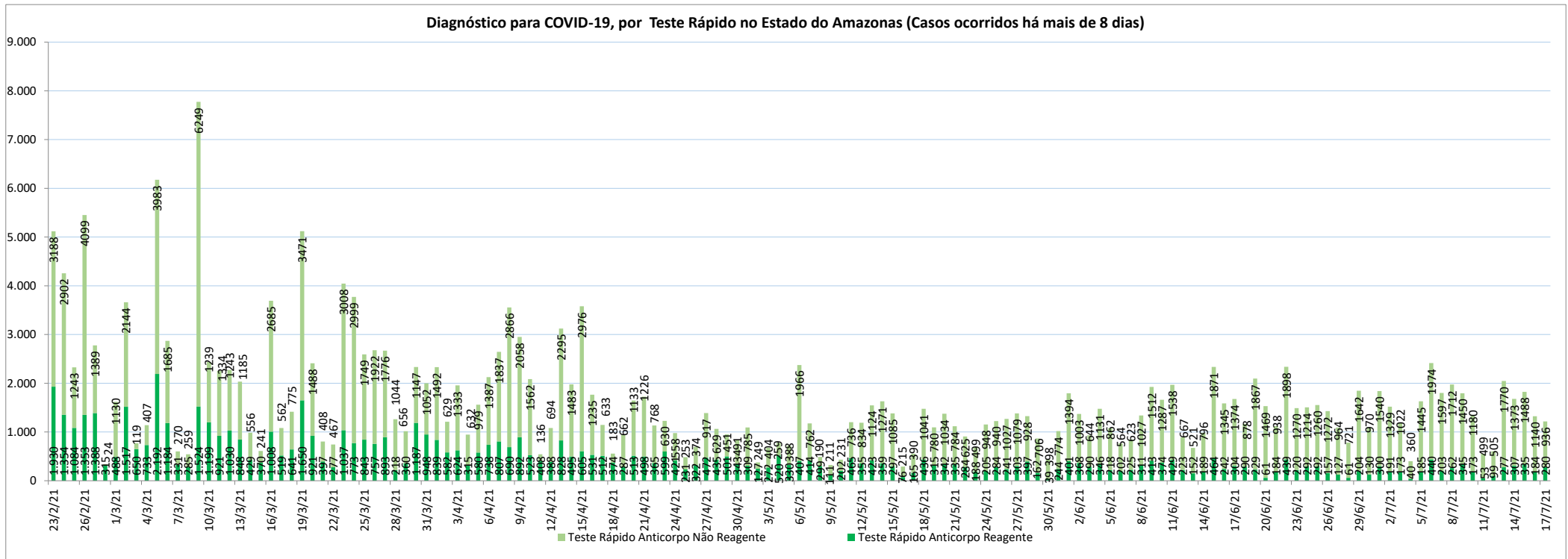


**Diagnóstico para COVID-19, por Teste Rápido de Antígeno em Manaus**

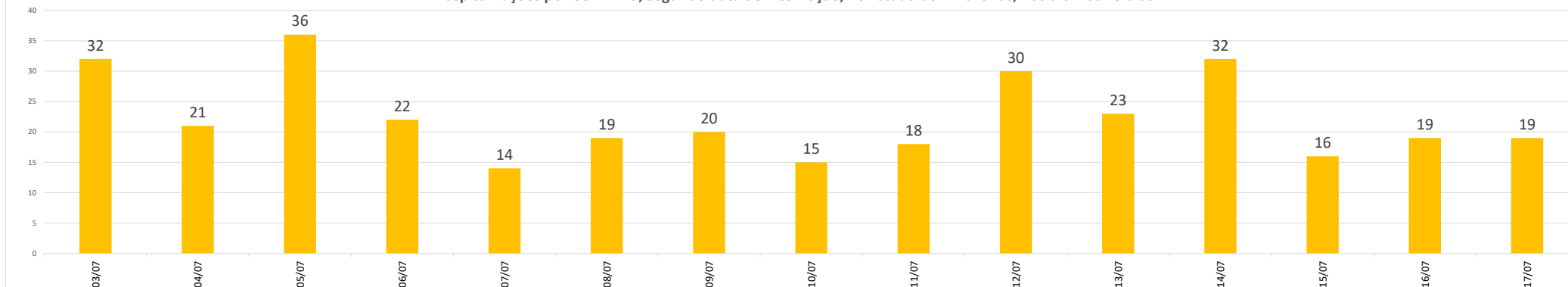


**Diagnóstico para COVID-19, por Teste Rápido de Antígeno no Interior do Estado do Amazonas**

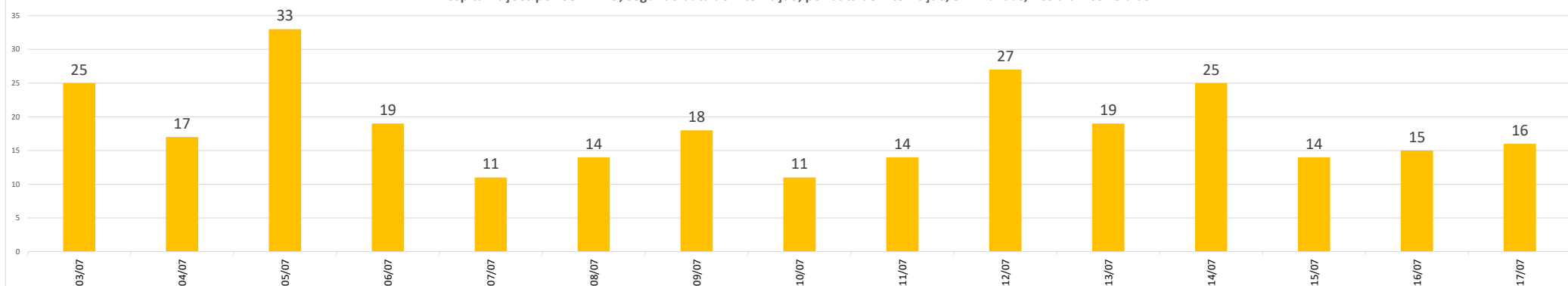




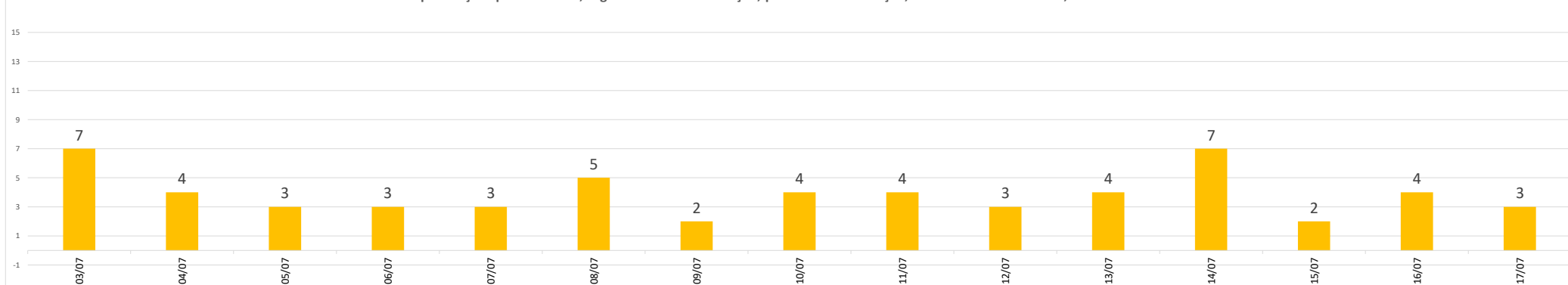
Hospitalizações por COVID-19, segundo data de internação, no Estado do Amazonas, nos últimos 15 dias



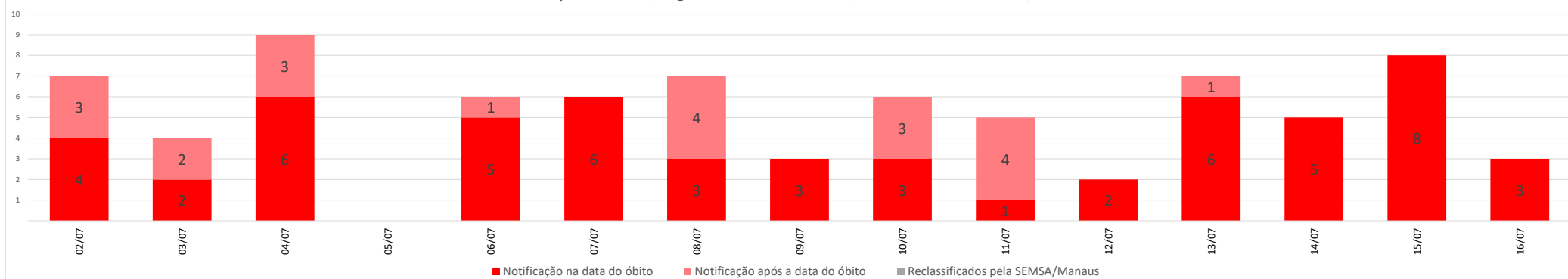
Hospitalizações por COVID-19, segundo data de internação, por data de internação, em Manaus, nos últimos 15 dias



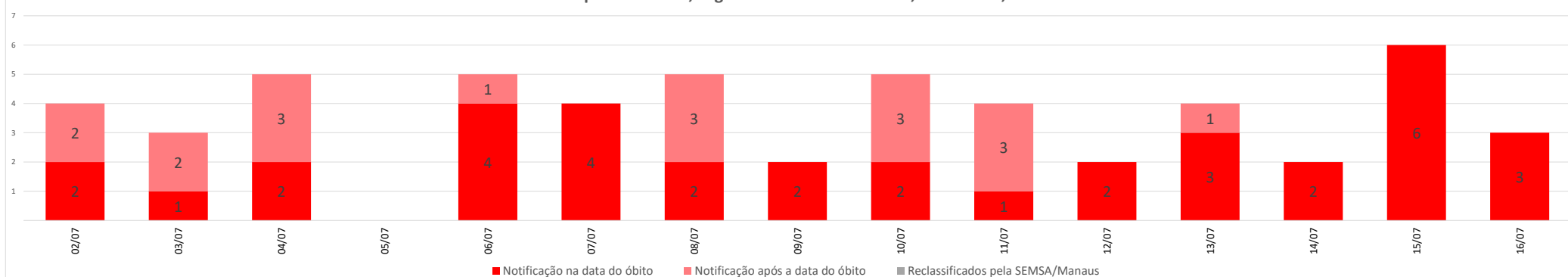
Hospitalizações por COVID-19, segundo data de internação, por data de internação, no Interior do Amazonas, nos últimos 15 dias



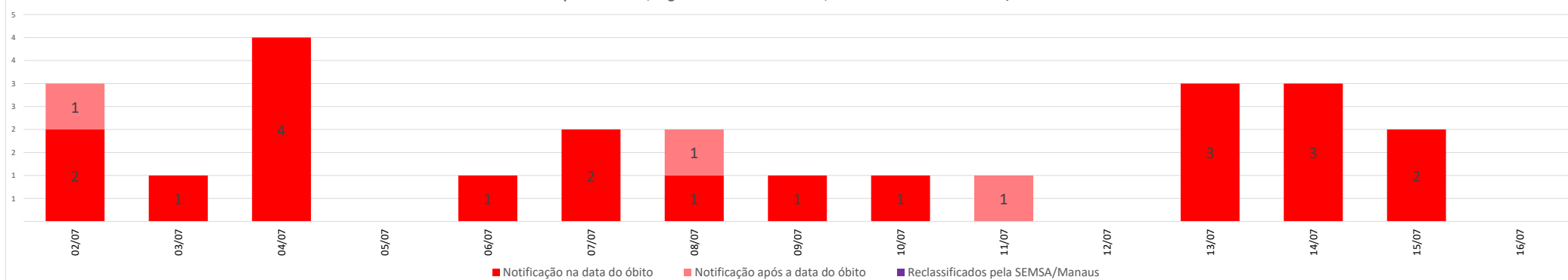
Óbitos confirmados por COVID-19, segundo data de ocorrência, no Estado do Amazonas, nos últimos 15 dias



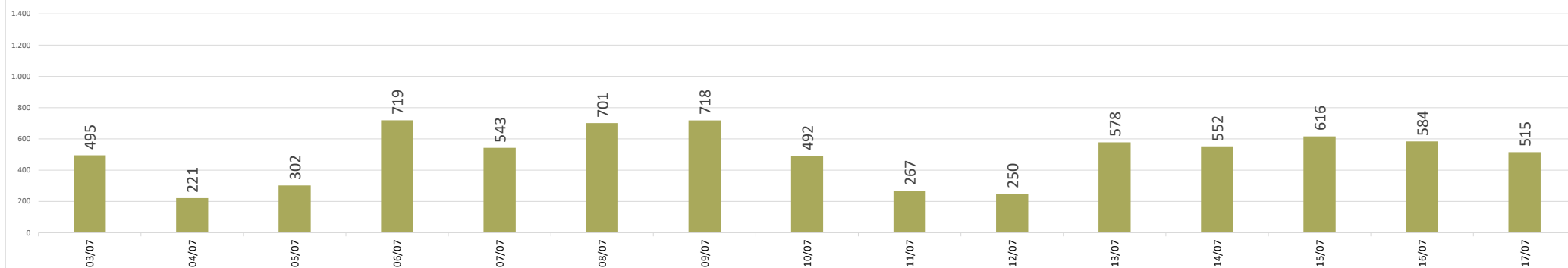
Óbitos confirmados por COVID-19, segundo data de ocorrência, em Manaus, nos últimos 15 dias



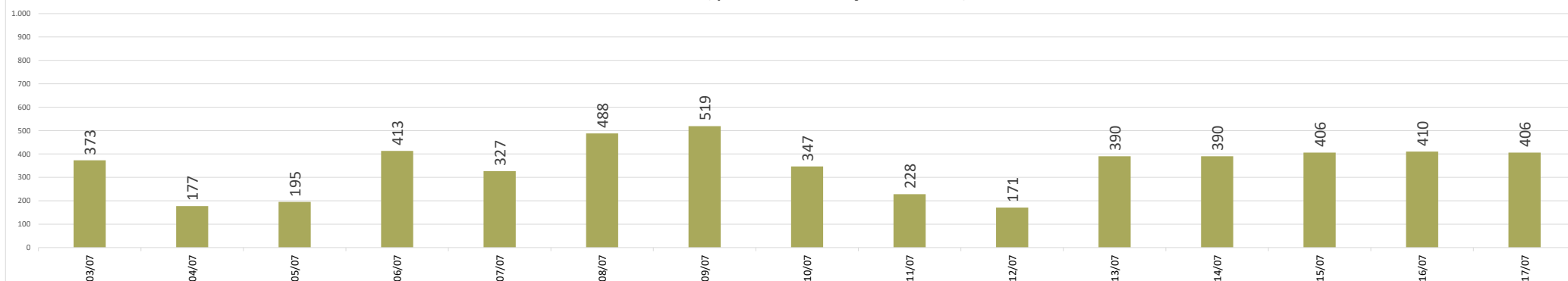
Óbitos confirmados por COVID-19, segundo data de ocorrência, no interior do Amazonas, nos últimos 15 dias



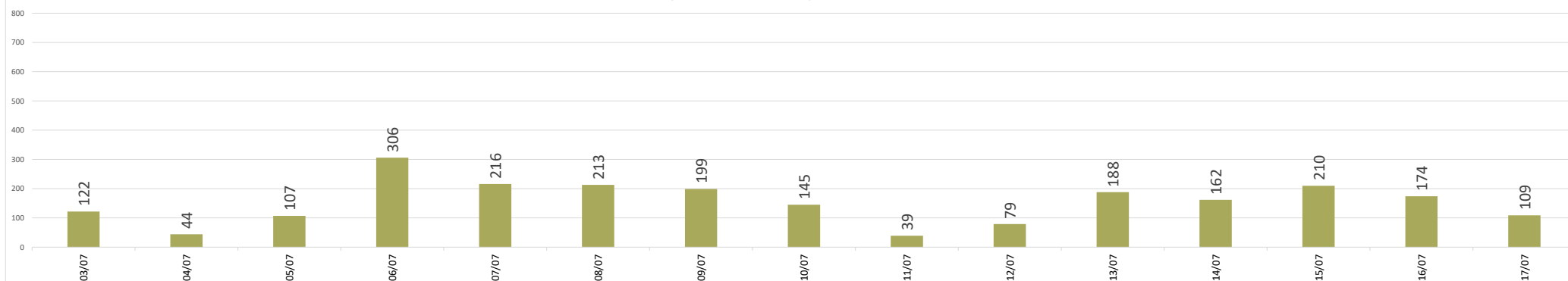
Casos confirmados de COVID-19, por data da notificação no Estado do Amazonas, nos últimos 15 dias



Casos confirmados de COVID-19, por data da notificação em Manaus, nos últimos 15 dias



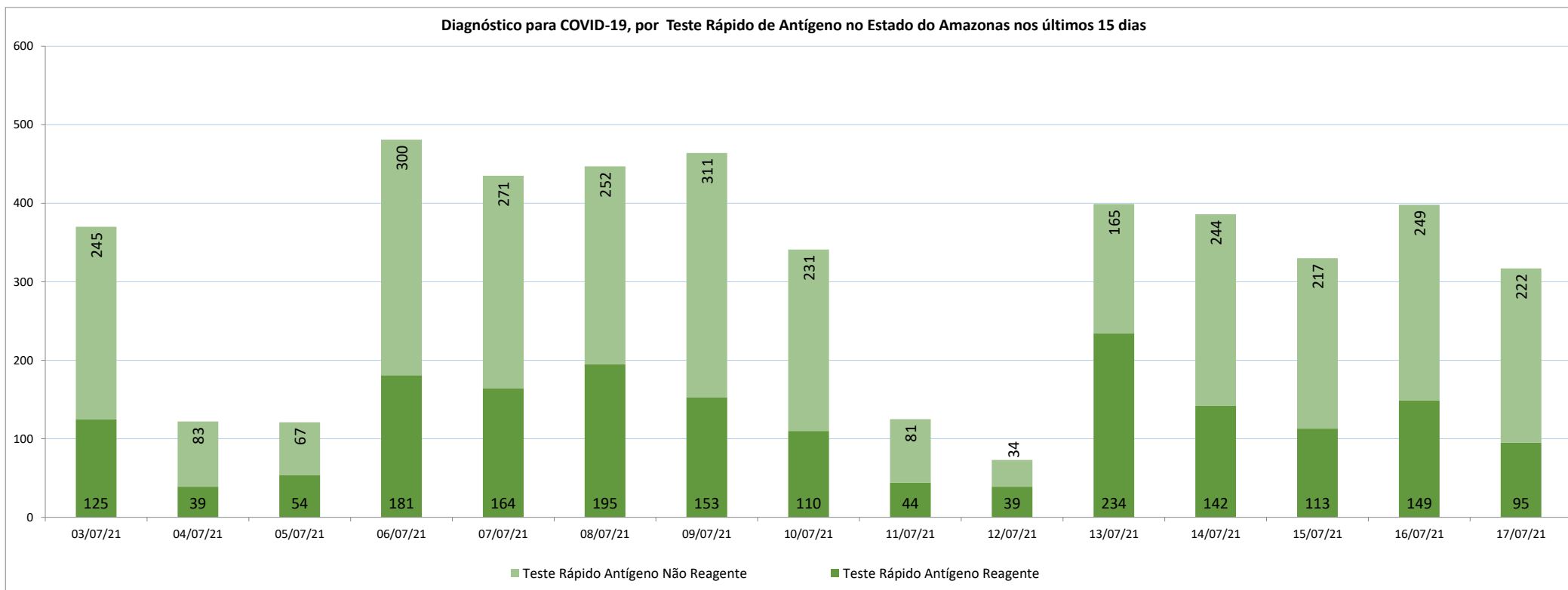
Casos confirmados de COVID-19, por data da notificação no Interior do Amazonas, nos últimos 15 dias



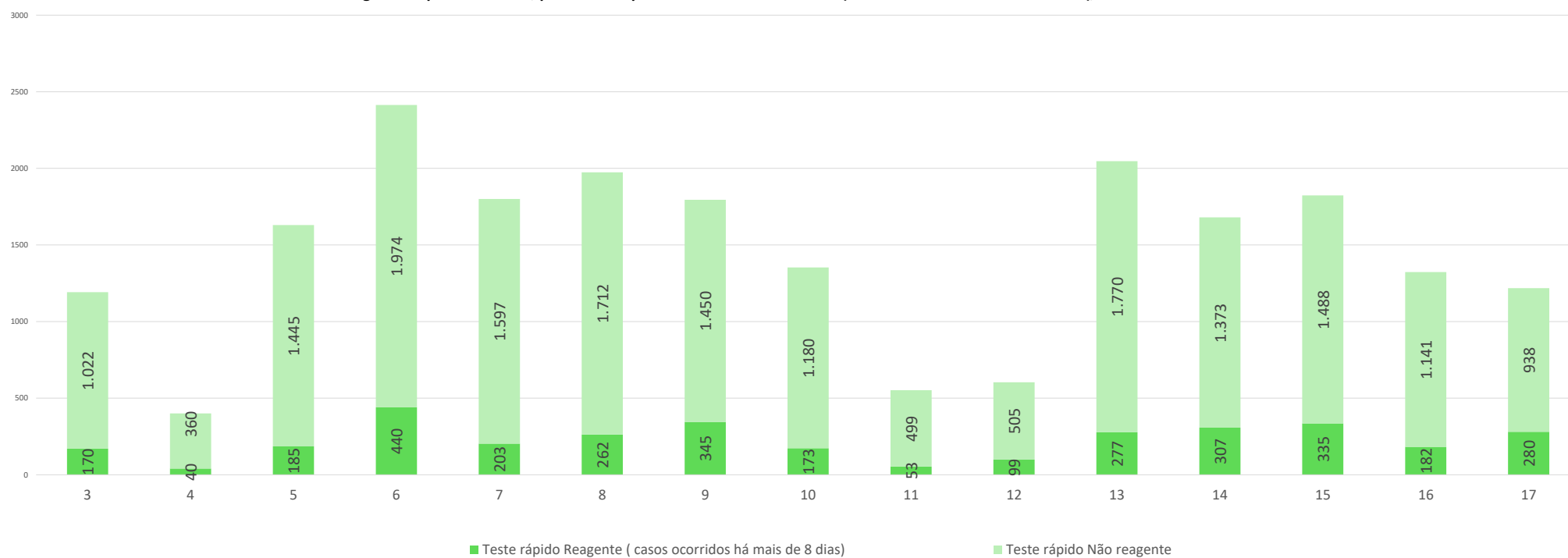
Diagnóstico de casos novos de COVID-19, por RT-PCR no Estado do Amazonas, nos últimos 15 dias



**Diagnóstico para COVID-19, por Teste Rápido de Antígeno no Estado do Amazonas nos últimos 15 dias**



Diagnóstico para COVID-19, por Teste Rápido no Estado do Amazonas (Casos ocorridos há mais de 8 dias), nos últimos 15 dias



**NOTA:**

- (1) – Casos em acompanhamento: Casos confirmados, após 14 dias de sintomas, que não evoluíram para óbito e os internados nos últimos 14 dias sem registro de alta ou óbito no SIVEP Gripe.
- (2) – Casos recuperados: Pacientes que tiveram confirmação diagnóstica e saíram do período de isolamento domiciliar ou internação hospitalar. Excluem-se deste cálculo pessoas em isolamento domiciliar, internados e óbitos. Do total de 410882 casos confirmados, 352655 são recuperados e 44798 casos em acompanhamento.
- (3) – Óbitos Reclssificados: Óbitos por SRAG não especificados que estavam em investigação e foram encerrados na data de publicações do Boletim com confirmação para o COVID-19, conforme os novos critérios do Ministério da Saúde. Dos 654 óbitos ocorridos nos meses de Abril e Maio em investigação pela SEMSA Manaus, 345 foram reclassificados até a data de hoje.
- (4) – Reforçando o compromisso com a transparência dos dados da COVID-19 no Estado do Amazonas, realizamos alterações no gráfico de óbitos com a finalidade de dar mais clareza aos dados divulgados pela FVS.
- O gráfico óbitos por Covid-19 (págs. 3 e 7) mostra todos os óbitos por COVID-19 na data da ocorrência, classificando-os em: (i) vermelho: óbitos que ocorreram nas últimas 24h que já apresentavam confirmação para COVID-19; (ii) rosa: óbitos que estavam em investigação e que tiveram sua confirmação para COVID-19 após 24 h da ocorrência do óbito; (iii) roxo: óbitos que estavam com diagnóstico para SRAG não especificado e que tiveram sua confirmação para COVID-19 após reclassificados pela SEMSA Manaus.
- A evolução temporal dos óbitos por data de ocorrência, encontra-se disponível também no painel de monitoramento de séries temporais no endereço eletrônico [http://www.fvs.am.gov.br/indicadorSalaSituacao\\_view/69/2](http://www.fvs.am.gov.br/indicadorSalaSituacao_view/69/2), bem como a base de dados individualizada de SRAG atualizada semanalmente.
- (5) Todos os dados divulgados neste boletim, referentes ao município de Manaus, são publicados no site [covid-19.manaus.am.gov.br/monitoramento](https://covid-19.manaus.am.gov.br/monitoramento)
- (6) – A partir dessa edição, visando compatibilizar os boletins da FVS com as informações publicadas pela SEMSA Manaus, o gráfico de óbitos terá a sua data finalizada no dia anterior, pois serão apresentados segundo a data de ocorrência.
- (7) - Como resultado da reorganização da rede estadual de assistência da Secretaria de Estado da Saúde (Ses-AM), o Boletim Diário Covid-19 da Fundação de Vigilância em Saúde do Amazonas (FVS-AM), passa apresentar as informações de taxa de ocupação geral de leitos com os números de internações com menos de 20 dias (pacientes na fase aguda da doença e em período de transmissão) e de internações superiores a 20 dias (pacientes em fase fora de período de transmissão da doença, mas que ainda necessitam de atendimento hospitalar). Outra informação nova na edição, apontada pela SES-AM, é a separação de internações adultas e infantis, com a finalidade de apresentar com maior precisão a taxa de ocupação de acordo com o perfil de pacientes.**
- (8) – Do total de 62 municípios, os municípios em destaque na cor vermelha na tabela, não enviaram informações para atualização na edição do boletim de hoje.
- (9) – Aos sábados, domingos e feriados, o Laboratório Central de Saúde Pública do Amazonas - LACEN/FVS, manterá sistema de sobreaviso somente para processamento de exames de RT-PCR para Covid-19 nos casos de urgência. Assim, doravante, este boletim não mais apresentará tais resultados aos domingos.
- (10) – As secretarias municipais de saúde não funcionam aos finais de semana, portanto, os dados emitidos no boletim diário nos finais de semana são parciais e sujeito a alterações, que serão atualizadas no primeiro dia útil seguinte.
- (11) - O cabeçalho do boletim diário será colorido de acordo com a fase atual do Risco Epidemiológico da COVID-19 no estado do Amazonas. A fase atual em Manaus é Moderado (fase Laranja) e o interior está no Moderado (fase Laranja).

**Monitoramento de COVID-19 em indígenas no Amazonas**

[http://www.fvs.am.gov.br/indicadorSalaSituacao\\_view/63/2](http://www.fvs.am.gov.br/indicadorSalaSituacao_view/63/2)

**Monitoramento do perfil epidemiológico da COVID-19 no Estado do Amazonas**

[http://www.fvs.am.gov.br/indicadorSalaSituacao\\_view/60/2](http://www.fvs.am.gov.br/indicadorSalaSituacao_view/60/2)

**Monitoramento da realização de exames para identificação do Coronavírus**

[http://www.fvs.am.gov.br/indicadorSalaSituacao\\_view/62/2](http://www.fvs.am.gov.br/indicadorSalaSituacao_view/62/2)

**Fonte:**

As fontes de dados consultadas foram o Sistema de Informação da Vigilância Epidemiológica da Gripe (SIVEP-Gripe); Gerenciador de Ambiente Laboratorial (GAL); dados do e-SUS notifica; Formulário de Notificação Diária dos Municípios (Google Forms); RedCap Ministério da Saúde; RedCap da Fundação de Vigilância em Saúde do Amazonas; Secretaria Municipal de Limpeza Urbana (SEMULSP); Sistema de Informação sobre Mortalidade (SIM); Centro de Informações Estratégicas em Vigilância em Saúde do Amazonas (CIEVS/FVS-AM); Coordenação Estadual de Controle de Infecção em Serviços de Saúde (CECISS); Secretaria Especial de Saúde Indígena (SESAI/MS); Complexo Regulador /SISTER.

Dados atualizados em 17/7/2021 as 10:00

**NOTA: ESTE BOLETIM É FECHADO DIARIAMENTE AS 10:00 AS INFORMAÇÕES PODEM DIVERGIR DAS INFORMAÇÕES DIVULGADAS POSTERIORMENTE PELOS MUNICÍPIOS**

**DADOS PRELIMINARES SUJEITOS A REVISÃO.**

Av. Torquato Tapajós, 4010 - Colônia Santo Antônio  
Fone: (92) 3182 - 8550 / 3182 - 8551  
Manaus-AM-CEP 69093-018 / CNPJ: 07.141.411/0001-46  
Site: [www.fvs.am.gov.br](http://www.fvs.am.gov.br)  
E-mail: [dipre@fvs.am.gov.br](mailto:dipre@fvs.am.gov.br)

Fundação de  
Vigilância em  
Saúde do Amazonas

