

Municípios	Casos			Nº de óbitos	Incidência (casos/100.000)	Mortalidade (óbitos/100.000)	Letalidade
	Notificados	Confirmados (3)	% de participação por Município				
<b>AMAZONAS</b>	<b>1.121.435</b>	<b>413.146</b>	<b>100%</b>	<b>13.462</b>	<b>9.968,30</b>	<b>324,81</b>	<b>3,26%</b>
<b>MANAUS</b>	<b>603.549</b>	<b>194.703</b>	<b>47,13%</b>	<b>9.261</b>	<b>8.920,02</b>	<b>424,28</b>	<b>4,76%</b>
<b>INTERIOR</b>	<b>517.886</b>	<b>218.443</b>	<b>52,87%</b>	<b>4.201</b>	<b>11.134,63</b>	<b>214,14</b>	<b>1,92%</b>
01 Parintins	44.215	10.009	2,42%	355	8.758,85	310,66	3,55%
02 Tefé	17.608	9.745	2,36%	198	16.282,64	330,83	2,03%
03 Itacoatiara	29.899	9.660	2,34%	315	9.532,55	310,84	3,26%
04 Manacapuru	18.802	9.547	2,31%	389	9.804,16	399,48	4,07%
05 Coari	28.545	9.468	2,29%	230	11.126,13	270,28	2,43%
06 Iranduba	22.934	8.872	2,15%	166	18.370,05	343,71	1,87%
07 São Gabriel da Cachoeira	14.970	8.102	1,96%	108	17.781,58	237,03	1,33%
08 Humaitá	20.006	8.044	1,95%	147	14.604,21	266,88	1,83%
09 <b>Lábrea</b>	<b>7.221</b>	<b>6.989</b>	<b>1,69%</b>	<b>80</b>	<b>15.170,72</b>	<b>173,65</b>	<b>1,14%</b>
10 Carauri	19.544	6.714	1,63%	55	23.729,41	194,39	0,82%
11 Presidente Figueiredo	16.981	6.175	1,49%	101	17.020,87	278,40	1,64%
12 IPIXUNA	10.855	5.455	1,32%	19	18.373,81	64,00	0,35%
13 São Paulo de Olivença	11.995	5.262	1,27%	66	13.389,65	167,94	1,25%
14 Maués	13.555	4.906	1,19%	129	7.677,02	201,86	2,63%
15 Rio Preto da Eva	11.939	4.749	1,15%	76	14.241,16	227,91	1,60%
16 Manicoré	13.214	4.694	1,14%	103	8.419,58	184,75	2,19%
17 Barcelos	9.764	4.417	1,07%	60	16.060,65	218,17	1,36%
18 Careiro	8.967	4.416	1,07%	85	11.661,25	224,46	1,92%
19 <b>Eirunepé</b>	<b>9.219</b>	<b>4.205</b>	<b>1,02%</b>	<b>32</b>	<b>11.921,30</b>	<b>90,72</b>	<b>0,76%</b>
20 Tabatinga	6.499	3.314	0,80%	125	5.033,11	189,84	3,77%
21 Itapiranga	6.585	3.087	0,75%	43	33.745,08	470,05	1,39%
22 Alvarães	4.897	2.900	0,70%	46	18.078,67	286,77	1,59%
23 Autazes	6.515	2.882	0,70%	95	7.284,22	240,11	3,30%
24 Atalaia do Norte	5.031	2.809	0,68%	10	14.100,70	50,20	0,36%
25 <b>PAUINI</b>	<b>8.459</b>	<b>2.766</b>	<b>0,67%</b>	<b>22</b>	<b>14.238,65</b>	<b>113,25</b>	<b>0,80%</b>
26 Santa Isabel do Rio Negro	4.169	2.745	0,66%	53	10.911,91	210,69	1,93%
27 Jutai	4.717	2.736	0,66%	35	19.110,15	244,46	1,28%
28 Benjamin Constant	6.132	2.703	0,65%	87	6.288,39	202,40	3,22%
29 Envira	6.547	2.689	0,65%	11	13.422,85	54,91	0,41%
30 Uruçurituba	5.115	2.678	0,65%	35	11.610,67	151,75	1,31%
31 Boca do Acre	6.209	2.666	0,65%	27	7.770,78	78,70	1,01%
32 Nova Olinda do Norte	7.235	2.629	0,64%	67	7.033,55	179,25	2,55%
33 Codajás	5.354	2.556	0,62%	22	8.925,52	76,82	0,86%
34 Urucará	6.571	2.488	0,60%	53	15.305,12	326,03	2,13%
35 Barreirinha	4.022	2.436	0,59%	63	7.602,76	196,62	2,59%
36 Marã	3.958	2.401	0,58%	23	13.174,93	126,21	0,96%
37 Novo Airão	6.080	2.381	0,58%	33	12.239,13	169,63	1,39%
38 Amaturá	4.316	2.365	0,57%	17	20.501,04	147,36	0,72%
39 Borba	6.069	2.350	0,57%	69	5.709,29	167,63	2,94%
40 Beruri	3.582	2.280	0,55%	34	11.585,95	172,77	1,49%
41 Novo Aripuanã	5.158	2.033	0,49%	30	7.927,78	116,99	1,48%
42 Uarini	2.040	1.966	0,48%	26	14.519,94	192,02	1,32%
43 Anori	7.000	1.900	0,46%	31	9.043,31	147,55	1,63%
44 Tapauá	4.395	1.906	0,46%	22	11.109,82	128,24	1,15%
45 Nhamundá	3.340	1.875	0,45%	35	8.855,62	165,30	1,87%
46 Santo Antônio do Itá	2.567	1.857	0,45%	44	8.596,43	203,68	2,37%
47 Anamá	5.991	1.849	0,45%	9	13.581,61	66,11	0,49%
48 Manaquiri	3.822	1.762	0,43%	49	5.488,24	152,62	2,78%
49 Guajará	3.543	1.689	0,41%	28	10.127,11	167,89	1,66%
50 Fonte Boa	3.412	1.599	0,39%	39	9.080,58	221,48	2,44%
51 São Sebastião do Uatumã	2.265	1.565	0,38%	18	11.162,62	128,39	1,15%
52 <b>Apuí</b>	<b>3.616</b>	<b>1.435</b>	<b>0,35%</b>	<b>31</b>	<b>6.530,74</b>	<b>141,08</b>	<b>2,16%</b>
53 <b>Silves</b>	<b>2.576</b>	<b>1.381</b>	<b>0,33%</b>	<b>22</b>	<b>15.058,34</b>	<b>239,89</b>	<b>1,59%</b>
54 Canutama	2.174	1.353	0,33%	8	8.656,98	51,19	0,59%
55 Tonantins	2.888	1.345	0,33%	33	7.171,42	175,95	2,45%
56 Japurá	1.695	1.020	0,25%	9	37.023,59	326,68	0,88%
57 Careiro da Várzea	2.956	1.014	0,25%	25	3.354,84	82,71	2,47%
58 <b>Juruá</b>	<b>2.734</b>	<b>985</b>	<b>0,24%</b>	<b>15</b>	<b>6.695,21</b>	<b>101,96</b>	<b>1,52%</b>
59 Boa Vista do Ramos	1.949	973	0,24%	12	5.065,86	62,48	1,23%
60 Itamarati	3.280	965	0,23%	9	12.291,43	114,64	0,93%
61 Caapiranga	2.190	681	0,16%	22	5.206,02	168,18	3,23%

Fonte: Casos confirmados: Secretarias Municipais de Saúde / Óbitos: Serviços de Saúde de Ocorrência no Óbito

Legenda: Os 6 Municípios que estão em destaque na cor vermelha, são os que não disponibilizaram informações para atualização do Boletim.

CASOS NOVOS CONFIRMADOS
<b>601</b>

CASOS NOVOS RECUPERADOS
<b>569</b>

ÓBITOS CONFIRMADOS EM 21/07/2021
<b>4</b>

LETALIDADE
<b>3,26%</b>

CASOS NOVOS CONFIRMADOS								
RT-PCR		T. RÁPIDO (anticorpos)		T. RÁPIDO (antígeno)		Clín. Epidemiológico		TOTAL
CAPITAL	INTERIOR	CAPITAL	INTERIOR	CAPITAL	INTERIOR	CAPITAL	INTERIOR	
126	21	195	31	140	69	13	6	601

ÓBITOS CONFIRMADOS						TOTAL
Óbitos confirmados após a data da ocorrência por critério Clínico; Imagem; Clínico Epidemiológico ou Laboratorial				Ocorridos em 21/07/2021		
Capital		Interior		Reclassificados pela SEMSA/Manaus, referente aos meses Abril e Maio/2020 (4)		
4	1	3	1	345		13.462
5		4				

NÚMERO DE SEPULTAMENTOS EM MANAUS EM 21/07/2021	
Número TOTAL de sepultamentos por dia COVID-19	3

Fonte: (SEMULSP) <https://www.manaus.am.gov.br/noticia/quarta-feira-20-7/>

Boletim Epidemiológico - SESAI/MS						
Doença por Coronavírus (COVID-19) em populações indígenas aldeadas						
DSEI	Suspeitos	Confirmados	Descartados	Infectados (atual)	Cura Clínica	Óbitos
Alto Rio Negro	0	2.342	1.006	188	2.124	26
Alto Rio Solimões	1	2.318	1.339	5	2.250	52
Manaus	0	1.275	2.694	4	1.240	24
Médio Rio Purus	0	579	76	1	571	7
Médio Rio Solimões	6	806	1.112	25	768	11
Parintins	44	649	994	0	631	15
Vale do Javari	0	834	393	0	828	3
<b>TOTAL</b>	<b>51</b>	<b>8.803</b>	<b>7.614</b>	<b>223</b>	<b>8.412</b>	<b>138</b>

Fonte: Fichas de notificação e resultados laboratoriais, atualizado em 21/07/2021.

**CASO SUSPEITO:** caso que saiu da aldeia e retornou nos últimos 14 dias (de local com transmissão local ou comunitária) e que apresente sinais/sintomas respiratórios. Ou caso que não saiu da aldeia e que teve contato próximo com caso suspeito ou confirmado de COVID-19 nos últimos 14 dias e que apresente sinais/sintomas respiratórios.

**CASO CONFIRMADO:** caso com resultado positivo em RT-PCR em tempo real, pelo protocolo Charité, Teste Rápido Anticorpo, Pesquisa de Antígeno, Critério Clínico, Critério Clínico por Imagem e/ou Critério Clínico Epidemiológico.

**INFECTADO ATUAL:** Caso confirmado para COVID-19, com infecção ativa, que ainda não completou 14 dias em isolamento domiciliar, a contar da data de início dos sintomas, ou, em caso de internação hospitalar, que ainda não recebeu alta médica.

**CASO DESCARTADO:** Caso que se enquadre na definição de suspeito E apresente resultado laboratorial negativo para SARS-CoV2 OU confirmação laboratorial para outro agente etiológico.

**CASO CURADO:** Casos em isolamento domiciliar: casos confirmados que passaram por 14 dias em isolamento domiciliar, a contar da data de início dos sintomas E que estão assintomáticos. Casos em internação hospitalar: diante da avaliação médica.suspeito elaborada pelo MS.\* Após a qualificação das informações com os respectivos DSEI alguns casos suspeitos que não se enquadram na definição de casos foram excluídos.

**MANAUS**

PACIENTES INTERNADOS POR SRAG EM MANAUS EM 22/7/2021							
REDE	CONFIRMADOS POR COVID-19						SALA VERMELHA
	UTI COVID-19			LEITO CLÍNICO COVID-19			
	TOTAL	Até 20 dias	Acima de 20 dias	TOTAL	Até 20 dias	Acima de 20 dias	
<b>REDE PÚBLICA</b>	<b>152</b>	<b>82</b>	<b>70</b>	<b>141</b>	<b>99</b>	<b>42</b>	<b>2</b>
<b>Adulto (total)</b>	<b>149</b>	<b>79</b>	<b>70</b>	<b>134</b>	<b>92</b>	<b>42</b>	<b>2</b>
Geral	145	75	70	131	89	42	0
Gestante	4	4	0	3	3	0	2
Oncológico	0	0	0	0	0	0	0
Cardíaco	0	0	0	0	0	0	0
Forças Armadas	3	3	0	5	5	0	0
Infantil	0	0	0	2	2	0	0
<b>REDE PRIVADA</b>	<b>28</b>	<b>15</b>	<b>13</b>	<b>17</b>	<b>7</b>	<b>10</b>	<b>0</b>
<b>SUBTOTAL CONFIRMADOS</b>	<b>180</b>	<b>97</b>	<b>83</b>	<b>158</b>	<b>106</b>	<b>52</b>	<b>2</b>
<b>TOTAL CONFIRMADOS</b>	<b>340</b>						
REDE	SUSPEITOS						SALA VERMELHA
	UTI COVID-19			LEITO CLÍNICO COVID-19			
	TOTAL	Até 20 dias	Acima de 20 dias	TOTAL	Até 20 dias	Acima de 20 dias	
<b>REDE PÚBLICA</b>	<b>1</b>	<b>1</b>	<b>0</b>	<b>22</b>	<b>22</b>	<b>0</b>	<b>1</b>
<b>Adulto (total)</b>	<b>1</b>	<b>1</b>	<b>0</b>	<b>18</b>	<b>18</b>	<b>0</b>	<b>1</b>
Geral	1	1	0	12	12	0	1
Gestante	0	0	0	0	0	0	0
Oncológico	0	0	0	6	6	0	0
Cardíaco	0	0	0	0	0	0	0
Forças Armadas	0	0	0	0	0	0	0
Infantil	0	0	0	4	4	0	0
<b>REDE PRIVADA</b>	<b>1</b>	<b>1</b>	<b>0</b>	<b>6</b>	<b>6</b>	<b>0</b>	<b>0</b>
<b>SUBTOTAL SUSPEITOS</b>	<b>2</b>	<b>2</b>	<b>0</b>	<b>28</b>	<b>28</b>	<b>0</b>	<b>1</b>
<b>TOTAL SUSPEITOS</b>	<b>31</b>						
<b>TOTAL GERAL</b>	<b>371</b>						

FONTE: Secretaria Estado de Saúde do AMAZONAS - SES/AM.

**INTERIOR**

PACIENTES INTERNADOS POR SRAG EM INTERIOR DO AMAZONAS EM 22/7/2021		
REDE	INTERNADOS POR COVID-19	
	UCI COVID-19	LEITO CLÍNICO COVID-19
<b>REDE PÚBLICA</b>	<b>9</b>	<b>46</b>
<b>TOTAL GERAL</b>	<b>55</b>	

FONTE: Secretaria Estado de Saúde do AMAZONAS - SES/AM.

**AMAZONAS**

PACIENTES AGUARDANDO TRANSFERÊNCIA PARA REDE HOSPITALAR COVID					
Nº Paciente	Público		Privado		UTI
	LEITO CLÍNICO	UTI	LEITO CLÍNICO	UTI	
Manaus	2	1	0	0	0
Interior	4	4	0	0	0
<b>TOTAL</b>	<b>6</b>	<b>6</b>	<b>0</b>	<b>0</b>	<b>0</b>

FONTE: Secretaria Estado de Saúde do AMAZONAS - SES/AM.

CAPACIDADE INSTALADA DA REDE ASSISTENCIAL DE SAÚDE EM MANAUS									
UNIDADE	UTI GERAL			LEITOS CLÍNICOS GERAL			SALA VERMELHA GERAL		
	OCUPADOS	LIVRES	TOTAL	OCUPADOS	LIVRES	TOTAL	OCUPADOS	LIVRES	TOTAL
<b>REDE PÚBLICA</b>	<b>248</b>	<b>73</b>	<b>321</b>	<b>1.333</b>	<b>281</b>	<b>1.614</b>	<b>137</b>	<b>26</b>	<b>163</b>
<b>Adulto (total)</b>	<b>215</b>	<b>49</b>	<b>264</b>	<b>1.180</b>	<b>141</b>	<b>1.321</b>	<b>135</b>	<b>20</b>	<b>155</b>
Geral	108	29	137	565	68	633	133	15	148
Gestante	73	9	82	507	65	572	2	3	5
Oncológico	13	0	13	60	0	60	0	0	0
Cardíaco	21	11	32	48	8	56	0	2	2
Forças Armadas	0	0	0	9	19	28	0	1	1
<b>Infantil</b>	<b>33</b>	<b>24</b>	<b>57</b>	<b>144</b>	<b>121</b>	<b>265</b>	<b>2</b>	<b>5</b>	<b>7</b>
<b>REDE PRIVADA</b>	<b>119</b>	<b>13</b>	<b>132</b>	<b>399</b>	<b>115</b>	<b>514</b>	<b>0</b>	<b>18</b>	<b>18</b>
<b>TOTAL</b>	<b>367</b>	<b>86</b>	<b>453</b>	<b>1.732</b>	<b>396</b>	<b>2.128</b>	<b>137</b>	<b>44</b>	<b>181</b>

UNIDADE	UTI COVID			LEITOS CLÍNICOS COVID			SALA VERMELHA COVID		
	OCUPADOS	LIVRES	TOTAL	OCUPADOS	LIVRES	TOTAL	OCUPADOS	LIVRES	TOTAL
<b>REDE PÚBLICA</b>	<b>153</b>	<b>115</b>	<b>268</b>	<b>163</b>	<b>244</b>	<b>407</b>	<b>3</b>	<b>22</b>	<b>25</b>
<b>Adulto (total)</b>	<b>150</b>	<b>103</b>	<b>253</b>	<b>152</b>	<b>207</b>	<b>359</b>	<b>3</b>	<b>21</b>	<b>24</b>
Geral	146	92	238	143	185	328	3	11	14
Gestante	4	5	9	3	18	21	0	4	4
Oncológico	0	6	6	6	4	10	0	6	6
Cardíaco	0	0	0	0	0	0	0	0	0
Forças Armadas	3	3	6	5	21	26	0	1	1
<b>Infantil</b>	<b>0</b>	<b>9</b>	<b>9</b>	<b>6</b>	<b>16</b>	<b>22</b>	<b>0</b>	<b>0</b>	<b>0</b>
<b>REDE PRIVADA</b>	<b>29</b>	<b>37</b>	<b>66</b>	<b>23</b>	<b>76</b>	<b>99</b>	<b>0</b>	<b>5</b>	<b>5</b>
<b>TOTAL</b>	<b>182</b>	<b>152</b>	<b>334</b>	<b>186</b>	<b>320</b>	<b>506</b>	<b>3</b>	<b>27</b>	<b>30</b>

UNIDADE	TAXA DE OCUPAÇÃO EM MANAUS					
	UTI		LEITOS CLÍNICOS		SALA VERMELHA	
	GERAL	COVID-19	GERAL	COVID-19	GERAL	COVID-19
<b>REDE PÚBLICA</b>	77,26%	57,09%	82,59%	40,05%	84,05%	12,00%
<b>Adulto (total)</b>	81,44%	59,29%	89,33%	42,34%	87,10%	12,50%
Geral	78,83%	61,34%	89,26%	43,60%	89,86%	21,43%
Gestante	89,02%	44,44%	88,64%	14,29%	40,00%	0,00%
Oncológico	100,00%	0,00%	100,00%	60,00%	0,00%	0,00%
Cardíaco	65,63%	0,00%	85,71%	0,00%	0,00%	0,00%
Forças Armadas	0,00%	50,00%	32,14%	19,23%	0,00%	0,00%
<b>Infantil</b>	<b>57,89%</b>	<b>0,00%</b>	<b>54,34%</b>	<b>27,27%</b>	<b>28,57%</b>	<b>0,00%</b>
<b>REDE PRIVADA</b>	<b>90,15%</b>	<b>43,94%</b>	<b>77,63%</b>	<b>23,23%</b>	<b>0,00%</b>	<b>0,00%</b>
<b>TOTAL</b>	<b>81,02%</b>	<b>54,49%</b>	<b>81,39%</b>	<b>36,76%</b>	<b>75,69%</b>	<b>10,00%</b>

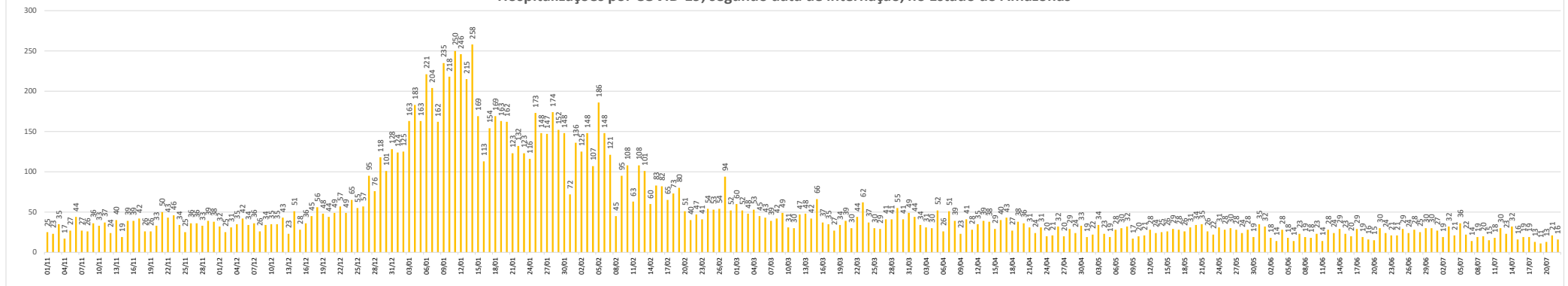
FONTE: Secretaria Estado de Saúde do AMAZONAS - SES/AM.

CAPACIDADE INSTALADA DA REDE ASSISTENCIAL DE SAÚDE NO INTERIOR DO AMAZONAS						
UNIDADE	UCI GERAL			LEITOS CLÍNICOS GERAL		
	OCUPADOS	LIVRES	TOTAL	OCUPADOS	LIVRES	TOTAL
<b>REDE PÚBLICA</b>	<b>15</b>	<b>30</b>	<b>45</b>	<b>606</b>	<b>1.076</b>	<b>1.682</b>
UNIDADE	LEITOS CLÍNICOS COVID					
	OCUPADOS	LIVRES	TOTAL	OCUPADOS	LIVRES	TOTAL
<b>REDE PÚBLICA</b>	<b>9</b>	<b>157</b>	<b>166</b>	<b>46</b>	<b>881</b>	<b>927</b>

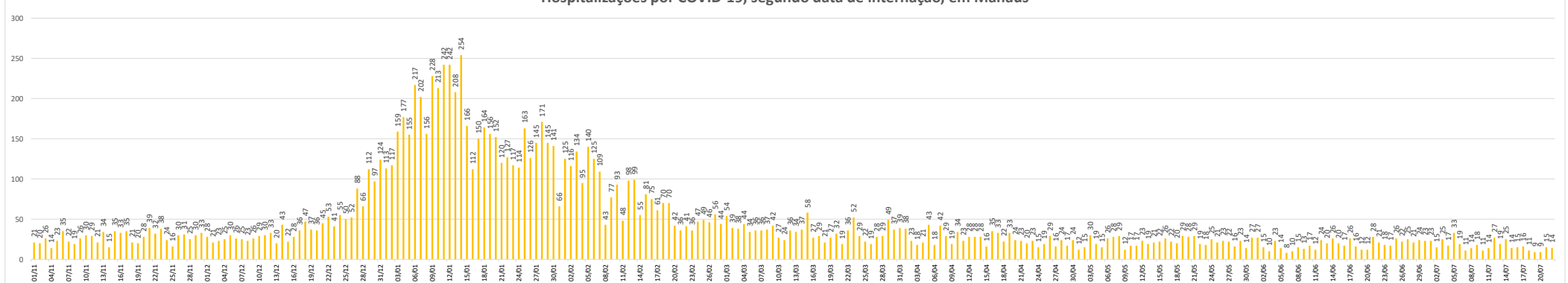
UNIDADE	TAXA DE OCUPAÇÃO NO INTERIOR DO AMAZONAS			
	UCI		LEITOS CLÍNICOS	
	GERAL	COVID-19	GERAL	COVID-19
<b>REDE PÚBLICA</b>	<b>33,33%</b>	<b>5,42%</b>	<b>36,03%</b>	<b>4,96%</b>

FONTE: Secretaria Estado de Saúde do AMAZONAS - SES/AM.

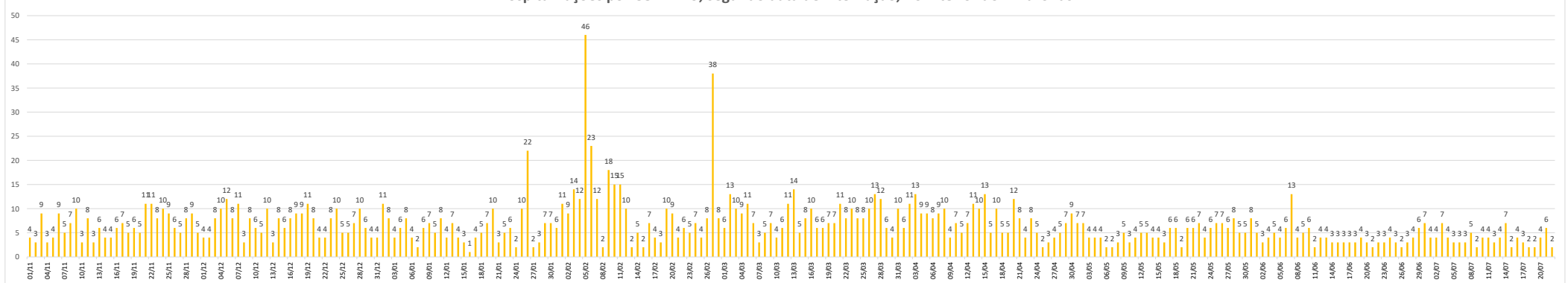
Hospitalizações por COVID-19, segundo data de internação, no Estado do Amazonas



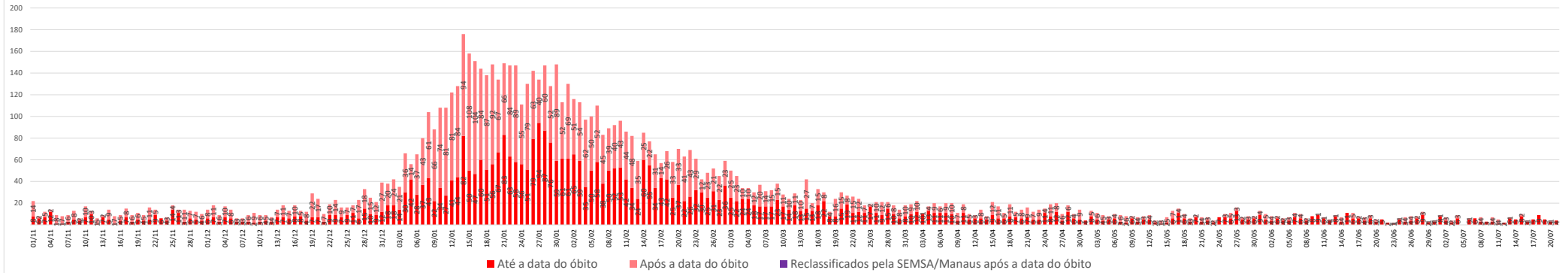
Hospitalizações por COVID-19, segundo data de internação, em Manaus



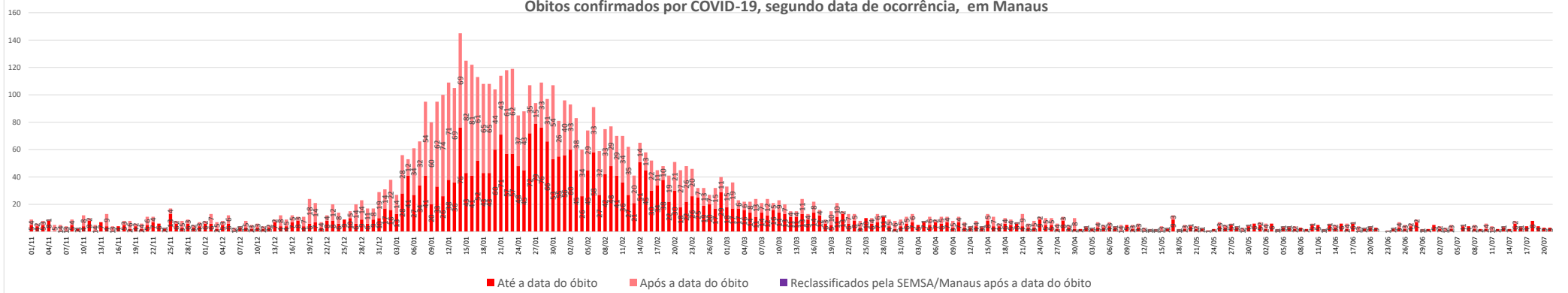
Hospitalizações por COVID-19, segundo data de internação, no Interior do Amazonas



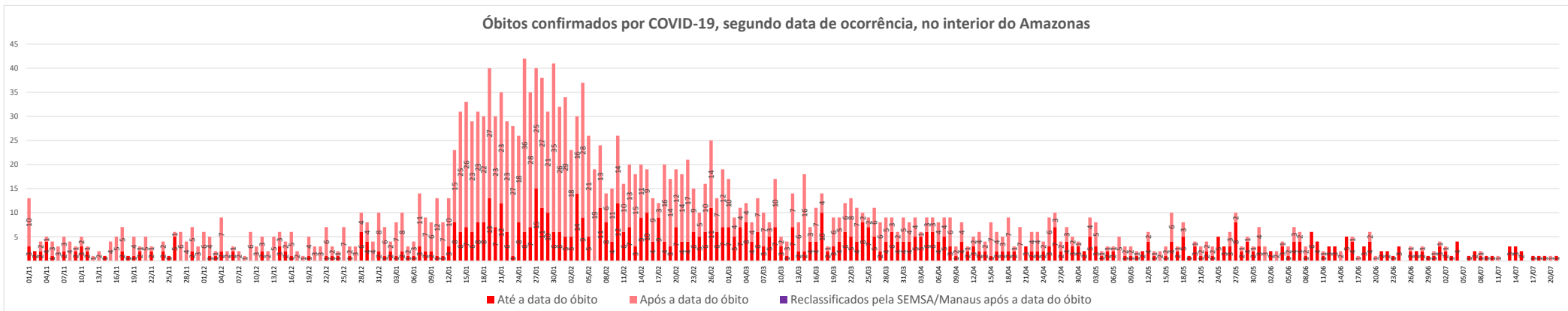
**Óbitos confirmados por COVID-19, segundo data de ocorrência, no Estado do Amazonas**



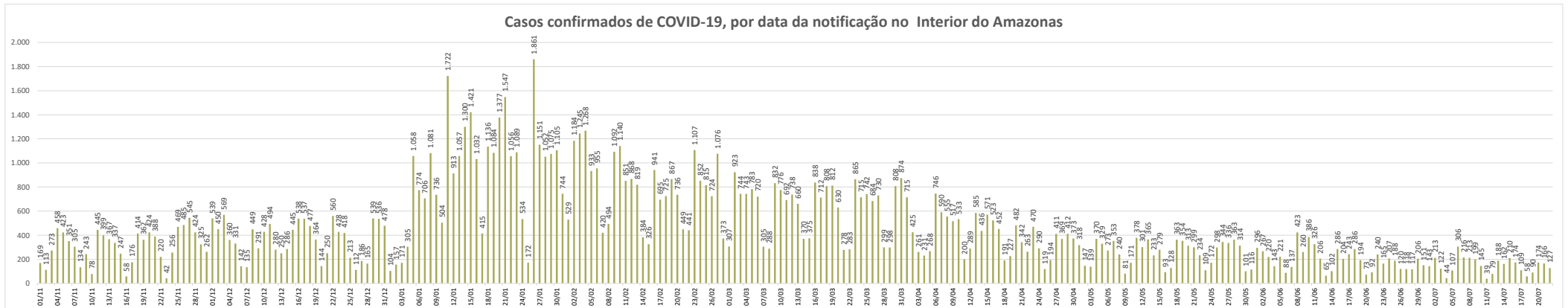
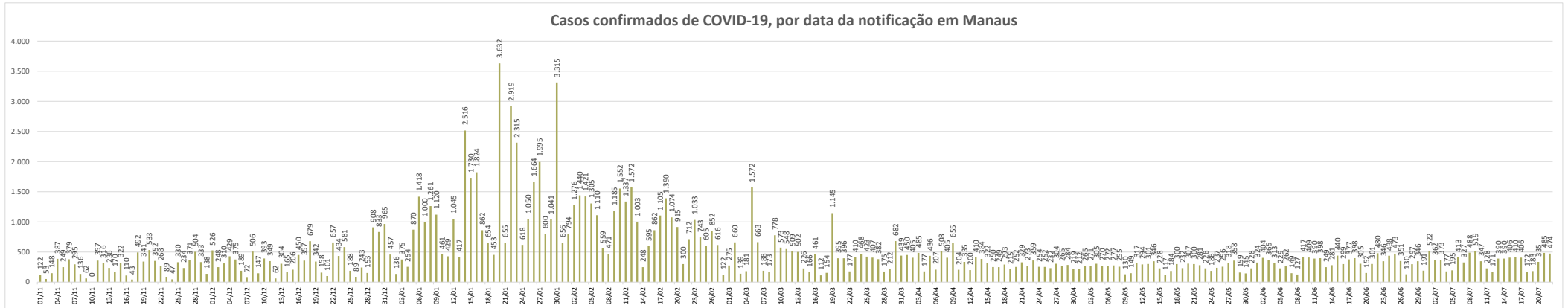
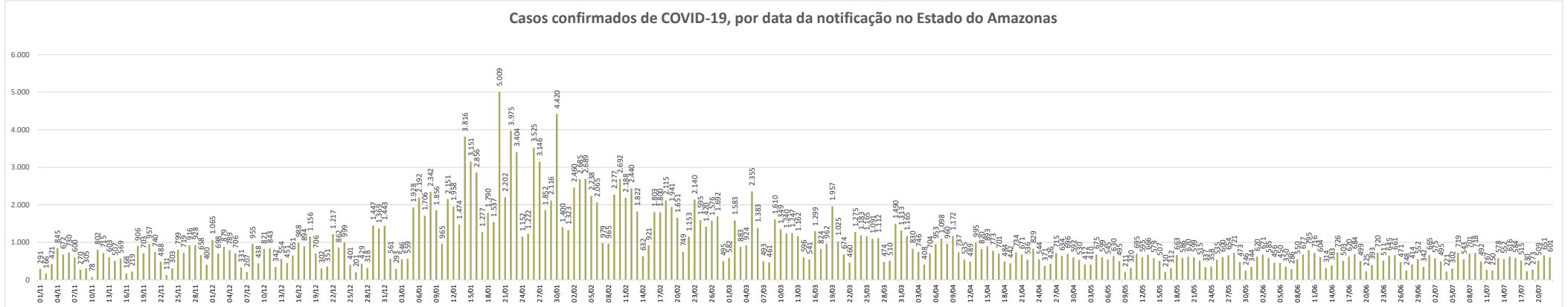
**Óbitos confirmados por COVID-19, segundo data de ocorrência, em Manaus**



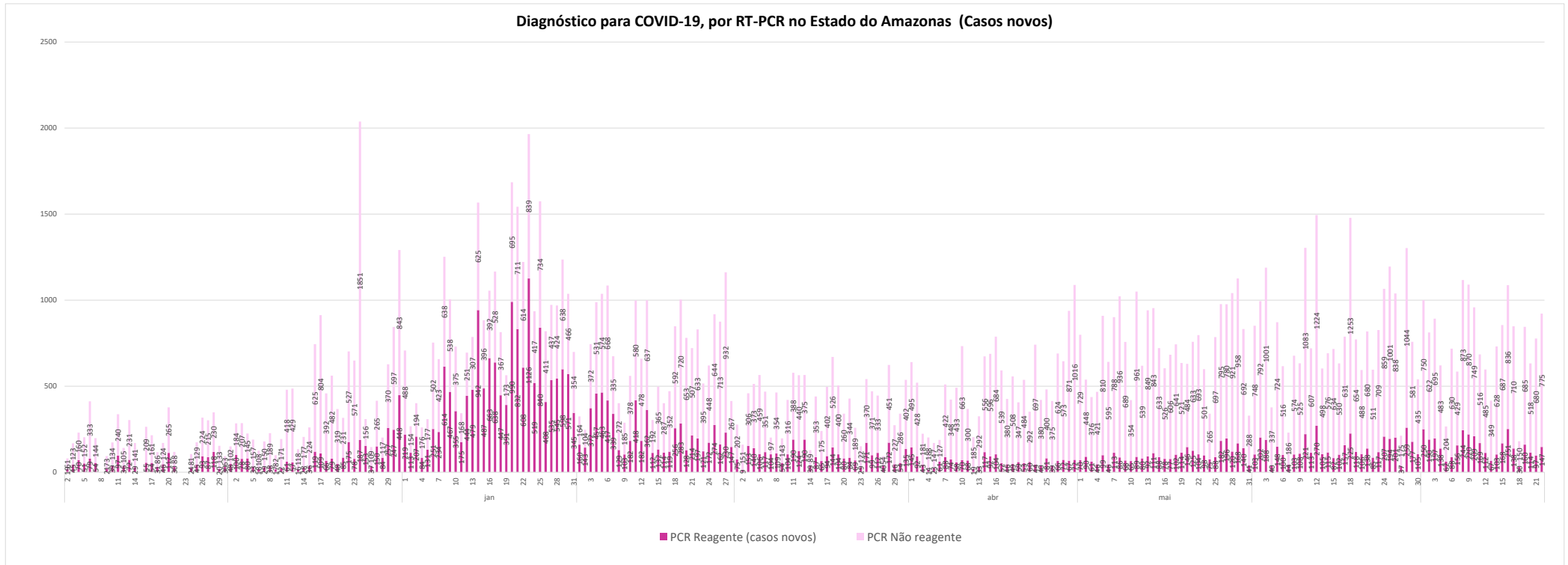
**Óbitos confirmados por COVID-19, segundo data de ocorrência, no interior do Amazonas**



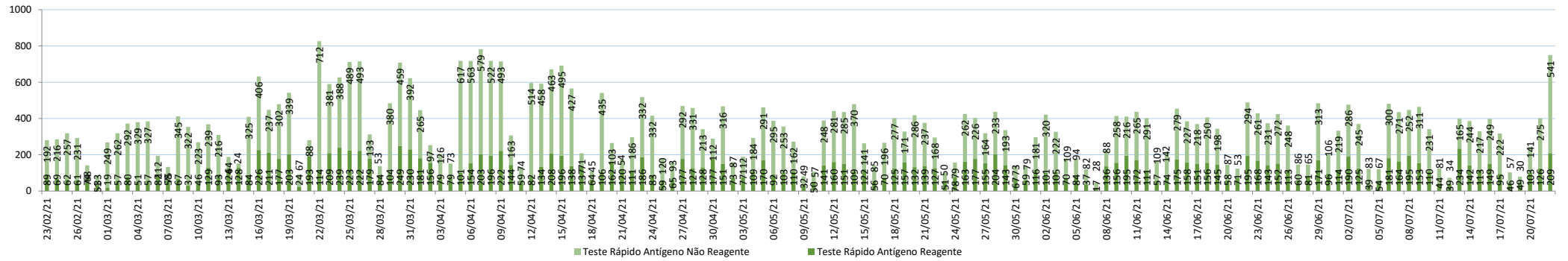
## BOLETIM DIÁRIO COVID-19 NO AMAZONAS 22/7/2021



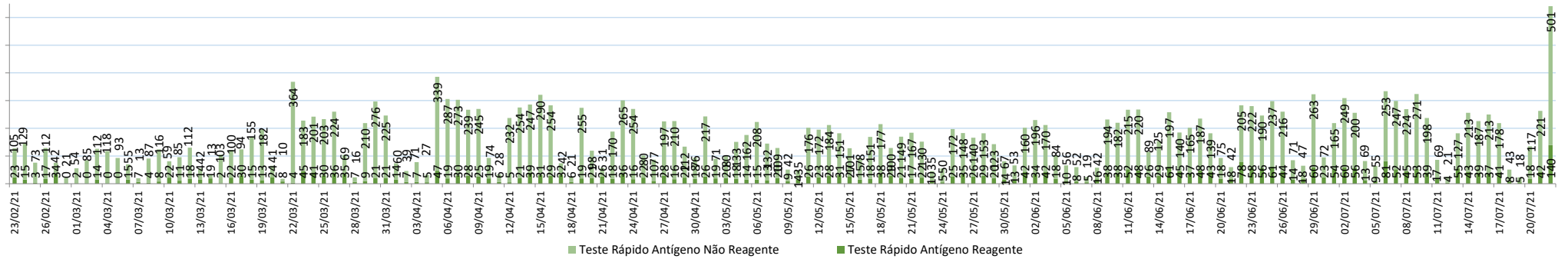
**Diagnóstico para COVID-19, por RT-PCR no Estado do Amazonas (Casos novos)**



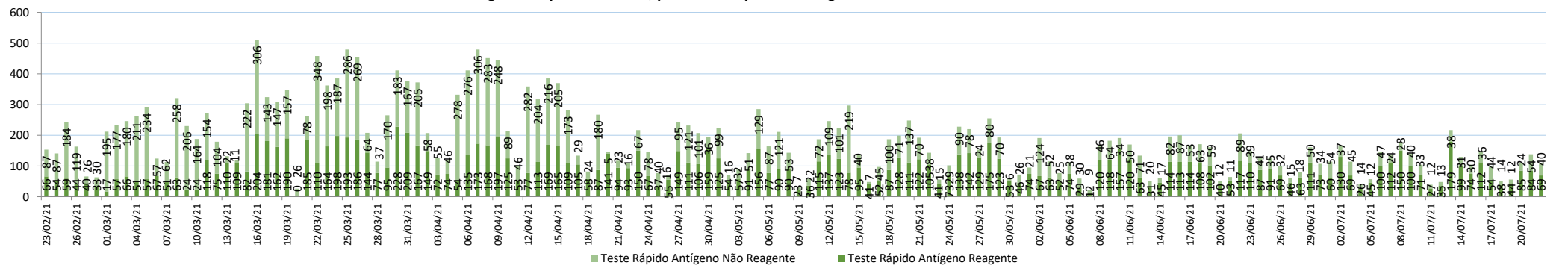
**Diagnóstico para COVID-19, por Teste Rápido de Antígeno no Estado do Amazonas**

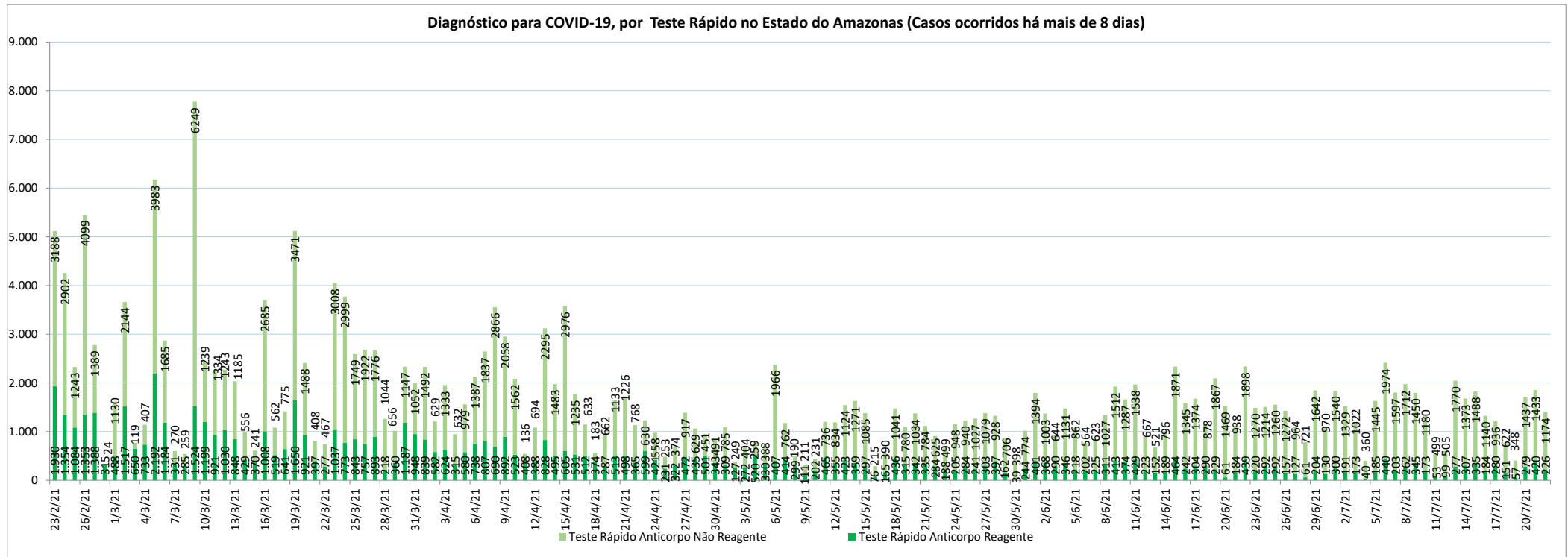


**Diagnóstico para COVID-19, por Teste Rápido de Antígeno em Manaus**

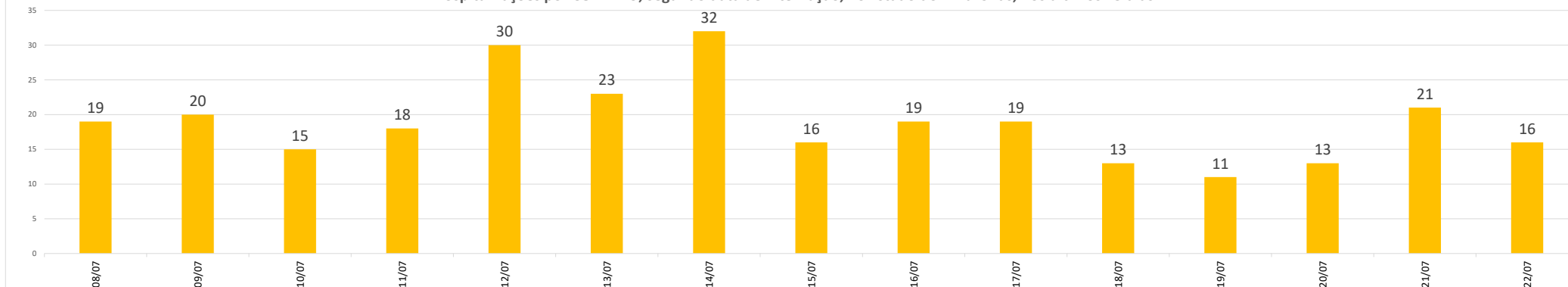


**Diagnóstico para COVID-19, por Teste Rápido de Antígeno no Interior do Estado do Amazonas**

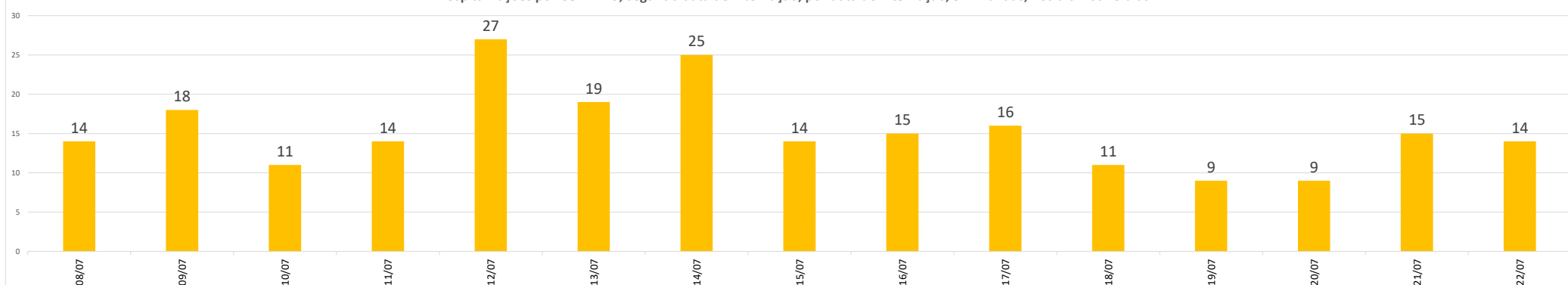




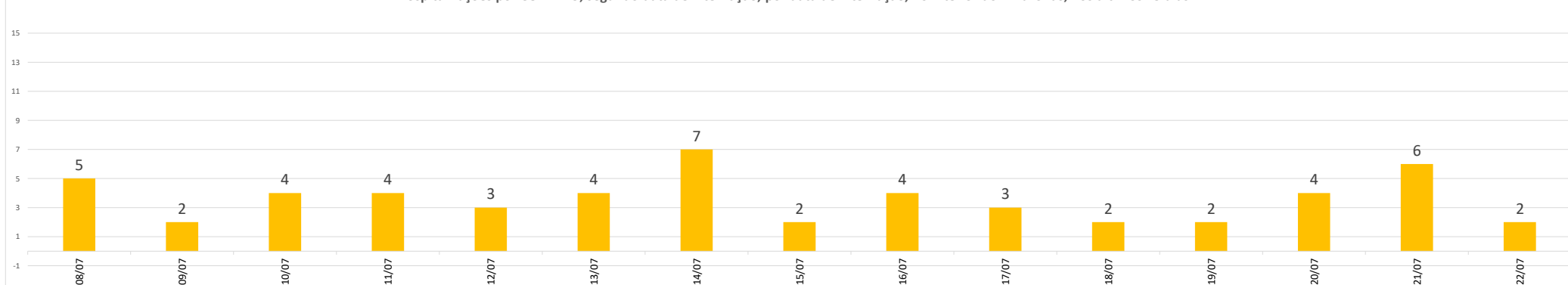
Hospitalizações por COVID-19, segundo data de internação, no Estado do Amazonas, nos últimos 15 dias



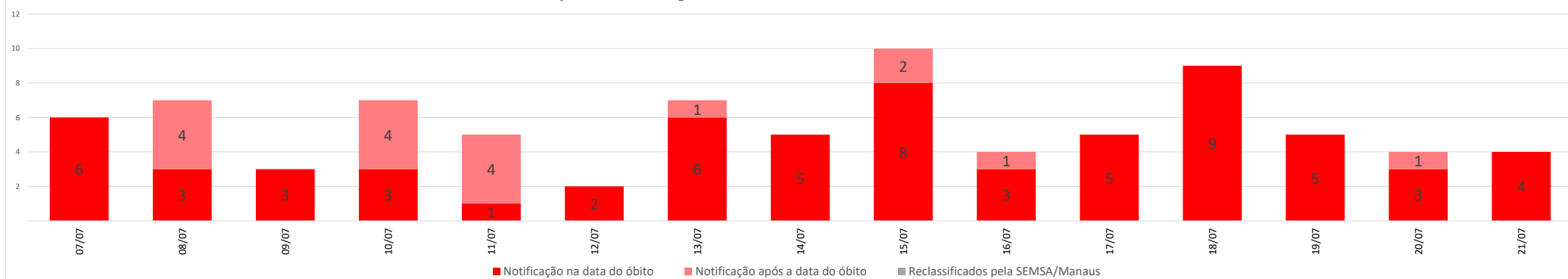
Hospitalizações por COVID-19, segundo data de internação, por data de internação, em Manaus, nos últimos 15 dias



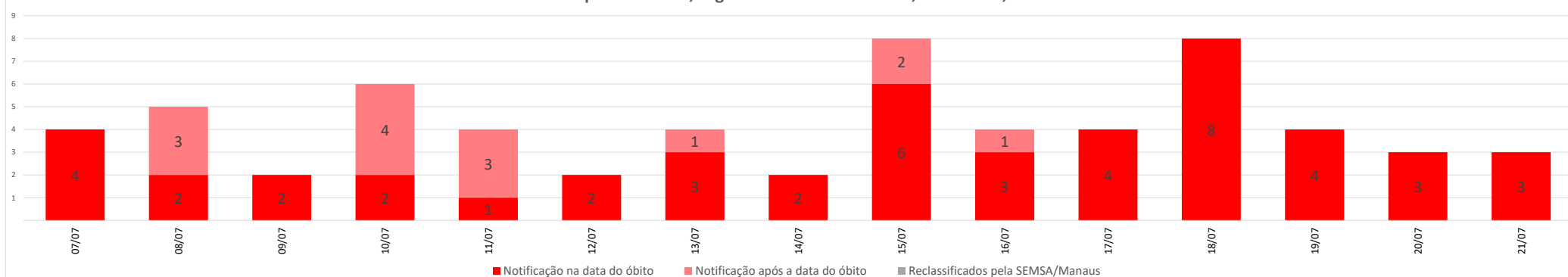
Hospitalizações por COVID-19, segundo data de internação, por data de internação, no Interior do Amazonas, nos últimos 15 dias



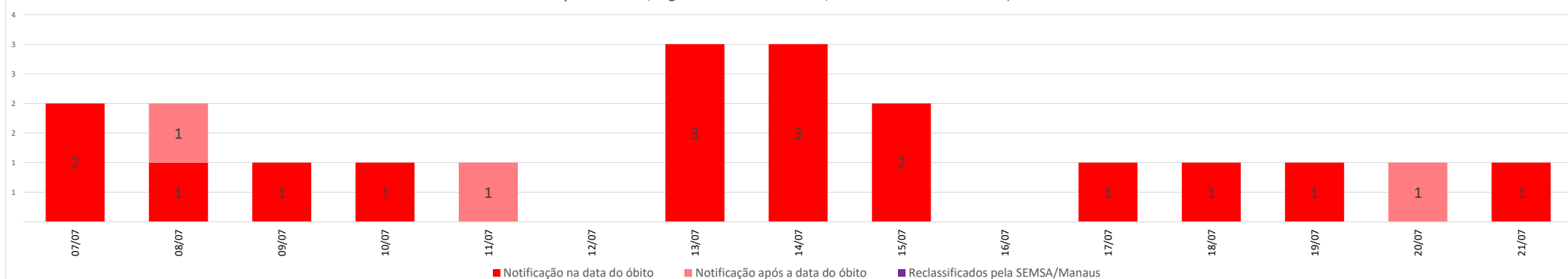
Óbitos confirmados por COVID-19, segundo data de ocorrência, no Estado do Amazonas, nos últimos 15 dias



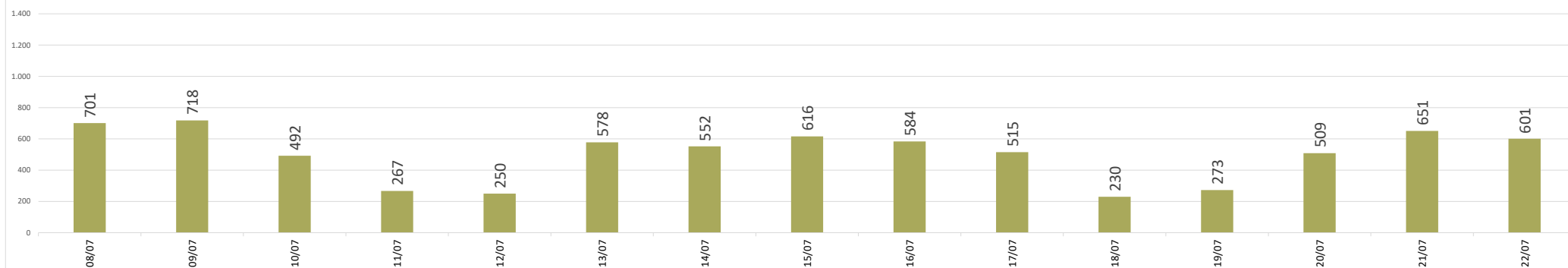
Óbitos confirmados por COVID-19, segundo data de ocorrência, em Manaus, nos últimos 15 dias



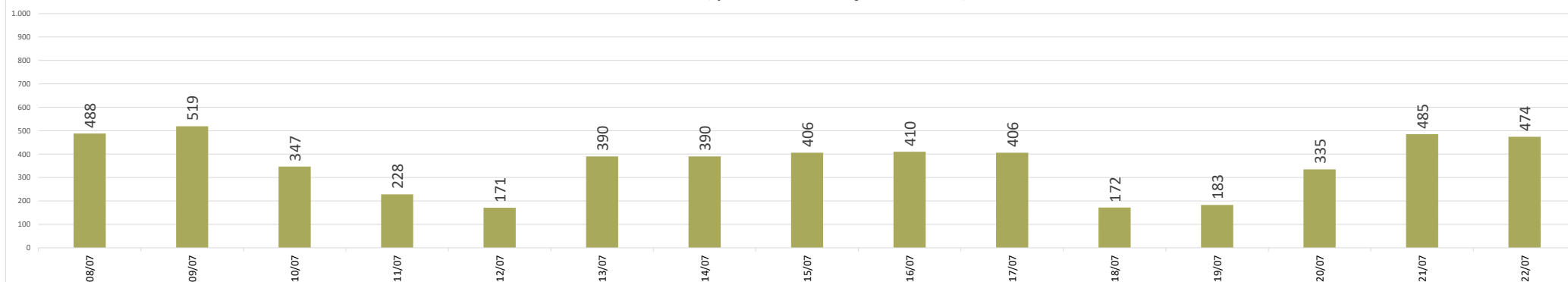
Óbitos confirmados por COVID-19, segundo data de ocorrência, no interior do Amazonas, nos últimos 15 dias



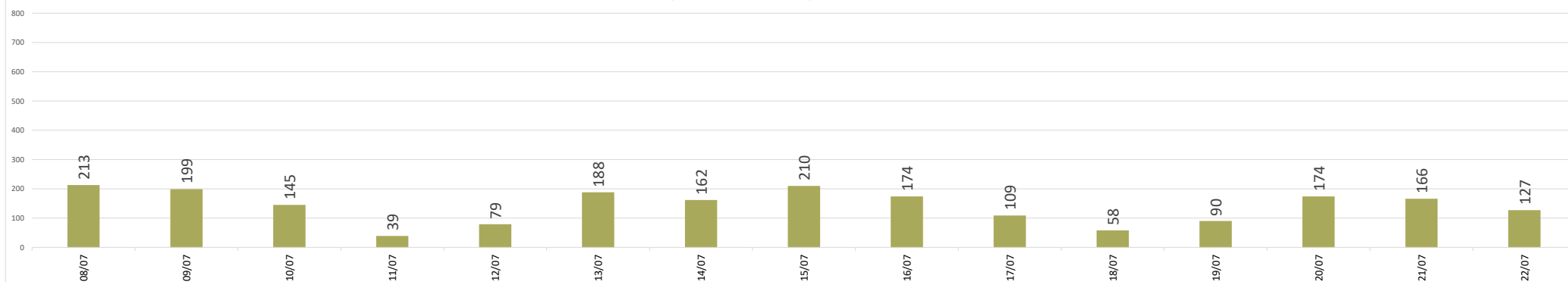
Casos confirmados de COVID-19, por data da notificação no Estado do Amazonas, nos últimos 15 dias



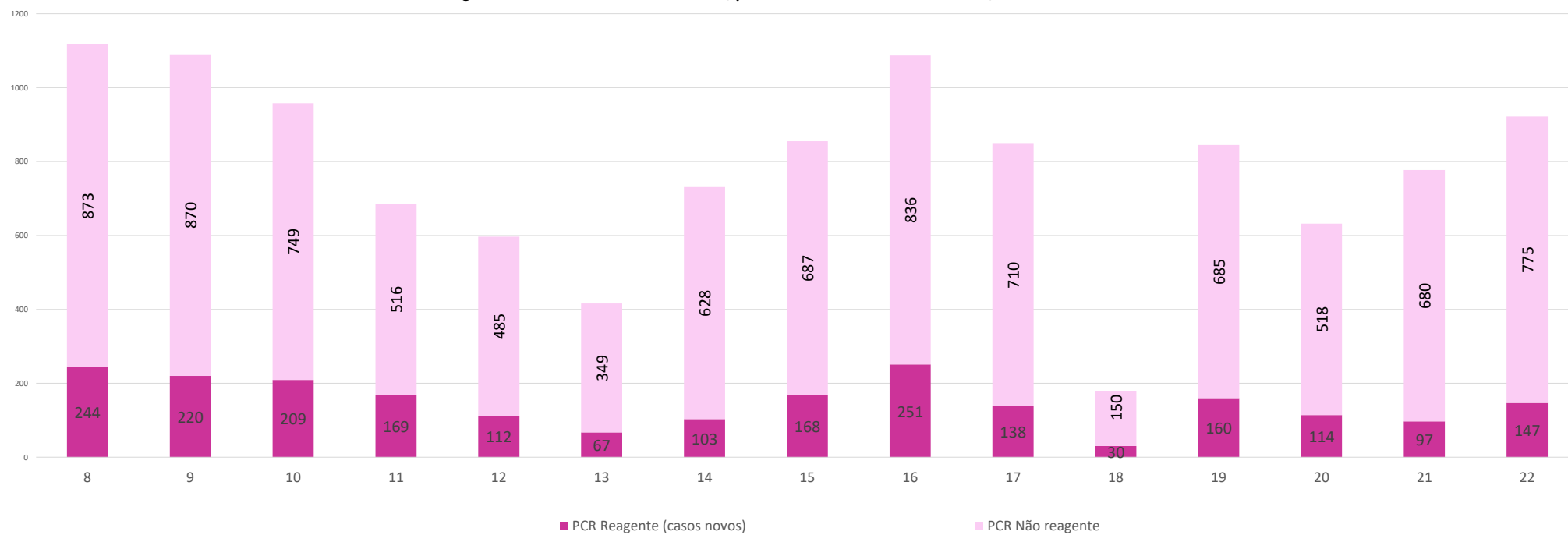
Casos confirmados de COVID-19, por data da notificação em Manaus, nos últimos 15 dias



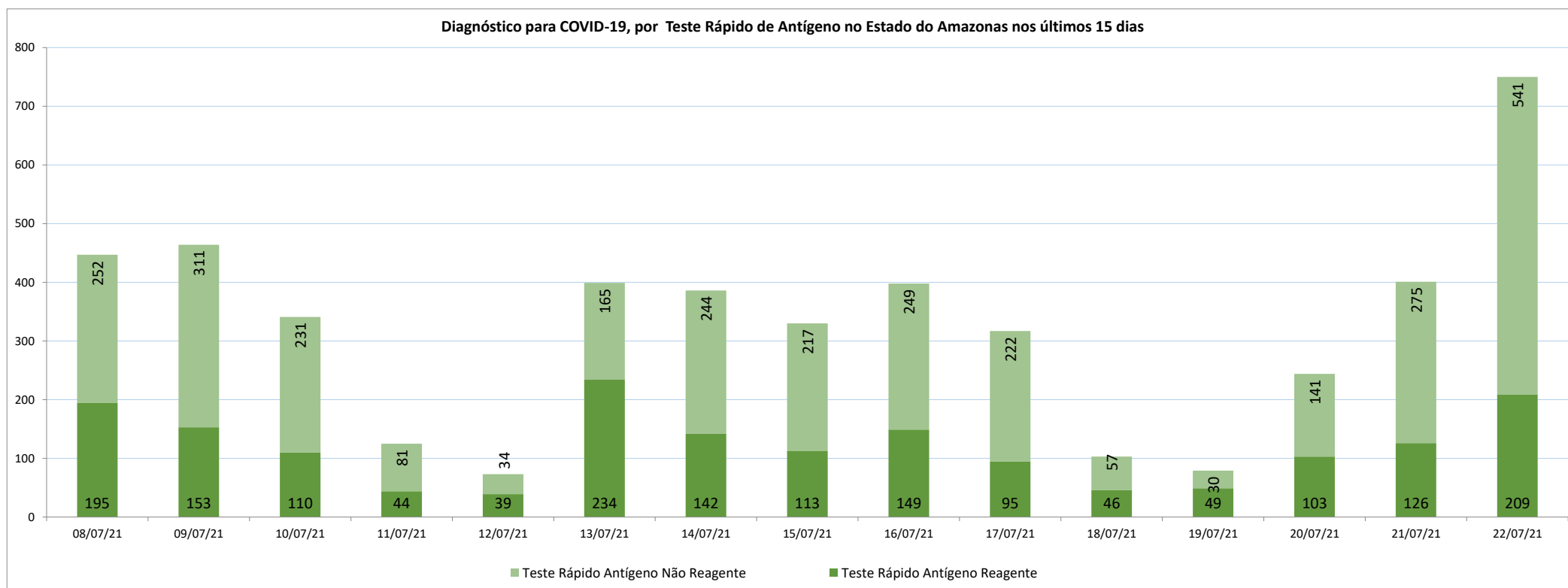
Casos confirmados de COVID-19, por data da notificação no Interior do Amazonas, nos últimos 15 dias



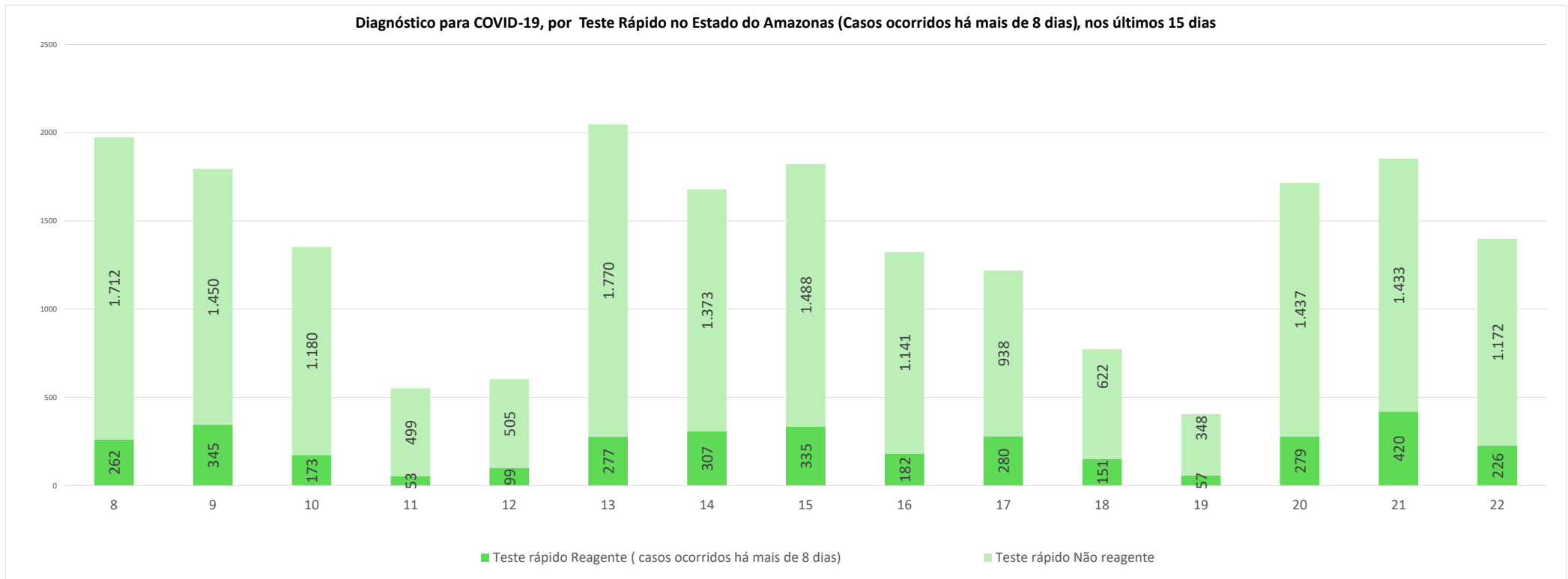
Diagnóstico de casos novos de COVID-19, por RT-PCR no Estado do Amazonas, nos últimos 15 dias



**Diagnóstico para COVID-19, por Teste Rápido de Antígeno no Estado do Amazonas nos últimos 15 dias**



**Diagnóstico para COVID-19, por Teste Rápido no Estado do Amazonas (Casos ocorridos há mais de 8 dias), nos últimos 15 dias**



**NOTA:**

- (1) – Casos em acompanhamento: Casos confirmados, após 14 dias de sintomas, que não evoluíram para óbito e os internados nos últimos 14 dias sem registro de alta ou óbito no SIVEP Gripe.
- (2) – Casos recuperados: Pacientes que tiveram confirmação diagnóstica e saíram do período de isolamento domiciliar ou internação hospitalar. Excluem-se deste cálculo pessoas em isolamento domiciliar, internados e óbitos. Do total de 413146 casos confirmados, 354675 são recuperados e 45009 casos em acompanhamento.
- (3) – Óbitos Reclssificados: Óbitos por SRAG não especificados que estavam em investigação e foram encerrados na data de publicações do Boletim com confirmação para o COVID-19, conforme os novos critérios do Ministério da Saúde. Dos 654 óbitos ocorridos nos meses de Abril e Maio em investigação pela SEMSA Manaus, 345 foram reclassificados até a data de hoje.
- (4) – Reforçando o compromisso com a transparência dos dados da COVID-19 no Estado do Amazonas, realizamos alterações no gráfico de óbitos com a finalidade de dar mais clareza aos dados divulgados pela FVS.
- O gráfico óbitos por Covid-19 (págs. 3 e 7) mostra todos os óbitos por COVID-19 na data da ocorrência, classificando-os em: (i) vermelho: óbitos que ocorreram nas últimas 24h que já apresentavam confirmação para COVID-19; (ii) rosa: óbitos que estavam em investigação e que tiveram sua confirmação para COVID-19 após 24 h da ocorrência do óbito; (iii) roxo: óbitos que estavam com diagnóstico para SRAG não especificado e que tiveram sua confirmação para COVID-19 após reclassificados pela SEMSA Manaus.
- A evolução temporal dos óbitos por data de ocorrência, encontra-se disponível também no painel de monitoramento de séries temporais no endereço eletrônico [http://www.fvs.am.gov.br/indicadorSalaSituacao\\_view/69/2](http://www.fvs.am.gov.br/indicadorSalaSituacao_view/69/2), bem como a base de dados individualizada de SRAG atualizada semanalmente.
- (5) Todos os dados divulgados neste boletim, referentes ao município de Manaus, são publicados no site [covid-19.manaus.am.gov.br/monitoramento](https://covid-19.manaus.am.gov.br/monitoramento)
- (6) – A partir dessa edição, visando compatibilizar os boletins da FVS com as informações publicadas pela SEMSA Manaus, o gráfico de óbitos terá a sua data finalizada no dia anterior, pois serão apresentados segundo a data de ocorrência.
- (7) - Como resultado da reorganização da rede estadual de assistência da Secretaria de Estado da Saúde (Ses-AM), o Boletim Diário Covid-19 da Fundação de Vigilância em Saúde do Amazonas (FVS-AM), passa apresentar as informações de taxa de ocupação geral de leitos com os números de internações com menos de 20 dias (pacientes na fase aguda da doença e em período de transmissão) e de internações superiores a 20 dias (pacientes em fase fora de período de transmissão da doença, mas que ainda necessitam de atendimento hospitalar). Outra informação nova na edição, apontada pela SES-AM, é a separação de internações adultas e infantis, com a finalidade de apresentar com maior precisão a taxa de ocupação de acordo com o perfil de pacientes.**
- (8) – Do total de 62 municípios, os municípios em destaque na cor vermelha na tabela, não enviaram informações para atualização na edição do boletim de hoje.
- (9) – Aos sábados, domingos e feriados, o Laboratório Central de Saúde Pública do Amazonas - LACEN/FVS, manterá sistema de sobreaviso somente para processamento de exames de RT-PCR para Covid-19 nos casos de urgência. Assim, doravante, este boletim não mais apresentará tais resultados aos domingos.
- (10) – As secretarias municipais de saúde não funcionam aos finais de semana, portanto, os dados emitidos no boletim diário nos finais de semana são parciais e sujeito a alterações, que serão atualizadas no primeiro dia útil seguinte.
- (11) - O cabeçalho do boletim diário será colorido de acordo com a fase atual do Risco Epidemiológico da COVID-19 no estado do Amazonas. A fase atual em Manaus é Moderado (fase Laranja) e o interior está no Moderado (fase Laranja).

**Monitoramento de COVID-19 em indígenas no Amazonas**

[http://www.fvs.am.gov.br/indicadorSalaSituacao\\_view/63/2](http://www.fvs.am.gov.br/indicadorSalaSituacao_view/63/2)

**Monitoramento do perfil epidemiológico da COVID-19 no Estado do Amazonas**

[http://www.fvs.am.gov.br/indicadorSalaSituacao\\_view/60/2](http://www.fvs.am.gov.br/indicadorSalaSituacao_view/60/2)

**Monitoramento da realização de exames para identificação do Coronavírus**

[http://www.fvs.am.gov.br/indicadorSalaSituacao\\_view/62/2](http://www.fvs.am.gov.br/indicadorSalaSituacao_view/62/2)

**Fonte:**

As fontes de dados consultadas foram o Sistema de Informação da Vigilância Epidemiológica da Gripe (SIVEP-Gripe); Gerenciador de Ambiente Laboratorial (GAL); dados do e-SUS notifica; Formulário de Notificação Diária dos Municípios (Google Forms); RedCap Ministério da Saúde; RedCap da Fundação de Vigilância em Saúde do Amazonas; Secretaria Municipal de Limpeza Urbana (SEMULSP); Sistema de Informação sobre Mortalidade (SIM); Centro de Informações Estratégicas em Vigilância em Saúde do Amazonas (CIEVS/FVS-AM); Coordenação Estadual de Controle de Infecção em Serviços de Saúde (CECISS); Secretaria Especial de Saúde Indígena (SESAI/MS); Complexo Regulador /SISTER.

Dados atualizados em 22/7/2021 as 10:00

**NOTA: ESTE BOLETIM É FECHADO DIARIAMENTE AS 10:00 AS INFORMAÇÕES PODEM DIVERGIR DAS INFORMAÇÕES DIVULGADAS POSTERIORMENTE PELOS MUNICÍPIOS**

**DADOS PRELIMINARES SUJEITOS A REVISÃO.**

Av. Torquato Tapajós, 4010 - Colônia Santo Antônio  
Fone: (92) 3182 - 8550 / 3182 - 8551  
Manaus-AM-CEP 69093-018 / CNPJ: 07.141.411/0001-46  
Site: [www.fvs.am.gov.br](http://www.fvs.am.gov.br)  
E-mail: [dipre@fvs.am.gov.br](mailto:dipre@fvs.am.gov.br)

Fundação de  
Vigilância em  
Saúde do Amazonas

