

Municípios	Casos			Nº de óbitos	Incidência (casos/100.000)	Mortalidade (óbitos/100.000)	Letalidade
	Notificados	Confirmados (3)	% de participação por Município				
<b>AMAZONAS</b>	<b>1.132.629</b>	<b>415.278</b>	<b>100%</b>	<b>13.508</b>	<b>10.019,74</b>	<b>325,92</b>	<b>3,25%</b>
<b>MANAUS</b>	<b>611.609</b>	<b>196.142</b>	<b>47,23%</b>	<b>9.296</b>	<b>8.985,95</b>	<b>425,88</b>	<b>4,74%</b>
<b>INTERIOR</b>	<b>521.020</b>	<b>219.136</b>	<b>52,77%</b>	<b>4.212</b>	<b>11.169,96</b>	<b>214,70</b>	<b>1,92%</b>
01 Parintins	44.445	10.024	2,41%	355	8.771,98	310,66	3,54%
02 Tefé	17.710	9.789	2,36%	198	16.356,16	330,83	2,02%
03 Itacoatiara	30.336	9.750	2,35%	315	9.621,36	310,84	3,23%
04 Manacapuru	18.802	9.563	2,30%	391	9.820,59	401,53	4,09%
05 Coari	28.700	9.492	2,29%	230	11.154,33	270,28	2,42%
06 Iranduba	23.022	8.894	2,14%	166	18.415,60	343,71	1,87%
07 São Gabriel da Cachoeira	15.006	8.103	1,95%	108	17.783,78	237,03	1,33%
08 Humaitá	20.022	8.052	1,94%	149	14.618,74	270,52	1,85%
09 Lábrea	7.232	7.000	1,69%	80	15.194,60	173,65	1,14%
10 Carauri	19.544	6.724	1,62%	55	23.764,76	194,39	0,82%
11 Presidente Figueiredo	17.080	6.197	1,49%	101	17.081,51	278,40	1,63%
12 IPIXUNA	10.906	5.473	1,32%	19	18.434,44	64,00	0,35%
13 São Paulo de Olivença	12.055	5.269	1,27%	66	13.407,47	167,94	1,25%
14 Maués	13.616	4.907	1,18%	129	7.678,59	201,86	2,63%
15 Rio Preto da Eva	12.072	4.797	1,16%	77	14.385,10	230,91	1,61%
16 Manicoré	13.240	4.694	1,13%	103	8.419,58	184,75	2,19%
17 Barcelos	9.816	4.433	1,07%	60	16.118,83	218,17	1,35%
18 Careiro	9.001	4.429	1,07%	85	11.695,58	224,46	1,92%
<b>19 Eirunepé</b>	<b>9.230</b>	<b>4.205</b>	<b>1,01%</b>	<b>33</b>	<b>11.921,30</b>	<b>93,56</b>	<b>0,78%</b>
20 Tabatinga	6.559	3.315	0,80%	125	5.034,63	189,84	3,77%
21 Itapiranga	6.593	3.092	0,74%	43	33.799,74	470,05	1,39%
22 Alvarães	4.915	2.901	0,70%	46	18.084,91	286,77	1,59%
23 Autazes	6.544	2.887	0,70%	95	7.296,85	240,11	3,29%
<b>24 Atalaia do Norte</b>	<b>5.033</b>	<b>2.810</b>	<b>0,68%</b>	<b>10</b>	<b>14.105,72</b>	<b>50,20</b>	<b>0,36%</b>
25 Jutai	4.761	2.781	0,67%	35	19.424,46	244,46	1,26%
26 Pauini	8.459	2.766	0,67%	22	14.238,65	113,25	0,80%
27 Santa Isabel do Rio Negro	4.177	2.745	0,66%	53	10.911,91	210,69	1,93%
28 Benjamin Constant	6.733	2.707	0,65%	87	6.297,69	202,40	3,21%
29 Envira	6.557	2.691	0,65%	11	13.432,84	54,91	0,41%
30 Uruçurituba	5.145	2.691	0,65%	35	11.667,03	151,75	1,30%
31 Boca do Acre	6.228	2.668	0,64%	27	7.776,61	78,70	1,01%
32 Nova Olinda do Norte	7.235	2.631	0,63%	67	7.038,90	179,25	2,55%
33 Codajás	5.408	2.582	0,62%	23	9.016,31	80,32	0,89%
34 Urucará	6.571	2.495	0,60%	53	15.348,18	326,03	2,12%
35 Barreirinha	4.026	2.436	0,59%	63	7.602,76	196,62	2,59%
36 Marã	3.988	2.421	0,58%	23	13.284,68	126,21	0,95%
37 Borba	6.147	2.396	0,58%	69	5.821,04	167,63	2,88%
38 Novo Airão	6.133	2.388	0,58%	33	12.275,11	169,63	1,38%
39 Amaturá	4.346	2.369	0,57%	18	20.535,71	156,03	0,76%
40 Beruri	3.622	2.286	0,55%	34	11.616,44	172,77	1,49%
41 Novo Aripuanã	5.158	2.033	0,49%	30	7.927,78	116,99	1,48%
42 Uarini	2.045	1.969	0,47%	26	14.542,10	192,02	1,32%
43 Tapauá	4.500	1.941	0,47%	22	11.313,83	128,24	1,13%
<b>44 Anori</b>	<b>7.000</b>	<b>1.901</b>	<b>0,46%</b>	<b>31</b>	<b>9.048,07</b>	<b>147,55</b>	<b>1,63%</b>
45 Nhamundá	3.342	1.875	0,45%	36	8.855,62	170,03	1,92%
46 Anamá	6.038	1.874	0,45%	9	13.765,24	66,11	0,48%
47 Santo Antônio do Itá	2.568	1.858	0,45%	44	8.601,06	203,68	2,37%
<b>48 Manaquiri</b>	<b>3.919</b>	<b>1.772</b>	<b>0,43%</b>	<b>51</b>	<b>5.519,39</b>	<b>158,85</b>	<b>2,88%</b>
49 Guajará	3.570	1.691	0,41%	28	10.139,11	167,89	1,66%
50 Fonte Boa	3.415	1.599	0,39%	39	9.080,58	221,48	2,44%
51 São Sebastião do Uatumã	2.265	1.576	0,38%	18	11.241,08	128,39	1,14%
<b>52 Apuí</b>	<b>3.660</b>	<b>1.450</b>	<b>0,35%</b>	<b>31</b>	<b>6.599,01</b>	<b>141,08</b>	<b>2,14%</b>
<b>53 Silves</b>	<b>2.576</b>	<b>1.381</b>	<b>0,33%</b>	<b>22</b>	<b>15.058,34</b>	<b>239,89</b>	<b>1,59%</b>
54 Canutama	2.187	1.359	0,33%	8	8.695,37	51,19	0,59%
55 Tonantins	2.915	1.353	0,33%	33	7.214,08	175,95	2,44%
56 Japurá	1.706	1.029	0,25%	9	37.350,27	326,68	0,87%
57 Careiro da Várzea	2.968	1.015	0,24%	25	3.358,15	82,71	2,46%
<b>58 Juruá</b>	<b>2.734</b>	<b>985</b>	<b>0,24%</b>	<b>15</b>	<b>6.695,21</b>	<b>101,96</b>	<b>1,52%</b>
59 Boa Vista do Ramos	1.956	974	0,23%	12	5.071,07	62,48	1,23%
60 Itamarati	3.282	965	0,23%	9	12.291,43	114,64	0,93%
61 Caapiranga	2.201	683	0,16%	22	5.221,31	168,18	3,22%

FONTE: Casos confirmados: Secretarias Municipais de Saúde / Óbitos: Serviços de Saúde de Ocorrência no Óbito

LEGENDA: Os 7 Municípios que estão em destaque na cor vermelha, são os que não disponibilizaram informações para atualização do Boletim.

CASOS NOVOS CONFIRMADOS
<b>489</b>

CASOS NOVOS RECUPERADOS
<b>432</b>

ÓBITOS CONFIRMADOS EM 27/07/2021
<b>5</b>

LETALIDADE
<b>3,25%</b>

CASOS NOVOS CONFIRMADOS								
RT-PCR		T. RÁPIDO (anticorpos)		T. RÁPIDO (antígeno)		Clín. Epidemiológico		TOTAL
CAPITAL	INTERIOR	CAPITAL	INTERIOR	CAPITAL	INTERIOR	CAPITAL	INTERIOR	
91	8	134	101	92	62	1	0	489

ÓBITOS CONFIRMADOS						TOTAL
Óbitos confirmados após a data da ocorrência por critério Clínico; Imagem; Clínico Epidemiológico ou Laboratorial				Ocorridos em 27/07/2021		
Capital		Interior		Reclassificados pela SEMSA/Manaus, referente aos meses Abril e Maio/2020 (4)		
Capital	Interior	Capital	Interior			
2	0	4	1	345		
2		5		13.508		

NÚMERO DE SEPULTAMENTOS EM MANAUS EM 27/07/2021	
Número TOTAL de sepultamentos por dia COVID-19	4

FONTE: (SEMULSP) <https://www.manaus.am.gov.br/noticia/terca-feira-27-7/>

Boletim Epidemiológico - SESAI/MS						
Doença por Coronavírus (COVID-19) em populações indígenas aldeadas						
DSEI	Suspeitos	Confirmados	Descartados	Infectados (atual)	Cura Clínica	Óbitos
Alto Rio Negro	0	2.342	1.098	188	2.124	26
Alto Rio Solimões	0	2.319	1.339	1	2.255	52
Manaus	0	1.275	2.694	4	1.240	24
Médio Rio Purus	0	576	76	0	569	7
Médio Rio Solimões	6	806	1.112	25	768	11
Parintins	44	651	994	0	632	16
Vale do Javari	0	834	393	0	828	3
<b>TOTAL</b>	<b>50</b>	<b>8.803</b>	<b>7.706</b>	<b>218</b>	<b>8.416</b>	<b>139</b>

Fonte: Fichas de notificação e resultados laboratoriais, atualizado em 27/07/2021.

**CASO SUSPEITO:** caso que saiu da aldeia e retornou nos últimos 14 dias (de local com transmissão local ou comunitária) e que apresente sinais/sintomas respiratórios. Ou caso que não saiu da aldeia e que teve contato próximo com caso suspeito ou confirmado de COVID-19 nos últimos 14 dias e que apresente sinais/sintomas respiratórios.

**CASO CONFIRMADO:** caso com resultado positivo em RT-PCR em tempo real, pelo protocolo Charité, Teste Rápido Anticorpo, Pesquisa de Antígeno, Critério Clínico, Critério Clínico por Imagem e/ou Critério Clínico Epidemiológico.

**INFECTADO ATUAL:** Caso confirmado para COVID-19, com infecção ativa, que ainda não completou 14 dias em isolamento domiciliar, a contar da data de início dos sintomas, ou, em caso de internação hospitalar, que ainda não recebeu alta médica.

**CASO DESCARTADO:** Caso que se enquadre na definição de suspeito E apresente resultado laboratorial negativo para SARS-CoV2 OU confirmação laboratorial para outro agente etiológico.

**CASO CURADO:** Casos em isolamento domiciliar: casos confirmados que passaram por 14 dias em isolamento domiciliar, a contar da data de início dos sintomas E que estão assintomáticos. Casos em internação hospitalar: diante da avaliação médica.suspeito elaborada pelo MS.\* Após a qualificação das informações com os respectivos DSEI alguns casos suspeitos que não se enquadram na definição de casos foram excluídos.

**MANAUS**

PACIENTES INTERNADOS POR SRAG EM MANAUS EM 28/7/2021							
REDE	CONFIRMADOS POR COVID-19						SALA VERMELHA
	UTI COVID-19			LEITO CLÍNICO COVID-19			
	TOTAL	Até 20 dias	Acima de 20 dias	TOTAL	Até 20 dias	Acima de 20 dias	
<b>REDE PÚBLICA</b>	<b>140</b>	<b>68</b>	<b>72</b>	<b>140</b>	<b>91</b>	<b>49</b>	<b>0</b>
<b>Adulto (total)</b>	<b>137</b>	<b>65</b>	<b>72</b>	<b>134</b>	<b>85</b>	<b>49</b>	<b>0</b>
Geral	134	62	72	129	80	49	0
Gestante	3	3	0	5	5	0	0
Oncológico	0	0	0	0	0	0	0
Cardíaco	0	0	0	0	0	0	0
Forças Armadas	3	3	0	5	5	0	0
Infantil	0	0	0	1	1	0	0
<b>REDE PRIVADA</b>	<b>28</b>	<b>15</b>	<b>13</b>	<b>17</b>	<b>7</b>	<b>10</b>	<b>0</b>
<b>SUBTOTAL CONFIRMADOS</b>	<b>168</b>	<b>83</b>	<b>85</b>	<b>157</b>	<b>98</b>	<b>59</b>	<b>0</b>
<b>TOTAL CONFIRMADOS</b>	<b>325</b>						
REDE	SUSPEITOS						SALA VERMELHA
	UTI COVID-19			LEITO CLÍNICO COVID-19			
	TOTAL	Até 20 dias	Acima de 20 dias	TOTAL	Até 20 dias	Acima de 20 dias	
<b>REDE PÚBLICA</b>	<b>3</b>	<b>3</b>	<b>0</b>	<b>17</b>	<b>17</b>	<b>0</b>	<b>1</b>
<b>Adulto (total)</b>	<b>2</b>	<b>2</b>	<b>0</b>	<b>17</b>	<b>17</b>	<b>0</b>	<b>1</b>
Geral	1	1	0	13	13	0	1
Gestante	1	1	0	1	1	0	0
Oncológico	0	0	0	3	3	0	0
Cardíaco	0	0	0	0	0	0	0
Forças Armadas	0	0	0	0	0	0	0
Infantil	1	1	0	0	0	0	0
<b>REDE PRIVADA</b>	<b>1</b>	<b>1</b>	<b>0</b>	<b>7</b>	<b>7</b>	<b>0</b>	<b>0</b>
<b>SUBTOTAL SUSPEITOS</b>	<b>4</b>	<b>4</b>	<b>0</b>	<b>24</b>	<b>24</b>	<b>0</b>	<b>1</b>
<b>TOTAL SUSPEITOS</b>	<b>29</b>						
<b>TOTAL GERAL</b>	<b>354</b>						

FONTE: Secretaria Estado de Saúde do AMAZONAS - SES/AM.

**INTERIOR**

PACIENTES INTERNADOS POR SRAG EM INTERIOR DO AMAZONAS EM 28/7/2021		
REDE	INTERNADOS POR COVID-19	
	UCI COVID-19	LEITO CLÍNICO COVID-19
<b>REDE PÚBLICA</b>	<b>7</b>	<b>50</b>
<b>TOTAL GERAL</b>	<b>57</b>	

FONTE: Secretaria Estado de Saúde do AMAZONAS - SES/AM.

**AMAZONAS**

PACIENTES AGUARDANDO TRANSFERÊNCIA PARA REDE HOSPITALAR COVID					
Nº Paciente	Público		Privado		UTI
	LEITO CLÍNICO	UTI	LEITO CLÍNICO	UTI	
Manaus	0	0	0	0	0
Interior	3	2	1	0	0
<b>TOTAL</b>	<b>3</b>	<b>3</b>	<b>0</b>	<b>0</b>	<b>0</b>

FONTE: Secretaria Estado de Saúde do AMAZONAS - SES/AM.

UNIDADE	CAPACIDADE INSTALADA DA REDE ASSISTENCIAL DE SAÚDE EM MANAUS								
	UTI GERAL			LEITOS CLÍNICOS GERAL			SALA VERMELHA GERAL		
	OCUPADOS	LIVRES	TOTAL	OCUPADOS	LIVRES	TOTAL	OCUPADOS	LIVRES	TOTAL
<b>REDE PÚBLICA</b>	<b>254</b>	<b>68</b>	<b>322</b>	<b>1.290</b>	<b>339</b>	<b>1.629</b>	<b>137</b>	<b>26</b>	<b>163</b>
<b>Adulto (total)</b>	<b>218</b>	<b>47</b>	<b>265</b>	<b>1.131</b>	<b>203</b>	<b>1.334</b>	<b>135</b>	<b>20</b>	<b>155</b>
Geral	111	26	137	581	60	641	135	13	148
Gestante	72	11	83	446	134	580	0	5	5
Oncológico	12	0	12	58	0	58	0	0	0
Cardíaco	23	10	33	46	9	55	0	2	2
Forças Armadas	0	0	0	10	20	30	0	1	1
<b>Infantil</b>	<b>36</b>	<b>21</b>	<b>57</b>	<b>149</b>	<b>116</b>	<b>265</b>	<b>2</b>	<b>5</b>	<b>7</b>
<b>REDE PRIVADA</b>	<b>107</b>	<b>16</b>	<b>123</b>	<b>401</b>	<b>117</b>	<b>518</b>	<b>2</b>	<b>15</b>	<b>17</b>
<b>TOTAL</b>	<b>361</b>	<b>84</b>	<b>445</b>	<b>1.691</b>	<b>456</b>	<b>2.147</b>	<b>139</b>	<b>41</b>	<b>180</b>

UNIDADE	UTI COVID			LEITOS CLÍNICOS COVID			SALA VERMELHA COVID		
	OCUPADOS	LIVRES	TOTAL	OCUPADOS	LIVRES	TOTAL	OCUPADOS	LIVRES	TOTAL
	<b>REDE PÚBLICA</b>	<b>143</b>	<b>130</b>	<b>273</b>	<b>157</b>	<b>166</b>	<b>323</b>	<b>1</b>	<b>11</b>
<b>Adulto (total)</b>	<b>139</b>	<b>119</b>	<b>258</b>	<b>151</b>	<b>129</b>	<b>280</b>	<b>1</b>	<b>10</b>	<b>11</b>
Geral	135	108	243	142	106	248	1	3	4
Gestante	4	5	9	6	16	22	0	6	6
Oncológico	0	6	6	3	7	10	0	1	1
Cardíaco	0	0	0	0	0	0	0	0	0
Forças Armadas	3	3	6	5	19	24	0	1	1
<b>Infantil</b>	<b>1</b>	<b>8</b>	<b>9</b>	<b>1</b>	<b>18</b>	<b>19</b>	<b>0</b>	<b>0</b>	<b>0</b>
<b>REDE PRIVADA</b>	<b>29</b>	<b>39</b>	<b>68</b>	<b>24</b>	<b>74</b>	<b>98</b>	<b>0</b>	<b>5</b>	<b>5</b>
<b>TOTAL</b>	<b>172</b>	<b>169</b>	<b>341</b>	<b>181</b>	<b>240</b>	<b>421</b>	<b>1</b>	<b>16</b>	<b>17</b>

UNIDADE	TAXA DE OCUPAÇÃO EM MANAUS					
	UTI		LEITOS CLÍNICOS		SALA VERMELHA	
	GERAL	COVID-19	GERAL	COVID-19	GERAL	COVID-19
<b>REDE PÚBLICA</b>	78,88%	52,38%	79,19%	48,61%	84,05%	8,33%
<b>Adulto (total)</b>	82,26%	53,88%	84,78%	53,93%	87,10%	9,09%
Geral	81,02%	55,56%	90,64%	57,26%	91,22%	25,00%
Gestante	86,75%	44,44%	76,90%	27,27%	0,00%	0,00%
Oncológico	100,00%	0,00%	100,00%	30,00%	0,00%	0,00%
Cardíaco	69,70%	0,00%	83,64%	0,00%	0,00%	0,00%
Forças Armadas	0,00%	50,00%	33,33%	20,83%	0,00%	0,00%
<b>Infantil</b>	<b>63,16%</b>	<b>11,11%</b>	<b>56,23%</b>	<b>5,26%</b>	<b>28,57%</b>	<b>0,00%</b>
<b>REDE PRIVADA</b>	<b>86,99%</b>	<b>42,65%</b>	<b>77,41%</b>	<b>24,49%</b>	<b>11,76%</b>	<b>0,00%</b>
<b>TOTAL</b>	<b>81,12%</b>	<b>50,44%</b>	<b>78,76%</b>	<b>42,99%</b>	<b>77,22%</b>	<b>5,88%</b>

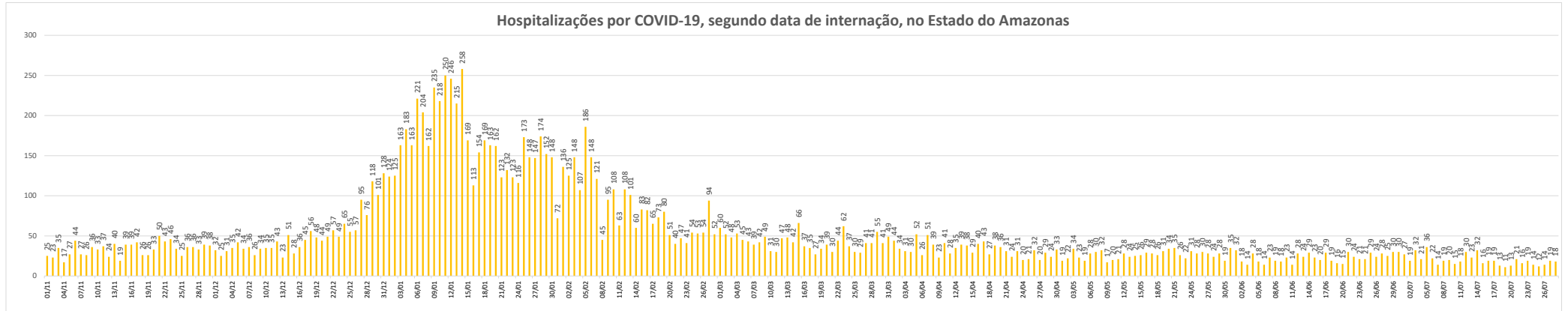
FONTE: Secretaria Estado de Saúde do AMAZONAS - SES/AM.

CAPACIDADE INSTALADA DA REDE ASSISTENCIAL DE SAÚDE NO INTERIOR DO AMAZONAS						
UNIDADE	UCI GERAL			LEITOS CLÍNICOS GERAL		
	OCUPADOS	LIVRES	TOTAL	OCUPADOS	LIVRES	TOTAL
<b>REDE PÚBLICA</b>	<b>15</b>	<b>30</b>	<b>45</b>	<b>620</b>	<b>1.062</b>	<b>1.682</b>
UNIDADE	UCI COVID			LEITOS CLÍNICOS COVID		
	OCUPADOS	LIVRES	TOTAL	OCUPADOS	LIVRES	TOTAL
<b>REDE PÚBLICA</b>	<b>7</b>	<b>159</b>	<b>166</b>	<b>50</b>	<b>877</b>	<b>927</b>

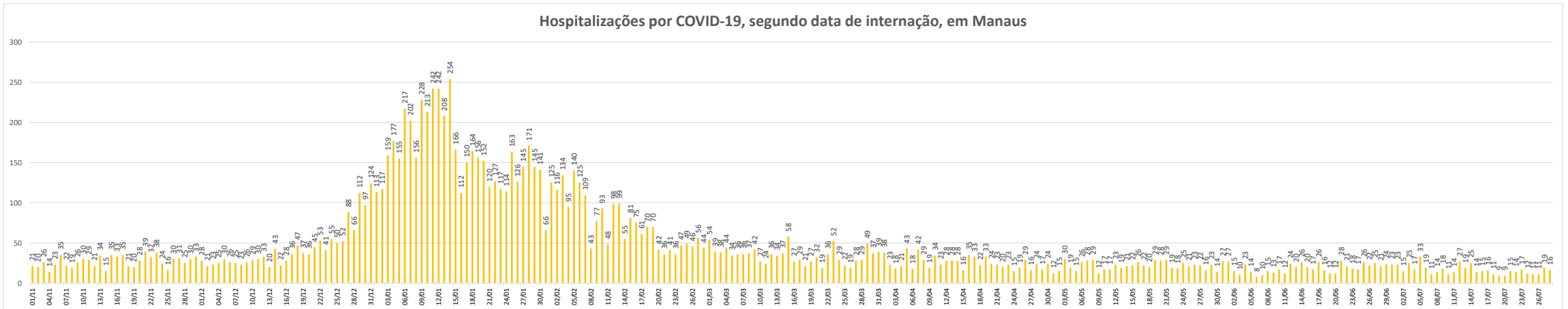
UNIDADE	TAXA DE OCUPAÇÃO NO INTERIOR DO AMAZONAS			
	UCI		LEITOS CLÍNICOS	
	GERAL	COVID-19	GERAL	COVID-19
<b>REDE PÚBLICA</b>	<b>33,33%</b>	<b>4,22%</b>	<b>36,86%</b>	<b>5,39%</b>

FONTE: Secretaria Estado de Saúde do AMAZONAS - SES/AM.

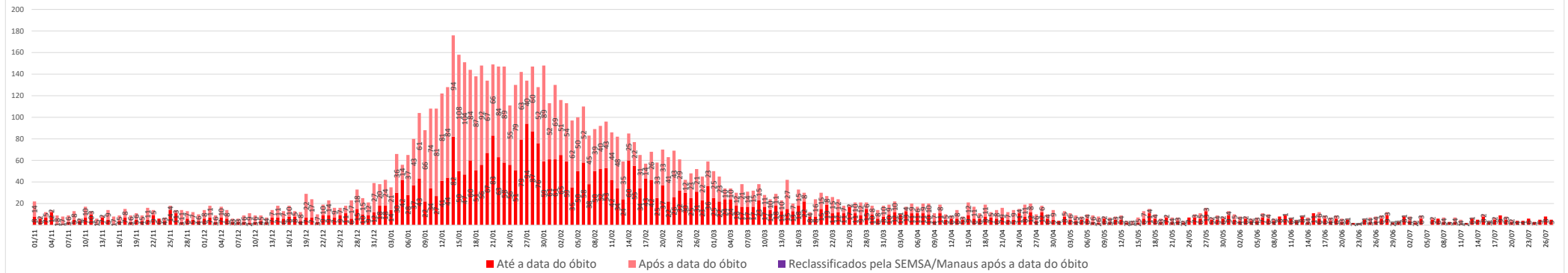
**Hospitalizações por COVID-19, segundo data de internação, no Estado do Amazonas**



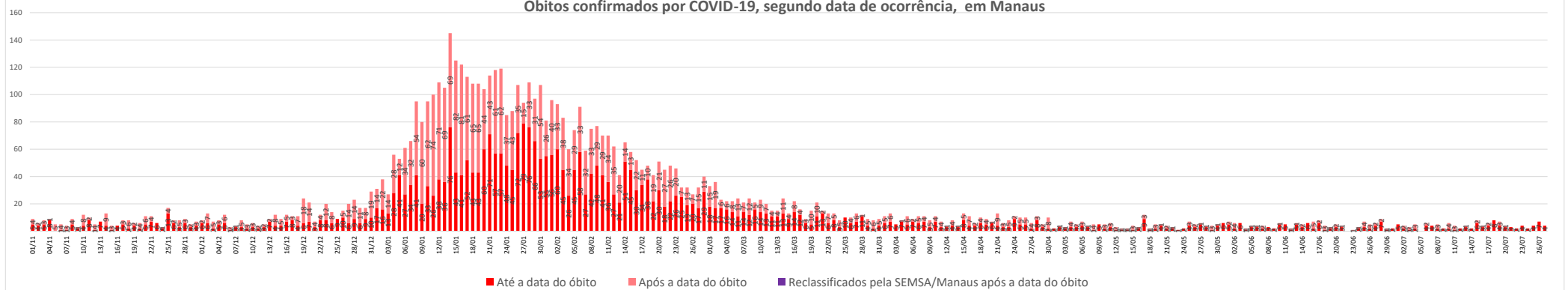
**Hospitalizações por COVID-19, segundo data de internação, em Manaus**



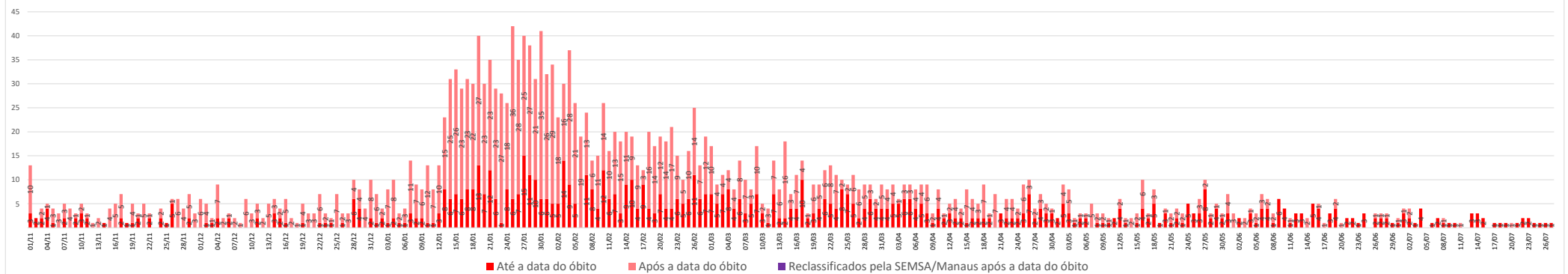
**Óbitos confirmados por COVID-19, segundo data de ocorrência, no Estado do Amazonas**



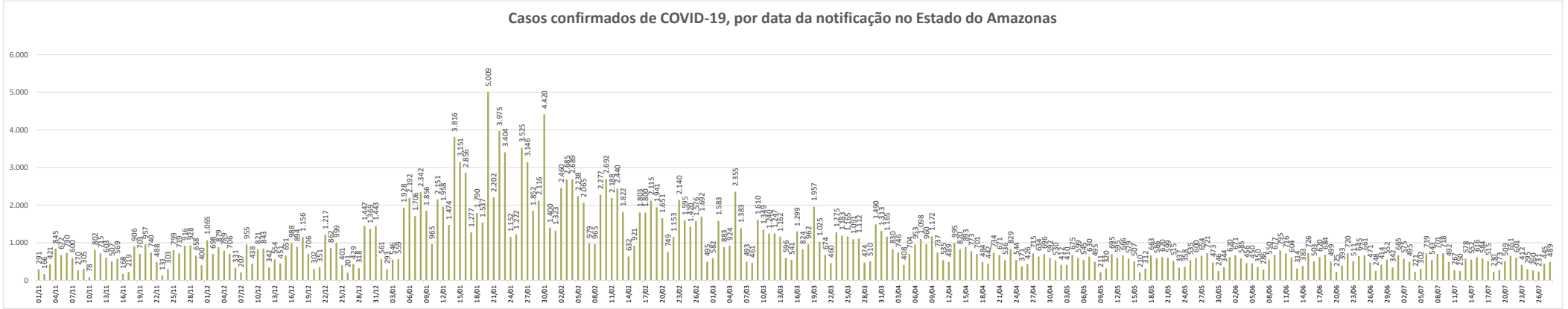
**Óbitos confirmados por COVID-19, segundo data de ocorrência, em Manaus**



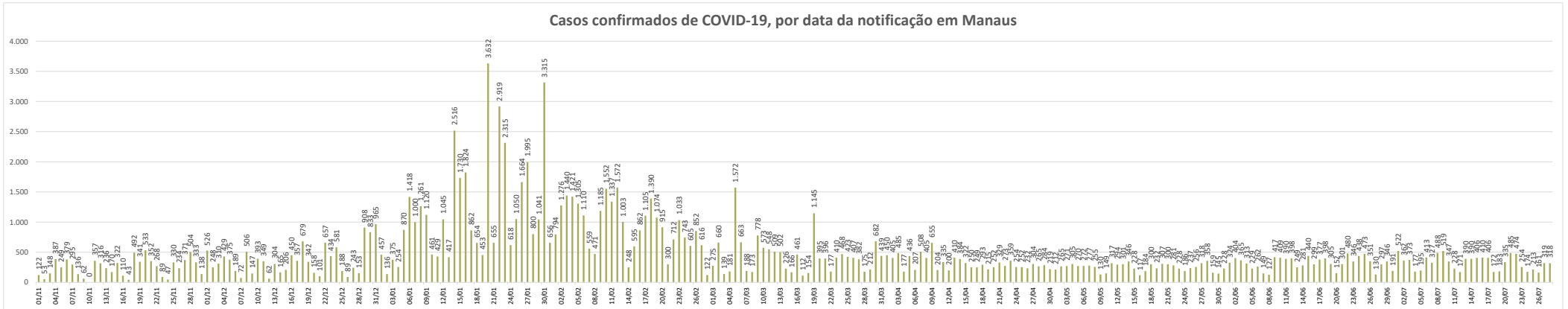
**Óbitos confirmados por COVID-19, segundo data de ocorrência, no interior do Amazonas**



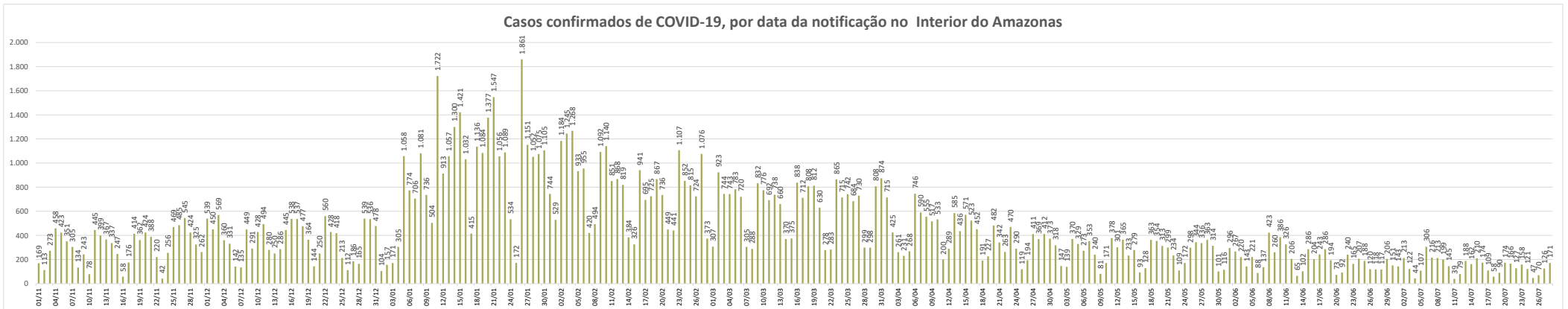
**Casos confirmados de COVID-19, por data da notificação no Estado do Amazonas**



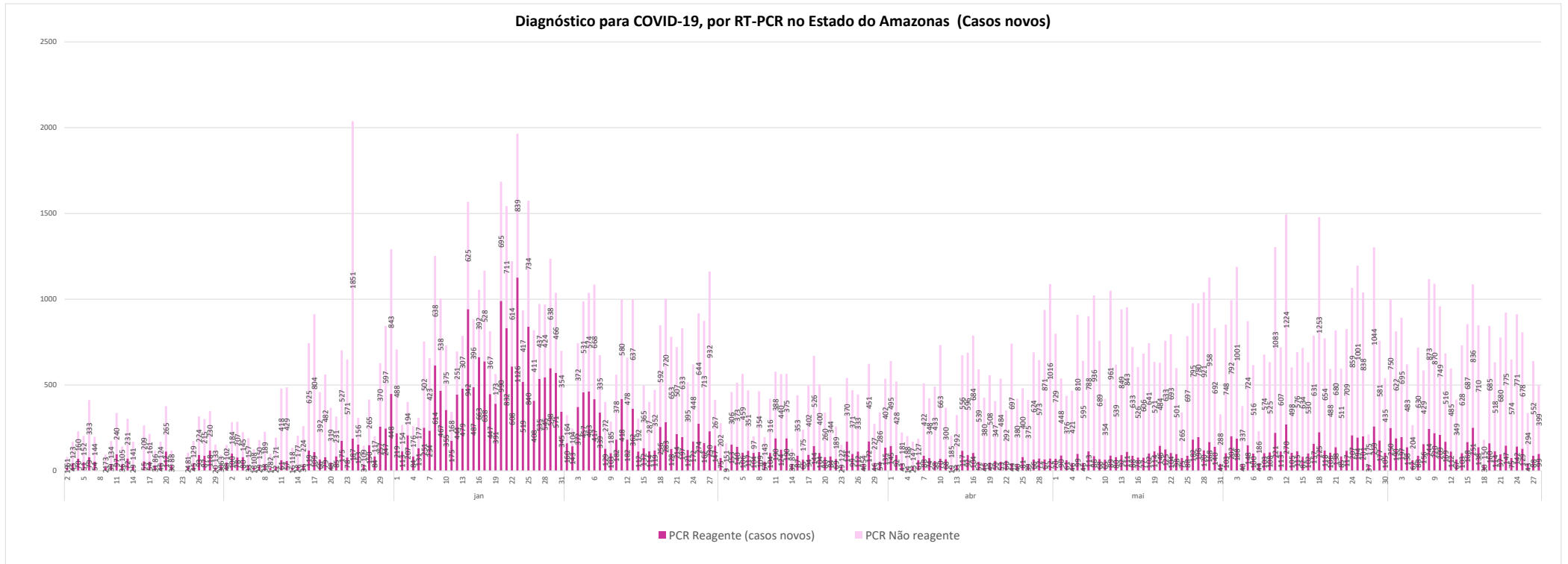
**Casos confirmados de COVID-19, por data da notificação em Manaus**



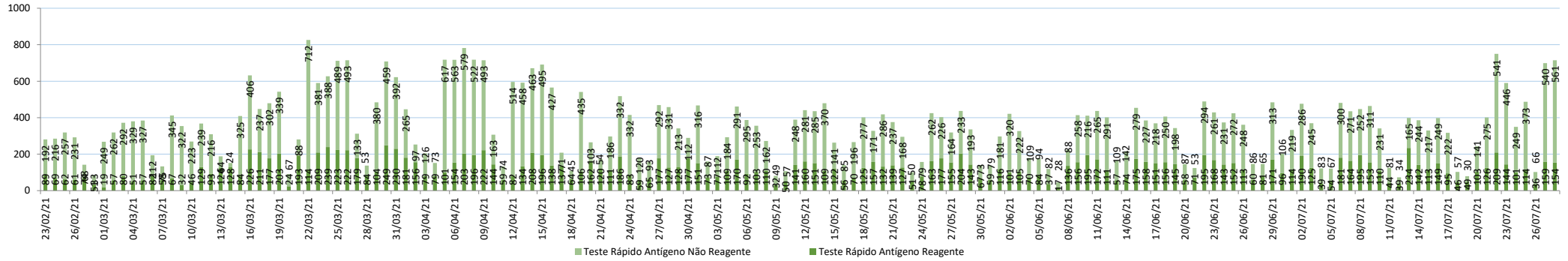
**Casos confirmados de COVID-19, por data da notificação no Interior do Amazonas**



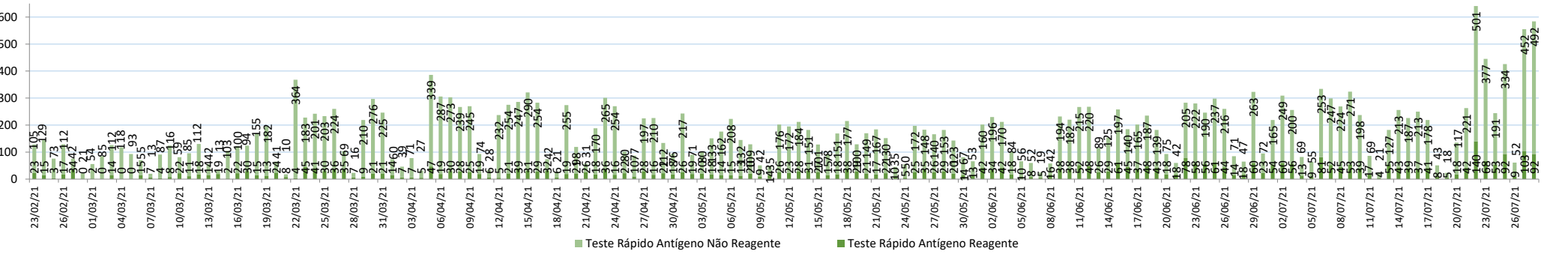
**Diagnóstico para COVID-19, por RT-PCR no Estado do Amazonas (Casos novos)**



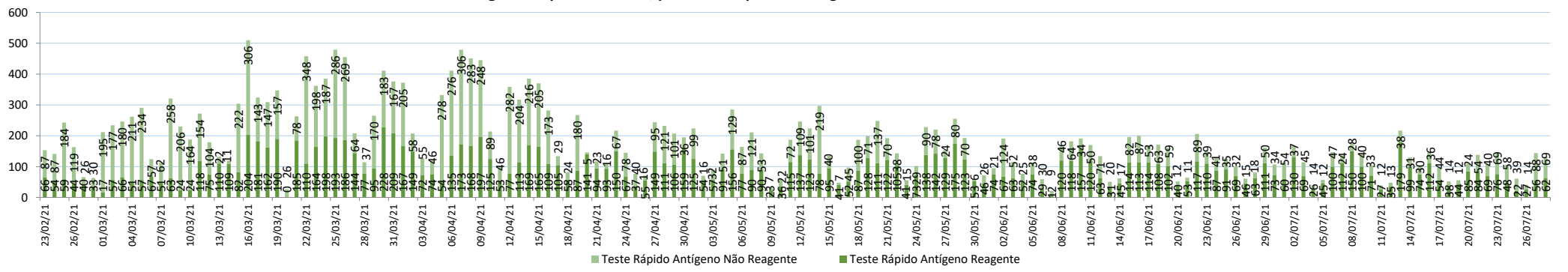
**Diagnóstico para COVID-19, por Teste Rápido de Antígeno no Estado do Amazonas**

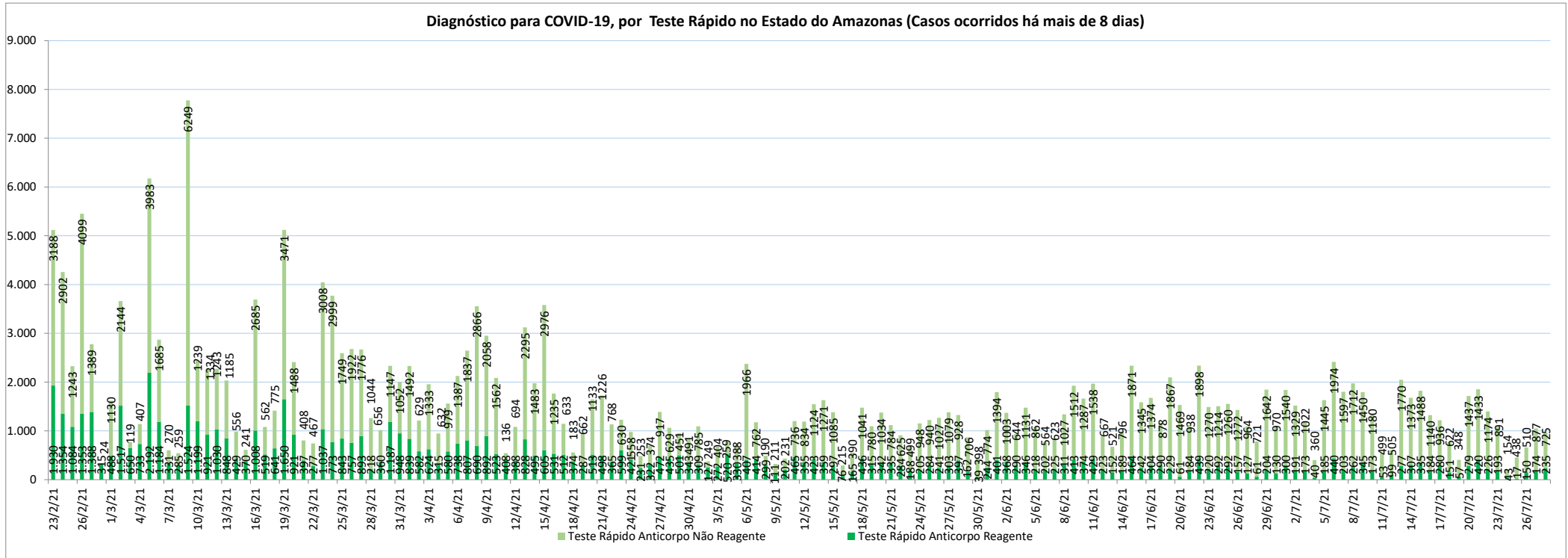


**Diagnóstico para COVID-19, por Teste Rápido de Antígeno em Manaus**

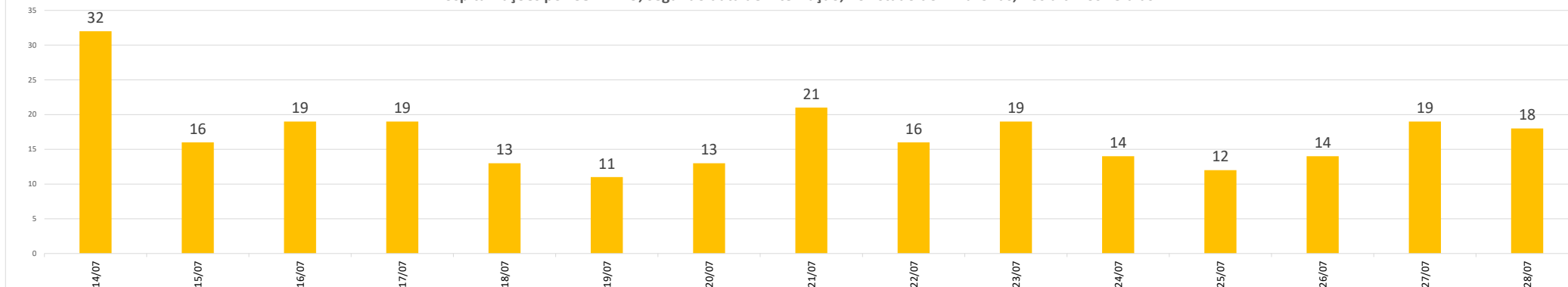


**Diagnóstico para COVID-19, por Teste Rápido de Antígeno no Interior do Estado do Amazonas**

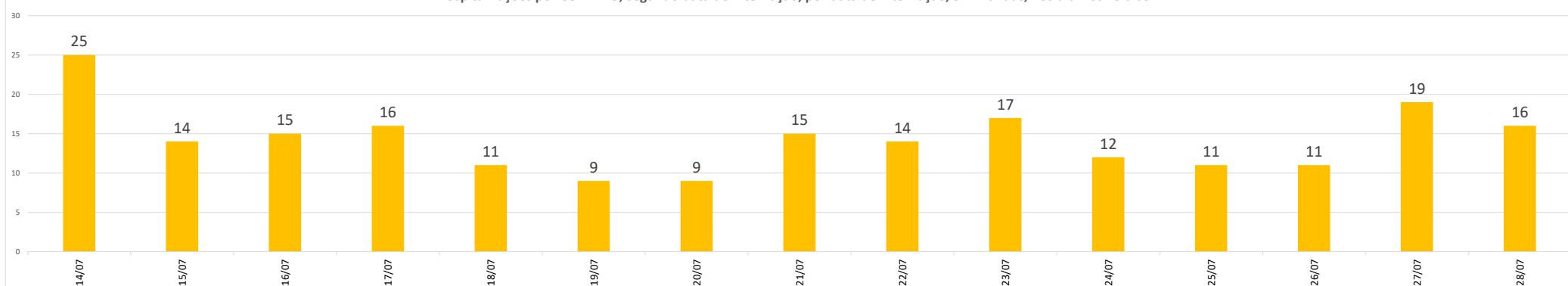




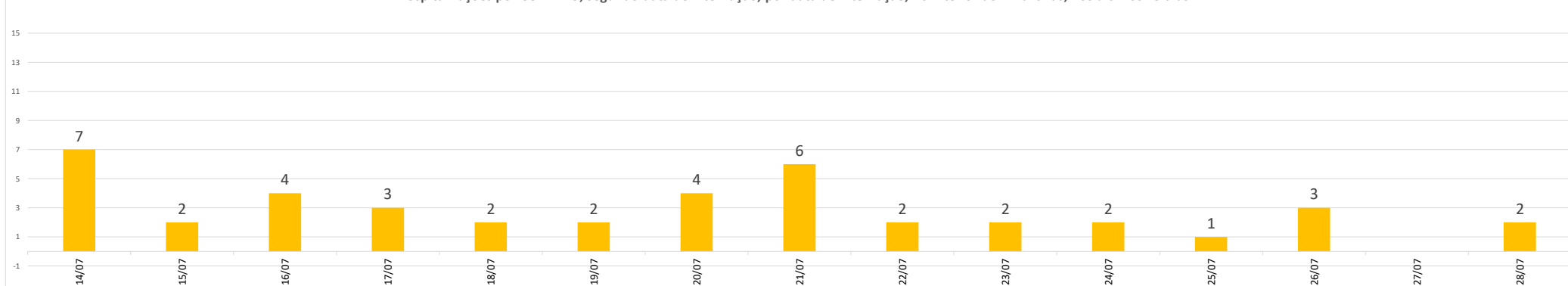
Hospitalizações por COVID-19, segundo data de internação, no Estado do Amazonas, nos últimos 15 dias



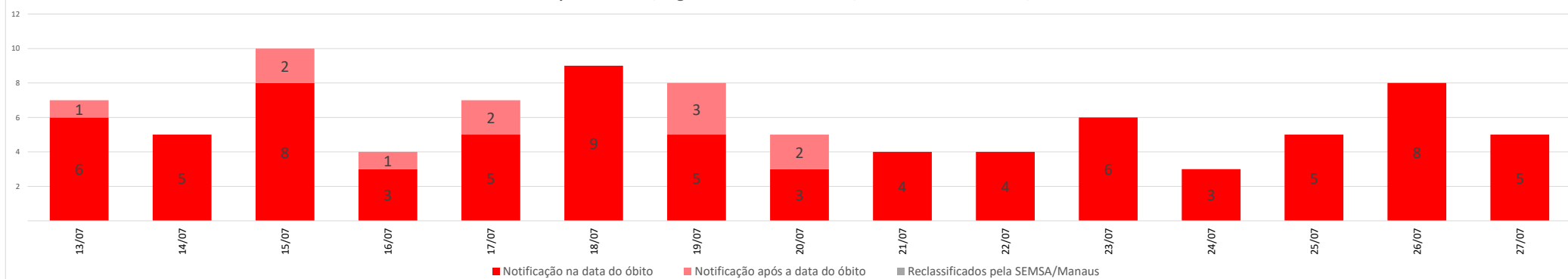
Hospitalizações por COVID-19, segundo data de internação, por data de internação, em Manaus, nos últimos 15 dias



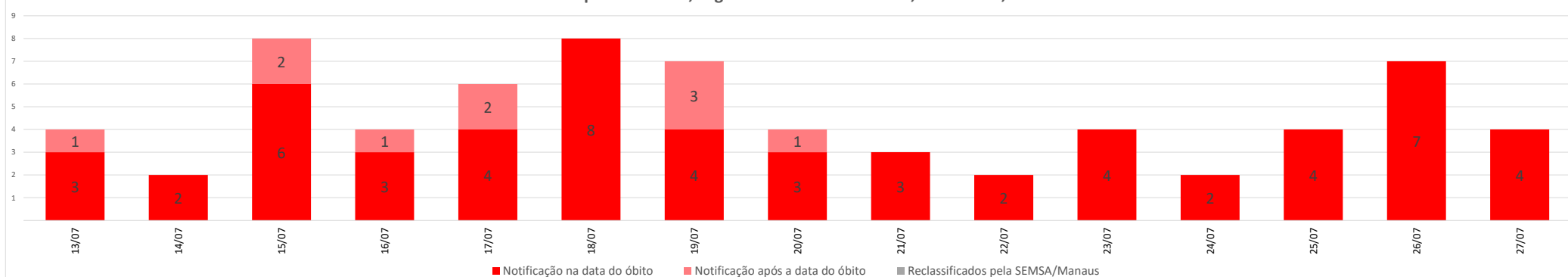
Hospitalizações por COVID-19, segundo data de internação, por data de internação, no Interior do Amazonas, nos últimos 15 dias



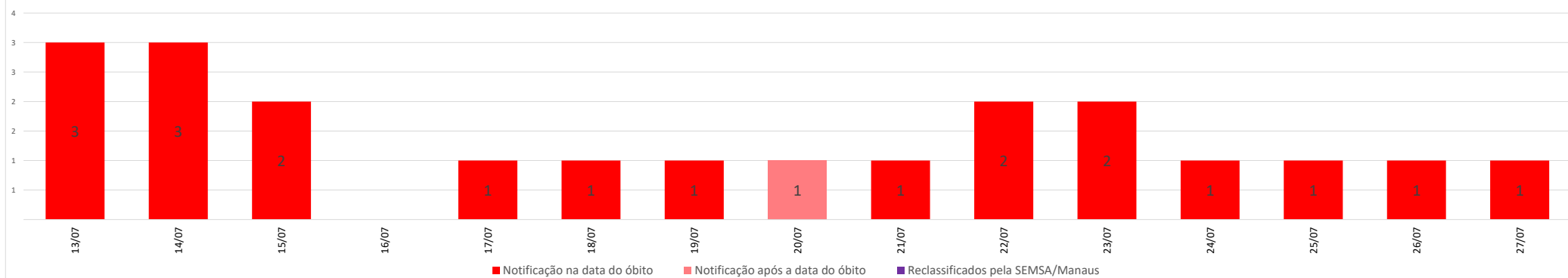
Óbitos confirmados por COVID-19, segundo data de ocorrência, no Estado do Amazonas, nos últimos 15 dias



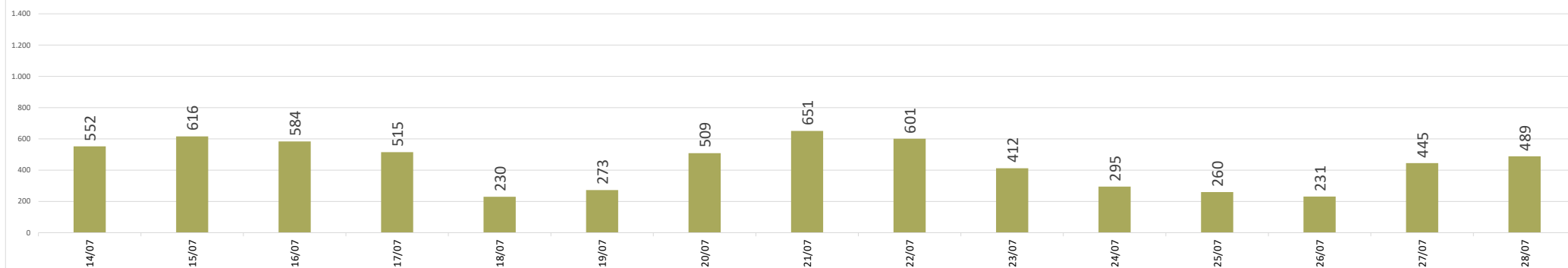
Óbitos confirmados por COVID-19, segundo data de ocorrência, em Manaus, nos últimos 15 dias



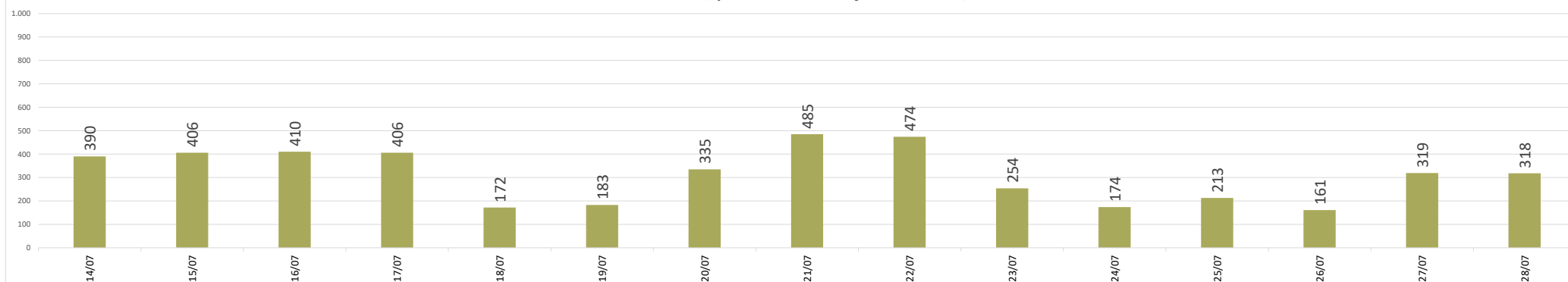
Óbitos confirmados por COVID-19, segundo data de ocorrência, no interior do Amazonas, nos últimos 15 dias



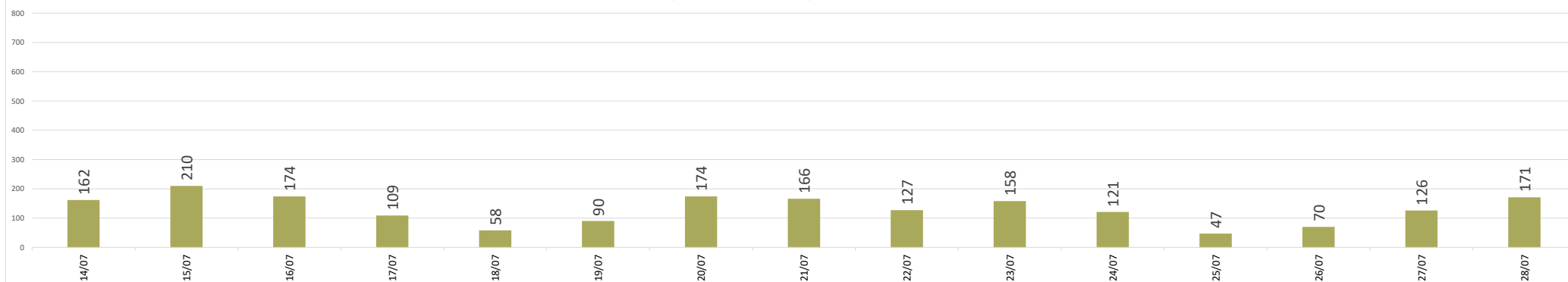
Casos confirmados de COVID-19, por data da notificação no Estado do Amazonas, nos últimos 15 dias



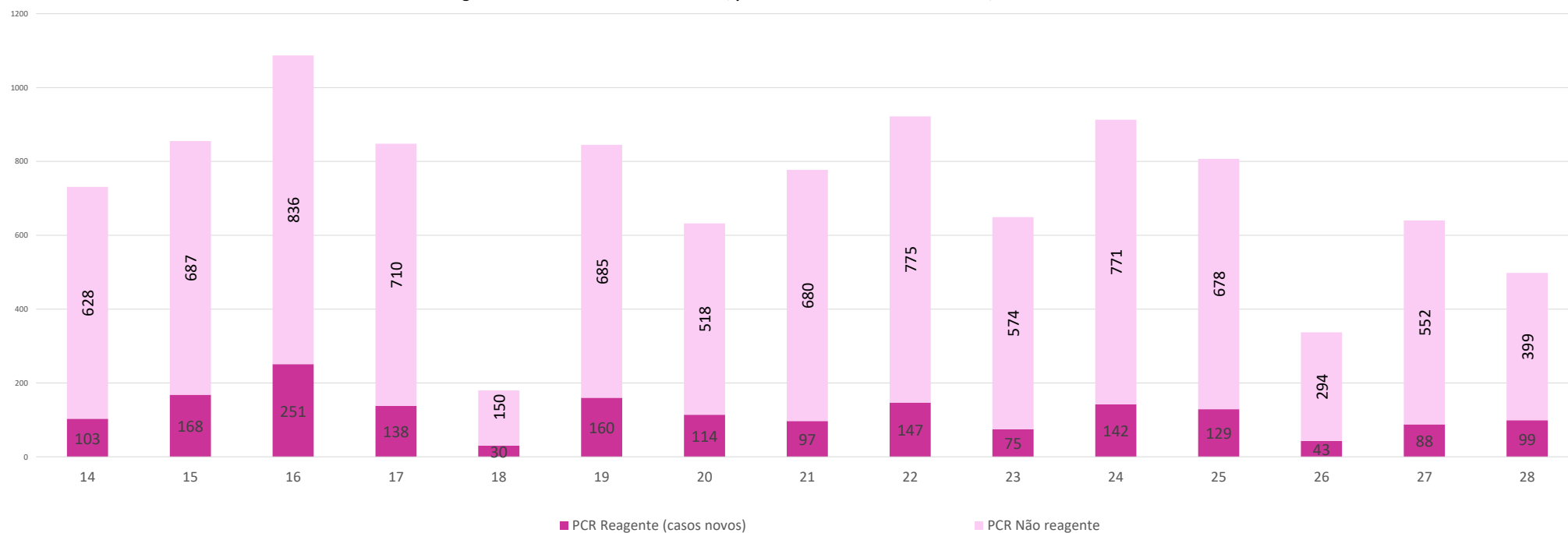
Casos confirmados de COVID-19, por data da notificação em Manaus, nos últimos 15 dias



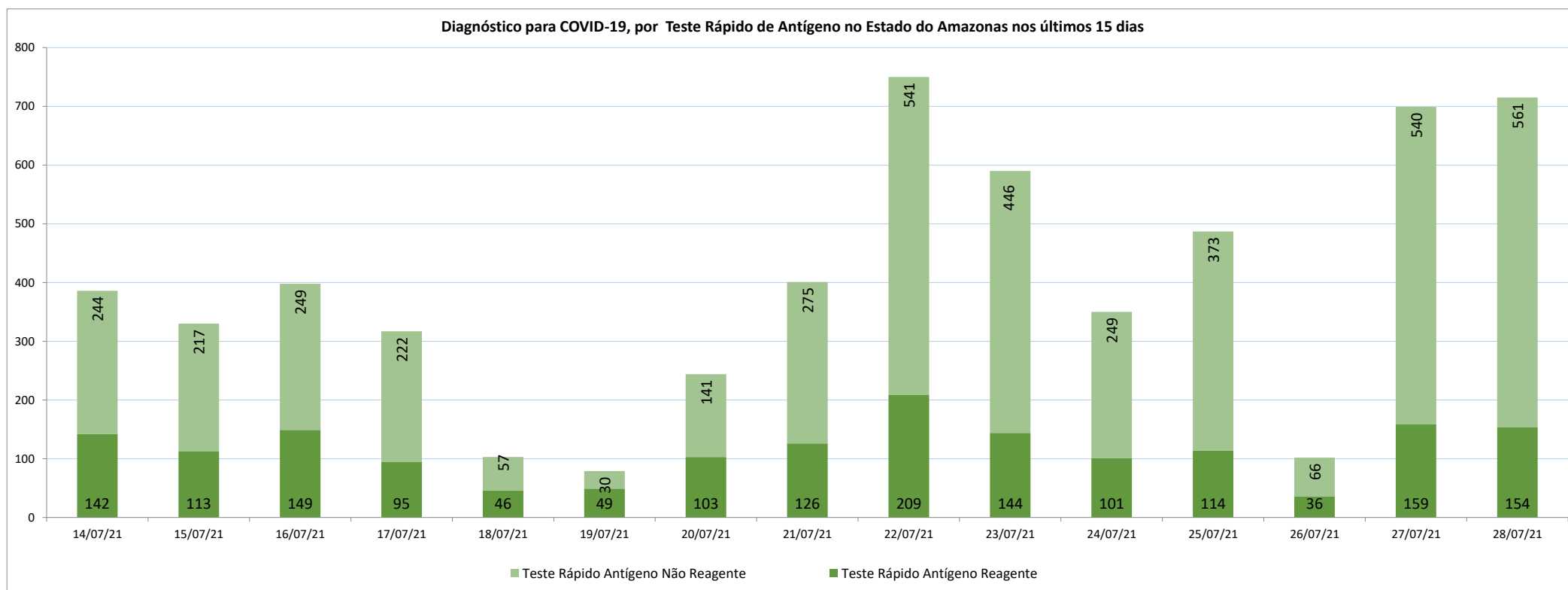
Casos confirmados de COVID-19, por data da notificação no Interior do Amazonas, nos últimos 15 dias



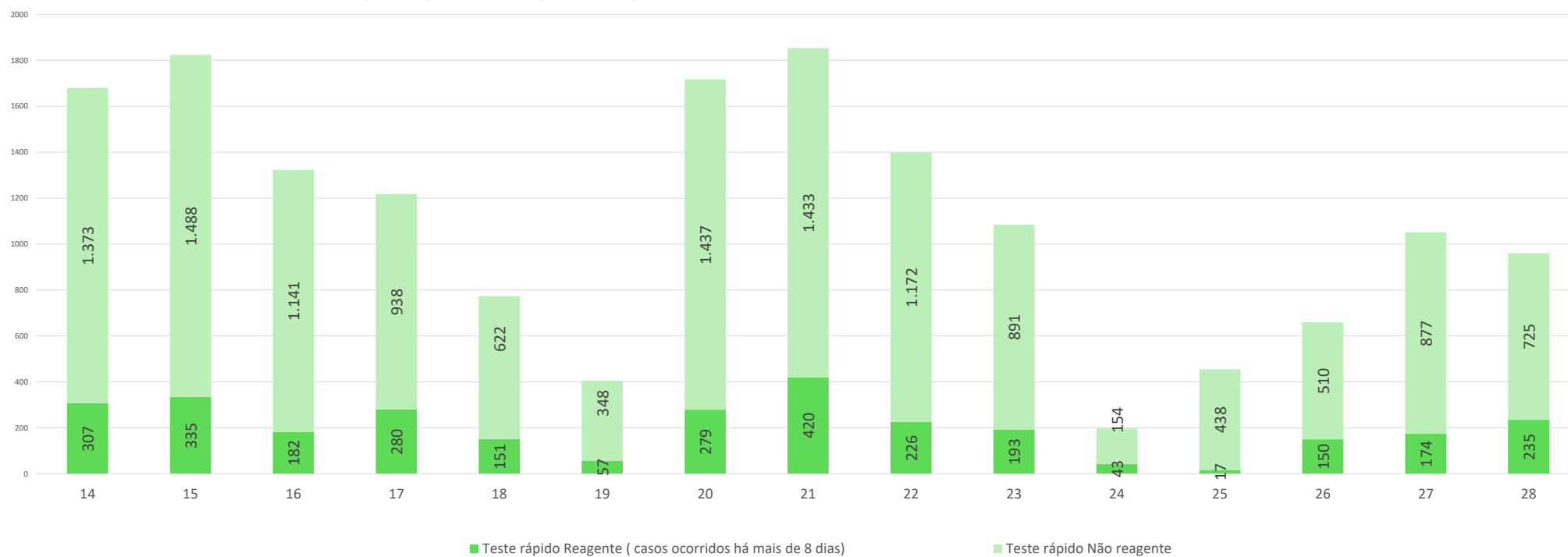
Diagnóstico de casos novos de COVID-19, por RT-PCR no Estado do Amazonas, nos últimos 15 dias



Diagnóstico para COVID-19, por Teste Rápido de Antígeno no Estado do Amazonas nos últimos 15 dias



Diagnóstico para COVID-19, por Teste Rápido no Estado do Amazonas (Casos ocorridos há mais de 8 dias), nos últimos 15 dias



**NOTA:**

- (1) – Casos em acompanhamento: Casos confirmados, após 14 dias de sintomas, que não evoluíram para óbito e os internados nos últimos 14 dias sem registro de alta ou óbito no SIVEP Gripe.
- (2) – Casos recuperados: Pacientes que tiveram confirmação diagnóstica e saíram do período de isolamento domiciliar ou internação hospitalar. Excluem-se deste cálculo pessoas em isolamento domiciliar, internados e óbitos. Do total de 415278 casos confirmados, 356545 são recuperados e 45225 casos em acompanhamento.
- (3) – Óbitos Reclssificados: Óbitos por SRAG não especificados que estavam em investigação e foram encerrados na data de publicações do Boletim com confirmação para o COVID-19, conforme os novos critérios do Ministério da Saúde. Dos 654 óbitos ocorridos nos meses de Abril e Maio em investigação pela SEMSA Manaus, 345 foram reclassificados até a data de hoje.
- (4) – Reforçando o compromisso com a transparência dos dados da COVID-19 no Estado do Amazonas, realizamos alterações no gráfico de óbitos com a finalidade de dar mais clareza aos dados divulgados pela FVS.
- O gráfico óbitos por Covid-19 (págs. 3 e 7) mostra todos os óbitos por COVID-19 na data da ocorrência, classificando-os em: (i) vermelho: óbitos que ocorreram nas últimas 24h que já apresentavam confirmação para COVID-19; (ii) rosa: óbitos que estavam em investigação e que tiveram sua confirmação para COVID-19 após 24 h da ocorrência do óbito; (iii) roxo: óbitos que estavam com diagnóstico para SRAG não especificado e que tiveram sua confirmação para COVID-19 após reclassificados pela SEMSA Manaus.
- A evolução temporal dos óbitos por data de ocorrência, encontra-se disponível também no painel de monitoramento de séries temporais no endereço eletrônico [http://www.fvs.am.gov.br/indicadorSalaSituacao\\_view/69/2](http://www.fvs.am.gov.br/indicadorSalaSituacao_view/69/2), bem como a base de dados individualizada de SRAG atualizada semanalmente.
- (5) Todos os dados divulgados neste boletim, referentes ao município de Manaus, são publicados no site [covid-19.manaus.am.gov.br/monitoramento](https://covid-19.manaus.am.gov.br/monitoramento)
- (6) – A partir dessa edição, visando compatibilizar os boletins da FVS com as informações publicadas pela SEMSA Manaus, o gráfico de óbitos terá a sua data finalizada no dia anterior, pois serão apresentados segundo a data de ocorrência.
- (7) - Como resultado da reorganização da rede estadual de assistência da Secretaria de Estado da Saúde (Ses-AM), o Boletim Diário Covid-19 da Fundação de Vigilância em Saúde do Amazonas (FVS-AM), passa apresentar as informações de taxa de ocupação geral de leitos com os números de internações com menos de 20 dias (pacientes na fase aguda da doença e em período de transmissão) e de internações superiores a 20 dias (pacientes em fase fora de período de transmissão da doença, mas que ainda necessitam de atendimento hospitalar). Outra informação nova na edição, apontada pela SES-AM, é a separação de internações adultas e infantis, com a finalidade de apresentar com maior precisão a taxa de ocupação de acordo com o perfil de pacientes.**
- (8) – Do total de 62 municípios, os municípios em destaque na cor vermelha na tabela, não enviaram informações para atualização na edição do boletim de hoje.
- (9) – Aos sábados, domingos e feriados, o Laboratório Central de Saúde Pública do Amazonas - LACEN/FVS, manterá sistema de sobreaviso somente para processamento de exames de RT-PCR para Covid-19 nos casos de urgência. Assim, doravante, este boletim não mais apresentará tais resultados aos domingos.
- (10) – As secretarias municipais de saúde não funcionam aos finais de semana, portanto, os dados emitidos no boletim diário nos finais de semana são parciais e sujeito a alterações, que serão atualizadas no primeiro dia útil seguinte.
- (11) - O cabeçalho do boletim diário será colorido de acordo com a fase atual do Risco Epidemiológico da COVID-19 no estado do Amazonas. A fase atual em Manaus é Moderado (fase Laranja) e o interior está no Moderado (fase Laranja).

**Monitoramento de COVID-19 em indígenas no Amazonas**

[http://www.fvs.am.gov.br/indicadorSalaSituacao\\_view/63/2](http://www.fvs.am.gov.br/indicadorSalaSituacao_view/63/2)

**Monitoramento do perfil epidemiológico da COVID-19 no Estado do Amazonas**

[http://www.fvs.am.gov.br/indicadorSalaSituacao\\_view/60/2](http://www.fvs.am.gov.br/indicadorSalaSituacao_view/60/2)

**Monitoramento da realização de exames para identificação do Coronavírus**

[http://www.fvs.am.gov.br/indicadorSalaSituacao\\_view/62/2](http://www.fvs.am.gov.br/indicadorSalaSituacao_view/62/2)

**Fonte:**

As fontes de dados consultadas foram o Sistema de Informação da Vigilância Epidemiológica da Gripe (SIVEP-Gripe); Gerenciador de Ambiente Laboratorial (GAL); dados do e-SUS notifica; Formulário de Notificação Diária dos Municípios (Google Forms); RedCap Ministério da Saúde; RedCap da Fundação de Vigilância em Saúde do Amazonas; Secretaria Municipal de Limpeza Urbana (SEMULSP); Sistema de Informação sobre Mortalidade (SIM); Centro de Informações Estratégicas em Vigilância em Saúde do Amazonas (CIEVS/FVS-AM); Coordenação Estadual de Controle de Infecção em Serviços de Saúde (CECISS); Secretaria Especial de Saúde Indígena (SESAI/MS); Complexo Regulador /SISTER.

Dados atualizados em 28/7/2021 as 10:00

**NOTA: ESTE BOLETIM É FECHADO DIARIAMENTE AS 10:00 AS INFORMAÇÕES PODEM DIVERGIR DAS INFORMAÇÕES DIVULGADAS POSTERIORMENTE PELOS MUNICÍPIOS**

**DADOS PRELIMINARES SUJEITOS A REVISÃO.**

Av. Torquato Tapajós, 4010 - Colônia Santo Antônio  
Fone: (92) 3182 - 8550 / 3182 - 8551  
Manaus-AM-CEP 69093-018 / CNPJ: 07.141.411/0001-46  
Site: [www.fvs.am.gov.br](http://www.fvs.am.gov.br)  
E-mail: [dipre@fvs.am.gov.br](mailto:dipre@fvs.am.gov.br)

Fundação de  
Vigilância em  
Saúde do Amazonas

