

Municípios	Casos			Nº de óbitos	Incidência (casos/100.000)	Mortalidade (óbitos/100.000)	Letalidade
	Notificados	Confirmados (3)	% de participação por Município				
AMAZONAS	1.157.897	420.524	100%	13.605	10.146,32	328,26	3,24%
MANAUS	631.312	200.167	47,60%	9.372	9.170,35	429,36	4,68%
INTERIOR	526.585	220.357	52,40%	4.233	11.232,19	215,77	1,92%
01 Itacoatiara	31.582	10.041	2,39%	315	9.908,52	310,84	3,14%
02 Parintins	44.866	10.035	2,39%	355	8.781,60	310,66	3,54%
03 Tefé	17.925	9.796	2,33%	198	16.367,86	330,83	2,02%
04 Manacapuru	18.829	9.585	2,28%	395	9.843,19	405,64	4,12%
05 Coari	29.040	9.518	2,26%	230	11.184,88	270,28	2,42%
06 Iranduba	23.181	8.934	2,12%	166	18.498,43	343,71	1,86%
07 São Gabriel da Cachoeira	15.098	8.103	1,93%	108	17.783,78	237,03	1,33%
08 Humaitá	20.043	8.056	1,92%	150	14.626,00	272,33	1,86%
09 Lábrea	7.241	7.008	1,67%	80	15.211,96	173,65	1,14%
10 Caruarí	19.552	6.724	1,60%	56	23.764,76	197,92	0,83%
11 Presidente Figueiredo	17.201	6.225	1,48%	102	17.158,69	281,15	1,64%
12 Ipixuna	10.995	5.491	1,31%	19	18.495,07	64,00	0,35%
13 São Paulo de Olivença	12.155	5.277	1,25%	66	13.427,82	167,94	1,25%
14 Maués	13.735	4.914	1,17%	129	7.689,54	201,86	2,63%
15 Rio Preto da Eva	12.304	4.845	1,15%	80	14.529,04	239,90	1,65%
16 Manicoré	13.317	4.694	1,12%	103	8.419,58	184,75	2,19%
17 Careiro	9.119	4.464	1,06%	85	11.788,01	224,46	1,90%
18 Barcelos	9.897	4.458	1,06%	60	16.209,73	218,17	1,35%
19 Eirunepé	9.246	4.205	1,00%	33	11.921,30	93,56	0,78%
20 Tabatinga	6.603	3.321	0,79%	126	5.043,74	191,36	3,79%
21 Itapiranga	6.600	3.096	0,74%	43	33.843,46	470,05	1,39%
22 Alvarães	4.943	2.902	0,69%	46	18.091,14	286,77	1,59%
23 Autazes	6.595	2.891	0,69%	95	7.306,96	240,11	3,29%
24 Jutaí	4.853	2.867	0,68%	35	20.025,14	244,46	1,22%
25 Atalaia do Norte	5.077	2.825	0,67%	10	14.181,02	50,20	0,35%
26 Pauini	8.459	2.766	0,66%	22	14.238,65	113,25	0,80%
27 Santa Isabel do Rio Negro	4.187	2.745	0,65%	53	10.911,91	210,69	1,93%
28 Urucurituba	5.240	2.717	0,65%	35	11.779,75	151,75	1,29%
29 Benjamin Constant	6.766	2.710	0,64%	87	6.304,67	202,40	3,21%
30 Envira	6.585	2.697	0,64%	11	13.462,79	54,91	0,41%
31 Boca do Acre	6.275	2.669	0,63%	27	7.779,53	78,70	1,01%
32 Nova Olinda do Norte	7.235	2.633	0,63%	68	7.044,25	181,93	2,58%
33 Codajás	5.537	2.630	0,63%	25	9.183,92	87,30	0,95%
34 Urucará	6.571	2.527	0,60%	53	15.545,03	326,03	2,10%
35 Maraã	4.073	2.481	0,59%	23	13.613,92	126,21	0,93%
36 Borba	6.279	2.454	0,58%	69	5.961,95	167,63	2,81%
37 Barreirinha	4.044	2.436	0,58%	63	7.602,76	196,62	2,59%
38 Novo Airão	6.211	2.400	0,57%	33	12.336,79	169,63	1,38%
39 Amaturá	4.394	2.379	0,57%	18	20.622,40	156,03	0,76%
40 Beruri	3.668	2.293	0,55%	34	11.652,01	172,77	1,48%
41 Novo Aripuanã	5.158	2.036	0,48%	31	7.939,48	120,89	1,52%
42 Uarini	2.045	1.970	0,47%	26	14.549,48	192,02	1,32%
43 Tapauá	4.547	1.961	0,47%	22	11.430,40	128,24	1,12%
44 Anamá	6.159	1.929	0,46%	10	14.169,24	73,45	0,52%
45 Anori	7.000	1.911	0,45%	33	9.095,67	157,07	1,73%
46 Nhamundá	3.361	1.882	0,45%	36	8.888,68	170,03	1,91%
47 Santo Antônio do Itá	2.669	1.859	0,44%	45	8.605,68	208,31	2,42%
48 Manaquiri	4.135	1.818	0,43%	52	5.662,67	161,97	2,86%
49 Guajará	3.584	1.691	0,40%	28	10.139,11	167,89	1,66%
50 Fonte Boa	3.420	1.599	0,38%	39	9.080,58	221,48	2,44%
51 São Sebastião do Uatumã	2.270	1.590	0,38%	18	11.340,94	128,39	1,13%
52 Apuí	3.714	1.461	0,35%	31	6.649,07	141,08	2,12%
53 Canutama	2.287	1.406	0,33%	8	8.996,10	51,19	0,57%
54 Silves	2.756	1.386	0,33%	22	15.112,86	239,89	1,59%
55 Tonantins	2.988	1.365	0,32%	33	7.278,06	175,95	2,42%
56 Japurá	1.728	1.047	0,25%	10	38.003,63	362,98	0,96%
57 Careiro da Várzea	2.997	1.020	0,24%	25	3.374,69	82,71	2,45%
58 Juruá	2.734	985	0,23%	15	6.695,21	101,96	1,52%
59 Boa Vista do Ramos	1.970	979	0,23%	12	5.097,10	62,48	1,23%
60 Itamarati	3.325	965	0,23%	9	12.291,43	114,64	0,93%
61 Caapiranga	2.217	685	0,16%	22	5.236,60	168,18	3,21%

FONTE: Casos confirmados: Secretarias Municipais de Saúde / Óbitos: Serviços de Saúde de Ocorrência no Óbito

LEGENDA: Os 9 Municípios que estão em destaque na cor vermelha, são os que não disponibilizaram informações para atualização do Boletim.

CASOS NOVOS CONFIRMADOS
350

CASOS NOVOS RECUPERADOS
306

ÓBITOS CONFIRMADOS EM 10/08/2021
3

LETALIDADE
3,24%

CASOS NOVOS CONFIRMADOS								
RT-PCR		T. RÁPIDO (anticorpos)		T. RÁPIDO (antígeno)		Clín. Epidemiológico		TOTAL
CAPITAL	INTERIOR	CAPITAL	INTERIOR	CAPITAL	INTERIOR	CAPITAL	INTERIOR	
19	2	160	28	103	37	0	1	350

ÓBITOS CONFIRMADOS						TOTAL
Óbitos confirmados após a data da ocorrência por critério Clínico; Imagem; Clínico Epidemiológico ou Laboratorial				Ocorridos em 10/08/2021		
Capital		Interior		Capital	Interior	TOTAL
6		0		3	0	
6				3		345

NÚMERO DE SEPULTAMENTOS EM MANAUS EM 10/08/2021	
Número TOTAL de sepultamentos por dia COVID-19	3

FONTE: (SEMULSP) <https://www.manaus.am.gov.br/noticia/informe-terca-feira-10-8/>

Boletim Epidemiológico - SESAI/MS						
Doença por Coronavírus (COVID-19) em populações indígenas aldeadas						
DSEI	Suspeitos	Confirmados	Descartados	Infectados (atual)	Cura Clínica	Óbitos
Alto Rio Negro	0	2.342	1.098	188	2.124	26
Alto Rio Solimões	0	2.318	1.339	1	2.254	52
Manaus	0	1.275	2.694	4	1.240	24
Médio Rio Purus	0	562	76	0	555	7
Médio Rio Solimões	6	806	1.112	25	768	11
Parintins	44	653	994	0	634	16
Vale do Javari	0	842	420	6	830	3
TOTAL	50	8.798	7.733	224	8.405	139

Fonte: Fichas de notificação e resultados laboratoriais, atualizado em 10/08/2021.

CASO SUSPEITO: caso que saiu da aldeia e retornou nos últimos 14 dias (de local com transmissão local ou comunitária) e que apresente sinais/sintomas respiratórios. Ou caso que não saiu da aldeia e que teve contato próximo com caso suspeito ou confirmado de COVID-19 nos últimos 14 dias e que apresente sinais/sintomas respiratórios.

CASO CONFIRMADO: caso com resultado positivo em RT-PCR em tempo real, pelo protocolo Charité, Teste Rápido Anticorpo, Pesquisa de Antígeno, Critério Clínico, Critério Clínico por Imagem e/ou Critério Clínico Epidemiológico.

INFECTADO ATUAL: Caso confirmado para COVID-19, com infecção ativa, que ainda não completou 14 dias em isolamento domiciliar, a contar da data de início dos sintomas, ou, em caso de internação hospitalar, que ainda não recebeu alta médica.

CASO DESCARTADO: Caso que se enquadre na definição de suspeito E apresente resultado laboratorial negativo para SARS-CoV2 OU confirmação laboratorial para outro agente etiológico.

CASO CURADO: Casos em isolamento domiciliar: casos confirmados que passaram por 14 dias em isolamento domiciliar, a contar da data de início dos sintomas E que estão assintomáticos. Casos em internação hospitalar: diante da avaliação médica. suspeito elaborada pelo MS.* Após a qualificação das informações com os respectivos DSEI alguns casos suspeitos que não se enquadram na definição de casos foram excluídos.

MANAUS

PACIENTES INTERNADOS POR SRAG EM MANAUS EM 11/8/2021							
REDE	CONFIRMADOS POR COVID-19						
	UTI COVID-19			LEITO CLÍNICO COVID-19			SALA VERMELHA
	TOTAL	Até 20 dias	Acima de 20 dias	TOTAL	Até 20 dias	Acima de 20 dias	
REDE PÚBLICA	107	47	60	104	69	35	1
Adulto (total)	106	46	60	99	64	35	1
Geral	105	45	60	98	63	35	1
Gestante	1	1	0	1	1	0	0
Oncológico	0	0	0	0	0	0	0
Cardíaco	0	0	0	0	0	0	0
Forças Armadas	1	1	0	5	5	0	0
Infantil	0	0	0	0	0	0	0
REDE PRIVADA	25	12	13	4	1	3	0
SUBTOTAL CONFIRMADOS	132	59	73	108	70	38	1
TOTAL CONFIRMADOS	241						
REDE	SUSPEITOS						
	UTI COVID-19			LEITO CLÍNICO COVID-19			SALA VERMELHA
	TOTAL	Até 20 dias	Acima de 20 dias	TOTAL	Até 20 dias	Acima de 20 dias	
REDE PÚBLICA	5	5	0	14	14	0	1
Adulto (total)	2	2	0	13	13	0	1
Geral	1	1	0	12	12	0	1
Gestante	1	1	0	1	1	0	0
Oncológico	0	0	0	0	0	0	0
Cardíaco	0	0	0	0	0	0	0
Forças Armadas	2	2	0	0	0	0	0
Infantil	1	1	0	1	1	0	0
REDE PRIVADA	0	0	0	4	4	0	0
SUBTOTAL SUSPEITOS	5	5	0	18	18	0	1
TOTAL SUSPEITOS	24						
TOTAL GERAL	265						

FONTE: Secretaria Estado de Saúde do AMAZONAS - SES/AM.

INTERIOR

PACIENTES INTERNADOS POR SRAG EM INTERIOR DO AMAZONAS EM 11/8/2021		
REDE	INTERNADOS POR COVID-19	
	UCI COVID-19	LEITO CLÍNICO COVID-19
REDE PÚBLICA	5	29
TOTAL GERAL	34	

FONTE: Secretaria Estado de Saúde do AMAZONAS - SES/AM.

AMAZONAS

PACIENTES AGUARDANDO TRANSFERÊNCIA PARA REDE HOSPITALAR COVID				
Nº Paciente	Público		Privado	
	LEITO CLÍNICO	UTI	LEITO CLÍNICO	UTI
Manaus	2	0	0	0
Interior	1	0	0	0
TOTAL	3	0	0	0

FONTE: Secretaria Estado de Saúde do AMAZONAS - SES/AM.

CAPACIDADE INSTALADA DA REDE ASSISTENCIAL DE SAÚDE EM MANAUS									
UNIDADE	UTI GERAL			LEITOS CLÍNICOS GERAL			SALA VERMELHA GERAL		
	OCUPADOS	LIVRES	TOTAL	OCUPADOS	LIVRES	TOTAL	OCUPADOS	LIVRES	TOTAL
REDE PÚBLICA	255	68	323	1.310	297	1.607	120	23	143
Adulto (total)	216	50	266	1.114	198	1.312	118	15	133
Geral	114	34	148	535	84	619	118	9	127
Gestante	74	11	85	470	111	581	0	4	4
Oncológico	8	0	8	64	0	64	0	0	0
Cardíaco	20	5	25	45	3	48	0	2	2
Forças Armadas	0	0	0	16	14	30	0	1	1
Infantil	39	18	57	180	85	265	2	7	9
REDE PRIVADA	124	10	134	406	110	516	4	13	17
TOTAL	379	78	457	1.716	407	2.123	124	36	160

UNIDADE	UTI COVID			LEITOS CLÍNICOS COVID			SALA VERMELHA COVID		
	OCUPADOS	LIVRES	TOTAL	OCUPADOS	LIVRES	TOTAL	OCUPADOS	LIVRES	TOTAL
REDE PÚBLICA	112	146	258	118	187	305	2	25	27
Adulto (total)	108	135	243	112	150	262	2	24	26
Geral	106	122	228	110	121	231	2	12	14
Gestante	2	7	9	2	19	21	0	6	6
Oncológico	0	6	6	0	10	10	0	6	6
Cardíaco	0	0	0	0	0	0	0	0	0
Forças Armadas	3	3	6	5	19	24	0	1	1
Infantil	1	8	9	1	18	19	0	0	0
REDE PRIVADA	25	29	54	8	71	79	0	5	5
TOTAL	137	175	312	126	258	384	2	30	32

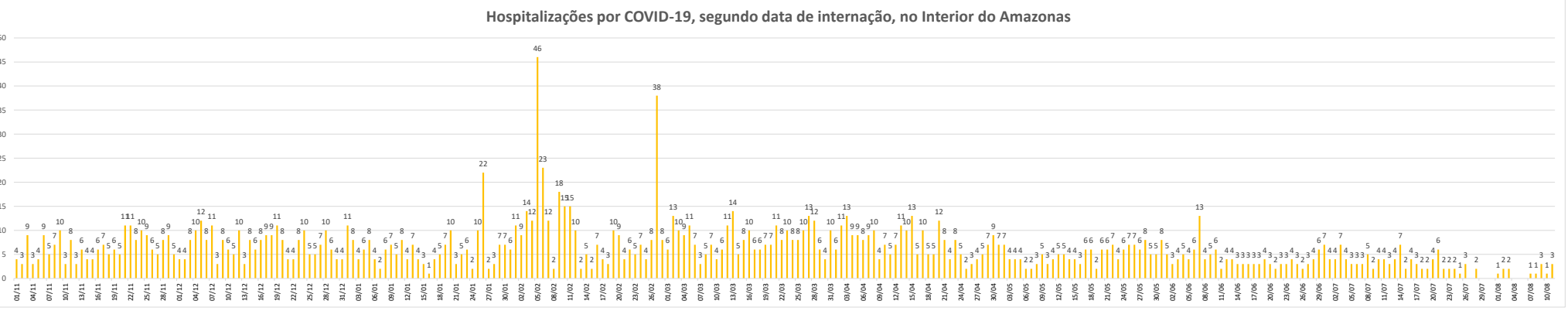
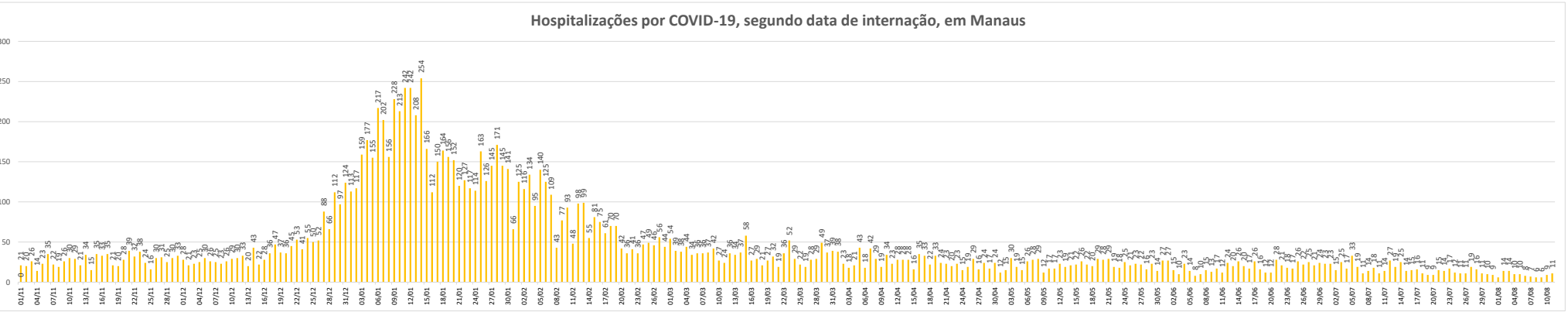
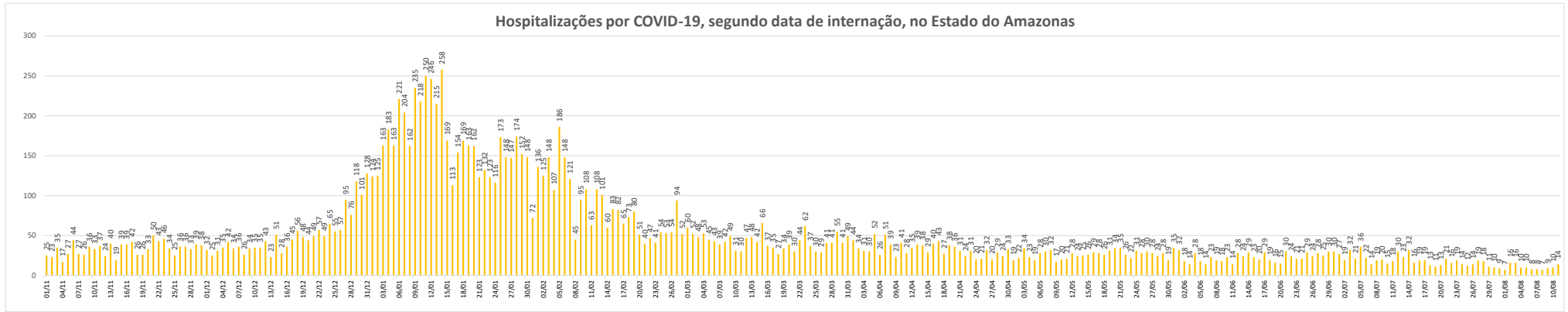
UNIDADE	TAXA DE OCUPAÇÃO EM MANAUS					
	UTI		LEITOS CLÍNICOS		SALA VERMELHA	
	GERAL	COVID-19	GERAL	COVID-19	GERAL	COVID-19
REDE PÚBLICA	78,95%	43,41%	81,52%	38,69%	83,92%	7,41%
Adulto (total)	81,20%	44,44%	84,91%	42,75%	88,72%	7,69%
Geral	77,03%	46,49%	86,43%	47,62%	92,91%	14,29%
Gestante	87,06%	22,22%	80,90%	9,52%	0,00%	0,00%
Oncológico	100,00%	0,00%	100,00%	0,00%	0,00%	0,00%
Cardíaco	80,00%	0,00%	93,75%	0,00%	0,00%	0,00%
Forças Armadas	0,00%	50,00%	53,33%	20,83%	0,00%	0,00%
Infantil	68,42%	11,11%	67,92%	5,26%	22,22%	0,00%
REDE PRIVADA	92,54%	46,30%	78,68%	10,13%	23,53%	0,00%
TOTAL	82,93%	43,91%	80,83%	32,81%	77,50%	6,25%

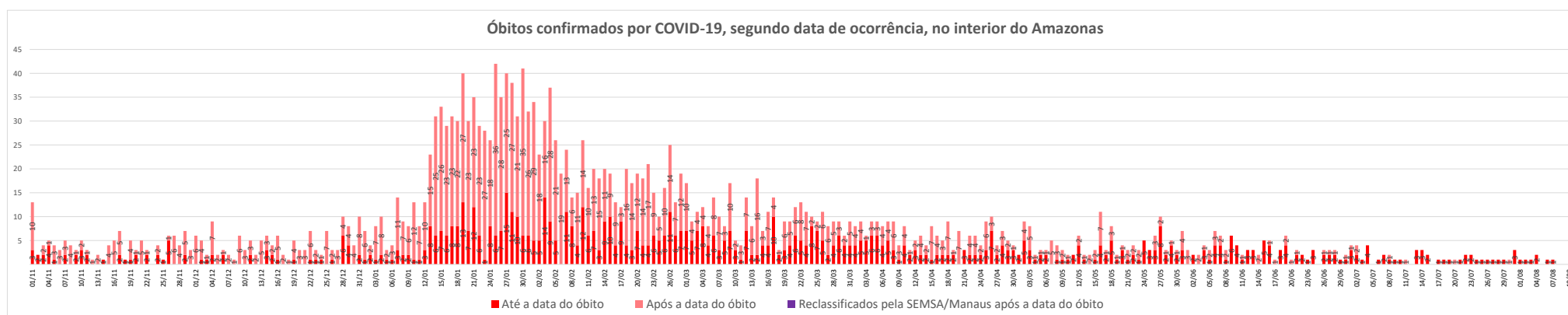
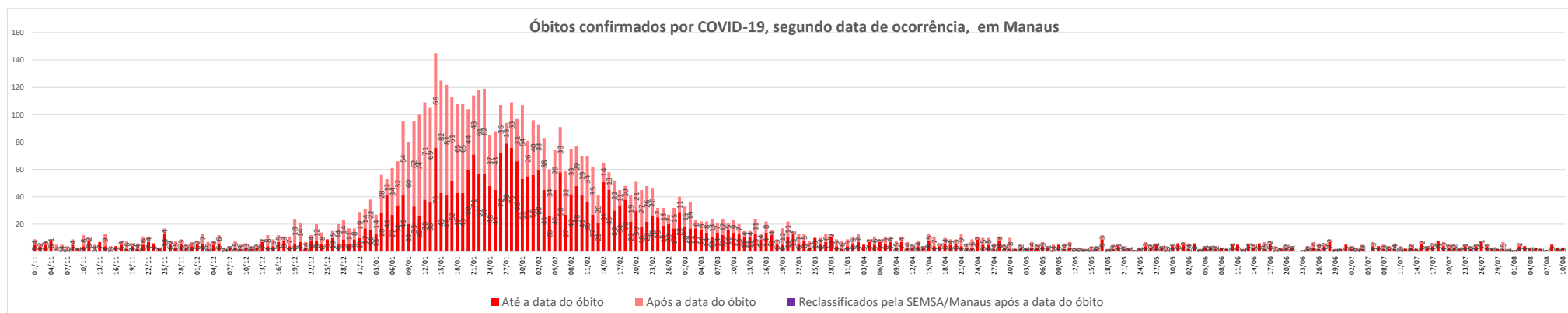
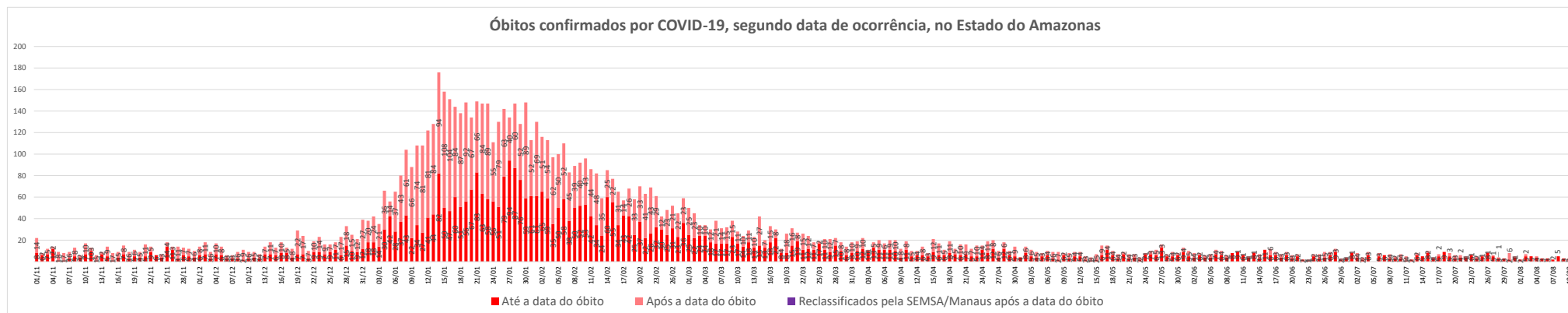
FONTE: Secretaria Estado de Saúde do AMAZONAS - SES/AM.

CAPACIDADE INSTALADA DA REDE ASSISTENCIAL DE SAÚDE NO INTERIOR DO AMAZONAS						
UNIDADE	UCI GERAL			LEITOS CLÍNICOS GERAL		
	OCUPADOS	LIVRES	TOTAL	OCUPADOS	LIVRES	TOTAL
REDE PÚBLICA	16	29	45	644	1.064	1.708
UNIDADE	UCI COVID			LEITOS CLÍNICOS COVID		
	OCUPADOS	LIVRES	TOTAL	OCUPADOS	LIVRES	TOTAL
REDE PÚBLICA	5	160	165	29	874	903

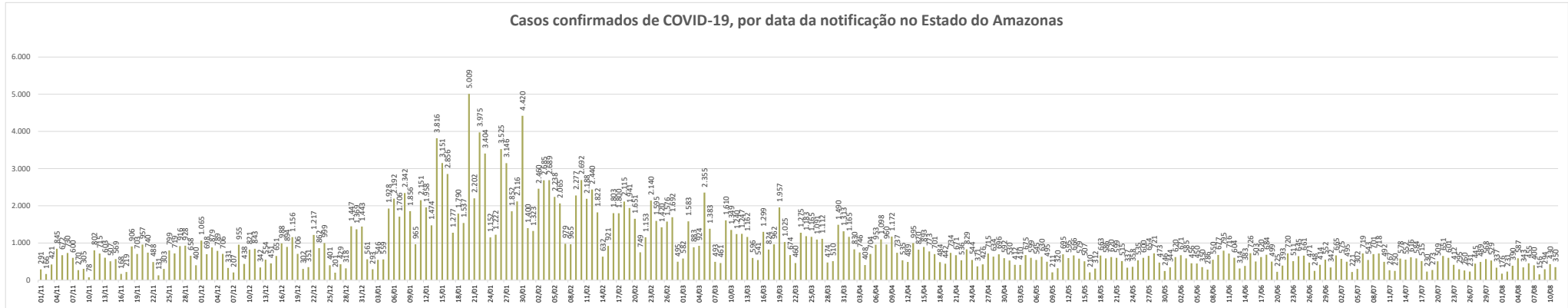
UNIDADE	TAXA DE OCUPAÇÃO NO INTERIOR DO AMAZONAS			
	UCI		LEITOS CLÍNICOS	
	GERAL	COVID-19	GERAL	COVID-19
REDE PÚBLICA	35,56%	3,03%	37,70%	3,21%

FONTE: Secretaria Estado de Saúde do AMAZONAS - SES/AM.

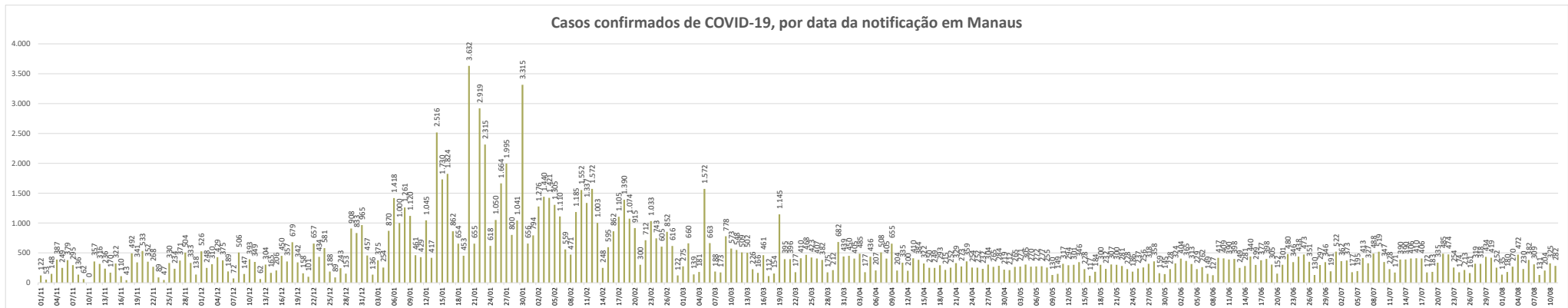




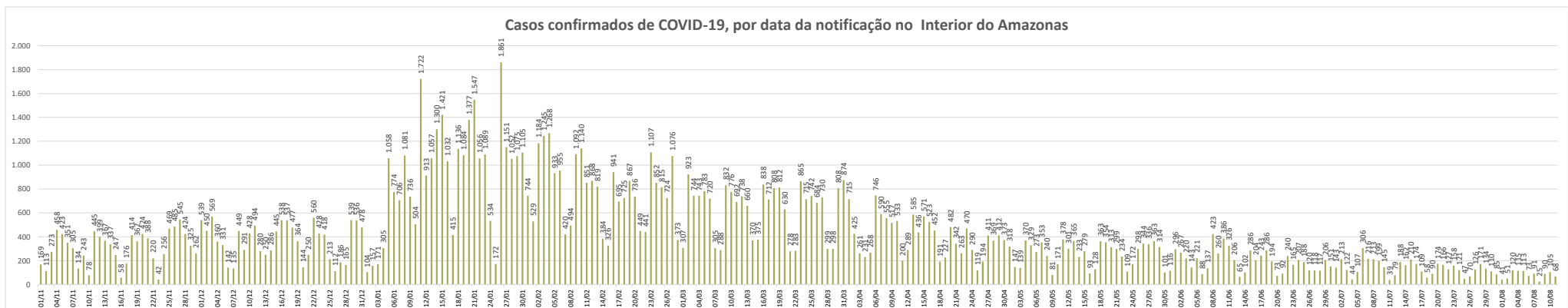
Casos confirmados de COVID-19, por data da notificação no Estado do Amazonas



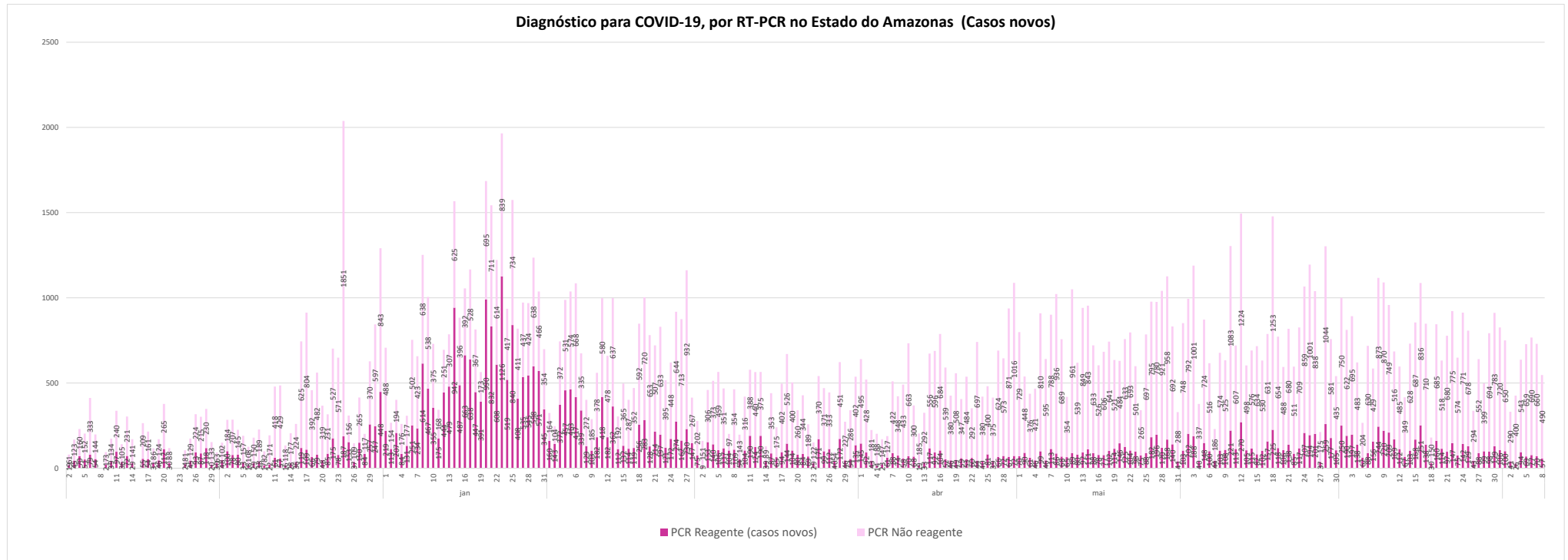
Casos confirmados de COVID-19, por data da notificação em Manaus



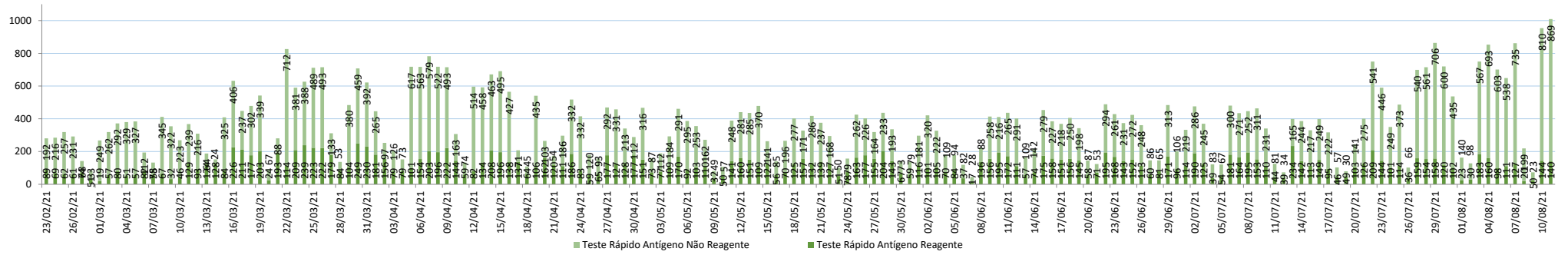
Casos confirmados de COVID-19, por data da notificação no Interior do Amazonas



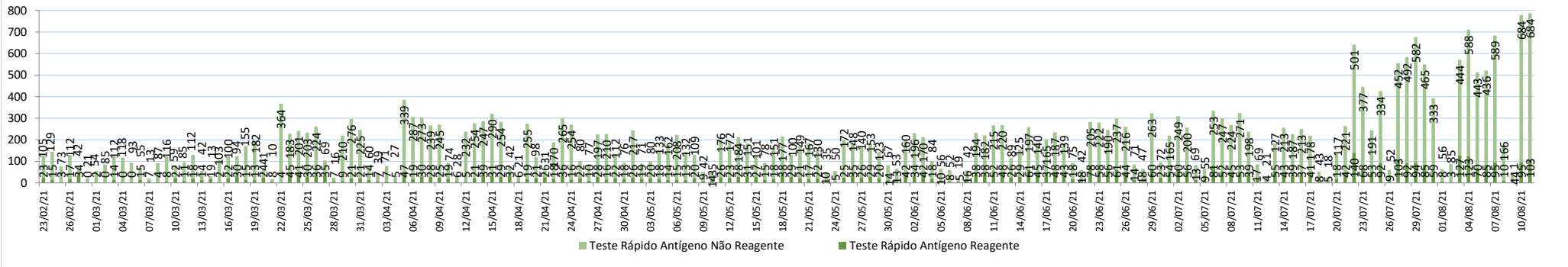
Diagnóstico para COVID-19, por RT-PCR no Estado do Amazonas (Casos novos)



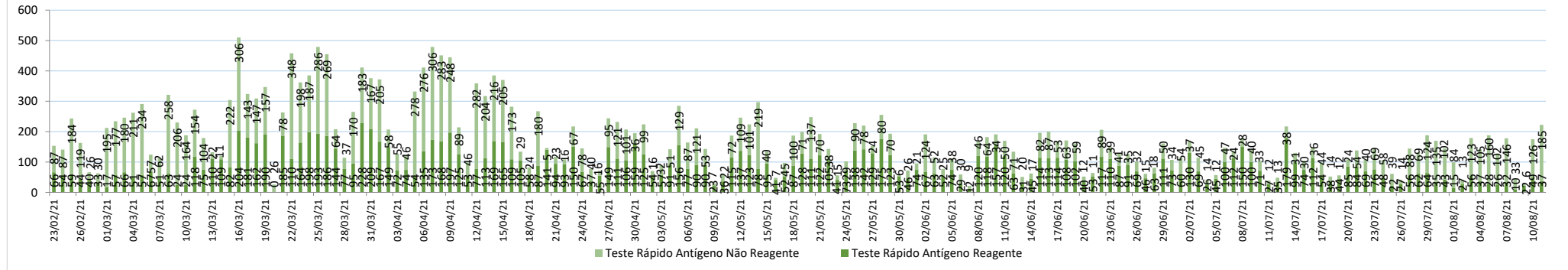
Diagnóstico para COVID-19, por Teste Rápido de Antígeno no Estado do Amazonas

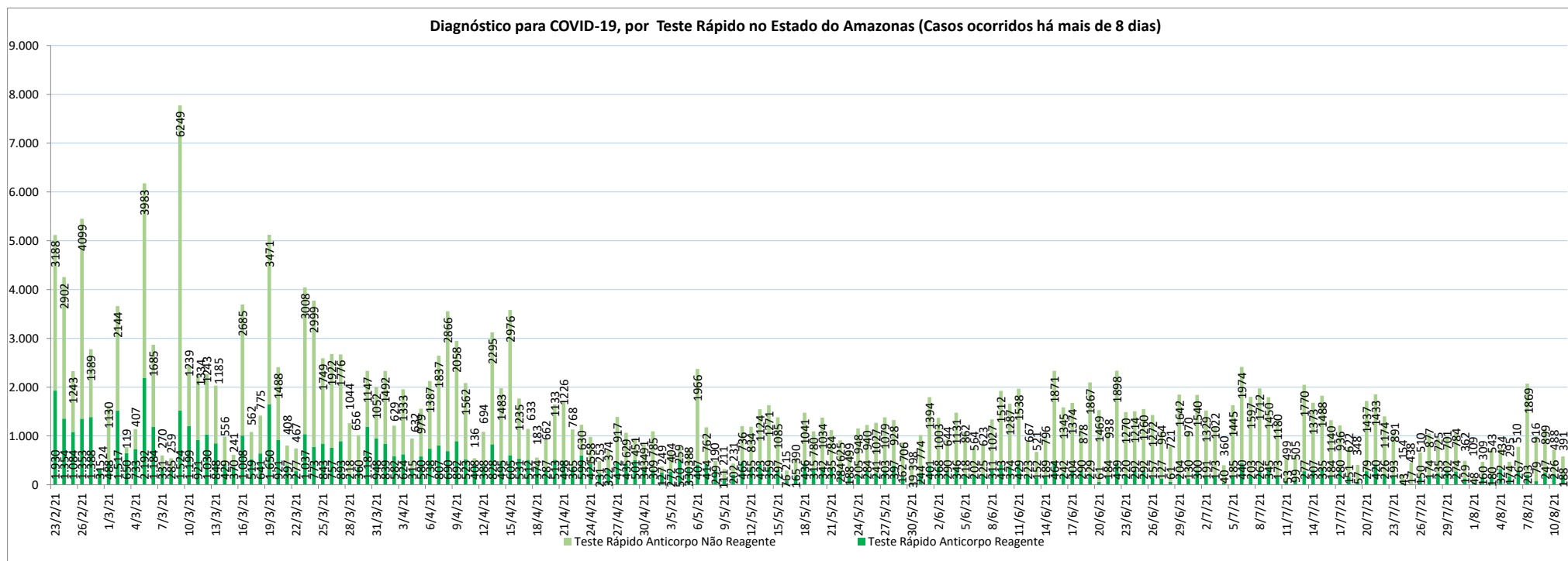


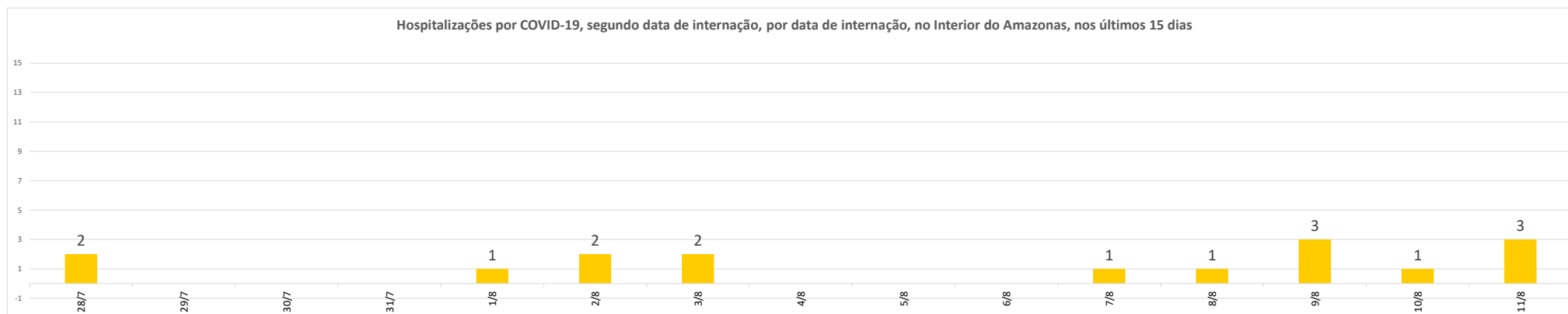
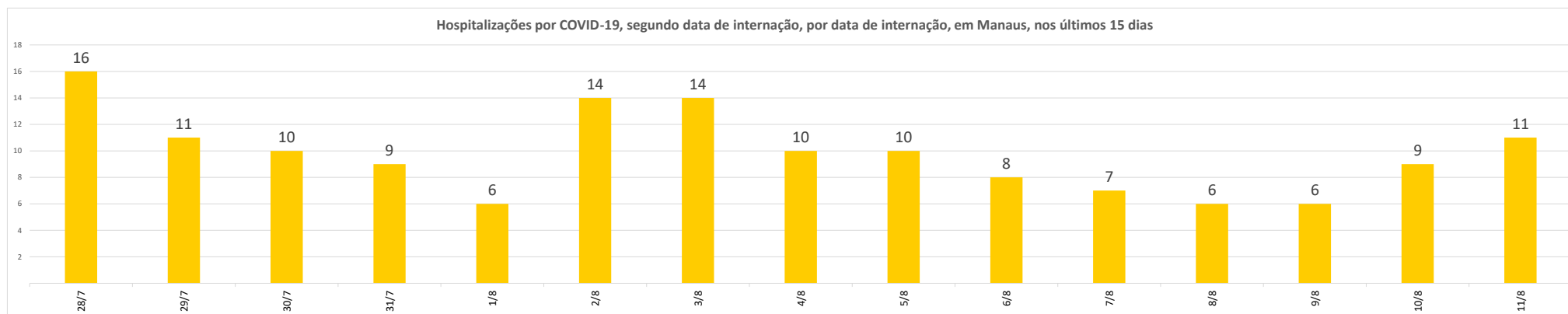
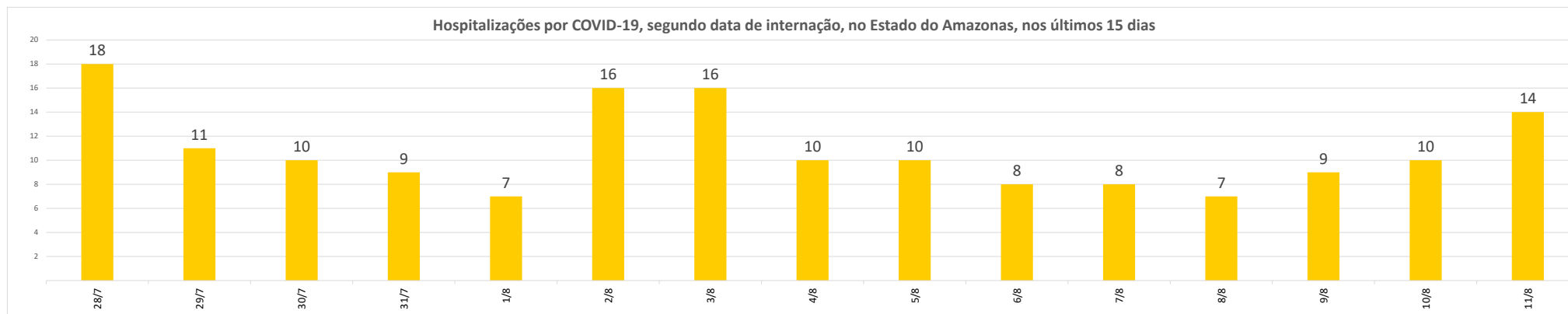
Diagnóstico para COVID-19, por Teste Rápido de Antígeno em Manaus

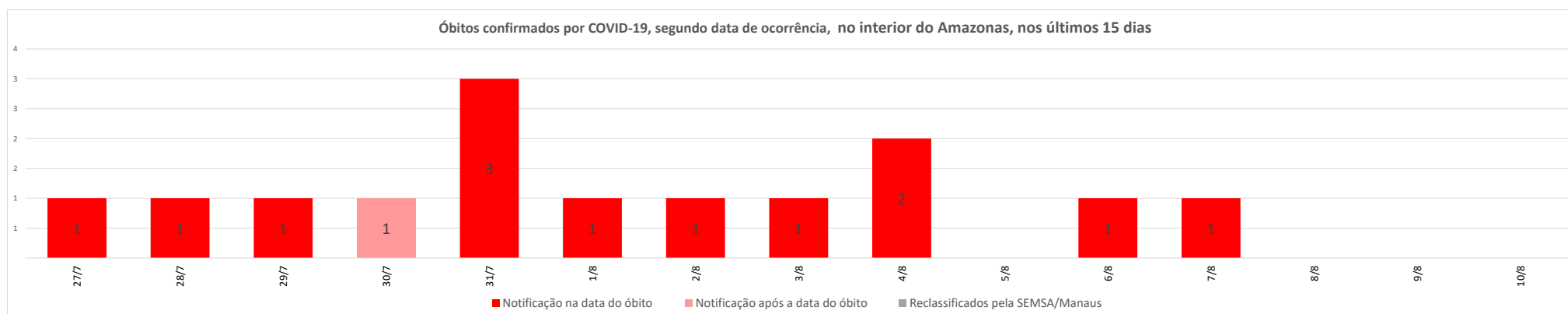
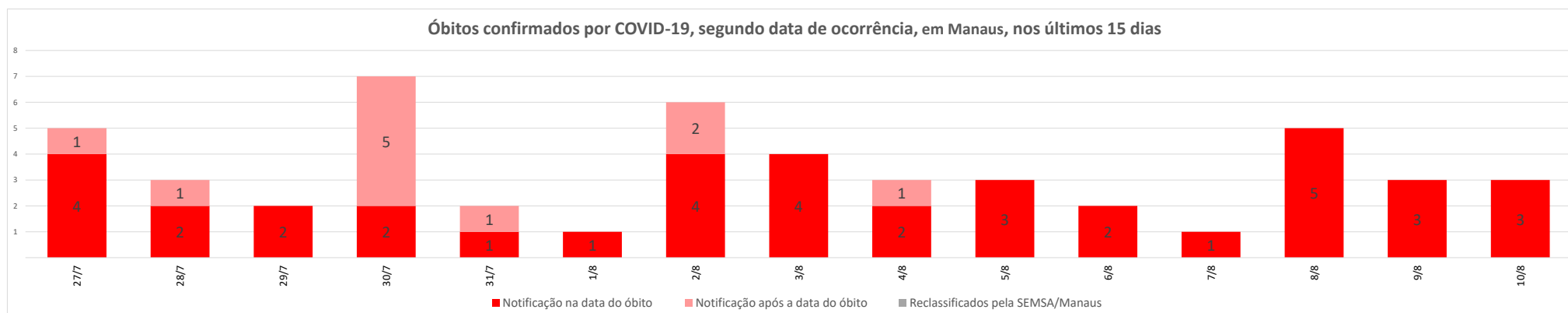
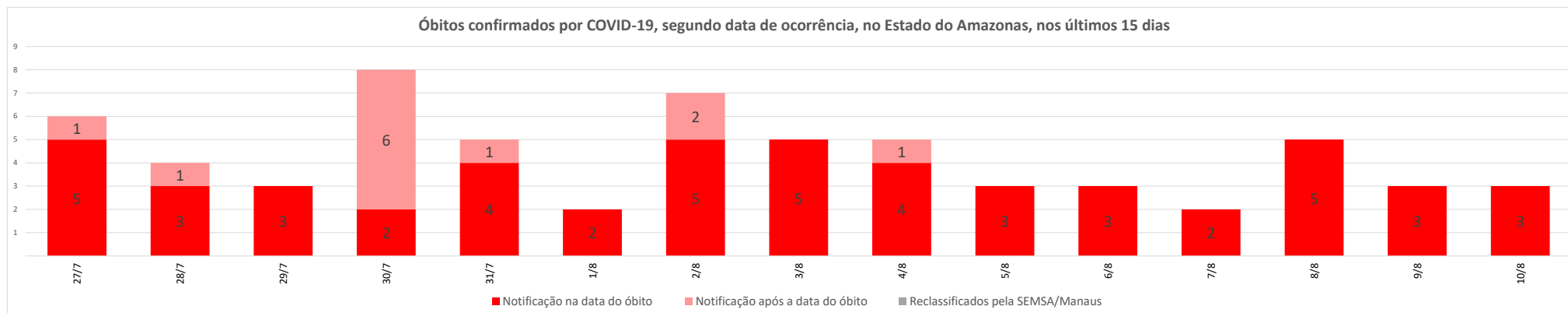


Diagnóstico para COVID-19, por Teste Rápido de Antígeno no Interior do Estado do Amazonas

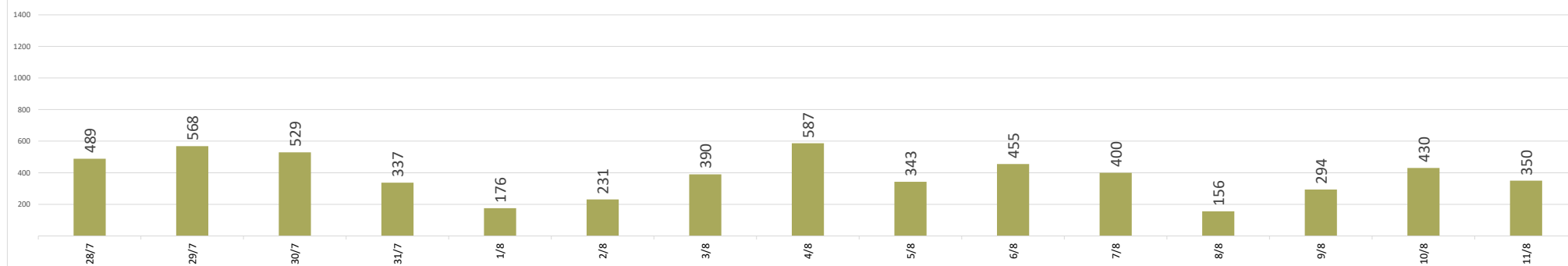




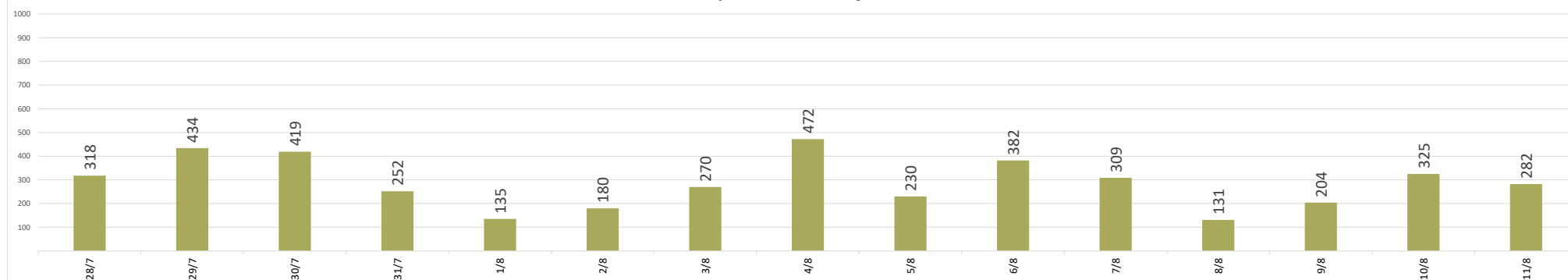




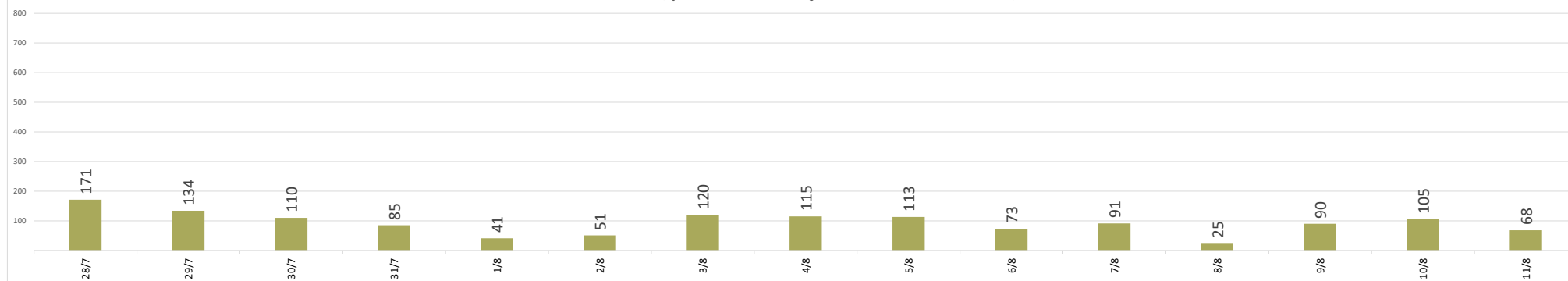
Casos confirmados de COVID-19, por data da notificação no Estado do Amazonas, nos últimos 15 dias

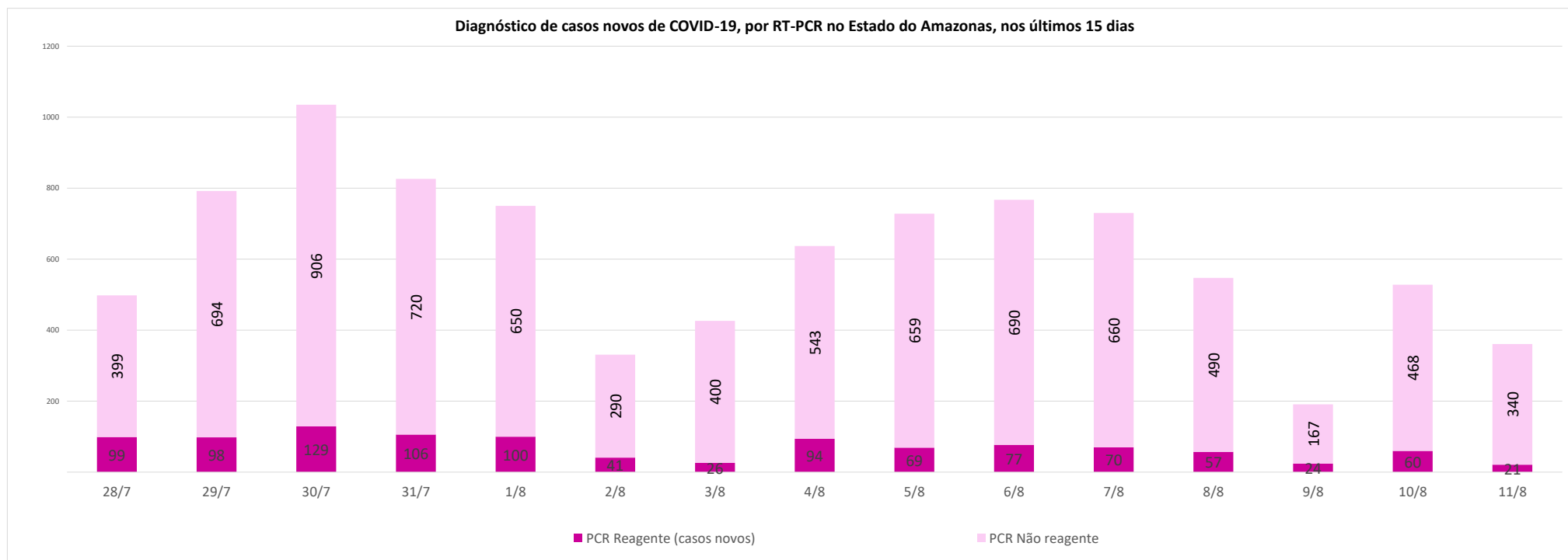


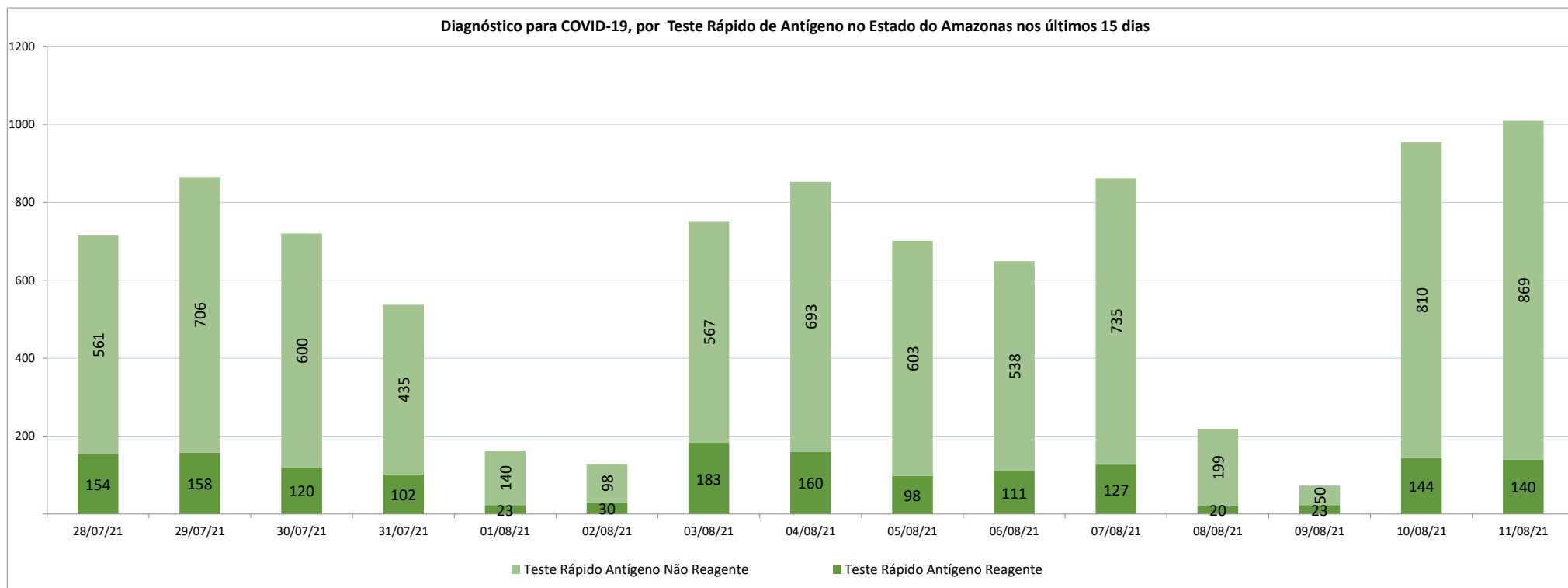
Casos confirmados de COVID-19, por data da notificação em Manaus, nos últimos 15 dias

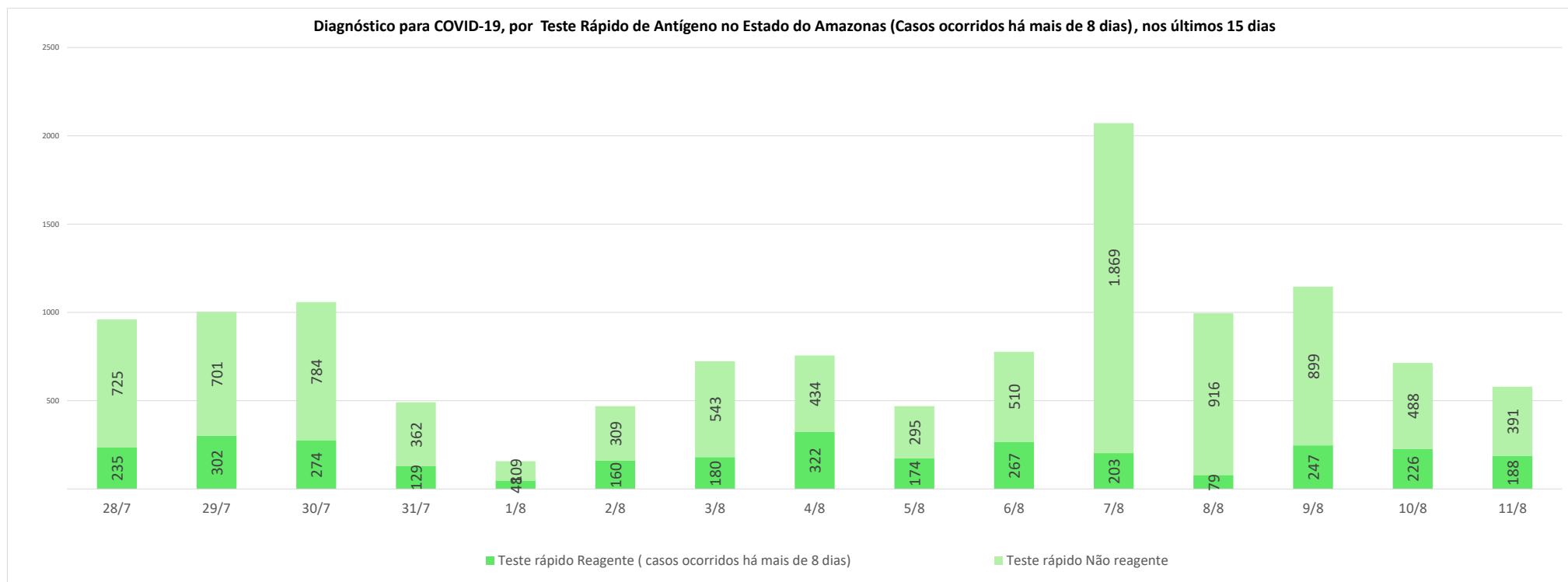


Casos confirmados de COVID-19, por data da notificação no Interior do Amazonas, nos últimos 15 dias









NOTA:

- (1) – Casos em acompanhamento: Casos confirmados, após 14 dias de sintomas, que não evoluíram para óbito e os internados nos últimos 14 dias sem registro de alta ou óbito no SIVEP Gripe.
- (2) – Casos recuperados: Pacientes que tiveram confirmação diagnóstica e saíram do período de isolamento domiciliar ou internação hospitalar. Excluem-se deste cálculo pessoas em isolamento domiciliar, internados e óbitos. Do total de 420524 casos confirmados, 361194 são recuperados e 45725 casos em acompanhamento.
- (3) – Óbitos Reclassificados: Óbitos por SRAG não especificados que estavam em investigação e foram encerrados na data de publicações do Boletim com confirmação para o COVID-19, conforme os novos critérios do Ministério da Saúde. Dos 654 óbitos ocorridos nos meses de Abril e Maio em investigação pela SEMSA Manaus, 345 foram reclassificados até a data de hoje.
- (4) – Reforçando o compromisso com a transparência dos dados da COVID-19 no Estado do Amazonas, realizamos alterações no gráfico de óbitos com a finalidade de dar mais clareza aos dados divulgados pela FVS.
O gráfico óbitos por Covid-19 (págs. 3 e 7) mostra todos os óbitos por COVID-19 na data da ocorrência, classificando-os em: (i) vermelho: óbitos que ocorreram nas últimas 24h que já apresentavam confirmação para COVID-19; (ii) rosa: óbitos que estavam em investigação e que tiveram sua confirmação para COVID-19 após 24 h da ocorrência do óbito; (iii) roxo: óbitos que estavam com diagnóstico para SRAG não especificado e que tiveram sua confirmação para COVID-19 após reclassificados pela SEMSA Manaus.
A evolução temporal dos óbitos por data de ocorrência, encontra-se disponível também no painel de monitoramento de séries temporais no endereço eletrônico http://www.fvs.am.gov.br/indicadorSalaSituacao_view/69/2, bem como a base de dados individualizada de SRAG atualizada semanalmente.
- (5) Todos os dados divulgados neste boletim, referentes ao município de Manaus, são publicados no site covid-19.manaus.am.gov.br/monitoramento
- (6) – A partir dessa edição, visando compatibilizar os boletins da FVS com as informações publicadas pela SEMSA Manaus, o gráfico de óbitos terá a sua data finalizada no dia anterior, pois serão apresentados segundo a data de ocorrência.
- (7) - Como resultado da reorganização da rede estadual de assistência da Secretaria de Estado da Saúde (Ses-AM), o Boletim Diário Covid-19 da Fundação de Vigilância em Saúde do Amazonas (FVS-AM), passa apresentar as informações de taxa de ocupação geral de leitos com os números de internações com menos de 20 dias (pacientes na fase aguda da doença e em período de transmissão) e de internações superiores a 20 dias (pacientes em fase fora de período de transmissão da doença, mas que ainda necessitam de atendimento hospitalar).
Outra informação nova na edição, apontada pela SES-AM, é a separação de internações adultas e infantis, com a finalidade de apresentar com maior precisão a taxa de ocupação de acordo com o perfil de pacientes.**
- (8) – Do total de 62 municípios, os municípios em destaque na cor vermelha na tabela, não enviaram informações para atualização na edição do boletim de hoje.
- (9) – Aos sábados, domingos e feriados, o Laboratório Central de Saúde Pública do Amazonas - LACEN/FVS, manterá sistema de sobreaviso somente para processamento de exames de RT-PCR para Covid-19 nos casos de urgência. Assim, doravante, este boletim não mais apresentará tais resultados aos domingos.
- (10) – As secretarias municipais de saúde não funcionam aos finais de semana, portanto, os dados emitidos no boletim diário nos finais de semana são parciais e sujeito a alterações, que serão atualizadas no primeiro dia útil seguinte.
- (11) - O cabeçalho do boletim diário será colorido de acordo com a fase atual do Risco Epidemiológico da COVID-19 no estado do Amazonas. A fase atual em Manaus é Moderado (fase Laranja) e o interior está no Moderado (fase Laranja).

Monitoramento de COVID-19 em indígenas no Amazonas

http://www.fvs.am.gov.br/indicadorSalaSituacao_view/63/2

Monitoramento do perfil epidemiológico da COVID-19 no Estado do Amazonas

http://www.fvs.am.gov.br/indicadorSalaSituacao_view/60/2

Monitoramento da realização de exames para identificação do Coronavírus

http://www.fvs.am.gov.br/indicadorSalaSituacao_view/62/2

Fonte:

As fontes de dados consultadas foram o Sistema de Informação da Vigilância Epidemiológica da Gripe (SIVEP-Gripe); Gerenciador de Ambiente Laboratorial (GAL); dados do e-SUS notifica; Formulário de Notificação Diária dos Municípios (Google Forms); RedCap Ministério da Saúde; RedCap da Fundação de Vigilância em Saúde do Amazonas; Secretaria Municipal de Limpeza Urbana (SEMULSP); Sistema de Informação sobre Mortalidade (SIM); Centro de Informações Estratégicas em Vigilância em Saúde do Amazonas (CIEVS/FVS-AM); Coordenação Estadual de Controle de Infecção em Serviços de Saúde (CECISS); Secretaria Especial de Saúde Indígena (SESAI/MS); Complexo Regulador /SISTER.

Dados atualizados em 11/8/2021 as 10:00

NOTA: ESTE BOLETIM É FECHADO DIARIAMENTE AS 10:00 AS INFORMAÇÕES PODEM DIVERGIR DAS INFORMAÇÕES DIVULGADAS POSTERIORMENTE PELOS MUNICÍPIOS

DADOS PRELIMINARES SUJEITOS A REVISÃO.

Av. Torquato Tapajós, 4010 - Colônia Santo Antônio
Fone: (92) 3182 - 8550 / 3182 - 8551
Manaus-AM-CEP 69093-018 / CNPJ: 07.141.411/0001-46
Site: www.fvs.am.gov.br
E-mail: dipre@fvs.am.gov.br

Fundação de
Vigilância em
Saúde do Amazonas

