

Municípios	Casos			Nº de óbitos	Incidência (casos/100.000)	Mortalidade (óbitos/100.000)	Letalidade
	Notificados	Confirmados (3)	% de participação por Município				
<b>AMAZONAS</b>	<b>1.160.461</b>	<b>420.902</b>	<b>100%</b>	<b>13.613</b>	<b>10.155,44</b>	<b>328,45</b>	<b>3,23%</b>
MANAUS	633.335	200.473	47,63%	9.380	9.184,37	429,73	4,68%
INTERIOR	527.126	220.429	52,37%	4.233	11.235,86	215,77	1,92%
01 Itacoatiara	31.654	10.058	2,39%	315	9.925,30	310,84	3,13%
02 Parintins	44.916	10.039	2,39%	355	8.785,10	310,66	3,54%
03 Tefé	17.938	9.798	2,33%	198	16.371,20	330,83	2,02%
04 Manacapuru	18.843	9.585	2,28%	395	9.843,19	405,64	4,12%
05 Coari	29.170	9.519	2,26%	230	11.186,06	270,28	2,42%
06 <b>Iranduba</b>	<b>23.181</b>	<b>8.934</b>	<b>2,12%</b>	<b>166</b>	<b>18.498,43</b>	<b>343,71</b>	<b>1,86%</b>
07 São Gabriel da Cachoeira	15.120	8.103	1,93%	108	17.783,78	237,03	1,33%
08 Humaitá	20.043	8.056	1,91%	150	14.626,00	272,33	1,86%
09 Lábrea	7.242	7.013	1,67%	80	15.222,82	173,65	1,14%
10 Caruarí	19.552	6.724	1,60%	56	23.764,76	197,92	0,83%
11 Presidente Figueiredo	17.204	6.225	1,48%	102	17.158,69	281,15	1,64%
12 Ipixuna	10.997	5.491	1,30%	19	18.495,07	64,00	0,35%
13 São Paulo de Olivença	12.180	5.285	1,26%	66	13.448,18	167,94	1,25%
14 Maués	13.746	4.914	1,17%	129	7.689,54	201,86	2,63%
15 Rio Preto da Eva	12.315	4.845	1,15%	80	14.529,04	239,90	1,65%
16 Manicoré	13.319	4.694	1,12%	103	8.419,58	184,75	2,19%
17 Careiro	9.125	4.466	1,06%	85	11.793,29	224,46	1,90%
18 Barcelos	9.905	4.461	1,06%	60	16.220,64	218,17	1,34%
19 <b>Eirunepé</b>	<b>9.246</b>	<b>4.205</b>	<b>1,00%</b>	<b>33</b>	<b>11.921,30</b>	<b>93,56</b>	<b>0,78%</b>
20 <b>Tabatinga</b>	<b>6.603</b>	<b>3.321</b>	<b>0,79%</b>	<b>126</b>	<b>5.043,74</b>	<b>191,36</b>	<b>3,79%</b>
21 Itapiranga	6.603	3.096	0,74%	43	33.843,46	470,05	1,39%
22 Alvarães	4.943	2.902	0,69%	46	18.091,14	286,77	1,59%
23 Autazes	6.606	2.891	0,69%	95	7.306,96	240,11	3,29%
24 <b>Jutai</b>	<b>4.853</b>	<b>2.867</b>	<b>0,68%</b>	<b>35</b>	<b>20.025,14</b>	<b>244,46</b>	<b>1,22%</b>
25 Atalaia do Norte	5.084	2.825	0,67%	10	14.181,02	50,20	0,35%
26 Pauini	8.459	2.766	0,66%	22	14.238,65	113,25	0,80%
27 Santa Isabel do Rio Negro	4.191	2.745	0,65%	53	10.911,91	210,69	1,93%
28 Urucurituba	5.240	2.717	0,65%	35	11.779,75	151,75	1,29%
29 Benjamin Constant	6.769	2.711	0,64%	87	6.307,00	202,40	3,21%
30 Envira	6.590	2.698	0,64%	11	13.467,78	54,91	0,41%
31 Boca do Acre	6.280	2.669	0,63%	27	7.779,53	78,70	1,01%
32 <b>Nova Olinda do Norte</b>	<b>7.235</b>	<b>2.633</b>	<b>0,63%</b>	<b>68</b>	<b>7.044,25</b>	<b>181,93</b>	<b>2,58%</b>
33 Codajás	5.537	2.630	0,62%	25	9.183,92	87,30	0,95%
34 Urucará	6.571	2.532	0,60%	53	15.575,79	326,03	2,09%
35 Maraã	4.073	2.481	0,59%	23	13.613,92	126,21	0,93%
36 Borba	6.287	2.457	0,58%	69	5.969,24	167,63	2,81%
37 Barreirinha	4.045	2.437	0,58%	63	7.605,88	196,62	2,59%
38 Novo Airão	6.216	2.400	0,57%	33	12.336,79	169,63	1,38%
39 Amaturá	4.400	2.380	0,57%	18	20.631,07	156,03	0,76%
40 Beruri	3.700	2.293	0,54%	34	11.652,01	172,77	1,48%
41 Novo Aripuanã	5.158	2.036	0,48%	31	7.939,48	120,89	1,52%
42 Uarini	2.045	1.970	0,47%	26	14.549,48	192,02	1,32%
43 <b>Tapauá</b>	<b>4.547</b>	<b>1.961</b>	<b>0,47%</b>	<b>22</b>	<b>11.430,40</b>	<b>128,24</b>	<b>1,12%</b>
44 Anamá	6.175	1.935	0,46%	10	14.213,31	73,45	0,52%
45 <b>Anori</b>	<b>7.000</b>	<b>1.911</b>	<b>0,45%</b>	<b>33</b>	<b>9.095,67</b>	<b>157,07</b>	<b>1,73%</b>
46 Nhamundá	3.363	1.882	0,45%	36	8.888,68	170,03	1,91%
47 Santo Antônio do Itá	2.669	1.859	0,44%	45	8.605,68	208,31	2,42%
48 Manaquiri	4.140	1.818	0,43%	52	5.662,67	161,97	2,86%
49 Guajará	3.594	1.691	0,40%	28	10.139,11	167,89	1,66%
50 Fonte Boa	3.420	1.599	0,38%	39	9.080,58	221,48	2,44%
51 São Sebastião do Uatumã	2.270	1.590	0,38%	18	11.340,94	128,39	1,13%
52 Apuí	3.732	1.467	0,35%	31	6.676,38	141,08	2,11%
53 Canutama	2.297	1.412	0,34%	8	9.034,49	51,19	0,57%
54 <b>Silves</b>	<b>2.756</b>	<b>1.386</b>	<b>0,33%</b>	<b>22</b>	<b>15.112,86</b>	<b>239,89</b>	<b>1,59%</b>
55 Tonantins	3.000	1.365	0,32%	33	7.278,06	175,95	2,42%
56 Japurá	1.728	1.047	0,25%	10	38.003,63	362,98	0,96%
57 Careiro da Várzea	3.001	1.020	0,24%	25	3.374,69	82,71	2,45%
58 <b>Juruá</b>	<b>2.734</b>	<b>985</b>	<b>0,23%</b>	<b>15</b>	<b>6.695,21</b>	<b>101,96</b>	<b>1,52%</b>
59 Boa Vista do Ramos	1.971	979	0,23%	12	5.097,10	62,48	1,23%
60 Itamarati	3.325	965	0,23%	9	12.291,43	114,64	0,93%
61 Caapiranga	2.220	685	0,16%	22	5.236,60	168,18	3,21%

FONTE: Casos confirmados: Secretarias Municipais de Saúde / Óbitos: Serviços de Saúde de Ocorrência no Óbito

LEGENDA: Os 9 Municípios que estão em destaque na cor vermelha, são os que não disponibilizaram informações para atualização do Boletim.

CASOS NOVOS CONFIRMADOS
<b>378</b>

CASOS NOVOS RECUPERADOS
<b>330</b>

ÓBITOS CONFIRMADOS EM 11/08/2021
<b>2</b>

LETALIDADE
<b>3,23%</b>

CASOS NOVOS CONFIRMADOS								
RT-PCR		T. RÁPIDO (anticorpos)		T. RÁPIDO (antígeno)		Clín. Epidemiológico		TOTAL
CAPITAL	INTERIOR	CAPITAL	INTERIOR	CAPITAL	INTERIOR	CAPITAL	INTERIOR	
87	5	164	44	55	22	0	1	378

ÓBITOS CONFIRMADOS						TOTAL
Óbitos confirmados após a data da ocorrência por critério Clínico; Imagem; Clínico Epidemiológico ou Laboratorial				Ocorridos em 11/08/2021		
Capital		Interior		Capital	Interior	345
6		0		2	0	
6		0		2		

NÚMERO DE SEPULTAMENTOS EM MANAUS EM 11/08/2021	
Número TOTAL de sepultamentos por dia COVID-19	2

FONTE: (SEMULSP) <https://www.manaus.am.gov.br/noticia/quarta-feira-11-8/>

Boletim Epidemiológico - SESAI/MS						
Doença por Coronavírus (COVID-19) em populações indígenas aldeadas						
DSEI	Suspeitos	Confirmados	Descartados	Infectados (atual)	Cura Clínica	Óbitos
Alto Rio Negro	0	2.342	1.098	188	2.124	26
Alto Rio Solimões	0	2.318	1.339	1	2.254	52
Manaus	0	1.275	2.694	4	1.240	24
Médio Rio Purus	0	562	76	0	555	7
Médio Rio Solimões	6	806	1.112	25	768	11
Parintins	44	653	994	0	634	16
Vale do Javari	0	842	420	0	836	3
<b>TOTAL</b>	<b>50</b>	<b>8.798</b>	<b>7.733</b>	<b>218</b>	<b>8.411</b>	<b>139</b>

Fonte: Fichas de notificação e resultados laboratoriais, atualizado em 11/08/2021.

**CASO SUSPEITO:** caso que saiu da aldeia e retornou nos últimos 14 dias (de local com transmissão local ou comunitária) e que apresente sinais/sintomas respiratórios. Ou caso que não saiu da aldeia e que teve contato próximo com caso suspeito ou confirmado de COVID-19 nos últimos 14 dias e que apresente sinais/sintomas respiratórios.

**CASO CONFIRMADO:** caso com resultado positivo em RT-PCR em tempo real, pelo protocolo Charité, Teste Rápido Anticorpo, Pesquisa de Antígeno, Critério Clínico, Critério Clínico por Imagem e/ou Critério Clínico Epidemiológico.

**INFECTADO ATUAL:** Caso confirmado para COVID-19, com infecção ativa, que ainda não completou 14 dias em isolamento domiciliar, a contar da data de início dos sintomas, ou, em caso de internação hospitalar, que ainda não recebeu alta médica.

**CASO DESCARTADO:** Caso que se enquadre na definição de suspeito E apresente resultado laboratorial negativo para SARS-CoV2 OU confirmação laboratorial para outro agente etiológico.

**CASO CURADO:** Casos em isolamento domiciliar: casos confirmados que passaram por 14 dias em isolamento domiciliar, a contar da data de início dos sintomas E que estão assintomáticos. Casos em internação hospitalar: diante da avaliação médica. suspeito elaborada pelo MS.\* Após a qualificação das informações com os respectivos DSEI alguns casos suspeitos que não se enquadram na definição de casos foram excluídos.

**MANAUS**

PACIENTES INTERNADOS POR SRAG EM MANAUS EM 12/8/2021							
REDE	CONFIRMADOS POR COVID-19						SALA VERMELHA
	UTI COVID-19			LEITO CLÍNICO COVID-19			
	TOTAL	Até 20 dias	Acima de 20 dias	TOTAL	Até 20 dias	Acima de 20 dias	
<b>REDE PÚBLICA</b>	<b>99</b>	<b>41</b>	<b>58</b>	<b>113</b>	<b>76</b>	<b>37</b>	<b>0</b>
<b>Adulto (total)</b>	<b>96</b>	<b>38</b>	<b>58</b>	<b>108</b>	<b>71</b>	<b>37</b>	<b>0</b>
Geral	95	37	58	107	70	37	0
Gestante	1	1	0	1	1	0	0
Oncológico	0	0	0	0	0	0	0
Cardíaco	0	0	0	0	0	0	0
Forças Armadas	3	3	0	4	4	0	0
Infantil	0	0	0	1	1	0	0
<b>REDE PRIVADA</b>	<b>23</b>	<b>10</b>	<b>13</b>	<b>9</b>	<b>6</b>	<b>3</b>	<b>0</b>
<b>SUBTOTAL CONFIRMADOS</b>	<b>122</b>	<b>51</b>	<b>71</b>	<b>122</b>	<b>82</b>	<b>40</b>	<b>0</b>
<b>TOTAL CONFIRMADOS</b>	<b>244</b>						
REDE	SUSPEITOS						SALA VERMELHA
	UTI COVID-19			LEITO CLÍNICO COVID-19			
	TOTAL	Até 20 dias	Acima de 20 dias	TOTAL	Até 20 dias	Acima de 20 dias	
<b>REDE PÚBLICA</b>	<b>3</b>	<b>3</b>	<b>0</b>	<b>12</b>	<b>12</b>	<b>0</b>	<b>0</b>
<b>Adulto (total)</b>	<b>3</b>	<b>3</b>	<b>0</b>	<b>10</b>	<b>10</b>	<b>0</b>	<b>0</b>
Geral	2	2	0	9	9	0	0
Gestante	1	1	0	1	1	0	0
Oncológico	0	0	0	0	0	0	0
Cardíaco	0	0	0	0	0	0	0
Forças Armadas	0	0	0	1	1	0	0
Infantil	0	0	0	1	1	0	0
<b>REDE PRIVADA</b>	<b>0</b>	<b>0</b>	<b>0</b>	<b>0</b>	<b>0</b>	<b>0</b>	<b>0</b>
<b>SUBTOTAL SUSPEITOS</b>	<b>3</b>	<b>3</b>	<b>0</b>	<b>12</b>	<b>12</b>	<b>0</b>	<b>0</b>
<b>TOTAL SUSPEITOS</b>	<b>15</b>						
<b>TOTAL GERAL</b>	<b>259</b>						

FONTE: Secretaria Estado de Saúde do AMAZONAS - SES/AM.

**INTERIOR**

PACIENTES INTERNADOS POR SRAG EM INTERIOR DO AMAZONAS EM 12/8/2021		
REDE	INTERNADOS POR COVID-19	
	UCI COVID-19	LEITO CLÍNICO COVID-19
<b>REDE PÚBLICA</b>	<b>10</b>	<b>30</b>
<b>TOTAL GERAL</b>	<b>40</b>	

FONTE: Secretaria Estado de Saúde do AMAZONAS - SES/AM.

**AMAZONAS**

PACIENTES AGUARDANDO TRANSFERÊNCIA PARA REDE HOSPITALAR COVID				
Nº Paciente	Público		Privado	
	LEITO CLÍNICO	UTI	LEITO CLÍNICO	UTI
Manaus	1	0	0	0
Interior	2	0	0	0
<b>TOTAL</b>	<b>3</b>	<b>0</b>	<b>0</b>	<b>0</b>

FONTE: Secretaria Estado de Saúde do AMAZONAS - SES/AM.

CAPACIDADE INSTALADA DA REDE ASSISTENCIAL DE SAÚDE EM MANAUS									
UNIDADE	UTI GERAL			LEITOS CLÍNICOS GERAL			SALA VERMELHA GERAL		
	OCUPADOS	LIVRES	TOTAL	OCUPADOS	LIVRES	TOTAL	OCUPADOS	LIVRES	TOTAL
<b>REDE PÚBLICA</b>	<b>256</b>	<b>77</b>	<b>333</b>	<b>1.345</b>	<b>268</b>	<b>1.613</b>	<b>120</b>	<b>24</b>	<b>144</b>
<b>Adulto (total)</b>	<b>218</b>	<b>58</b>	<b>276</b>	<b>1.139</b>	<b>179</b>	<b>1.318</b>	<b>117</b>	<b>17</b>	<b>134</b>
Geral	112	43	155	531	89	620	117	10	127
Gestante	77	8	85	492	88	580	0	5	5
Oncológico	8	0	8	68	0	68	0	0	0
Cardíaco	21	7	28	48	2	50	0	2	2
Forças Armadas	0	0	0	15	15	30	0	1	1
Infantil	38	19	57	191	74	265	3	6	9
<b>REDE PRIVADA</b>	<b>126</b>	<b>10</b>	<b>136</b>	<b>403</b>	<b>113</b>	<b>516</b>	<b>4</b>	<b>13</b>	<b>17</b>
<b>TOTAL</b>	<b>382</b>	<b>87</b>	<b>469</b>	<b>1.748</b>	<b>381</b>	<b>2.129</b>	<b>124</b>	<b>37</b>	<b>161</b>

UNIDADE	UTI COVID			LEITOS CLÍNICOS COVID			SALA VERMELHA COVID		
	OCUPADOS	LIVRES	TOTAL	OCUPADOS	LIVRES	TOTAL	OCUPADOS	LIVRES	TOTAL
<b>REDE PÚBLICA</b>	<b>102</b>	<b>153</b>	<b>255</b>	<b>125</b>	<b>261</b>	<b>386</b>	<b>0</b>	<b>17</b>	<b>17</b>
<b>Adulto (total)</b>	<b>99</b>	<b>141</b>	<b>240</b>	<b>118</b>	<b>225</b>	<b>343</b>	<b>0</b>	<b>16</b>	<b>16</b>
Geral	97	134	231	116	196	312	0	4	4
Gestante	2	7	9	2	19	21	0	6	6
Oncológico	0	0	0	0	10	10	0	6	6
Cardíaco	0	0	0	0	0	0	0	0	0
Forças Armadas	3	3	6	5	19	24	0	1	1
Infantil	0	9	9	2	17	19	0	0	0
<b>REDE PRIVADA</b>	<b>23</b>	<b>32</b>	<b>55</b>	<b>9</b>	<b>70</b>	<b>79</b>	<b>0</b>	<b>5</b>	<b>5</b>
<b>TOTAL</b>	<b>125</b>	<b>185</b>	<b>310</b>	<b>134</b>	<b>331</b>	<b>465</b>	<b>0</b>	<b>22</b>	<b>22</b>

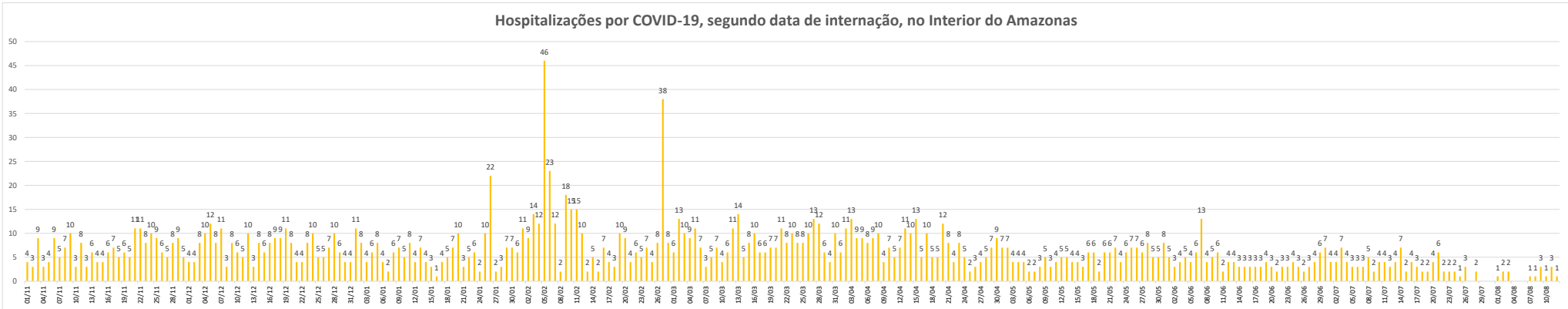
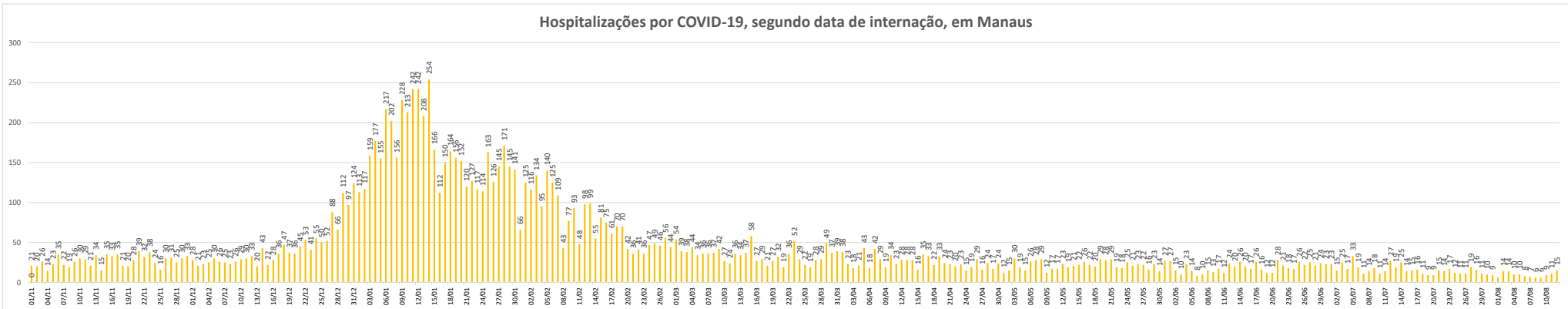
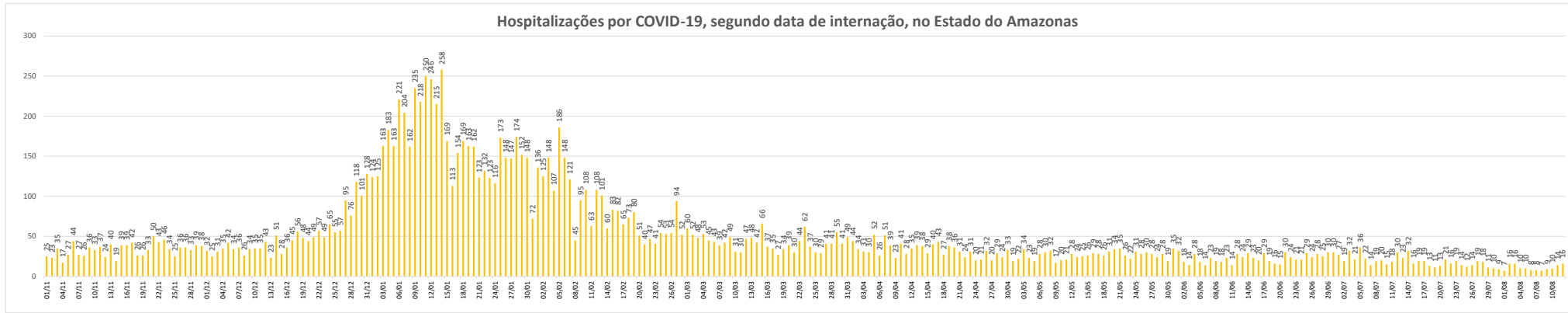
UNIDADE	TAXA DE OCUPAÇÃO EM MANAUS					
	UTI		LEITOS CLÍNICOS		SALA VERMELHA	
	GERAL	COVID-19	GERAL	COVID-19	GERAL	COVID-19
<b>REDE PÚBLICA</b>	76,88%	40,00%	83,38%	32,38%	83,33%	0,00%
<b>Adulto (total)</b>	78,99%	41,25%	86,42%	34,40%	87,31%	0,00%
Geral	72,26%	41,99%	85,65%	37,18%	92,13%	0,00%
Gestante	90,59%	22,22%	84,83%	9,52%	0,00%	0,00%
Oncológico	100,00%	0,00%	100,00%	0,00%	0,00%	0,00%
Cardíaco	75,00%	0,00%	96,00%	0,00%	0,00%	0,00%
Forças Armadas	0,00%	50,00%	50,00%	20,83%	0,00%	0,00%
Infantil	66,67%	0,00%	72,08%	10,53%	33,33%	0,00%
<b>REDE PRIVADA</b>	92,65%	41,82%	78,10%	11,39%	23,53%	0,00%
<b>TOTAL</b>	81,45%	40,32%	82,10%	28,82%	77,02%	0,00%

FONTE: Secretaria Estado de Saúde do AMAZONAS - SES/AM.

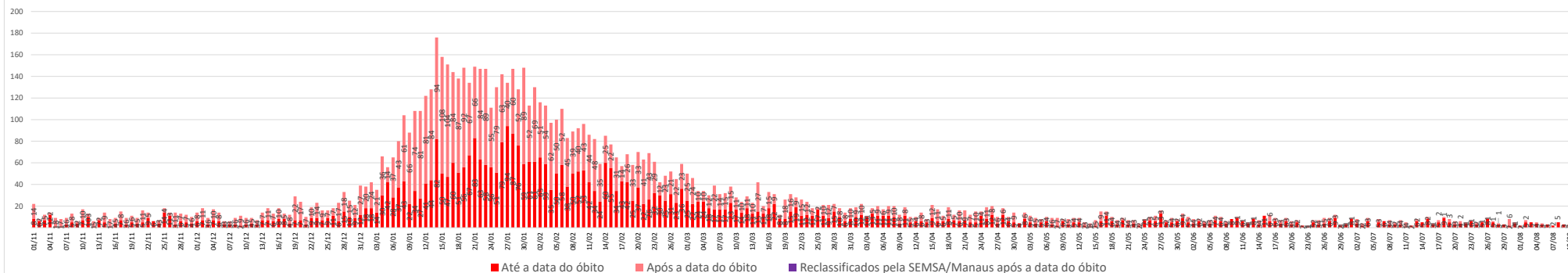
CAPACIDADE INSTALADA DA REDE ASSISTENCIAL DE SAÚDE NO INTERIOR DO AMAZONAS						
UNIDADE	UCI GERAL			LEITOS CLÍNICOS GERAL		
	OCUPADOS	LIVRES	TOTAL	OCUPADOS	LIVRES	TOTAL
<b>REDE PÚBLICA</b>	<b>15</b>	<b>30</b>	<b>45</b>	<b>626</b>	<b>1.082</b>	<b>1.708</b>
UNIDADE	UCI COVID			LEITOS CLÍNICOS COVID		
	OCUPADOS	LIVRES	TOTAL	OCUPADOS	LIVRES	TOTAL
<b>REDE PÚBLICA</b>	<b>10</b>	<b>155</b>	<b>165</b>	<b>30</b>	<b>873</b>	<b>903</b>

UNIDADE	TAXA DE OCUPAÇÃO NO INTERIOR DO AMAZONAS			
	UCI		LEITOS CLÍNICOS	
	GERAL	COVID-19	GERAL	COVID-19
<b>REDE PÚBLICA</b>	33,33%	6,06%	36,65%	3,32%

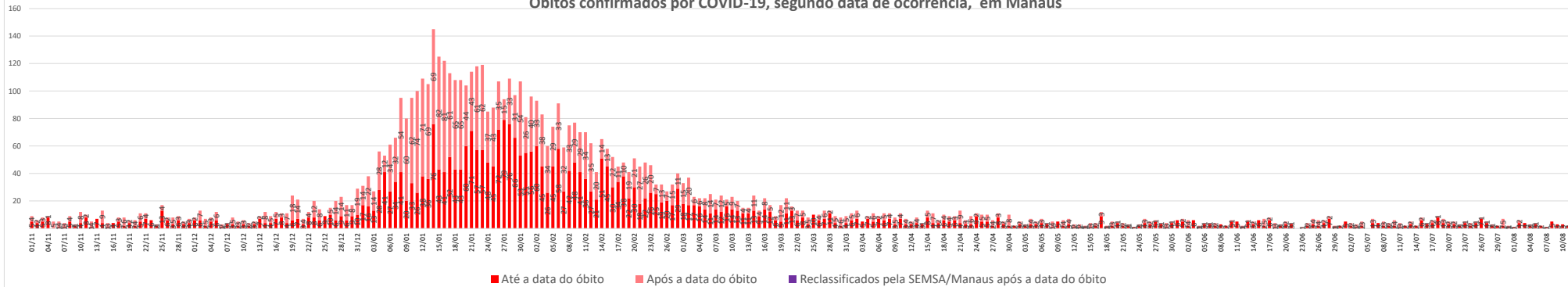
FONTE: Secretaria Estado de Saúde do AMAZONAS - SES/AM.



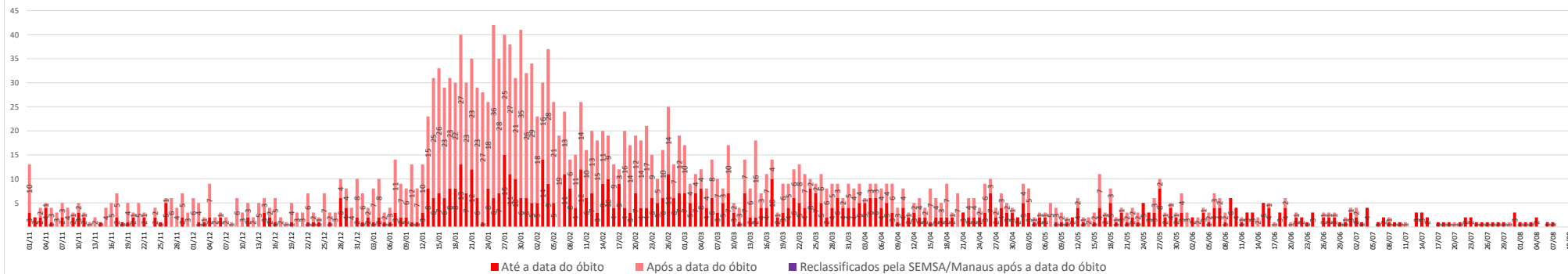
**Óbitos confirmados por COVID-19, segundo data de ocorrência, no Estado do Amazonas**



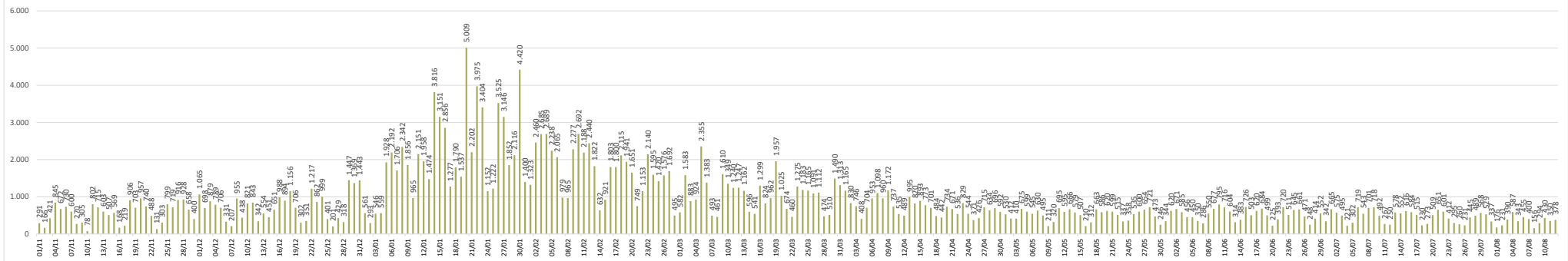
**Óbitos confirmados por COVID-19, segundo data de ocorrência, em Manaus**



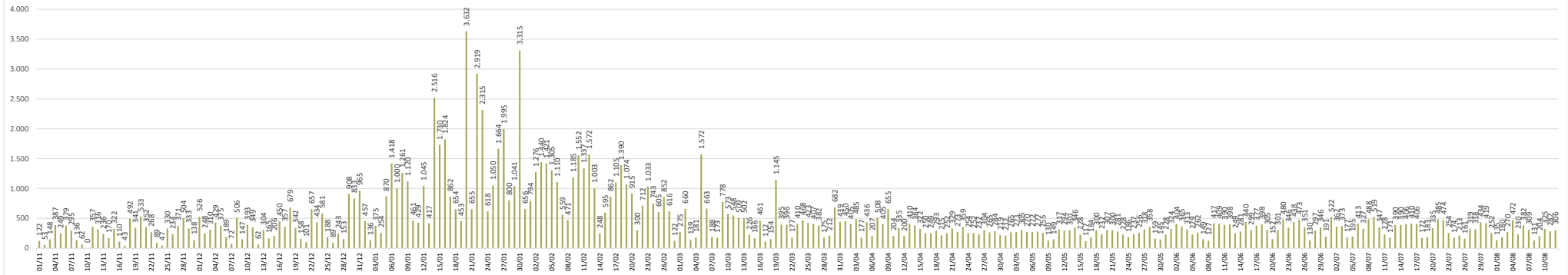
**Óbitos confirmados por COVID-19, segundo data de ocorrência, no interior do Amazonas**



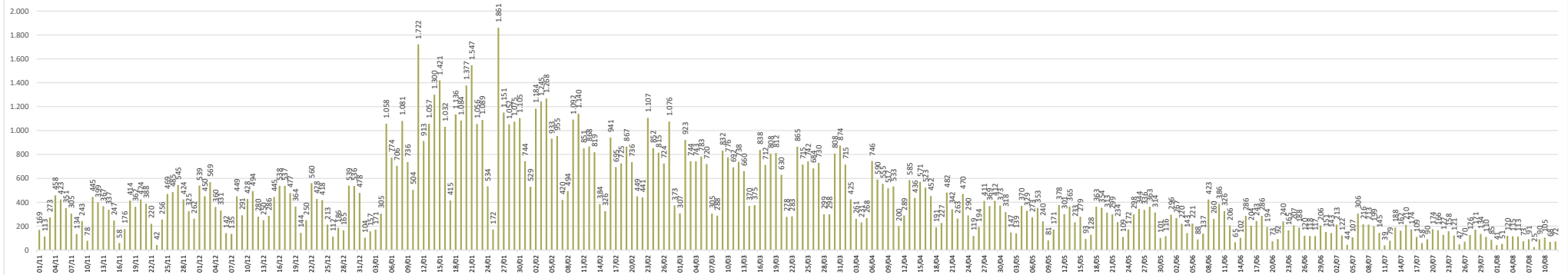
**Casos confirmados de COVID-19, por data da notificação no Estado do Amazonas**



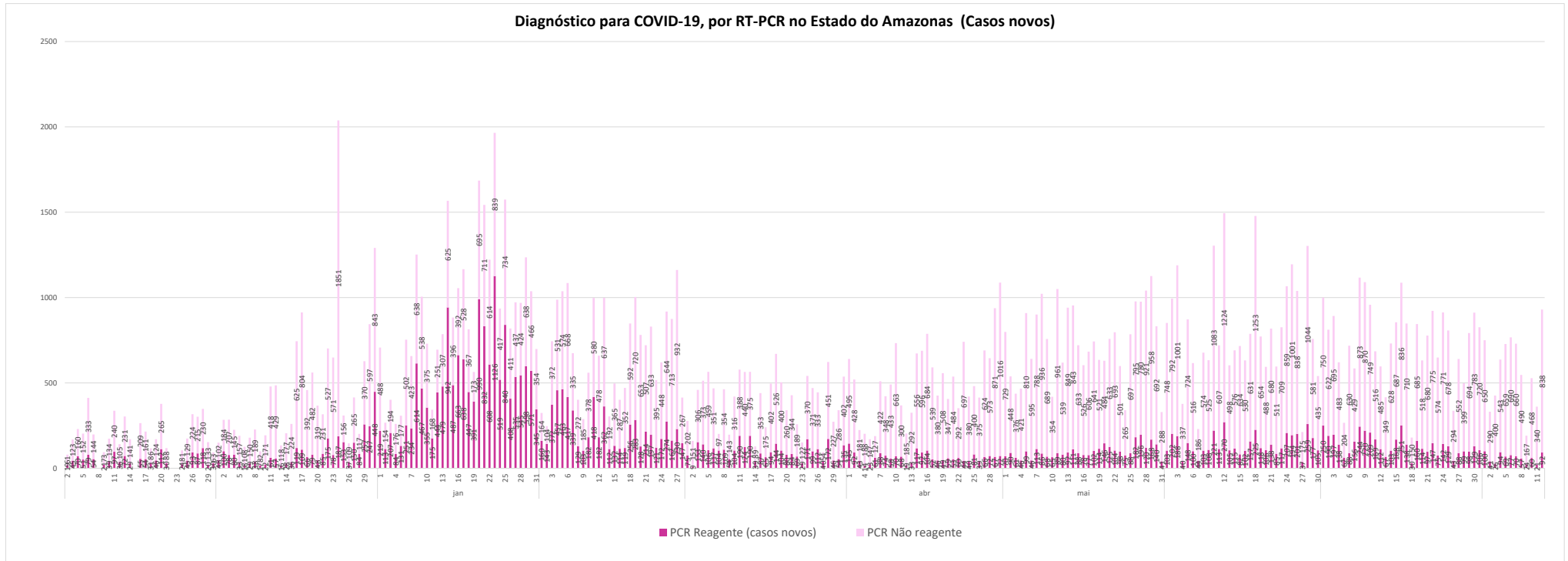
**Casos confirmados de COVID-19, por data da notificação em Manaus**



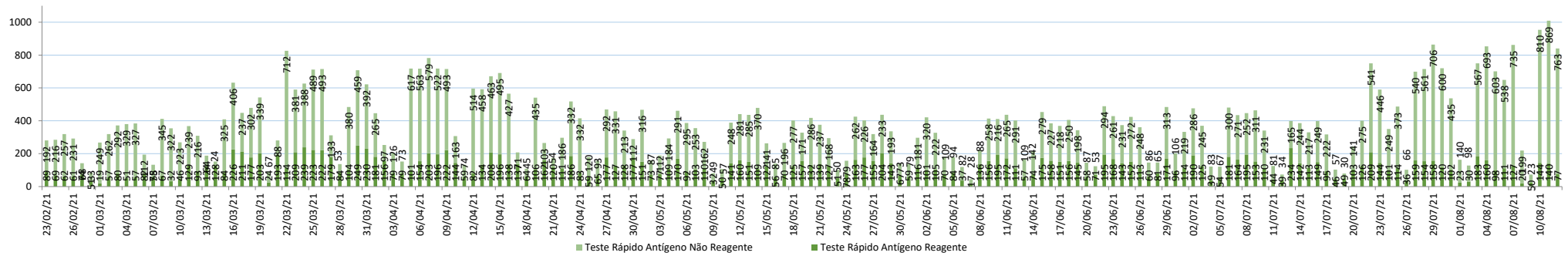
**Casos confirmados de COVID-19, por data da notificação no Interior do Amazonas**



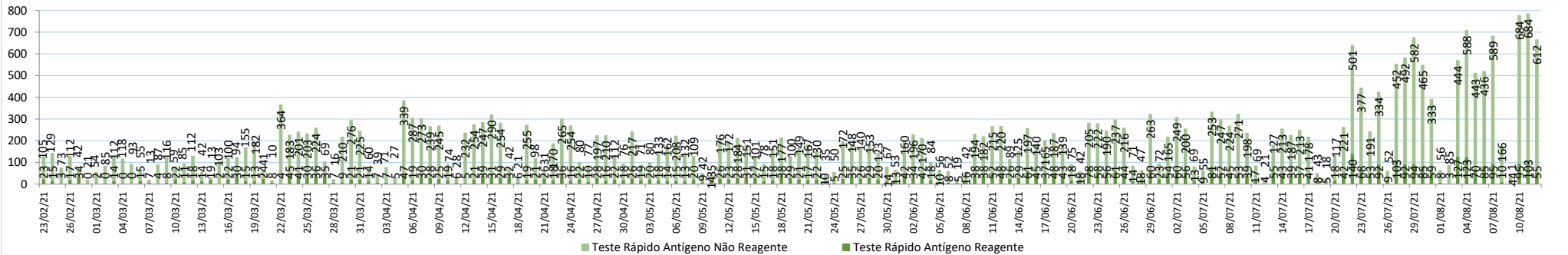
**Diagnóstico para COVID-19, por RT-PCR no Estado do Amazonas (Casos novos)**



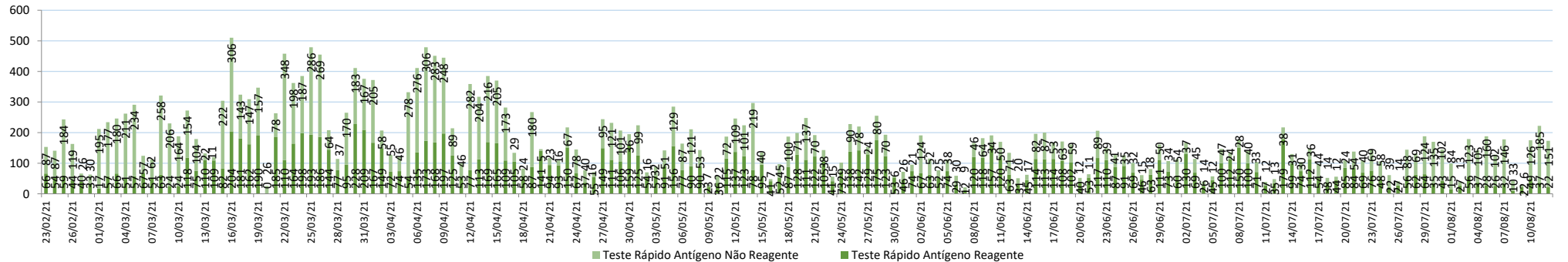
**Diagnóstico para COVID-19, por Teste Rápido de Antígeno no Estado do Amazonas**

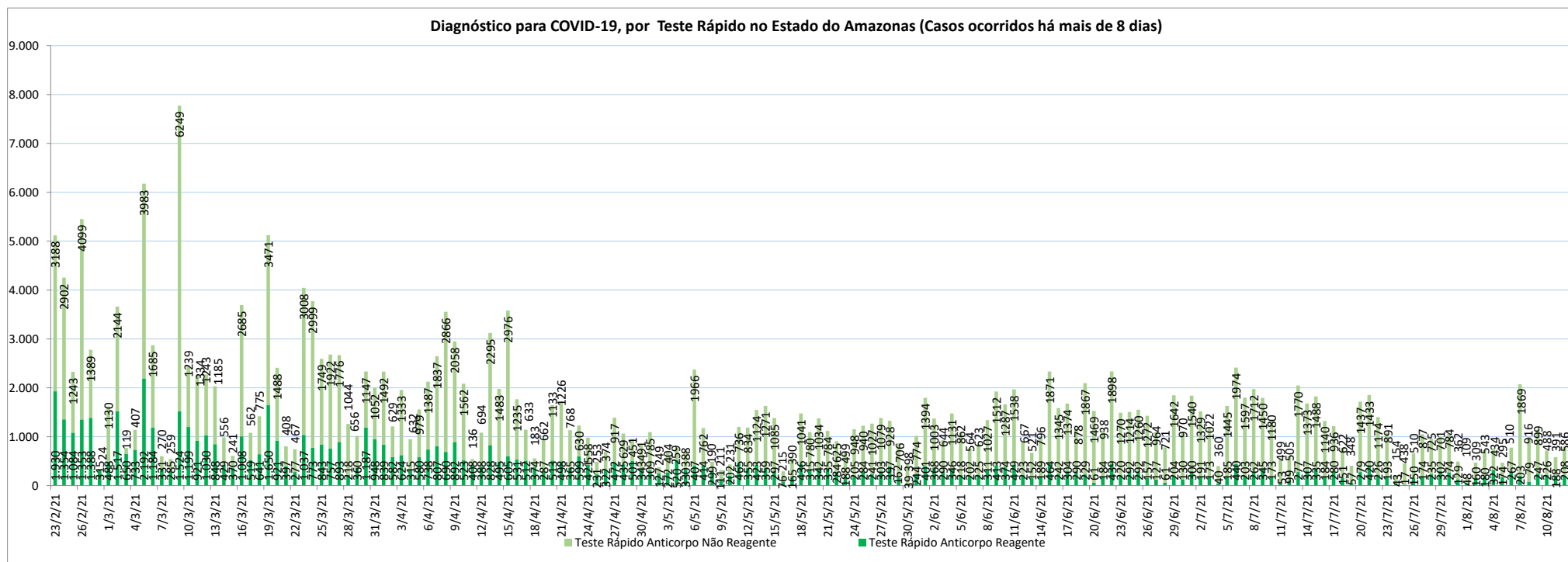


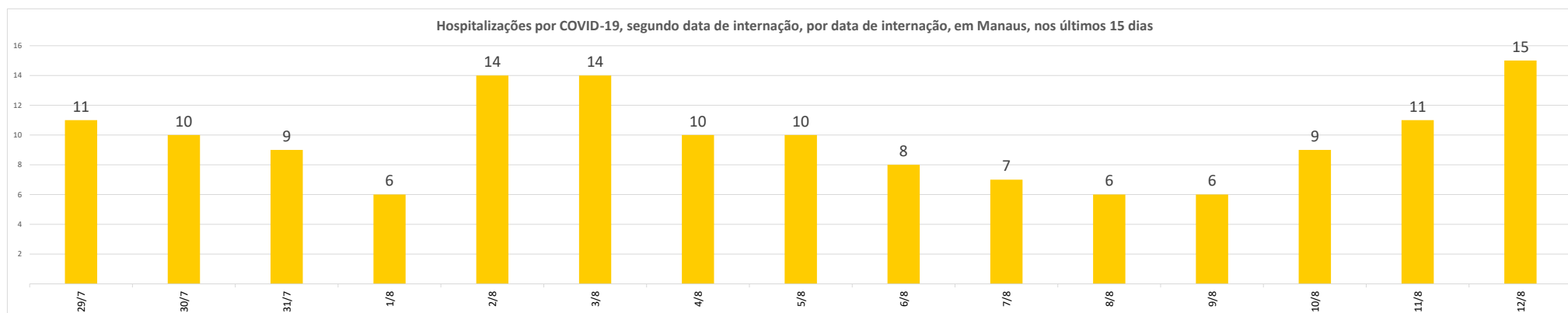
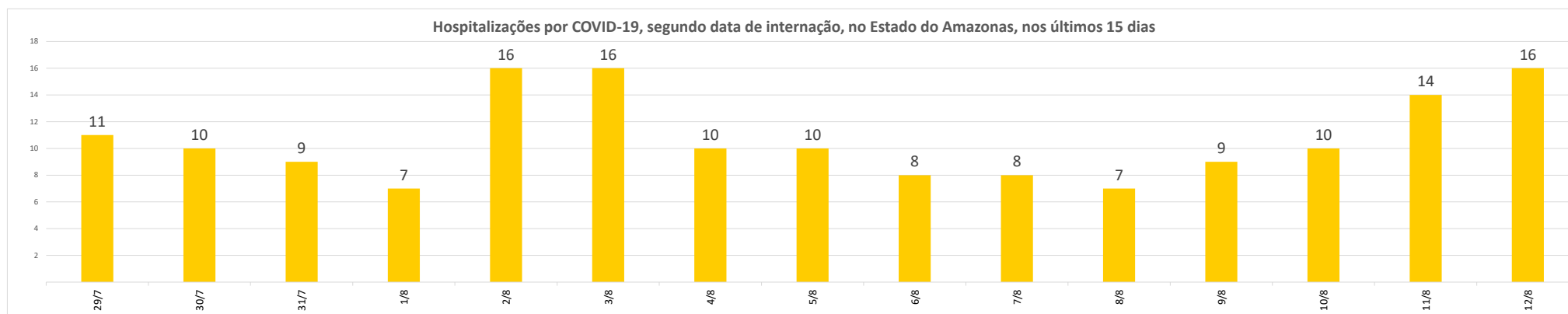
**Diagnóstico para COVID-19, por Teste Rápido de Antígeno em Manaus**

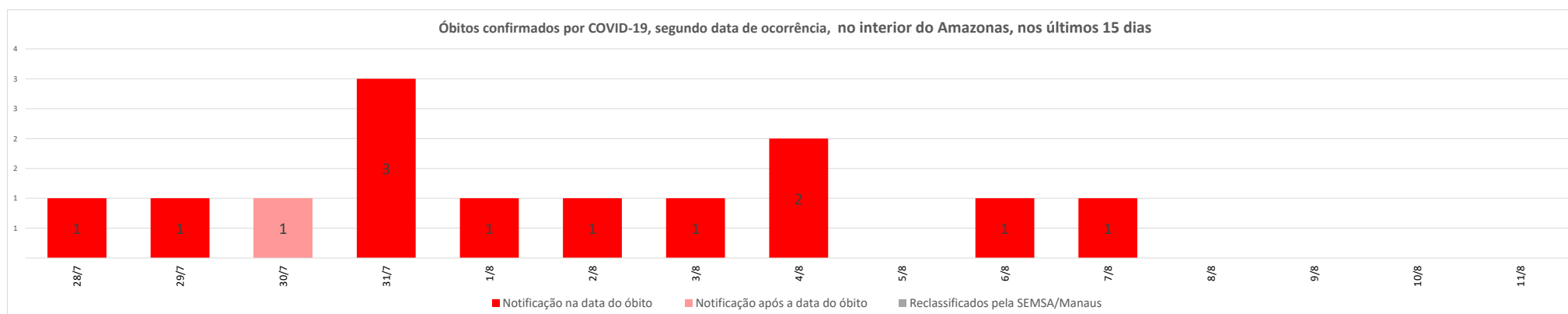
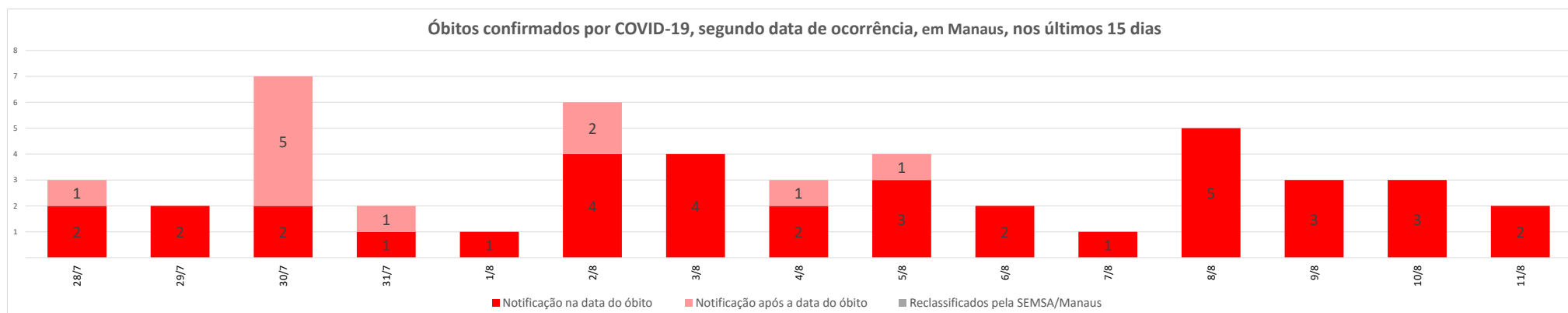
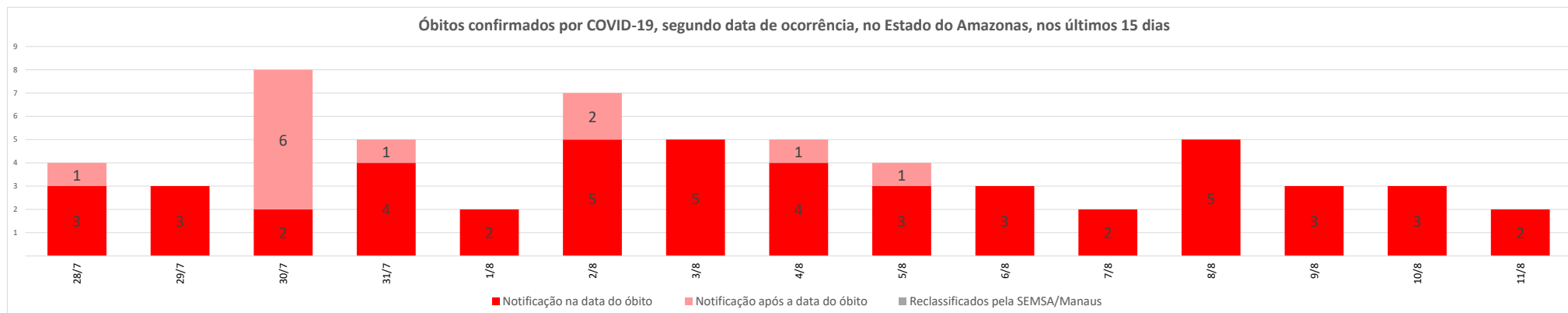


**Diagnóstico para COVID-19, por Teste Rápido de Antígeno no Interior do Estado do Amazonas**

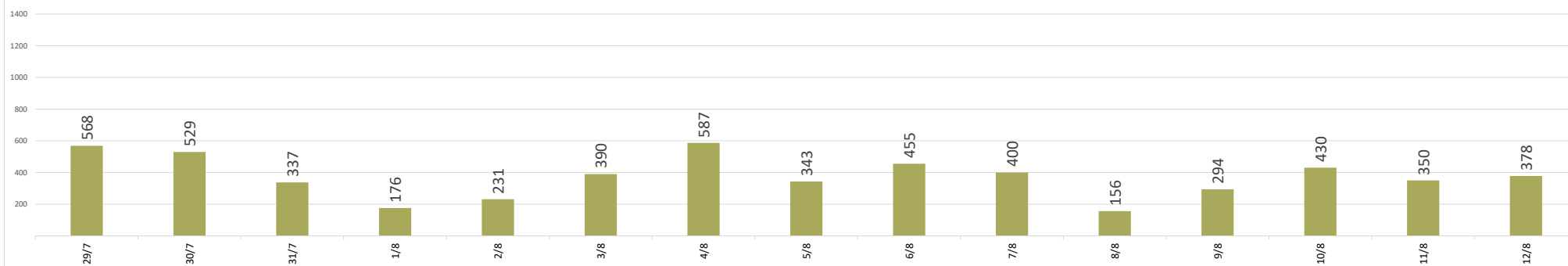




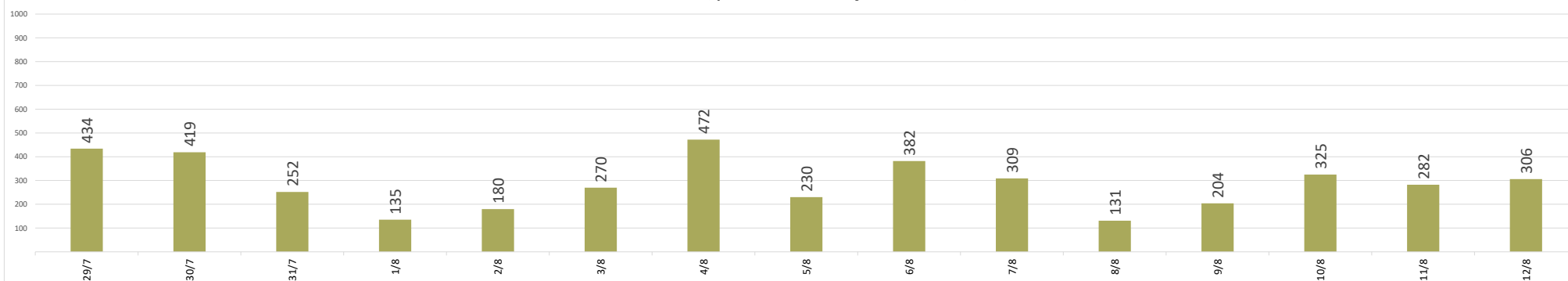




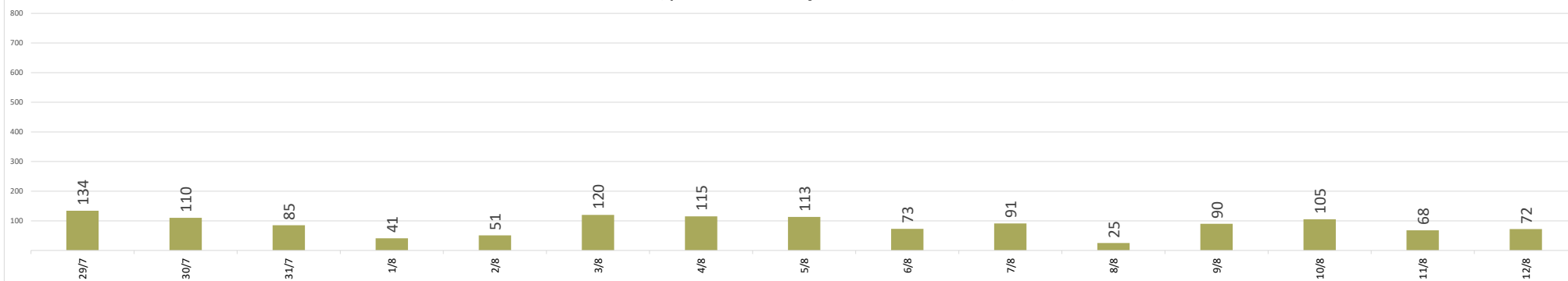
Casos confirmados de COVID-19, por data da notificação no Estado do Amazonas, nos últimos 15 dias

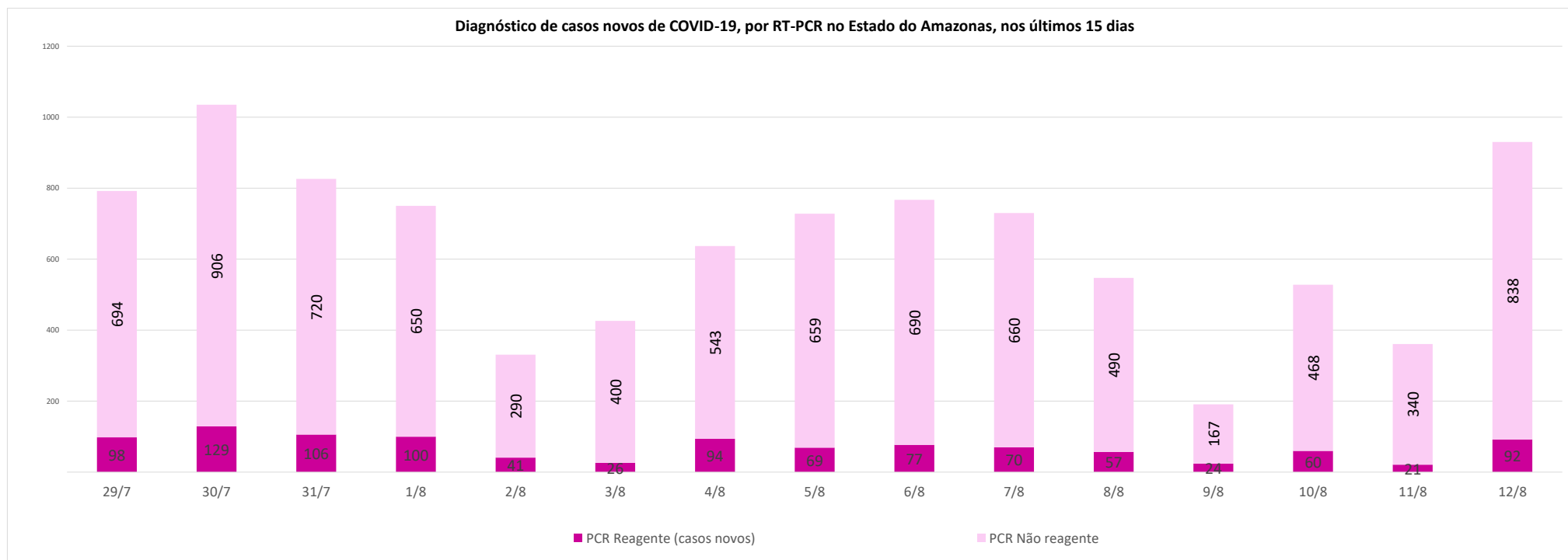


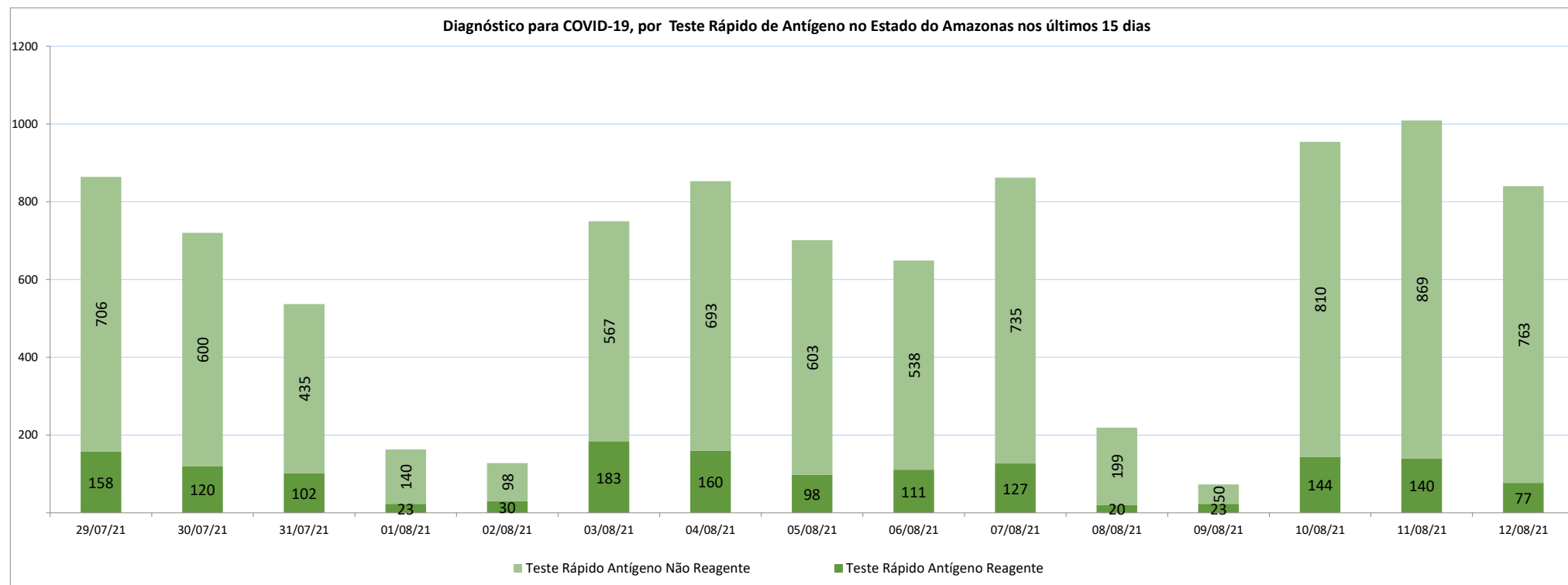
Casos confirmados de COVID-19, por data da notificação em Manaus, nos últimos 15 dias

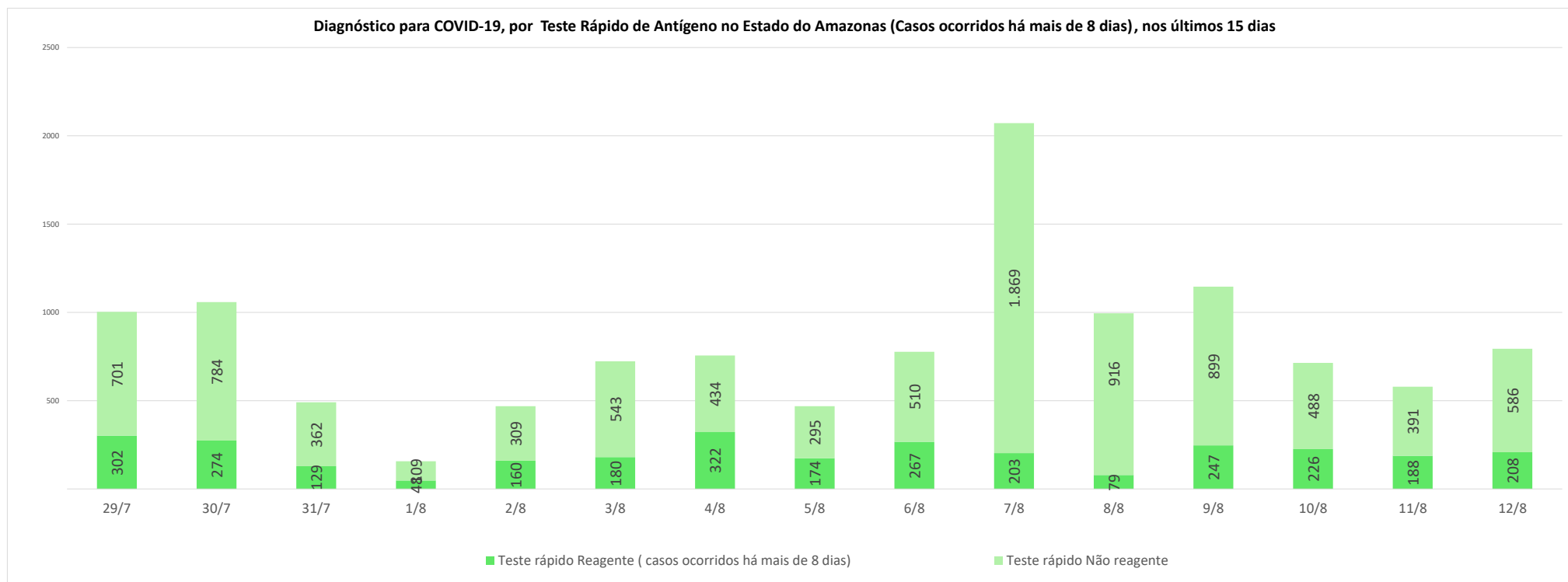


Casos confirmados de COVID-19, por data da notificação no Interior do Amazonas, nos últimos 15 dias









NOTA:

- (1) – Casos em acompanhamento: Casos confirmados, após 14 dias de sintomas, que não evoluíram para óbito e os internados nos últimos 14 dias sem registro de alta ou óbito no SIVEP Gripe.
- (2) – Casos recuperados: Pacientes que tiveram confirmação diagnóstica e saíram do período de isolamento domiciliar ou internação hospitalar. Excluem-se deste cálculo pessoas em isolamento domiciliar, internados e óbitos. Do total de 420902 casos confirmados, 361524 são recuperados e 45765 casos em acompanhamento.
- (3) – Óbitos Reclassificados: Óbitos por SRAG não especificados que estavam em investigação e foram encerrados na data de publicações do Boletim com confirmação para o COVID-19, conforme os novos critérios do Ministério da Saúde. Dos 654 óbitos ocorridos nos meses de Abril e Maio em investigação pela SEMSA Manaus, 345 foram reclassificados até a data de hoje.
- (4) – Reforçando o compromisso com a transparência dos dados da COVID-19 no Estado do Amazonas, realizamos alterações no gráfico de óbitos com a finalidade de dar mais clareza aos dados divulgados pela FVS.  
O gráfico óbitos por Covid-19 (págs. 3 e 7) mostra todos os óbitos por COVID-19 na data da ocorrência, classificando-os em: (i) vermelho: óbitos que ocorreram nas últimas 24h que já apresentavam confirmação para COVID-19; (ii) rosa: óbitos que estavam em investigação e que tiveram sua confirmação para COVID-19 após 24 h da ocorrência do óbito; (iii) roxo: óbitos que estavam com diagnóstico para SRAG não especificado e que tiveram sua confirmação para COVID-19 após reclassificados pela SEMSA Manaus.  
A evolução temporal dos óbitos por data de ocorrência, encontra-se disponível também no painel de monitoramento de séries temporais no endereço eletrônico [http://www.fvs.am.gov.br/indicadorSalaSituacao\\_view/69/2](http://www.fvs.am.gov.br/indicadorSalaSituacao_view/69/2), bem como a base de dados individualizada de SRAG atualizada semanalmente.
- (5) Todos os dados divulgados neste boletim, referentes ao município de Manaus, são publicados no site [covid-19.manaus.am.gov.br/monitoramento](https://covid-19.manaus.am.gov.br/monitoramento)
- (6) – A partir dessa edição, visando compatibilizar os boletins da FVS com as informações publicadas pela SEMSA Manaus, o gráfico de óbitos terá a sua data finalizada no dia anterior, pois serão apresentados segundo a data de ocorrência.
- (7) - Como resultado da reorganização da rede estadual de assistência da Secretaria de Estado da Saúde (Ses-AM), o Boletim Diário Covid-19 da Fundação de Vigilância em Saúde do Amazonas (FVS-AM), passa apresentar as informações de taxa de ocupação geral de leitos com os números de internações com menos de 20 dias (pacientes na fase aguda da doença e em período de transmissão) e de internações superiores a 20 dias (pacientes em fase fora de período de transmissão da doença, mas que ainda necessitam de atendimento hospitalar).  
Outra informação nova na edição, apontada pela SES-AM, é a separação de internações adultas e infantis, com a finalidade de apresentar com maior precisão a taxa de ocupação de acordo com o perfil de pacientes.**
- (8) – Do total de 62 municípios, os municípios em destaque na cor vermelha na tabela, não enviaram informações para atualização na edição do boletim de hoje.
- (9) – Aos sábados, domingos e feriados, o Laboratório Central de Saúde Pública do Amazonas - LACEN/FVS, manterá sistema de sobreaviso somente para processamento de exames de RT-PCR para Covid-19 nos casos de urgência. Assim, doravante, este boletim não mais apresentará tais resultados aos domingos.
- (10) – As secretarias municipais de saúde não funcionam aos finais de semana, portanto, os dados emitidos no boletim diário nos finais de semana são parciais e sujeito a alterações, que serão atualizadas no primeiro dia útil seguinte.
- (11) - O cabeçalho do boletim diário será colorido de acordo com a fase atual do Risco Epidemiológico da COVID-19 no estado do Amazonas. A fase atual em Manaus é Moderado (fase Laranja) e o interior está no Moderado (fase Laranja).

**Monitoramento de COVID-19 em indígenas no Amazonas**

[http://www.fvs.am.gov.br/indicadorSalaSituacao\\_view/63/2](http://www.fvs.am.gov.br/indicadorSalaSituacao_view/63/2)

**Monitoramento do perfil epidemiológico da COVID-19 no Estado do Amazonas**

[http://www.fvs.am.gov.br/indicadorSalaSituacao\\_view/60/2](http://www.fvs.am.gov.br/indicadorSalaSituacao_view/60/2)

**Monitoramento da realização de exames para identificação do Coronavírus**

[http://www.fvs.am.gov.br/indicadorSalaSituacao\\_view/62/2](http://www.fvs.am.gov.br/indicadorSalaSituacao_view/62/2)

**Fonte:**

As fontes de dados consultadas foram o Sistema de Informação da Vigilância Epidemiológica da Gripe (SIVEP-Gripe); Gerenciador de Ambiente Laboratorial (GAL); dados do e-SUS notifica; Formulário de Notificação Diária dos Municípios (Google Forms); RedCap Ministério da Saúde; RedCap da Fundação de Vigilância em Saúde do Amazonas; Secretaria Municipal de Limpeza Urbana (SEMULSP); Sistema de Informação sobre Mortalidade (SIM); Centro de Informações Estratégicas em Vigilância em Saúde do Amazonas (CIEVS/FVS-AM); Coordenação Estadual de Controle de Infecção em Serviços de Saúde (CECISS); Secretaria Especial de Saúde Indígena (SESAI/MS); Complexo Regulador /SISTER.

Dados atualizados em 12/8/2021 as 10:00

**NOTA: ESTE BOLETIM É FECHADO DIARIAMENTE AS 10:00 AS INFORMAÇÕES PODEM DIVERGIR DAS INFORMAÇÕES DIVULGADAS POSTERIORMENTE PELOS MUNICÍPIOS**

**DADOS PRELIMINARES SUJEITOS A REVISÃO.**

Av. Torquato Tapajós, 4010 - Colônia Santo Antônio  
Fone: (92) 3182 - 8550 / 3182 - 8551  
Manaus-AM-CEP 69093-018 / CNPJ: 07.141.411/0001-46  
Site: [www.fvs.am.gov.br](http://www.fvs.am.gov.br)  
E-mail: [dipre@fvs.am.gov.br](mailto:dipre@fvs.am.gov.br)

Fundação de  
Vigilância em  
Saúde do Amazonas

