

Municípios	Casos			Nº de óbitos	Incidência (casos/100.000)	Mortalidade (óbitos/100.000)	Letalidade
	Notificados	Confirmados (3)	% de participação por Município				
AMAZONAS	1.165.105	421.553	100%	13.628	10.171,15	328,81	3,23%
MANAUS	636.771	200.935	47,67%	9.393	9.205,53	430,33	4,67%
INTERIOR	528.334	220.618	52,33%	4.235	11.245,50	215,87	1,92%
01 Itacoatiara	31.820	10.106	2,40%	315	9.972,67	310,84	3,12%
02 Parintins	45.008	10.044	2,38%	356	8.789,48	311,53	3,54%
03 Tefé	17.969	9.807	2,33%	198	16.386,24	330,83	2,02%
04 Manacapuru	18.898	9.588	2,27%	395	9.846,27	405,64	4,12%
05 Coari	29.189	9.529	2,26%	230	11.197,81	270,28	2,41%
06 Iranduba	23.181	8.934	2,12%	166	18.498,43	343,71	1,86%
07 São Gabriel da Cachoeira	15.126	8.103	1,92%	108	17.783,78	237,03	1,33%
08 Humaitá	20.051	8.058	1,91%	150	14.629,63	272,33	1,86%
09 Lábrea	7.252	7.018	1,66%	80	15.233,67	173,65	1,14%
10 Caruarí	19.552	6.724	1,60%	56	23.764,76	197,92	0,83%
11 Presidente Figueiredo	17.225	6.229	1,48%	102	17.169,71	281,15	1,64%
12 Ipixuna	11.004	5.491	1,30%	19	18.495,07	64,00	0,35%
13 São Paulo de Olivença	12.195	5.285	1,25%	66	13.448,18	167,94	1,25%
14 Maués	13.763	4.914	1,17%	129	7.689,54	201,86	2,63%
15 Rio Preto da Eva	12.339	4.853	1,15%	80	14.553,03	239,90	1,65%
16 Manicoré	13.327	4.694	1,11%	103	8.419,58	184,75	2,19%
17 Careiro	9.128	4.473	1,06%	85	11.811,77	224,46	1,90%
18 Barcelos	9.969	4.470	1,06%	60	16.253,36	218,17	1,34%
19 Eirunepé	9.255	4.205	1,00%	33	11.921,30	93,56	0,78%
20 Tabatinga	6.631	3.327	0,79%	126	5.052,85	191,36	3,79%
21 Itapiranga	6.603	3.097	0,73%	43	33.854,39	470,05	1,39%
22 Alvarães	4.948	2.902	0,69%	46	18.091,14	286,77	1,59%
23 Autazes	7.049	2.893	0,69%	95	7.312,02	240,11	3,28%
24 Jutaí	4.877	2.888	0,69%	35	20.171,82	244,46	1,21%
25 Atalaia do Norte	5.087	2.825	0,67%	10	14.181,02	50,20	0,35%
26 Pauini	8.459	2.766	0,66%	22	14.238,65	113,25	0,80%
27 Santa Isabel do Rio Negro	4.191	2.745	0,65%	53	10.911,91	210,69	1,93%
28 Urucurituba	5.240	2.717	0,64%	35	11.779,75	151,75	1,29%
29 Benjamin Constant	6.775	2.711	0,64%	87	6.307,00	202,40	3,21%
30 Envira	6.595	2.699	0,64%	11	13.472,77	54,91	0,41%
31 Boca do Acre	6.286	2.669	0,63%	27	7.779,53	78,70	1,01%
32 Nova Olinda do Norte	7.235	2.633	0,62%	68	7.044,25	181,93	2,58%
33 Codajás	5.551	2.630	0,62%	25	9.183,92	87,30	0,95%
34 Urucará	6.571	2.532	0,60%	54	15.575,79	332,19	2,13%
35 Maraã	4.080	2.495	0,59%	23	13.690,74	126,21	0,92%
36 Borba	6.308	2.461	0,58%	69	5.978,96	167,63	2,80%
37 Barreirinha	4.054	2.437	0,58%	63	7.605,88	196,62	2,59%
38 Novo Airão	6.221	2.400	0,57%	33	12.336,79	169,63	1,38%
39 Amaturá	4.408	2.380	0,56%	18	20.631,07	156,03	0,76%
40 Beruri	3.700	2.294	0,54%	34	11.657,10	172,77	1,48%
41 Novo Aripuanã	5.158	2.038	0,48%	31	7.947,28	120,89	1,52%
42 Uarini	2.045	1.970	0,47%	26	14.549,48	192,02	1,32%
43 Tapauá	4.551	1.963	0,47%	22	11.442,06	128,24	1,12%
44 Anamá	6.198	1.947	0,46%	10	14.301,45	73,45	0,51%
45 Anori	7.000	1.911	0,45%	33	9.095,67	157,07	1,73%
46 Nhamundá	3.366	1.883	0,45%	36	8.893,40	170,03	1,91%
47 Santo Antônio do Itá	2.669	1.859	0,44%	45	8.605,68	208,31	2,42%
48 Manaquiri	4.140	1.818	0,43%	52	5.662,67	161,97	2,86%
49 Guajará	3.594	1.691	0,40%	28	10.139,11	167,89	1,66%
50 Fonte Boa	3.421	1.599	0,38%	39	9.080,58	221,48	2,44%
51 São Sebastião do Uatumã	2.270	1.590	0,38%	18	11.340,94	128,39	1,13%
52 Apuí	3.745	1.470	0,35%	31	6.690,03	141,08	2,11%
53 Canutama	2.302	1.414	0,34%	8	9.047,28	51,19	0,57%
54 Silves	2.756	1.386	0,33%	22	15.112,86	239,89	1,59%
55 Tonantins	3.000	1.365	0,32%	33	7.278,06	175,95	2,42%
56 Japurá	1.731	1.048	0,25%	10	38.039,93	362,98	0,95%
57 Careiro da Várzea	3.005	1.020	0,24%	25	3.374,69	82,71	2,45%
58 Juruá	2.734	985	0,23%	15	6.695,21	101,96	1,52%
59 Boa Vista do Ramos	1.977	983	0,23%	12	5.117,93	62,48	1,22%
60 Itamarati	3.325	965	0,23%	9	12.291,43	114,64	0,93%
61 Caapiranga	2.227	687	0,16%	22	5.251,89	168,18	3,20%

FORNE: Casos confirmados: Secretarias Municipais de Saúde / Óbitos: Serviços de Saúde de Ocorrência no Óbito

LEGENDA: Os 13 Municípios que estão em destaque na cor vermelha, são os que não disponibilizaram informações para atualização do Boletim.

CASOS NOVOS CONFIRMADOS
119

CASOS NOVOS RECUPERADOS
112

ÓBITOS CONFIRMADOS EM 14/08/2021
3

LETALIDADE
3,23%

CASOS NOVOS CONFIRMADOS								
RT-PCR		T. RÁPIDO (anticorpos)		T. RÁPIDO (antígeno)		Clín. Epidemiológico		TOTAL
CAPITAL	INTERIOR	CAPITAL	INTERIOR	CAPITAL	INTERIOR	CAPITAL	INTERIOR	
49	7	17	7	26	13	0	0	119

ÓBITOS CONFIRMADOS						
Óbitos confirmados após a data da ocorrência por critério Clínico; Imagem; Clínico Epidemiológico ou Laboratorial				Ocorridos em 14/08/2021	Reclassificados pela SEMSA/Manaus, referente aos meses Abril e Maio/2020 (4)	TOTAL
Capital	Interior	Capital	Interior			
0	0	2	1			
	0		3		345	13.628

NÚMERO DE SEPULTAMENTOS EM MANAUS EM 14/08/2021	
Número TOTAL de sepultamentos por dia COVID-19	1

FORNE: (SEMULSP) <https://www.manaus.am.gov.br/noticia/sexta-feira-13-8/>

Boletim Epidemiológico - SESAI/MS						
Doença por Coronavírus (COVID-19) em populações indígenas aldeadas						
DSEI	Suspeitos	Confirmados	Descartados	Infectados (atual)	Cura Clínica	Óbitos
Alto Rio Negro	0	2.342	1.098	188	2.124	26
Alto Rio Solimões	0	2.322	1.350	0	2.259	52
Manaus	0	1.275	2.694	4	1.240	24
Médio Rio Purus	0	562	76	0	555	7
Médio Rio Solimões	6	806	1.112	25	768	11
Parintins	44	653	994	0	634	16
Vale do Javari	0	844	424	0	838	3
TOTAL	50	8.804	7.748	217	8.418	139

Fonte: Fichas de notificação e resultados laboratoriais, atualizado em 13/08/2021.

CASO SUSPEITO: caso que saiu da aldeia e retornou nos últimos 14 dias (de local com transmissão local ou comunitária) e que apresente sinais/sintomas respiratórios. Ou caso que não saiu da aldeia e que teve contato próximo com caso suspeito ou confirmado de COVID-19 nos últimos 14 dias e que apresente sinais/sintomas respiratórios.

CASO CONFIRMADO: caso com resultado positivo em RT-PCR em tempo real, pelo protocolo Charité, Teste Rápido Anticorpo, Pesquisa de Antígeno, Critério Clínico, Critério Clínico por Imagem e/ou Critério Clínico Epidemiológico.

INFECTADO ATUAL: Caso confirmado para COVID-19, com infecção ativa, que ainda não completou 14 dias em isolamento domiciliar, a contar da data de início dos sintomas, ou, em caso de internação hospitalar, que ainda não recebeu alta médica.

CASO DESCARTADO: Caso que se enquadre na definição de suspeito E apresente resultado laboratorial negativo para SARS-CoV2 OU confirmação laboratorial para outro agente etiológico.

CASO CURADO: Casos em isolamento domiciliar: casos confirmados que passaram por 14 dias em isolamento domiciliar, a contar da data de início dos sintomas E que estão assintomáticos. Casos em internação hospitalar: diante da avaliação médica.suspeito elaborada pelo MS.* Após a qualificação das informações com os respectivos DSEI alguns casos suspeitos que não se enquadram na definição de casos foram excluídos.

MANAUS

PACIENTES INTERNADOS POR SRAG EM MANAUS EM 15/8/2021							
REDE	CONFIRMADOS POR COVID-19						
	UTI COVID-19			LEITO CLÍNICO COVID-19			SALA VERMELHA
	TOTAL	Até 20 dias	Acima de 20 dias	TOTAL	Até 20 dias	Acima de 20 dias	
REDE PÚBLICA	95	37	58	102	65	37	1
Adulto (total)	92	34	58	93	56	37	1
Geral	91	33	58	91	54	37	1
Gestante	1	1	0	2	2	0	0
Oncológico	0	0	0	0	0	0	0
Cardíaco	0	0	0	0	0	0	0
Forças Armadas	3	3	0	4	4	0	0
Infantil	0	0	0	5	5	0	0
REDE PRIVADA	26	13	13	10	7	3	0
SUBTOTAL CONFIRMADOS	121	50	71	112	72	40	1
TOTAL CONFIRMADOS	234						
REDE	SUSPEITOS						
	UTI COVID-19			LEITO CLÍNICO COVID-19			SALA VERMELHA
	TOTAL	Até 20 dias	Acima de 20 dias	TOTAL	Até 20 dias	Acima de 20 dias	
REDE PÚBLICA	3	3	0	9	9	0	0
Adulto (total)	2	2	0	9	9	0	0
Geral	2	2	0	9	9	0	0
Gestante	0	0	0	0	0	0	0
Oncológico	0	0	0	0	0	0	0
Cardíaco	0	0	0	0	0	0	0
Forças Armadas	0	0	0	0	0	0	0
Infantil	1	1	0	0	0	0	0
REDE PRIVADA	0	0	0	0	0	0	0
SUBTOTAL SUSPEITOS	3	3	0	9	9	0	0
TOTAL SUSPEITOS	12						
TOTAL GERAL	246						

FONTE: Secretaria Estado de Saúde do AMAZONAS - SES/AM.

INTERIOR

PACIENTES INTERNADOS POR SRAG EM INTERIOR DO AMAZONAS EM 15/8/2021		
REDE	INTERNADOS POR COVID-19	
	UCI COVID-19	LEITO CLÍNICO COVID-19
REDE PÚBLICA	4	27
TOTAL GERAL	31	

FONTE: Secretaria Estado de Saúde do AMAZONAS - SES/AM.

AMAZONAS

PACIENTES AGUARDANDO TRANSFERÊNCIA PARA REDE HOSPITALAR COVID				
Nº Paciente	Público		Privado	
	LEITO CLÍNICO	UTI	LEITO CLÍNICO	UTI
Manaus	1	0	0	0
Interior	5	1	0	0
TOTAL	6	1	0	0

FONTE: Secretaria Estado de Saúde do AMAZONAS - SES/AM.

CAPACIDADE INSTALADA DA REDE ASSISTENCIAL DE SAÚDE EM MANAUS									
UNIDADE	UTI GERAL			LEITOS CLÍNICOS GERAL			SALA VERMELHA GERAL		
	OCUPADOS	LIVRES	TOTAL	OCUPADOS	LIVRES	TOTAL	OCUPADOS	LIVRES	TOTAL
REDE PÚBLICA	250	75	325	1.349	317	1.666	138	17	155
Adulto (total)	208	60	268	1.164	207	1.371	134	11	145
Geral	113	42	155	606	89	695	132	7	139
Gestante	69	11	80	467	116	583	2	2	4
Oncológico	10	0	10	50	0	50	0	0	0
Cardíaco	16	7	23	41	2	43	0	2	2
Forças Armadas	0	0	0	13	17	30	0	1	1
Infantil	42	15	57	172	93	265	4	5	9
REDE PRIVADA	117	17	134	412	104	516	4	12	16
TOTAL	367	92	459	1.761	421	2.182	142	29	171

UNIDADE	UTI COVID			LEITOS CLÍNICOS COVID			SALA VERMELHA COVID		
	OCUPADOS	LIVRES	TOTAL	OCUPADOS	LIVRES	TOTAL	OCUPADOS	LIVRES	TOTAL
REDE PÚBLICA	98	168	266	111	263	374	1	24	25
Adulto (total)	94	157	251	102	225	327	1	23	24
Geral	93	143	236	100	199	299	1	11	12
Gestante	1	8	9	2	16	18	0	6	6
Oncológico	0	6	6	0	10	10	0	6	6
Cardíaco	0	0	0	0	0	0	0	0	0
Forças Armadas	3	3	6	4	20	24	0	1	1
Infantil	1	8	9	5	18	23	0	0	0
REDE PRIVADA	26	28	54	10	69	79	0	5	5
TOTAL	124	196	320	121	332	453	1	29	30

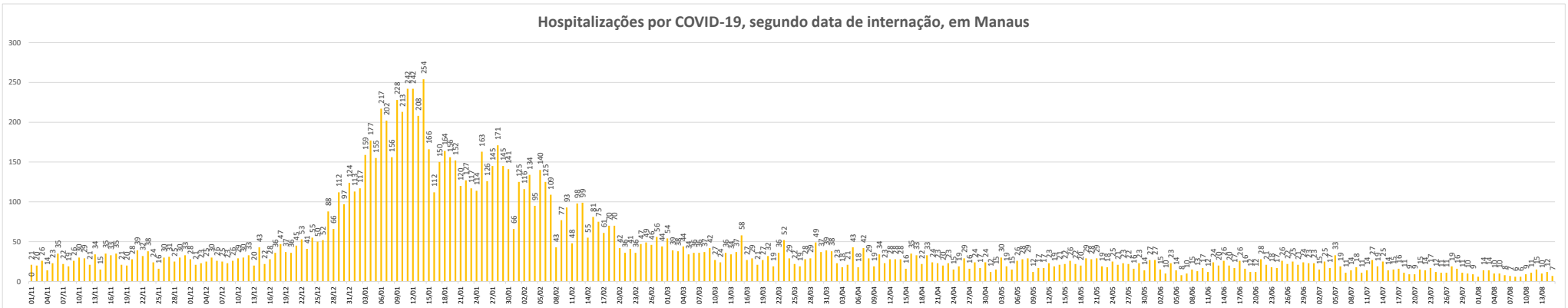
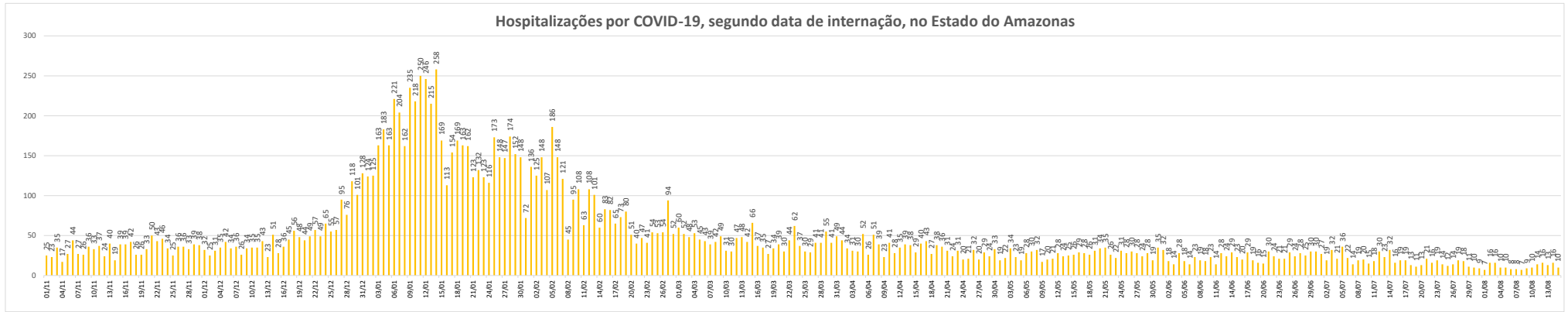
UNIDADE	TAXA DE OCUPAÇÃO EM MANAUS					
	UTI		LEITOS CLÍNICOS		SALA VERMELHA	
	GERAL	COVID-19	GERAL	COVID-19	GERAL	COVID-19
REDE PÚBLICA	76,92%	36,84%	80,97%	29,68%	89,03%	4,00%
Adulto (total)	77,61%	37,45%	84,90%	31,19%	92,41%	4,17%
Geral	72,90%	39,41%	87,19%	33,44%	94,96%	8,33%
Gestante	86,25%	11,11%	80,10%	11,11%	50,00%	0,00%
Oncológico	100,00%	0,00%	100,00%	0,00%	0,00%	0,00%
Cardíaco	69,57%	0,00%	95,35%	0,00%	0,00%	0,00%
Forças Armadas	0,00%	50,00%	43,33%	16,67%	0,00%	0,00%
Infantil	73,68%	11,11%	64,91%	21,74%	44,44%	0,00%
REDE PRIVADA	87,31%	48,15%	79,84%	12,66%	25,00%	0,00%
TOTAL	79,96%	38,75%	80,71%	26,71%	83,04%	3,33%

FONTE: Secretaria Estado de Saúde do AMAZONAS - SES/AM.

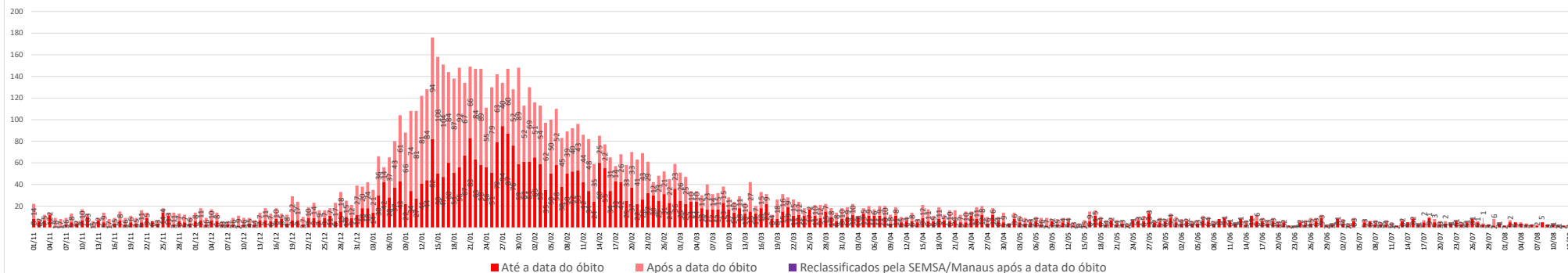
CAPACIDADE INSTALADA DA REDE ASSISTENCIAL DE SAÚDE NO INTERIOR DO AMAZONAS						
UNIDADE	UCI GERAL			LEITOS CLÍNICOS GERAL		
	OCUPADOS	LIVRES	TOTAL	OCUPADOS	LIVRES	TOTAL
REDE PÚBLICA	10	35	45	422	1.293	1.715
UNIDADE	UCI COVID			LEITOS CLÍNICOS COVID		
	OCUPADOS	LIVRES	TOTAL	OCUPADOS	LIVRES	TOTAL
REDE PÚBLICA	4	161	165	27	875	902

UNIDADE	TAXA DE OCUPAÇÃO NO INTERIOR DO AMAZONAS			
	UCI		LEITOS CLÍNICOS	
	GERAL	COVID-19	GERAL	COVID-19
REDE PÚBLICA	22,22%	2,42%	24,61%	2,99%

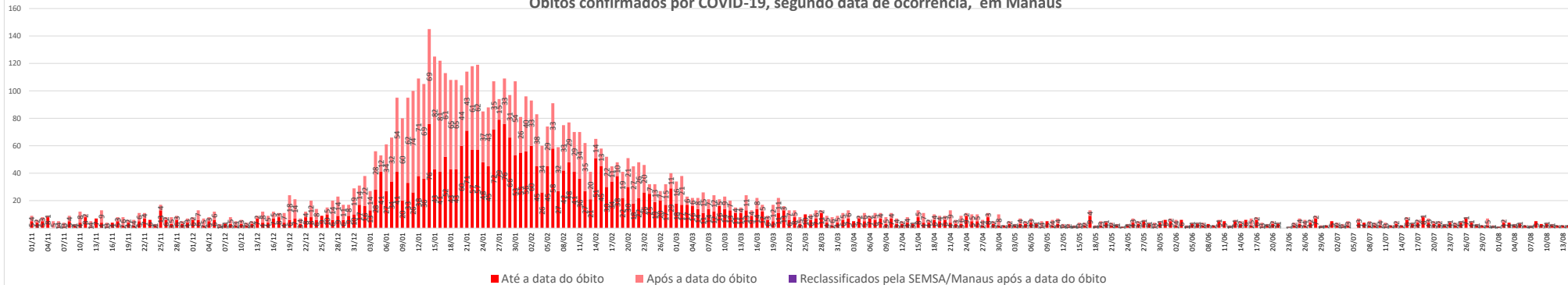
FONTE: Secretaria Estado de Saúde do AMAZONAS - SES/AM.



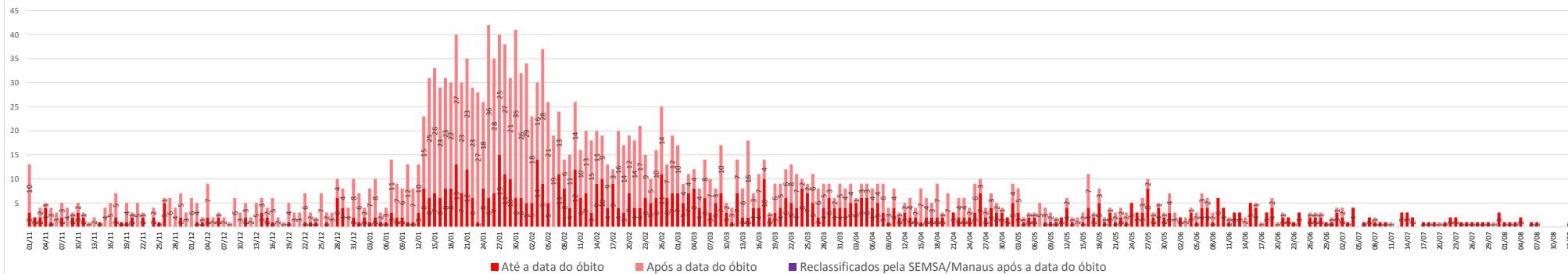
Óbitos confirmados por COVID-19, segundo data de ocorrência, no Estado do Amazonas



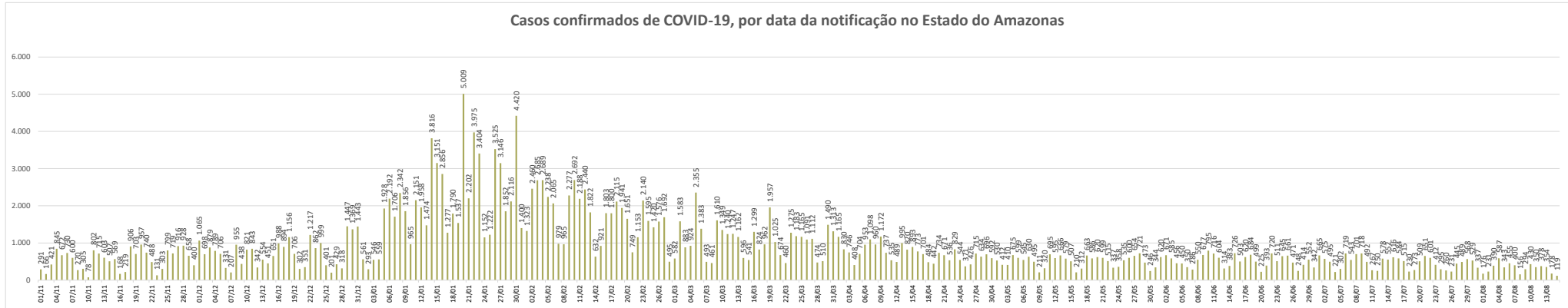
Óbitos confirmados por COVID-19, segundo data de ocorrência, em Manaus



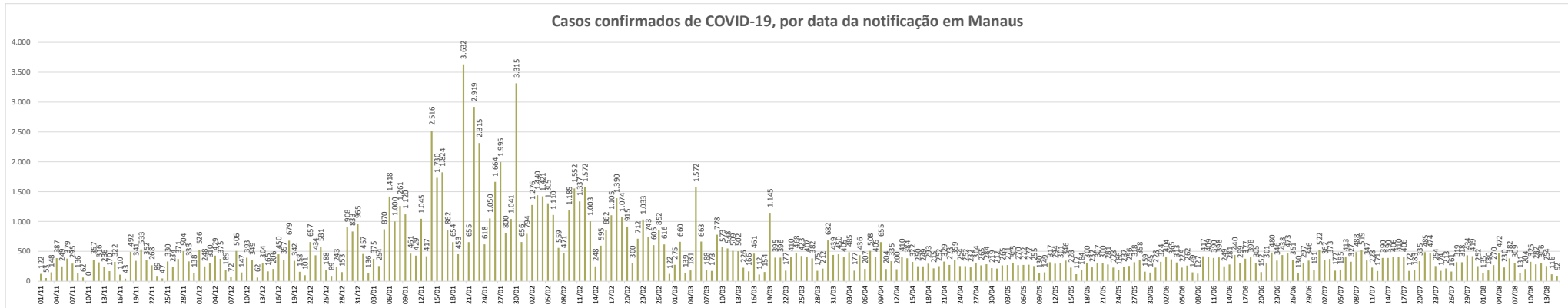
Óbitos confirmados por COVID-19, segundo data de ocorrência, no interior do Amazonas



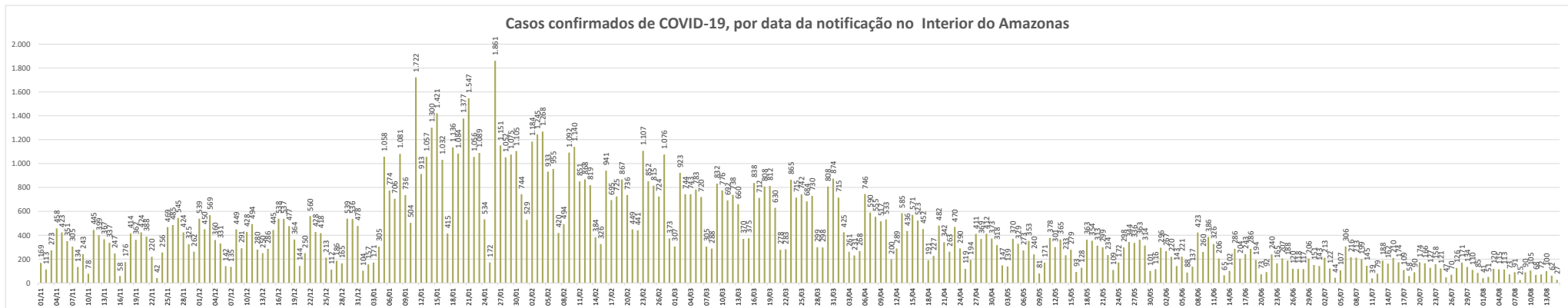
Casos confirmados de COVID-19, por data de notificação no Estado do Amazonas



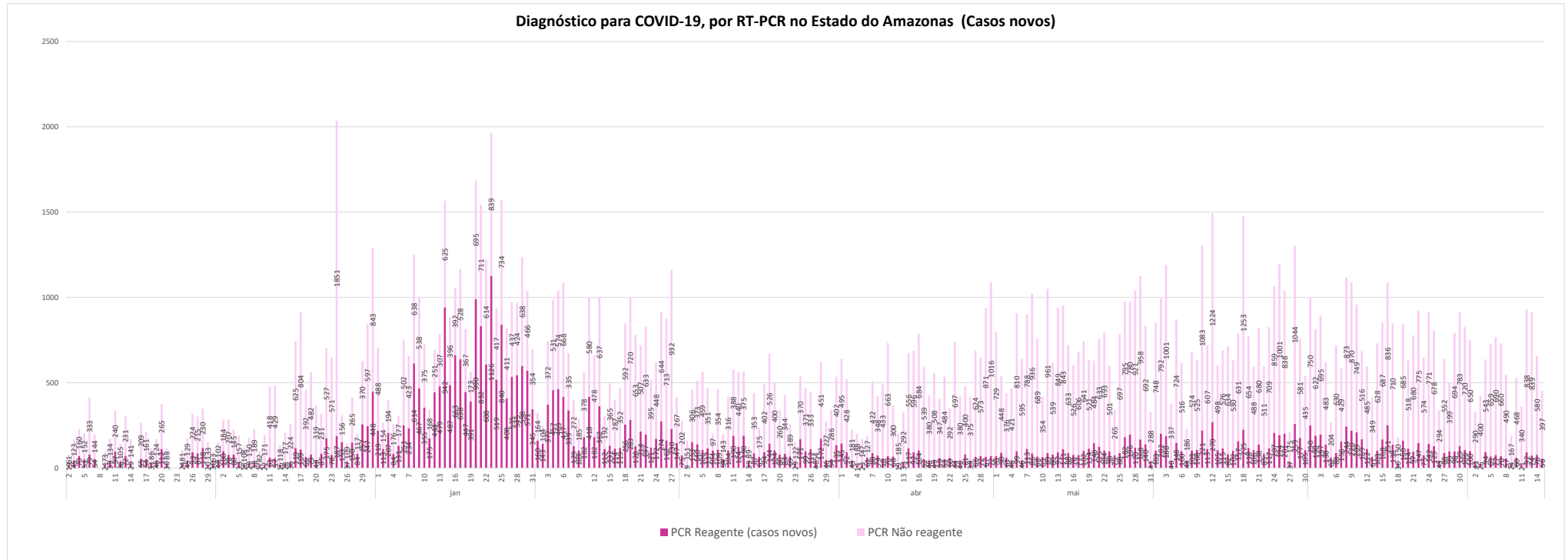
Casos confirmados de COVID-19, por data de notificação em Manaus



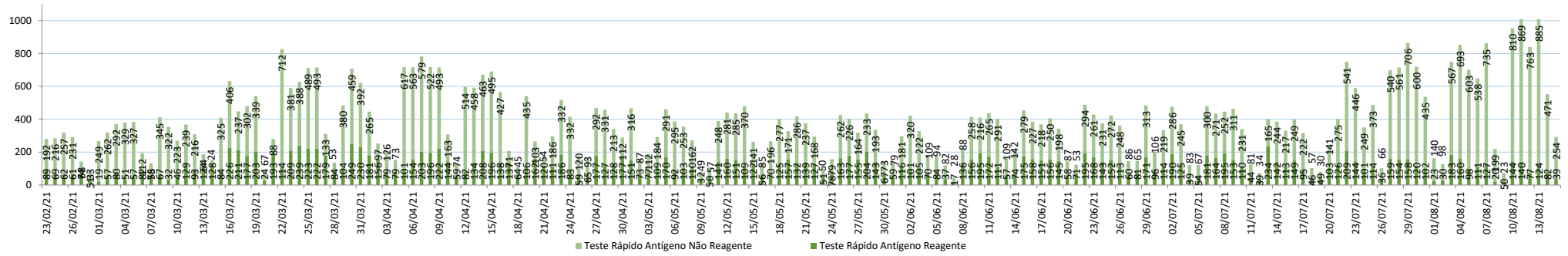
Casos confirmados de COVID-19, por data de notificação no Interior do Amazonas



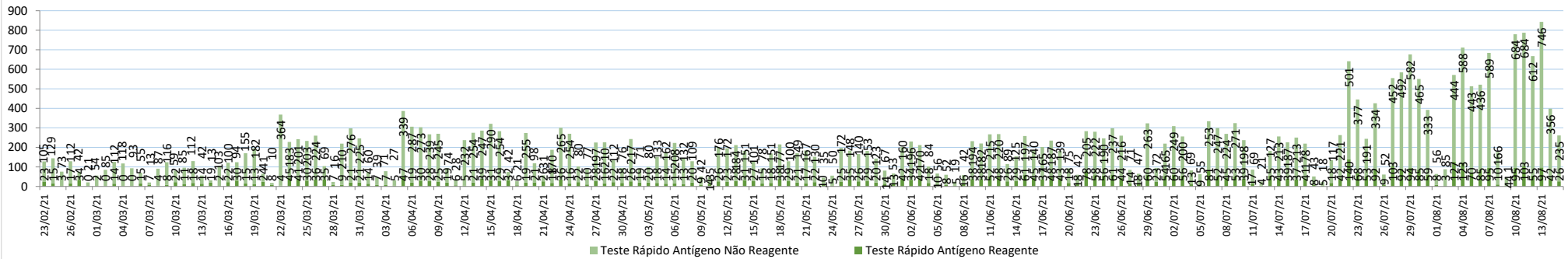
Diagnóstico para COVID-19, por RT-PCR no Estado do Amazonas (Casos novos)



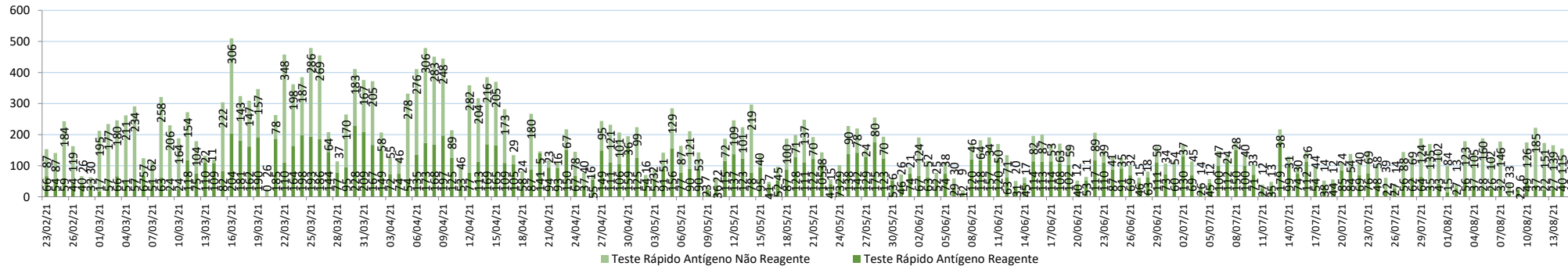
Diagnóstico para COVID-19, por Teste Rápido de Antígeno no Estado do Amazonas

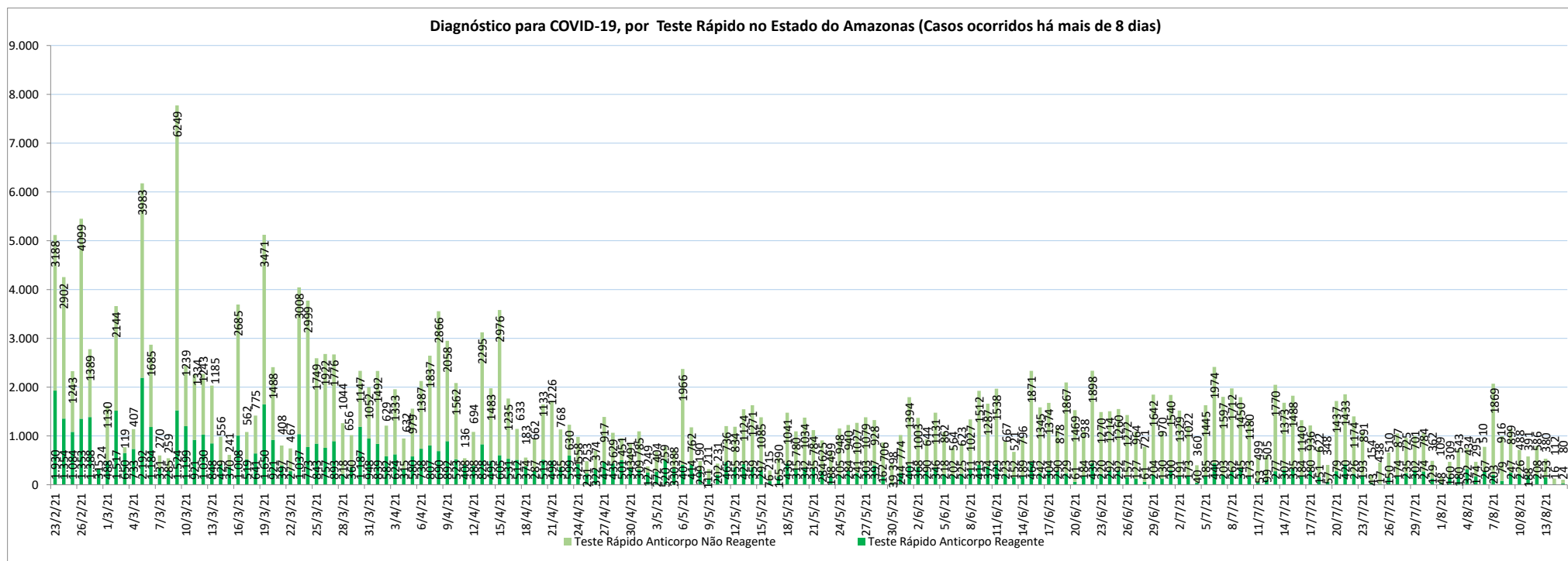


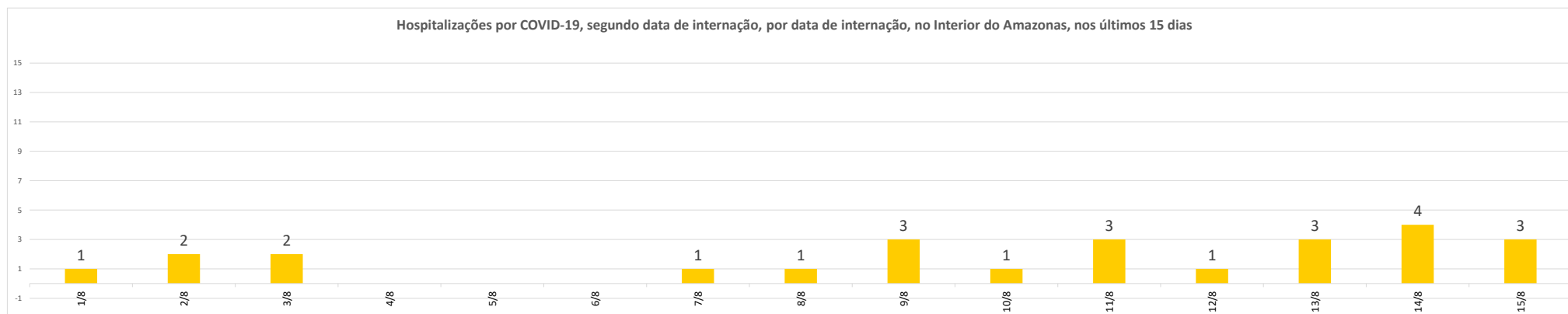
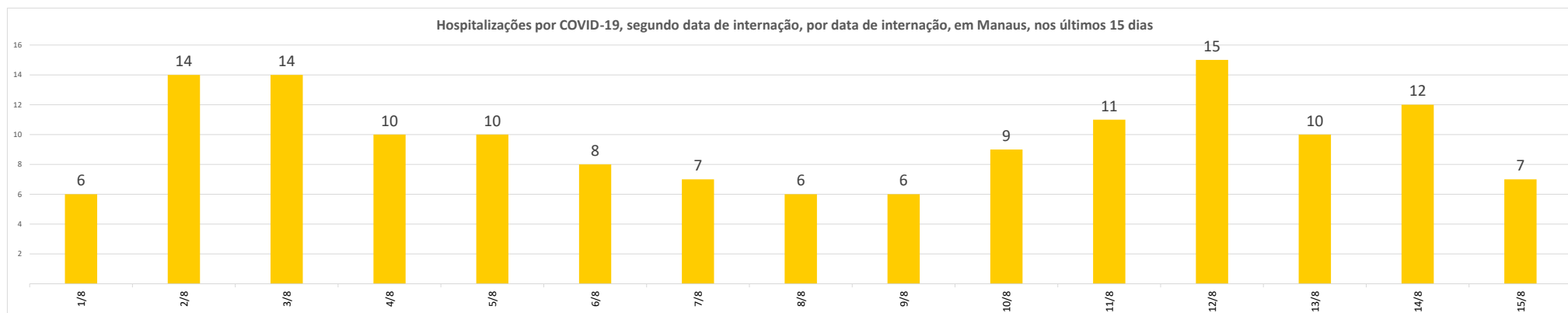
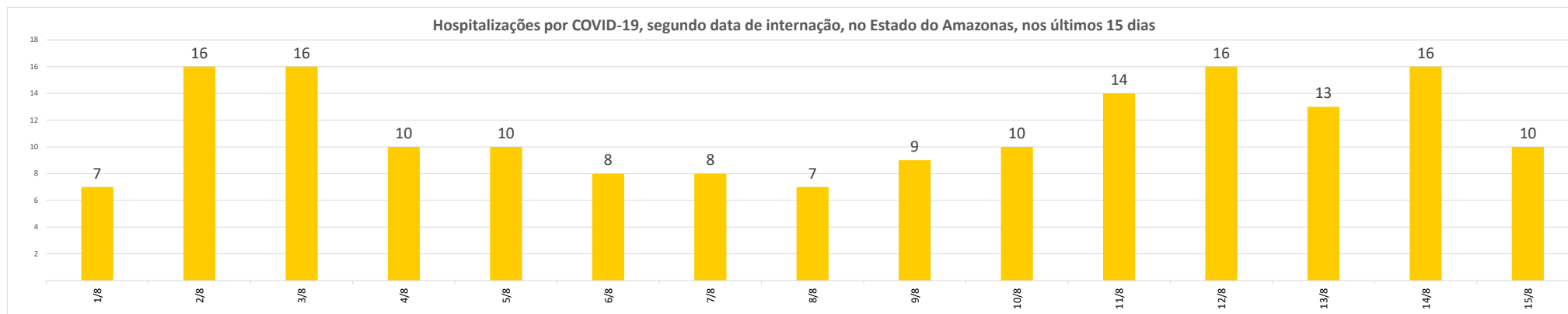
Diagnóstico para COVID-19, por Teste Rápido de Antígeno em Manaus

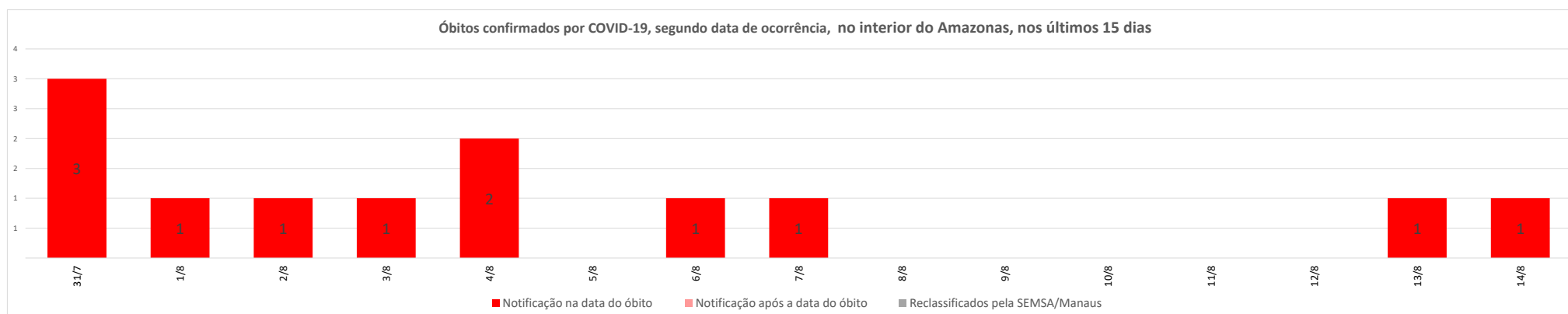
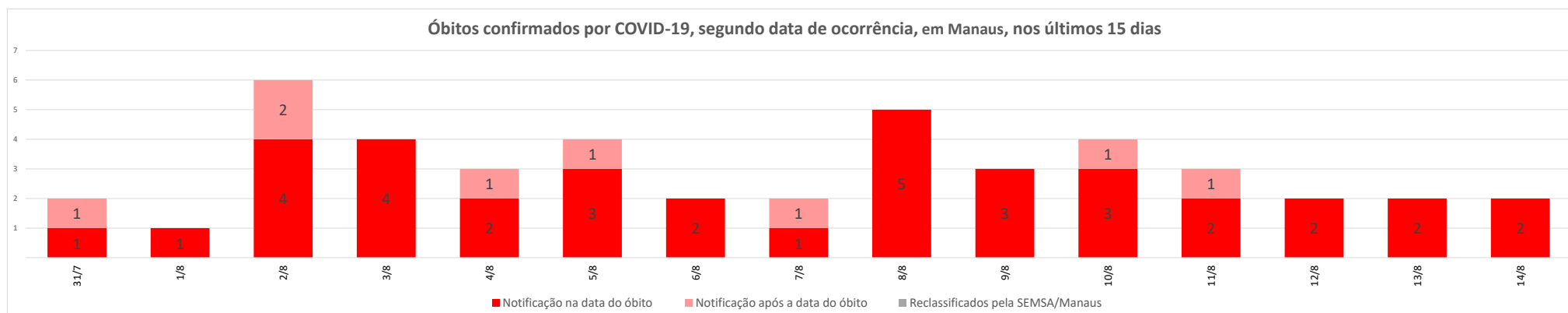
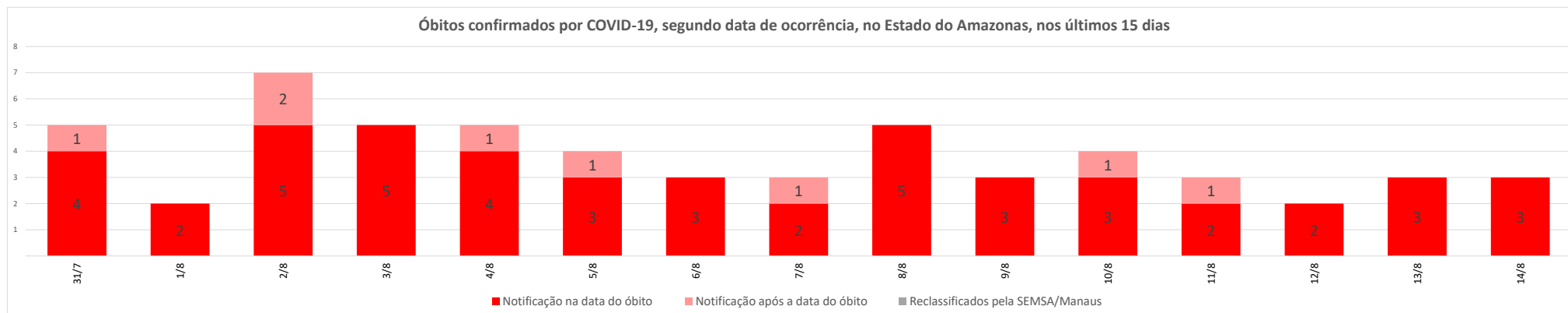


Diagnóstico para COVID-19, por Teste Rápido de Antígeno no Interior do Estado do Amazonas

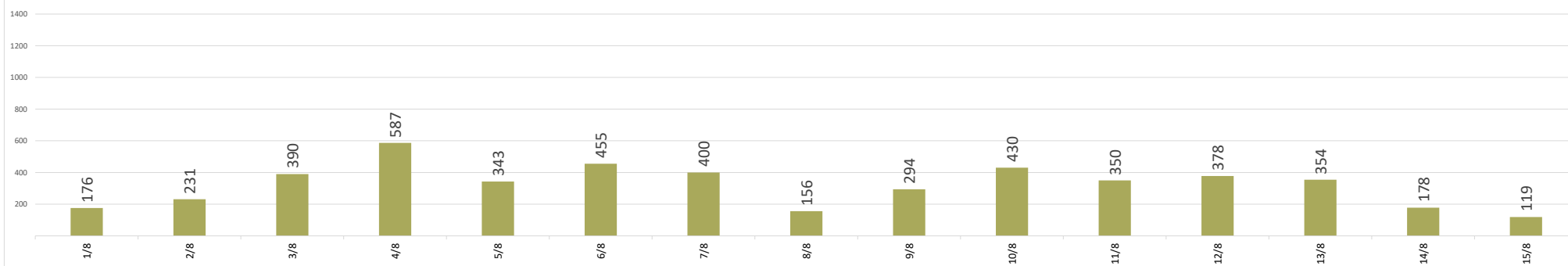




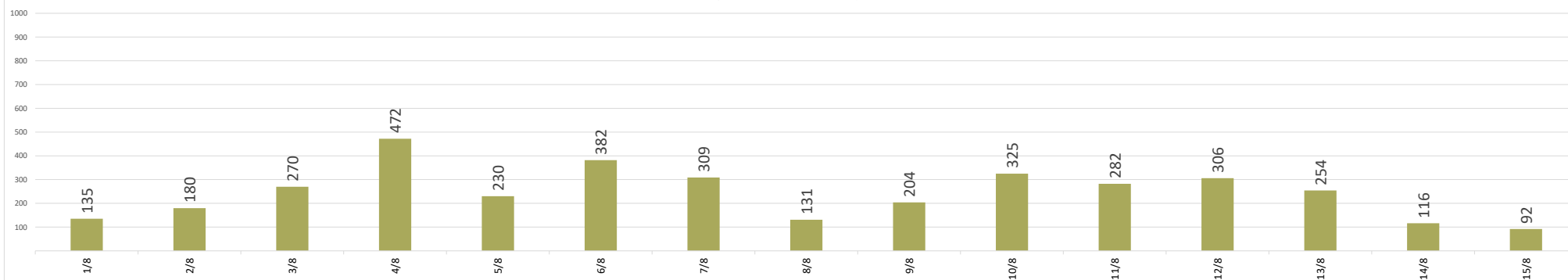




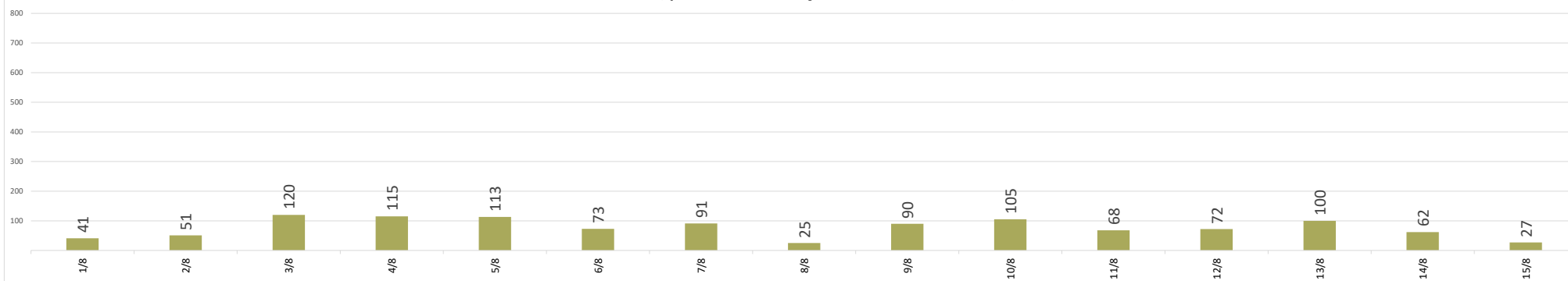
Casos confirmados de COVID-19, por data da notificação no Estado do Amazonas, nos últimos 15 dias

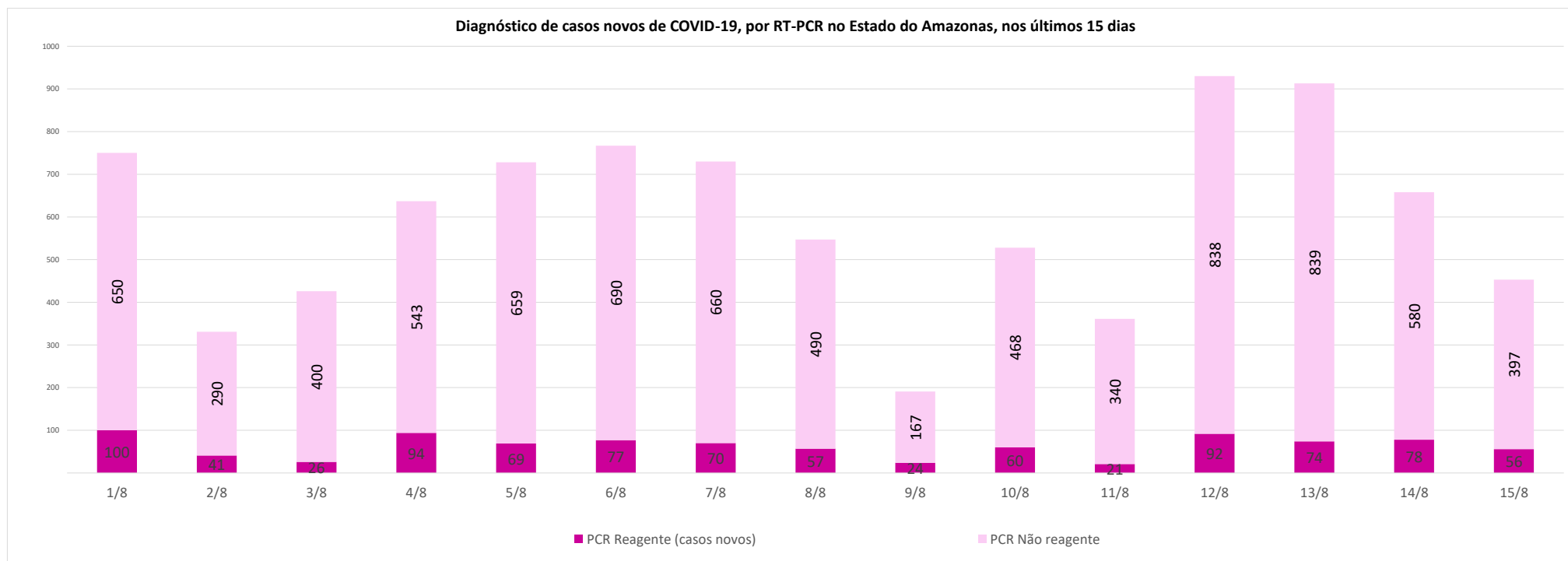


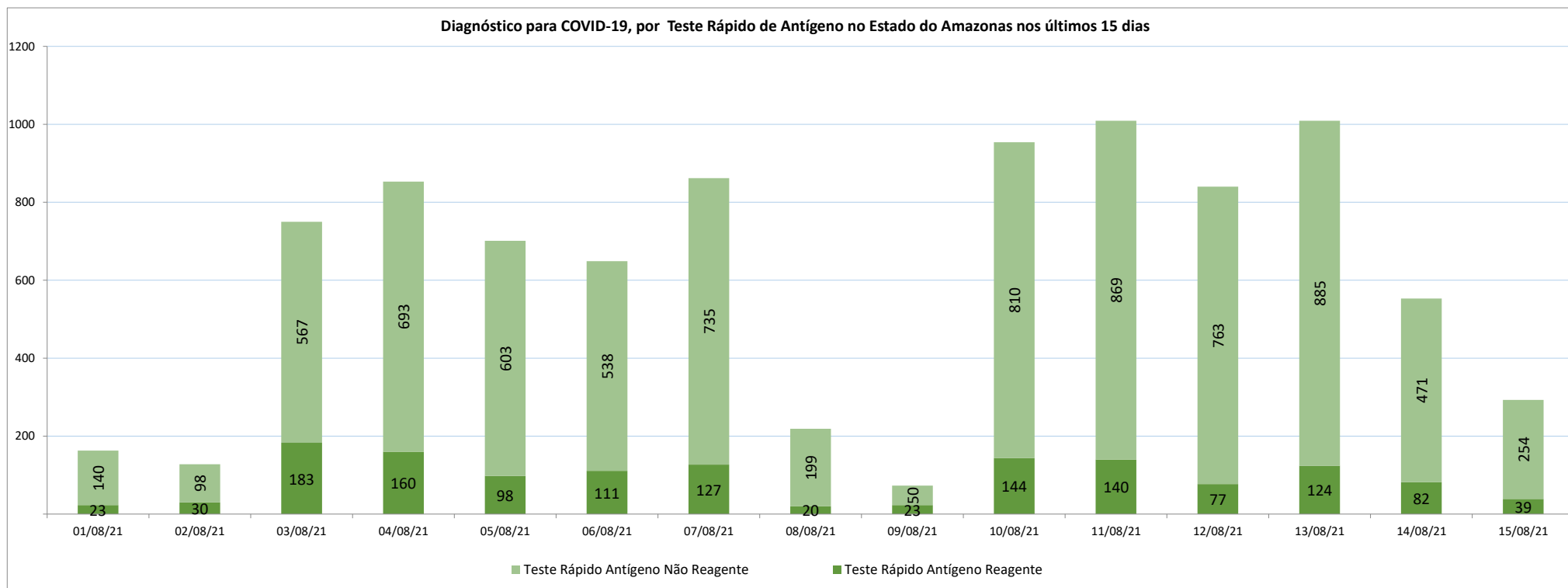
Casos confirmados de COVID-19, por data da notificação em Manaus, nos últimos 15 dias

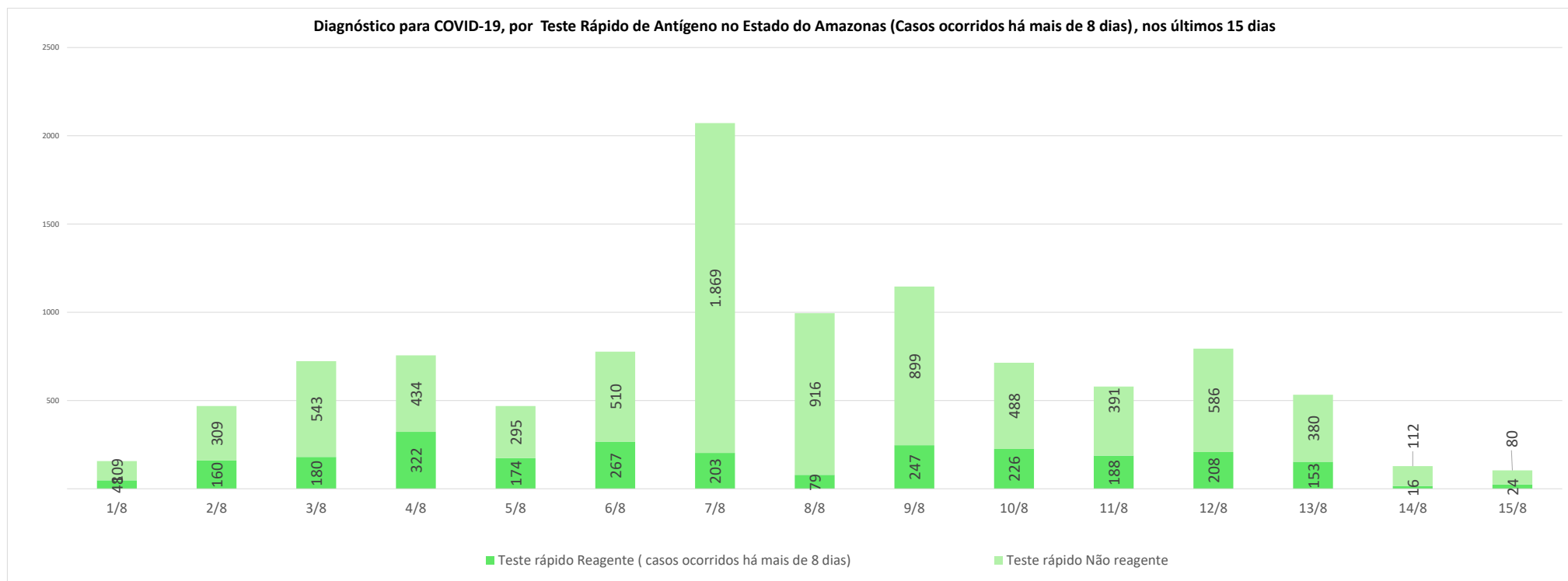


Casos confirmados de COVID-19, por data da notificação no Interior do Amazonas, nos últimos 15 dias









NOTA:

- (1) – Casos em acompanhamento: Casos confirmados, após 14 dias de sintomas, que não evoluíram para óbito e os internados nos últimos 14 dias sem registro de alta ou óbito no SIVEP Gripe.
- (2) – Casos recuperados: Pacientes que tiveram confirmação diagnóstica e saíram do período de isolamento domiciliar ou internação hospitalar. Excluem-se deste cálculo pessoas em isolamento domiciliar, internados e óbitos. Do total de 421553 casos confirmados, 362107 são recuperados e 45818 casos em acompanhamento.
- (3) – Óbitos Reclassificados: Óbitos por SRAG não especificados que estavam em investigação e foram encerrados na data de publicações do Boletim com confirmação para o COVID-19, conforme os novos critérios do Ministério da Saúde. Dos 654 óbitos ocorridos nos meses de Abril e Maio em investigação pela SEMSA Manaus, 345 foram reclassificados até a data de hoje.
- (4) – Reforçando o compromisso com a transparência dos dados da COVID-19 no Estado do Amazonas, realizamos alterações no gráfico de óbitos com a finalidade de dar mais clareza aos dados divulgados pela FVS.
O gráfico óbitos por Covid-19 (págs. 3 e 7) mostra todos os óbitos por COVID-19 na data da ocorrência, classificando-os em: (i) vermelho: óbitos que ocorreram nas últimas 24h que já apresentavam confirmação para COVID-19; (ii) rosa: óbitos que estavam em investigação e que tiveram sua confirmação para COVID-19 após 24 h da ocorrência do óbito; (iii) roxo: óbitos que estavam com diagnóstico para SRAG não especificado e que tiveram sua confirmação para COVID-19 após reclassificados pela SEMSA Manaus.
A evolução temporal dos óbitos por data de ocorrência, encontra-se disponível também no painel de monitoramento de séries temporais no endereço eletrônico http://www.fvs.am.gov.br/indicadorSalaSituacao_view/69/2, bem como a base de dados individualizada de SRAG atualizada semanalmente.
- (5) Todos os dados divulgados neste boletim, referentes ao município de Manaus, são publicados no site covid-19.manaus.am.gov.br/monitoramento
- (6) – A partir dessa edição, visando compatibilizar os boletins da FVS com as informações publicadas pela SEMSA Manaus, o gráfico de óbitos terá a sua data finalizada no dia anterior, pois serão apresentados segundo a data de ocorrência.
- (7) - Como resultado da reorganização da rede estadual de assistência da Secretaria de Estado da Saúde (Ses-AM), o Boletim Diário Covid-19 da Fundação de Vigilância em Saúde do Amazonas (FVS-AM), passa apresentar as informações de taxa de ocupação geral de leitos com os números de internações com menos de 20 dias (pacientes na fase aguda da doença e em período de transmissão) e de internações superiores a 20 dias (pacientes em fase fora de período de transmissão da doença, mas que ainda necessitam de atendimento hospitalar).
Outra informação nova na edição, apontada pela SES-AM, é a separação de internações adultas e infantis, com a finalidade de apresentar com maior precisão a taxa de ocupação de acordo com o perfil de pacientes.**
- (8) – Do total de 62 municípios, os municípios em destaque na cor vermelha na tabela, não enviaram informações para atualização na edição do boletim de hoje.
- (9) – Aos sábados, domingos e feriados, o Laboratório Central de Saúde Pública do Amazonas - LACEN/FVS, manterá sistema de sobreaviso somente para processamento de exames de RT-PCR para Covid-19 nos casos de urgência. Assim, doravante, este boletim não mais apresentará tais resultados aos domingos.
- (10) – As secretarias municipais de saúde não funcionam aos finais de semana, portanto, os dados emitidos no boletim diário nos finais de semana são parciais e sujeito a alterações, que serão atualizadas no primeiro dia útil seguinte.
- (11) - O cabeçalho do boletim diário será colorido de acordo com a fase atual do Risco Epidemiológico da COVID-19 no estado do Amazonas. A fase atual em Manaus é Moderado (fase Laranja) e o interior está no Moderado (fase Laranja).

Monitoramento de COVID-19 em indígenas no Amazonas

http://www.fvs.am.gov.br/indicadorSalaSituacao_view/63/2

Monitoramento do perfil epidemiológico da COVID-19 no Estado do Amazonas

http://www.fvs.am.gov.br/indicadorSalaSituacao_view/60/2

Monitoramento da realização de exames para identificação do Coronavírus

http://www.fvs.am.gov.br/indicadorSalaSituacao_view/62/2

Fonte:

As fontes de dados consultadas foram o Sistema de Informação da Vigilância Epidemiológica da Gripe (SIVEP-Gripe); Gerenciador de Ambiente Laboratorial (GAL); dados do e-SUS notifica; Formulário de Notificação Diária dos Municípios (Google Forms); RedCap Ministério da Saúde; RedCap da Fundação de Vigilância em Saúde do Amazonas; Secretaria Municipal de Limpeza Urbana (SEMULSP); Sistema de Informação sobre Mortalidade (SIM); Centro de Informações Estratégicas em Vigilância em Saúde do Amazonas (CIEVS/FVS-AM); Coordenação Estadual de Controle de Infecção em Serviços de Saúde (CECISS); Secretaria Especial de Saúde Indígena (SESAI/MS); Complexo Regulador /SISTER.

Dados atualizados em 15/8/2021 as 10:00

NOTA: ESTE BOLETIM É FECHADO DIARIAMENTE AS 10:00 AS INFORMAÇÕES PODEM DIVERGIR DAS INFORMAÇÕES DIVULGADAS POSTERIORMENTE PELOS MUNICÍPIOS

DADOS PRELIMINARES SUJEITOS A REVISÃO.

Av. Torquato Tapajós, 4010 - Colônia Santo Antônio
Fone: (92) 3182 - 8550 / 3182 - 8551
Manaus-AM-CEP 69093-018 / CNPJ: 07.141.411/0001-46
Site: www.fvs.am.gov.br
E-mail: dipre@fvs.am.gov.br

Fundação de
Vigilância em
Saúde do Amazonas

