

Municípios	Casos			Nº de óbitos	Incidência (casos/100.000)	Mortalidade (óbitos/100.000)	Letalidade
	Notificados	Confirmados (3)	% de participação por Município				
AMAZONAS	1.168.584	421.999	100%	13.639	10.181,91	329,08	3,23%
MANAUS	639.320	201.217	47,68%	9.401	9.218,45	430,69	4,67%
INTERIOR	529.264	220.782	52,32%	4.238	11.253,86	216,02	1,92%
01 Itacoatiara	31.955	10.139	2,40%	315	10.005,23	310,84	3,11%
02 Parintins	45.060	10.044	2,38%	356	8.789,48	311,53	3,54%
03 Tefé	18.025	9.823	2,33%	198	16.412,97	330,83	2,02%
04 Manacapuru	18.920	9.591	2,27%	396	9.849,35	406,67	4,13%
05 Coari	29.235	9.532	2,26%	230	11.201,33	270,28	2,41%
06 Iranduba	23.367	8.948	2,12%	166	18.527,41	343,71	1,86%
07 São Gabriel da Cachoeira	15.152	8.104	1,92%	108	17.785,97	237,03	1,33%
08 Humaitá	20.057	8.058	1,91%	151	14.629,63	274,15	1,87%
09 Lábrea	7.252	7.018	1,66%	80	15.233,67	173,65	1,14%
10 Caruarí	19.553	6.724	1,59%	56	23.764,76	197,92	0,83%
11 Presidente Figueiredo	17.255	6.232	1,48%	102	17.177,98	281,15	1,64%
12 Ipixuna	11.021	5.492	1,30%	19	18.498,43	64,00	0,35%
13 São Paulo de Olivença	12.215	5.285	1,25%	66	13.448,18	167,94	1,25%
14 Maués	13.777	4.914	1,16%	129	7.689,54	201,86	2,63%
15 Rio Preto da Eva	12.359	4.858	1,15%	80	14.568,03	239,90	1,65%
16 Manicoré	13.333	4.694	1,11%	103	8.419,58	184,75	2,19%
17 Careiro	9.145	4.481	1,06%	85	11.832,90	224,46	1,90%
18 Barcelos	9.969	4.476	1,06%	60	16.275,18	218,17	1,34%
19 Eirunepé	9.255	4.205	1,00%	33	11.921,30	93,56	0,78%
20 Tabatinga	6.703	3.327	0,79%	126	5.052,85	191,36	3,79%
21 Itapiranga	6.613	3.097	0,73%	43	33.854,39	470,05	1,39%
22 Alvarães	4.950	2.902	0,69%	46	18.091,14	286,77	1,59%
23 Autazes	7.049	2.895	0,69%	95	7.317,07	240,11	3,28%
24 Jutaí	4.890	2.896	0,69%	35	20.227,70	244,46	1,21%
25 Atalaia do Norte	5.092	2.826	0,67%	10	14.186,03	50,20	0,35%
26 Pauini	8.459	2.766	0,66%	22	14.238,65	113,25	0,80%
27 Santa Isabel do Rio Negro	4.191	2.745	0,65%	53	10.911,91	210,69	1,93%
28 Urucurituba	5.240	2.719	0,64%	35	11.788,42	151,75	1,29%
29 Benjamin Constant	6.776	2.711	0,64%	87	6.307,00	202,40	3,21%
30 Envira	6.595	2.701	0,64%	11	13.482,75	54,91	0,41%
31 Boca do Acre	6.287	2.669	0,63%	27	7.779,53	78,70	1,01%
32 Nova Olinda do Norte	7.235	2.633	0,62%	68	7.044,25	181,93	2,58%
33 Codajás	5.559	2.630	0,62%	25	9.183,92	87,30	0,95%
34 Urucará	6.571	2.533	0,60%	54	15.581,94	332,19	2,13%
35 Maraã	4.080	2.495	0,59%	23	13.690,74	126,21	0,92%
36 Borba	6.329	2.463	0,58%	69	5.983,82	167,63	2,80%
37 Barreirinha	4.054	2.437	0,58%	63	7.605,88	196,62	2,59%
38 Novo Airão	6.230	2.402	0,57%	33	12.347,08	169,63	1,37%
39 Amaturá	4.420	2.383	0,56%	18	20.657,07	156,03	0,76%
40 Beruri	3.708	2.294	0,54%	34	11.657,10	172,77	1,48%
41 Novo Aripuanã	5.158	2.040	0,48%	31	7.955,08	120,89	1,52%
42 Uarini	2.045	1.970	0,47%	26	14.549,48	192,02	1,32%
43 Tapauá	4.565	1.964	0,47%	22	11.447,89	128,24	1,12%
44 Anamá	6.229	1.962	0,46%	10	14.411,64	73,45	0,51%
45 Anori	7.000	1.911	0,45%	33	9.095,67	157,07	1,73%
46 Nhamundá	3.370	1.883	0,45%	36	8.893,40	170,03	1,91%
47 Santo Antônio do Itá	2.669	1.859	0,44%	45	8.605,68	208,31	2,42%
48 Manaquiri	4.173	1.829	0,43%	53	5.696,93	165,08	2,90%
49 Guajará	3.598	1.693	0,40%	28	10.151,10	167,89	1,65%
50 Fonte Boa	3.421	1.599	0,38%	39	9.080,58	221,48	2,44%
51 São Sebastião do Uatumã	2.272	1.592	0,38%	18	11.355,21	128,39	1,13%
52 Apuí	3.745	1.470	0,35%	31	6.690,03	141,08	2,11%
53 Canutama	2.316	1.424	0,34%	8	9.111,27	51,19	0,56%
54 Silves	2.756	1.386	0,33%	22	15.112,86	239,89	1,59%
55 Tonantins	3.000	1.365	0,32%	33	7.278,06	175,95	2,42%
56 Japurá	1.731	1.048	0,25%	10	38.039,93	362,98	0,95%
57 Careiro da Várzea	3.011	1.022	0,24%	25	3.381,31	82,71	2,45%
58 Juruá	2.734	985	0,23%	15	6.695,21	101,96	1,52%
59 Boa Vista do Ramos	1.980	985	0,23%	12	5.128,34	62,48	1,22%
60 Itamarati	3.325	965	0,23%	9	12.291,43	114,64	0,93%
61 Caapiranga	2.230	688	0,16%	22	5.259,54	168,18	3,20%

FONTE: Casos confirmados: Secretarias Municipais de Saúde / Óbitos: Serviços de Saúde de Ocorrência no Óbito

LEGENDA: Os 8 Municípios que estão em destaque na cor vermelha, são os que não disponibilizaram informações para atualização do Boletim.

CASOS NOVOS CONFIRMADOS
269

CASOS NOVOS RECUPERADOS
246

ÓBITOS CONFIRMADOS EM 16/08/2021
5

LETALIDADE
3,23%

CASOS NOVOS CONFIRMADOS								
RT-PCR		T. RÁPIDO (anticorpos)		T. RÁPIDO (antígeno)		Clín. Epidemiológico		TOTAL
CAPITAL	INTERIOR	CAPITAL	INTERIOR	CAPITAL	INTERIOR	CAPITAL	INTERIOR	
60	23	61	41	49	35	0	0	269

ÓBITOS CONFIRMADOS						TOTAL
Óbitos confirmados após a data da ocorrência por critério Clínico; Imagem; Clínico Epidemiológico ou Laboratorial				Ocorridos em 16/08/2021		
Capital		Interior		Capital	Interior	345
4	0	4	1			
4		4		5		

NÚMERO DE SEPULTAMENTOS EM MANAUS EM 16/08/2021	
Número TOTAL de sepultamentos por dia COVID-19	2

FONTE: (SEMULSP) <https://www.manaus.am.gov.br/noticia/informe-segunda-feira-16-8/>

Boletim Epidemiológico - SESAI/MS						
Doença por Coronavírus (COVID-19) em populações indígenas aldeadas						
DSEI	Suspeitos	Confirmados	Descartados	Infetados (atual)	Cura Clínica	Óbitos
Alto Rio Negro	0	2.342	1.098	188	2.124	26
Alto Rio Solimões	0	2.322	1.350	0	2.259	52
Manaus	0	1.275	2.694	4	1.240	24
Médio Rio Purus	0	562	76	0	555	7
Médio Rio Solimões	6	806	1.112	25	768	11
Parintins	44	653	994	0	634	16
Vale do Javari	0	844	424	0	838	3
TOTAL	50	8.804	7.748	217	8.418	139

Fonte: Fichas de notificação e resultados laboratoriais, atualizado em 16/08/2021.

CASO SUSPEITO: caso que saiu da aldeia e retornou nos últimos 14 dias (de local com transmissão local ou comunitária) e que apresente sinais/sintomas respiratórios. Ou caso que não saiu da aldeia e que teve contato próximo com caso suspeito ou confirmado de COVID-19 nos últimos 14 dias e que apresente sinais/sintomas respiratórios.

CASO CONFIRMADO: caso com resultado positivo em RT-PCR em tempo real, pelo protocolo Charité, Teste Rápido Anticorpo, Pesquisa de Antígeno, Critério Clínico, Critério Clínico por Imagem e/ou Critério Clínico Epidemiológico.

INFETADO ATUAL: Caso confirmado para COVID-19, com infecção ativa, que ainda não completou 14 dias em isolamento domiciliar, a contar da data de início dos sintomas, ou, em caso de internação hospitalar, que ainda não recebeu alta médica.

CASO DESCARTADO: Caso que se enquadra na definição de suspeito E apresente resultado laboratorial negativo para SARS-CoV2 OU confirmação laboratorial para outro agente etiológico.

CASO CURADO: Casos em isolamento domiciliar: casos confirmados que passaram por 14 dias em isolamento domiciliar, a contar da data de início dos sintomas E que estão assintomáticos. Casos em internação hospitalar: diante da avaliação médica.suspeito elaborada pelo MS.* Após a qualificação das informações com os respectivos DSEI alguns casos suspeitos que não se enquadram na definição de casos foram excluídos.

MANAUS

PACIENTES INTERNADOS POR SRAG EM MANAUS EM 17/8/2021							
REDE	CONFIRMADOS POR COVID-19						
	UTI COVID-19			LEITO CLÍNICO COVID-19			SALA VERMELHA
	TOTAL	Até 20 dias	Acima de 20 dias	TOTAL	Até 20 dias	Acima de 20 dias	
REDE PÚBLICA	107	51	56	101	64	37	0
Adulto (total)	104	48	56	93	56	37	0
Geral	102	46	56	92	55	37	0
Gestante	2	2	0	1	1	0	0
Oncológico	0	0	0	0	0	0	0
Cardíaco	0	0	0	0	0	0	0
Forças Armadas	3	3	0	3	3	0	0
Infantil	0	0	0	5	5	0	0
REDE PRIVADA	24	11	13	11	8	3	0
SUBTOTAL CONFIRMADOS	131	62	69	112	72	40	0
TOTAL CONFIRMADOS	243						
REDE	SUSPEITOS						
	UTI COVID-19			LEITO CLÍNICO COVID-19			SALA VERMELHA
	TOTAL	Até 20 dias	Acima de 20 dias	TOTAL	Até 20 dias	Acima de 20 dias	
REDE PÚBLICA	1	1	0	8	8	0	1
Adulto (total)	1	1	0	8	8	0	1
Geral	1	1	0	8	8	0	1
Gestante	0	0	0	0	0	0	0
Oncológico	0	0	0	0	0	0	0
Cardíaco	0	0	0	0	0	0	0
Forças Armadas	0	0	0	0	0	0	0
Infantil	0	0	0	0	0	0	0
REDE PRIVADA	2	2	0	1	1	0	0
SUBTOTAL SUSPEITOS	3	3	0	9	9	0	1
TOTAL SUSPEITOS	13						
TOTAL GERAL	256						

FONTE: Secretaria Estado de Saúde do AMAZONAS - SES/AM.

INTERIOR

PACIENTES INTERNADOS POR SRAG EM INTERIOR DO AMAZONAS EM 17/8/2021		
REDE	INTERNADOS POR COVID-19	
	UCI COVID-19	LEITO CLÍNICO COVID-19
REDE PÚBLICA	4	22
TOTAL GERAL	26	

FONTE: Secretaria Estado de Saúde do AMAZONAS - SES/AM.

AMAZONAS

PACIENTES AGUARDANDO TRANSFERÊNCIA PARA REDE HOSPITALAR COVID				
Nº Paciente	Público		Privado	
	LEITO CLÍNICO	UTI	LEITO CLÍNICO	UTI
Manaus	4	0	0	0
Interior	0	0	0	0
TOTAL	4	0	0	0

FONTE: Secretaria Estado de Saúde do AMAZONAS - SES/AM.

CAPACIDADE INSTALADA DA REDE ASSISTENCIAL DE SAÚDE EM MANAUS									
UNIDADE	UTI GERAL			LEITOS CLÍNICOS GERAL			SALA VERMELHA GERAL		
	OCUPADOS	LIVRES	TOTAL	OCUPADOS	LIVRES	TOTAL	OCUPADOS	LIVRES	TOTAL
REDE PÚBLICA	244	74	318	1.256	439	1.695	114	27	141
Adulto (total)	206	55	261	1.096	304	1.400	112	19	131
Geral	108	47	155	523	183	706	112	13	125
Gestante	73	7	80	466	118	584	0	4	4
Oncológico	10	0	10	62	0	62	0	0	0
Cardíaco	15	1	16	45	3	48	0	2	2
Forças Armadas	0	0	0	16	14	30	0	1	1
Infantil	38	19	57	144	121	265	2	7	9
REDE PRIVADA	115	15	130	385	131	516	1	15	16
TOTAL	359	89	448	1.641	570	2.211	115	42	157

UNIDADE	UTI COVID			LEITOS CLÍNICOS COVID			SALA VERMELHA COVID		
	OCUPADOS	LIVRES	TOTAL	OCUPADOS	LIVRES	TOTAL	OCUPADOS	LIVRES	TOTAL
REDE PÚBLICA	108	156	264	109	262	371	1	25	26
Adulto (total)	105	144	249	101	227	328	1	24	25
Geral	103	131	234	100	197	297	1	13	14
Gestante	2	7	9	1	20	21	0	5	5
Oncológico	0	6	6	0	10	10	0	6	6
Cardíaco	0	0	0	0	0	0	0	0	0
Forças Armadas	3	3	6	3	21	24	0	1	1
Infantil	0	9	9	5	14	19	0	0	0
REDE PRIVADA	26	30	56	12	67	79	0	4	4
TOTAL	134	186	320	121	329	450	1	29	30

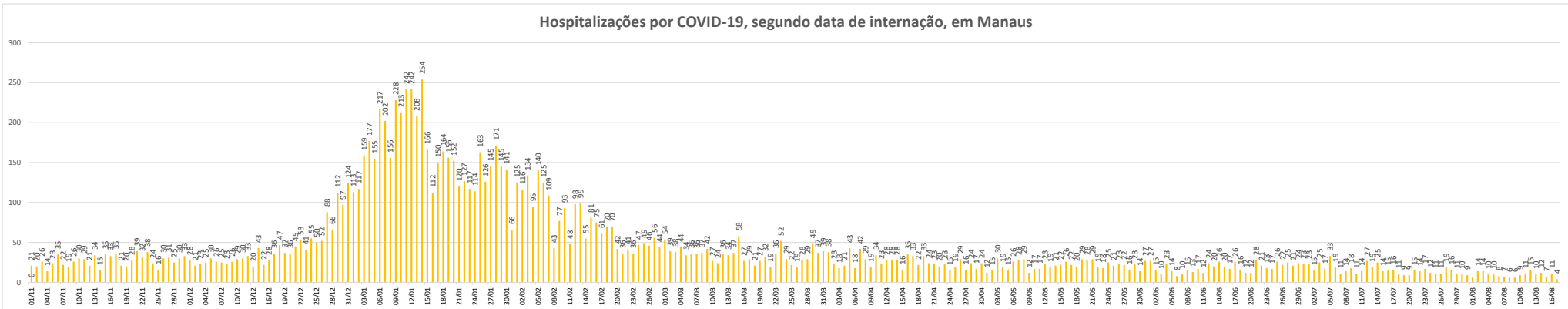
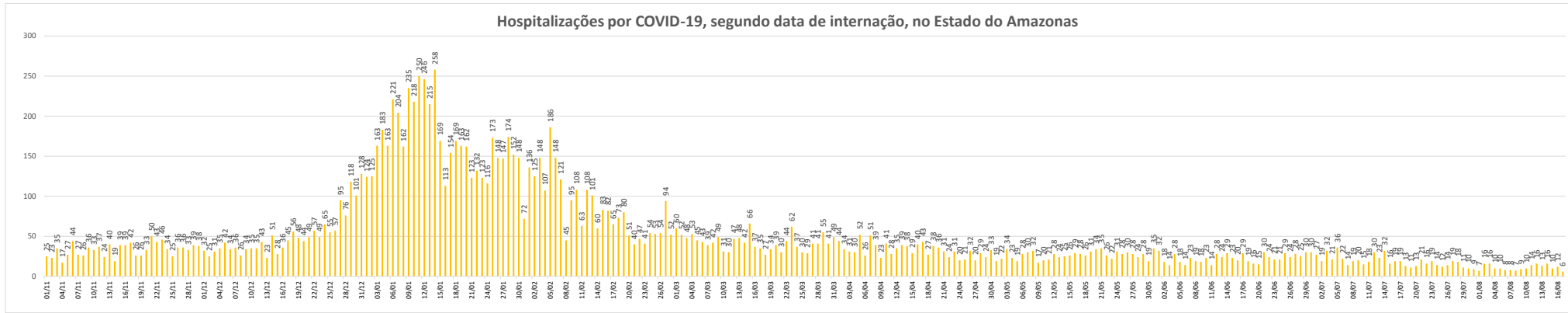
UNIDADE	TAXA DE OCUPAÇÃO EM MANAUS					
	UTI		LEITOS CLÍNICOS		SALA VERMELHA	
	GERAL	COVID-19	GERAL	COVID-19	GERAL	COVID-19
REDE PÚBLICA	76,73%	40,91%	74,10%	29,38%	80,85%	3,85%
Adulto (total)	78,93%	42,17%	78,29%	30,79%	85,50%	4,00%
Geral	69,68%	44,02%	74,08%	33,67%	89,60%	7,14%
Gestante	91,25%	22,22%	79,79%	4,76%	0,00%	0,00%
Oncológico	100,00%	0,00%	100,00%	0,00%	0,00%	0,00%
Cardíaco	93,75%	0,00%	93,75%	0,00%	0,00%	0,00%
Forças Armadas	0,00%	50,00%	53,33%	12,50%	0,00%	0,00%
Infantil	66,67%	0,00%	54,34%	26,32%	22,22%	0,00%
REDE PRIVADA	88,46%	46,43%	74,61%	15,19%	6,25%	0,00%
TOTAL	80,13%	41,88%	74,22%	26,89%	73,25%	3,33%

FONTE: Secretaria Estado de Saúde do AMAZONAS - SES/AM.

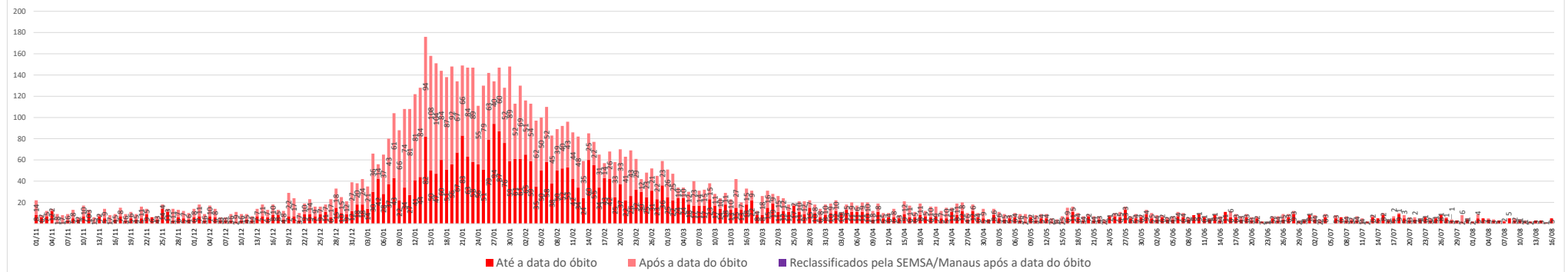
CAPACIDADE INSTALADA DA REDE ASSISTENCIAL DE SAÚDE NO INTERIOR DO AMAZONAS						
UNIDADE	UCI GERAL			LEITOS CLÍNICOS GERAL		
	OCUPADOS	LIVRES	TOTAL	OCUPADOS	LIVRES	TOTAL
REDE PÚBLICA	11	34	45	516	1.199	1.715
UNIDADE	UCI COVID			LEITOS CLÍNICOS COVID		
	OCUPADOS	LIVRES	TOTAL	OCUPADOS	LIVRES	TOTAL
REDE PÚBLICA	4	161	165	22	880	902

UNIDADE	TAXA DE OCUPAÇÃO NO INTERIOR DO AMAZONAS			
	UCI		LEITOS CLÍNICOS	
	GERAL	COVID-19	GERAL	COVID-19
REDE PÚBLICA	24,44%	2,42%	30,09%	2,44%

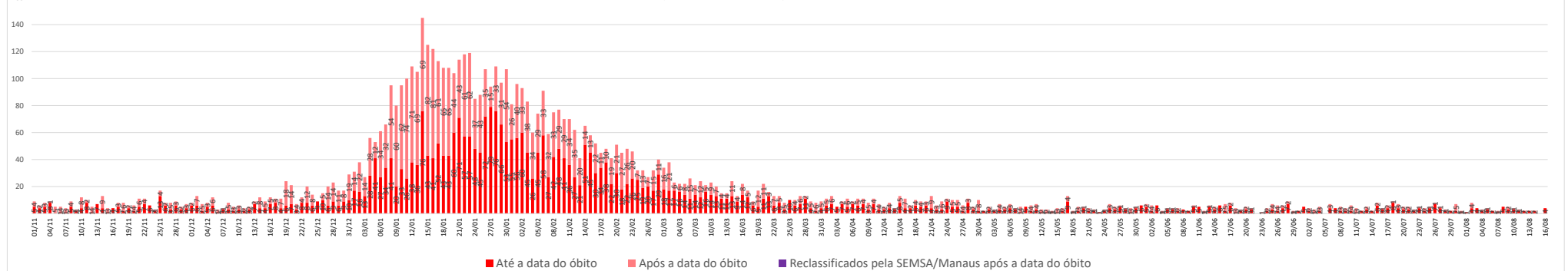
FONTE: Secretaria Estado de Saúde do AMAZONAS - SES/AM.



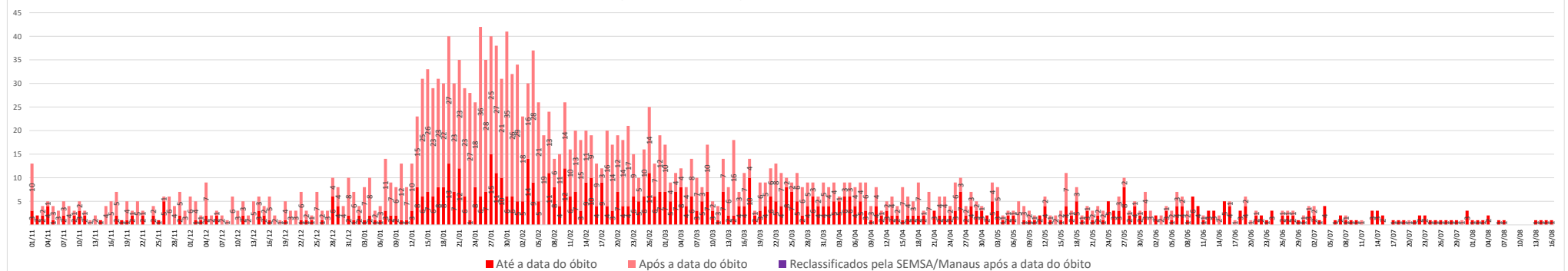
Óbitos confirmados por COVID-19, segundo data de ocorrência, no Estado do Amazonas



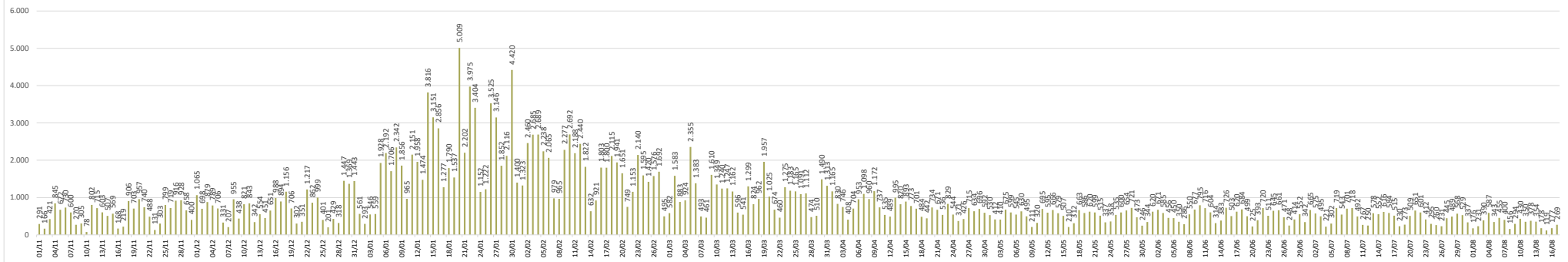
Óbitos confirmados por COVID-19, segundo data de ocorrência, em Manaus



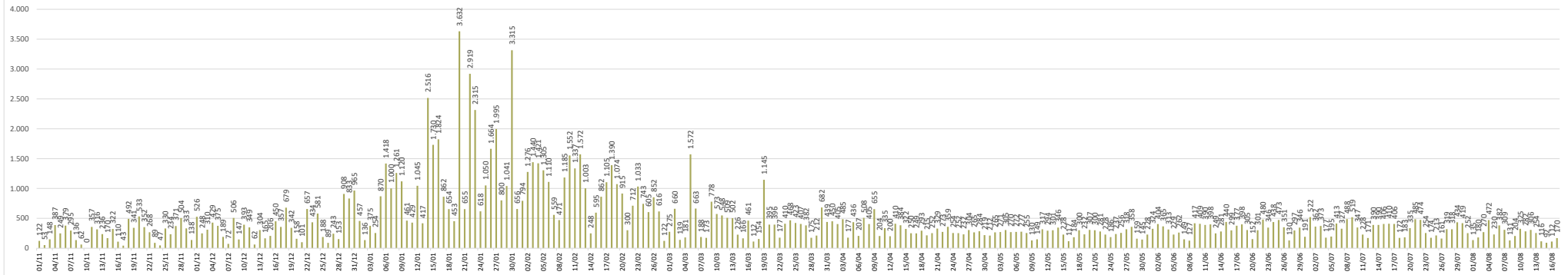
Óbitos confirmados por COVID-19, segundo data de ocorrência, no interior do Amazonas



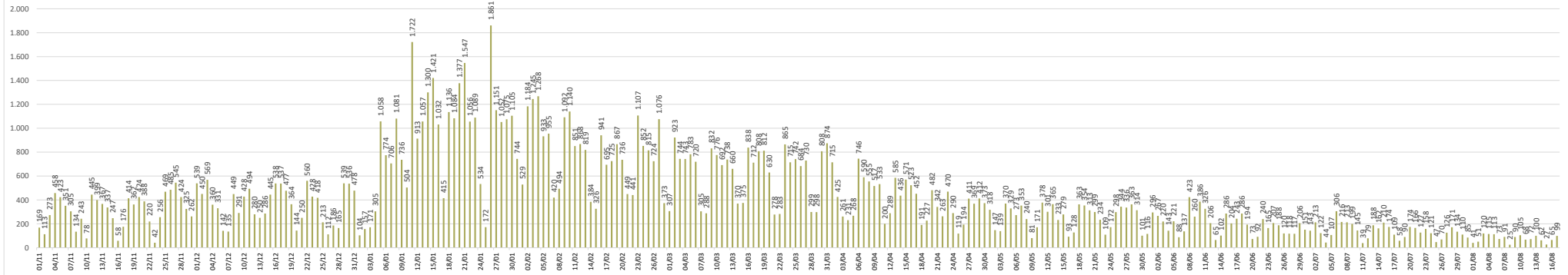
Casos confirmados de COVID-19, por data de notificação no Estado do Amazonas

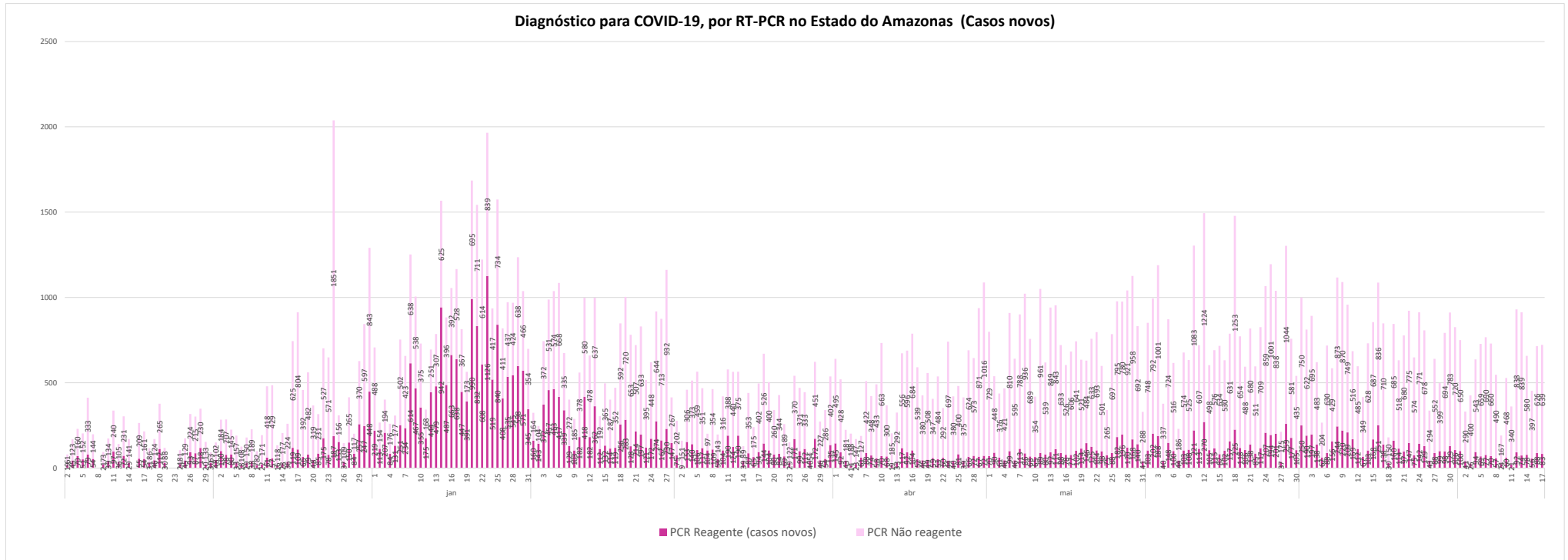


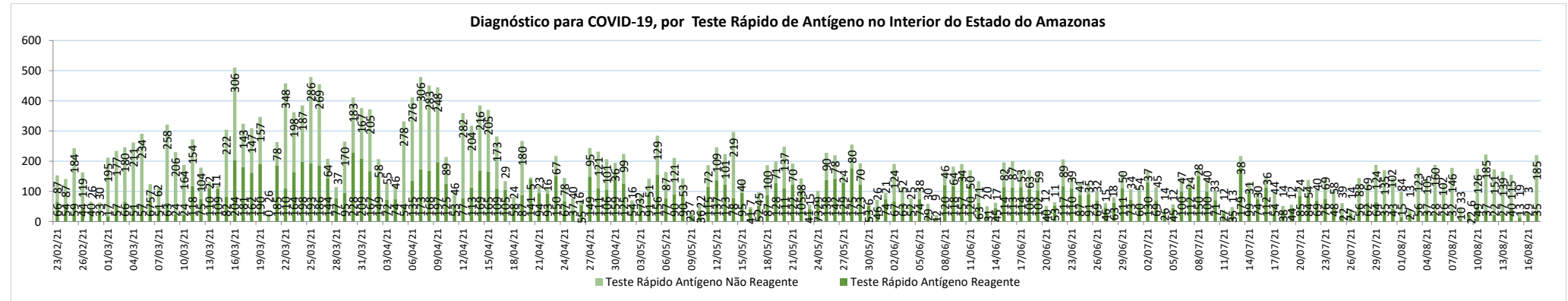
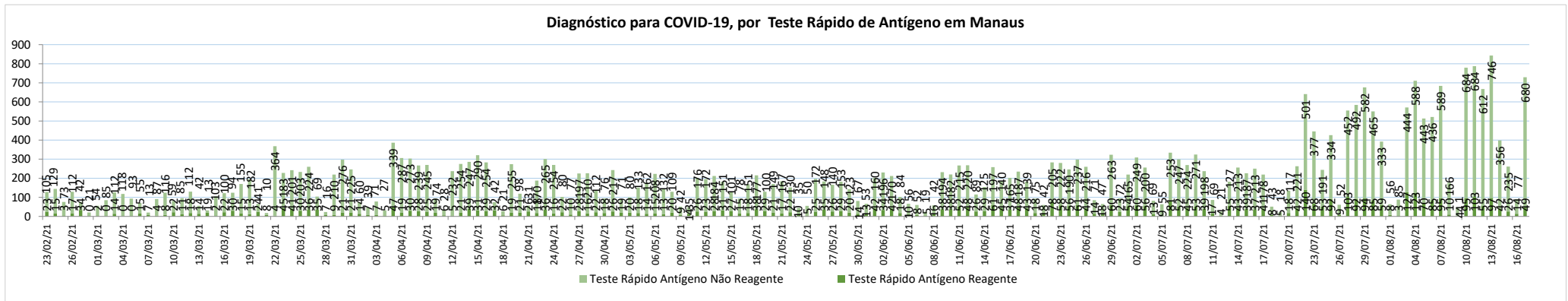
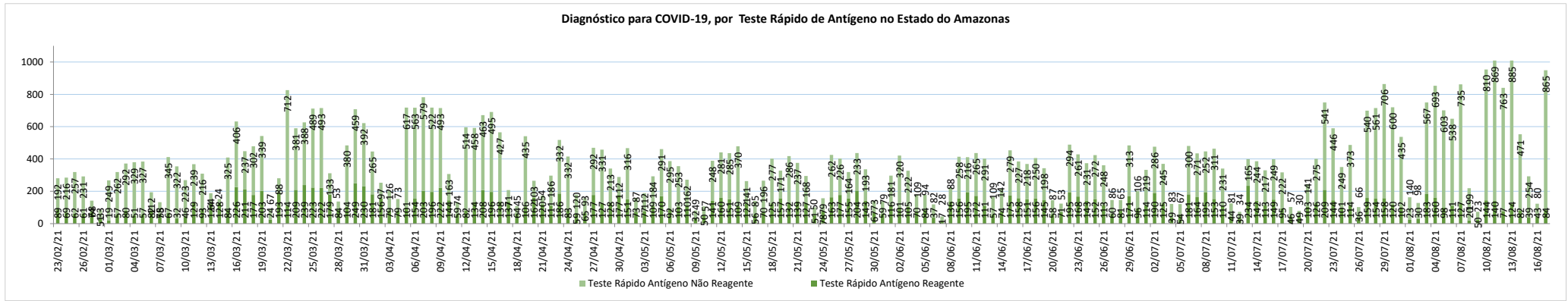
Casos confirmados de COVID-19, por data de notificação em Manaus

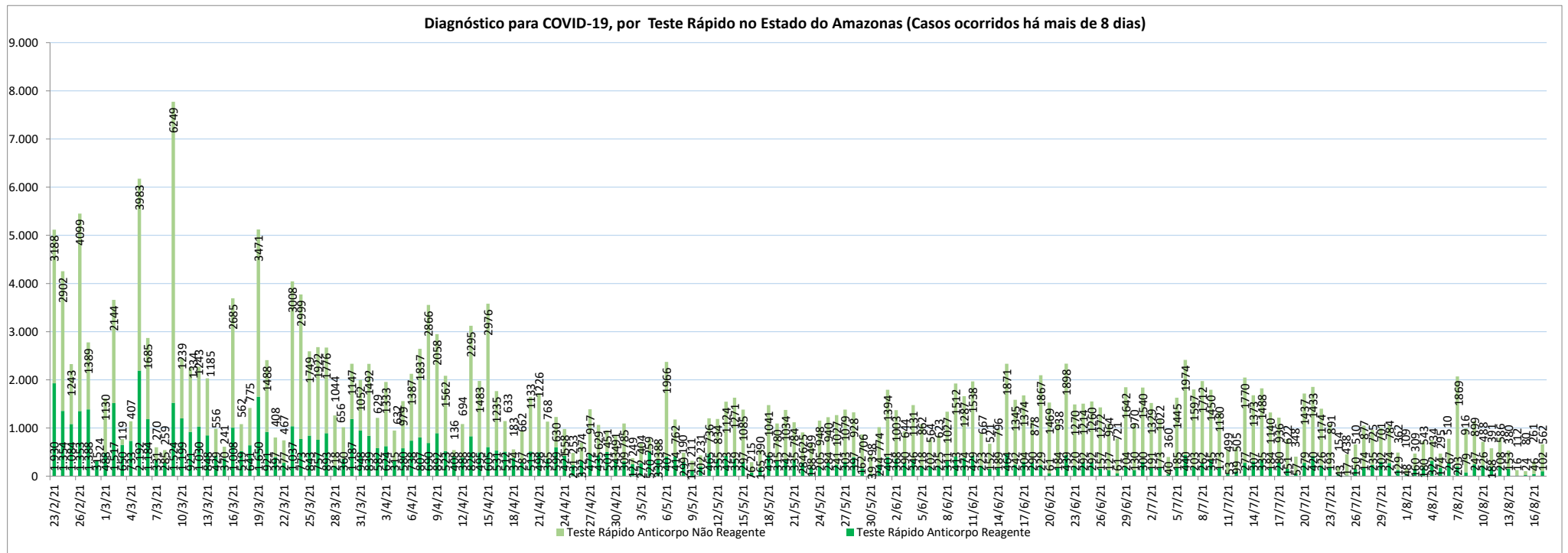


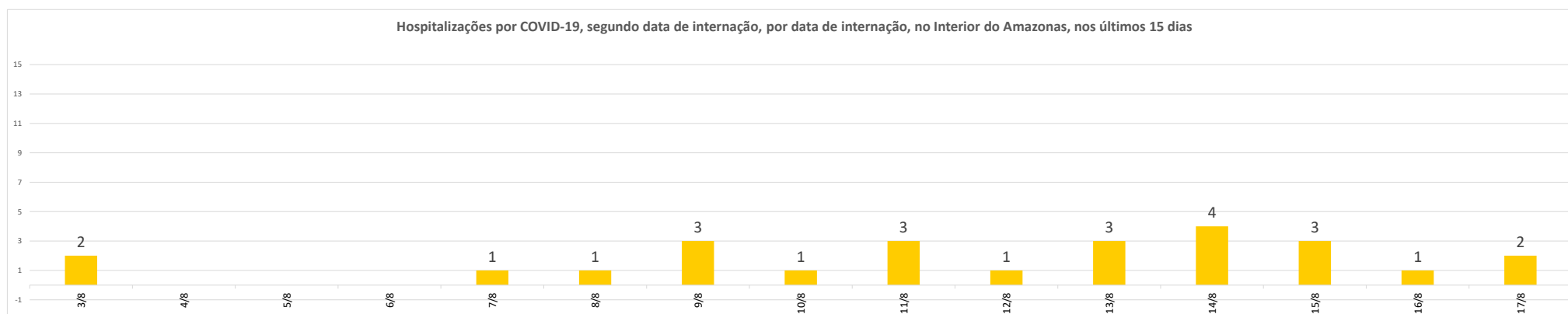
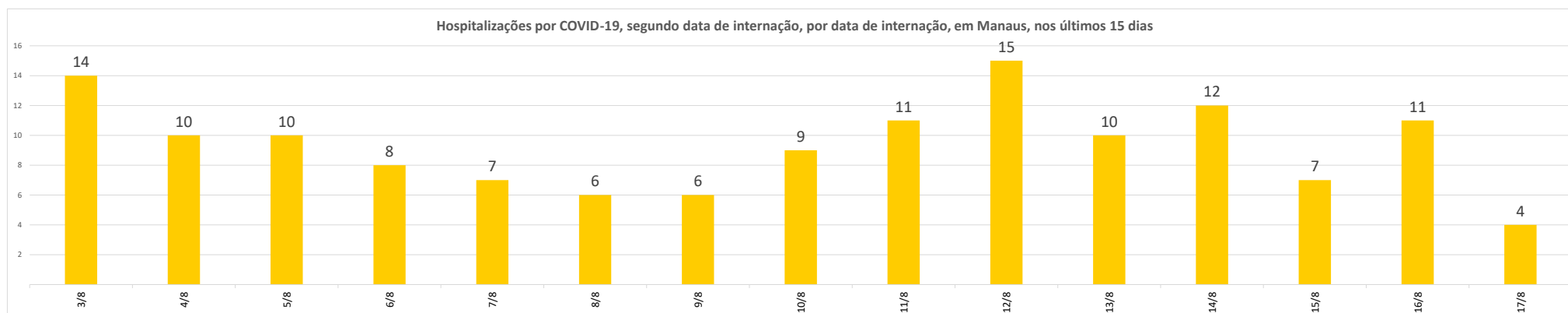
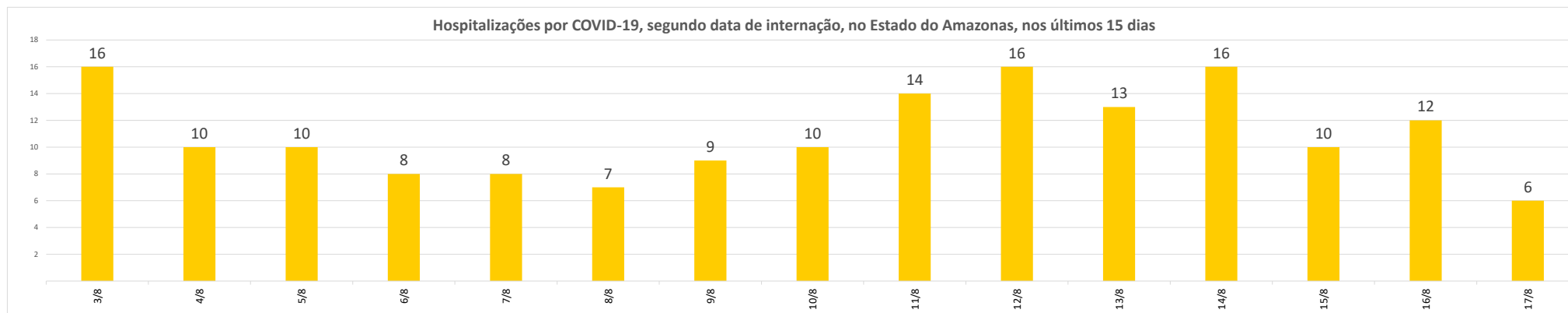
Casos confirmados de COVID-19, por data de notificação no Interior do Amazonas



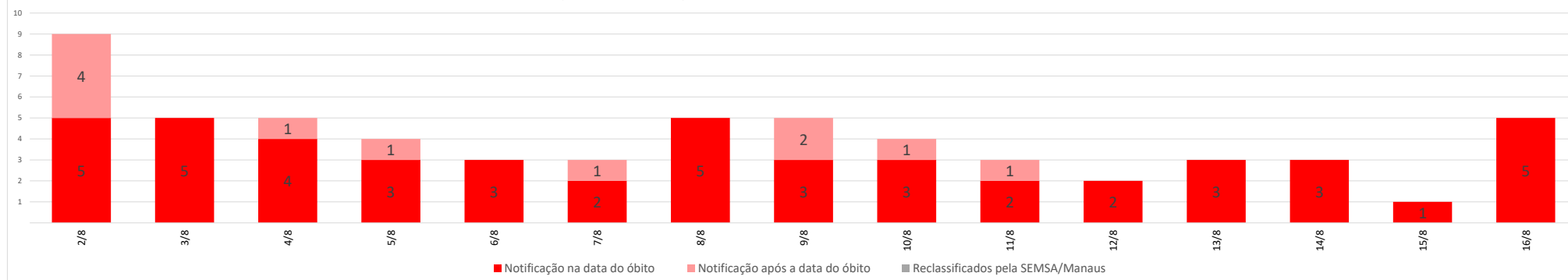




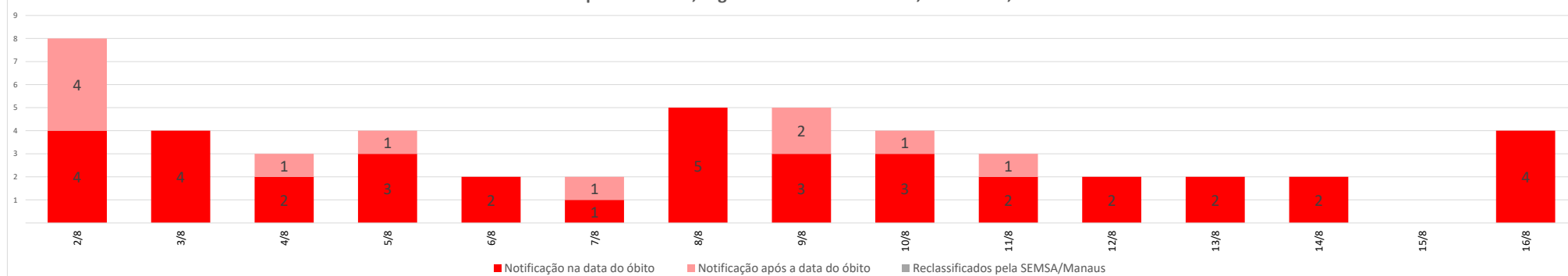




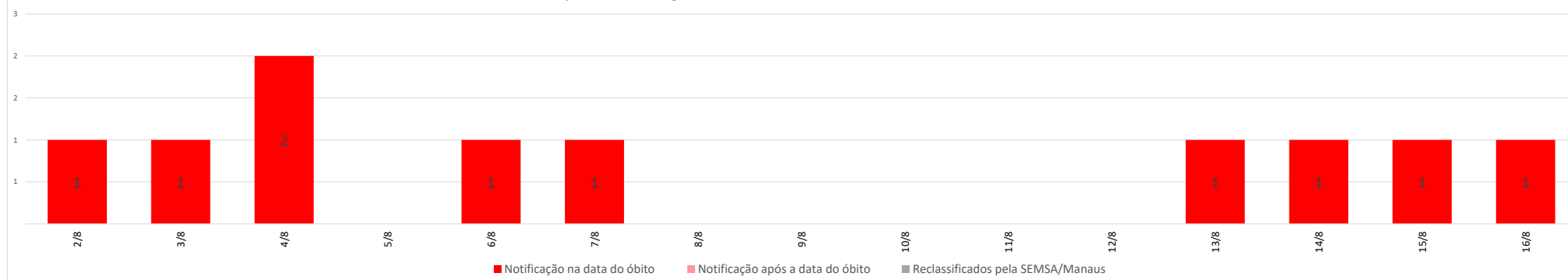
Óbitos confirmados por COVID-19, segundo data de ocorrência, no Estado do Amazonas, nos últimos 15 dias



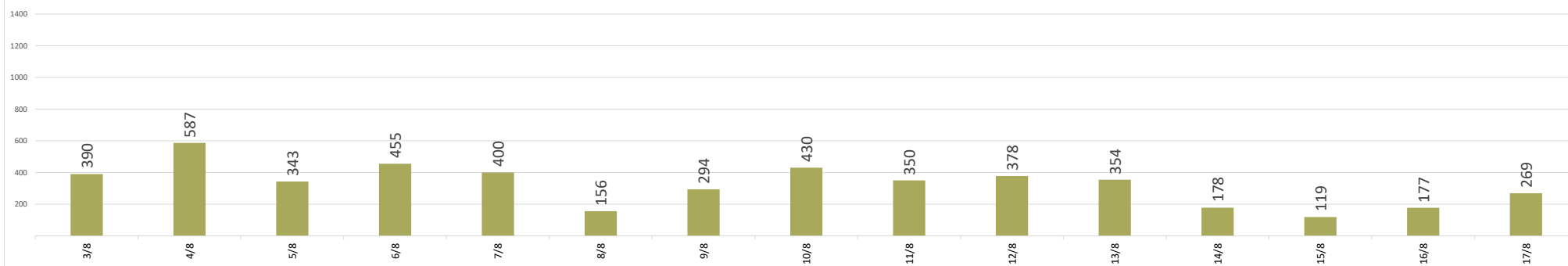
Óbitos confirmados por COVID-19, segundo data de ocorrência, em Manaus, nos últimos 15 dias



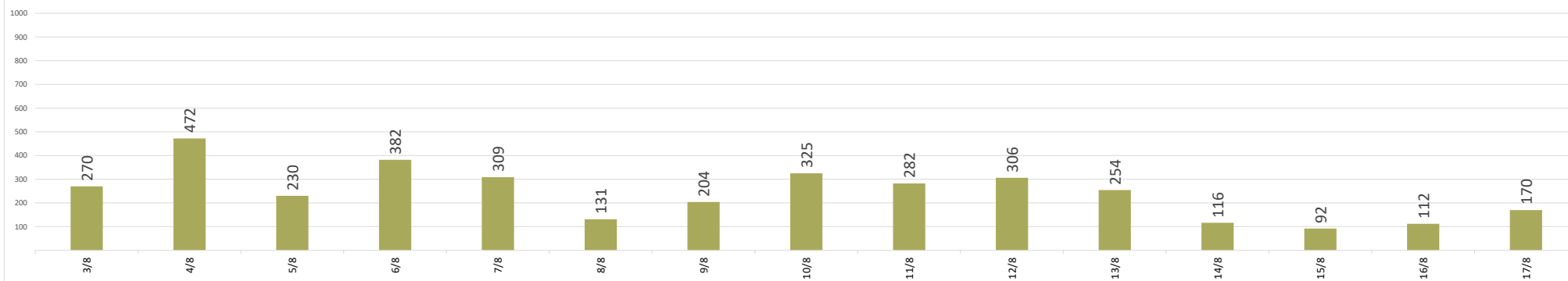
Óbitos confirmados por COVID-19, segundo data de ocorrência, no interior do Amazonas, nos últimos 15 dias



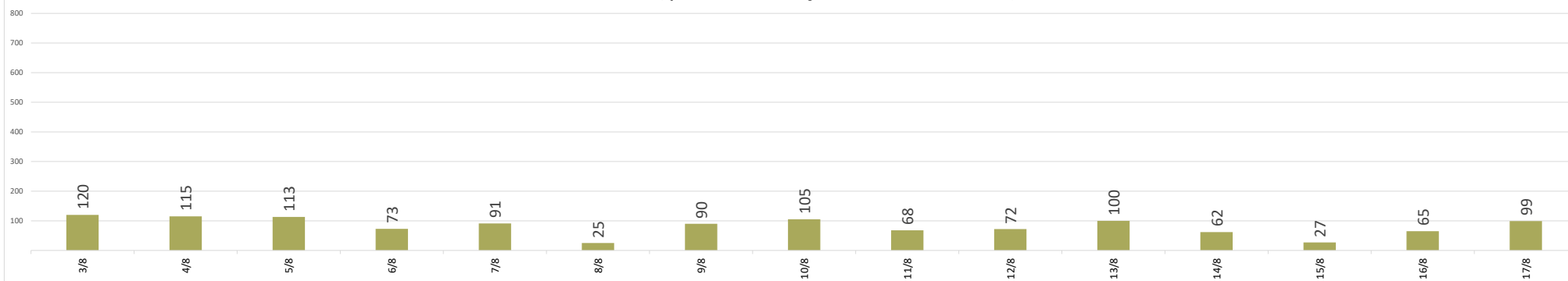
Casos confirmados de COVID-19, por data da notificação no Estado do Amazonas, nos últimos 15 dias

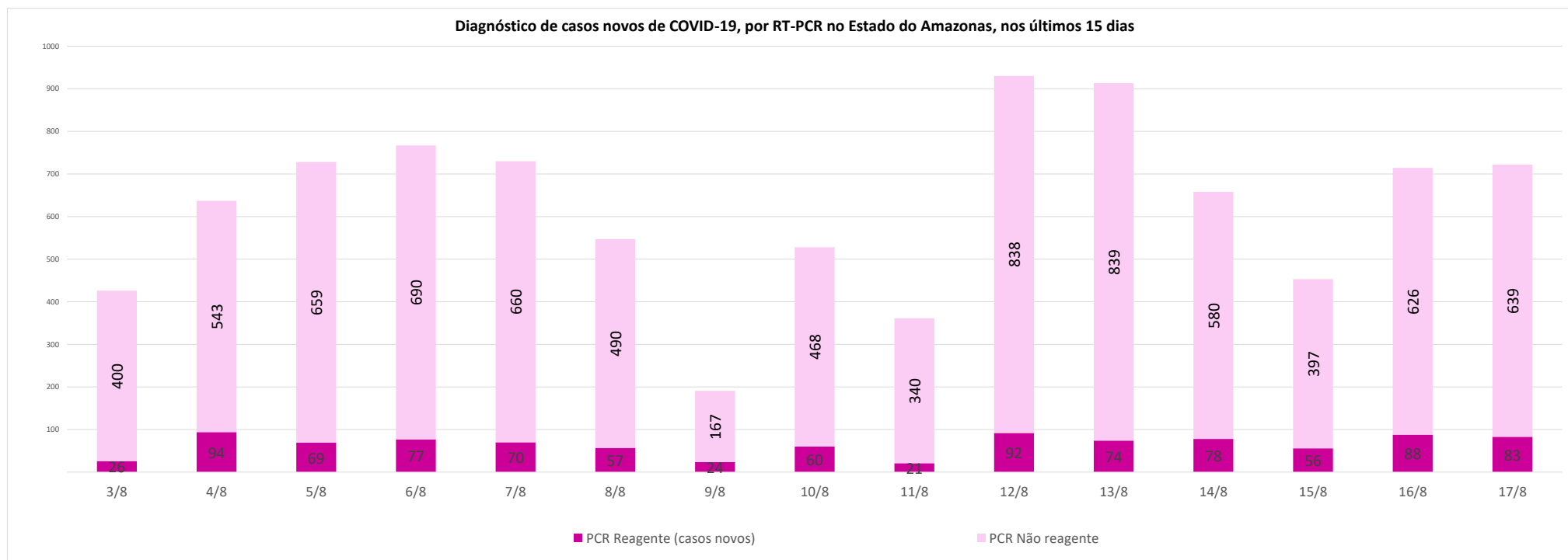


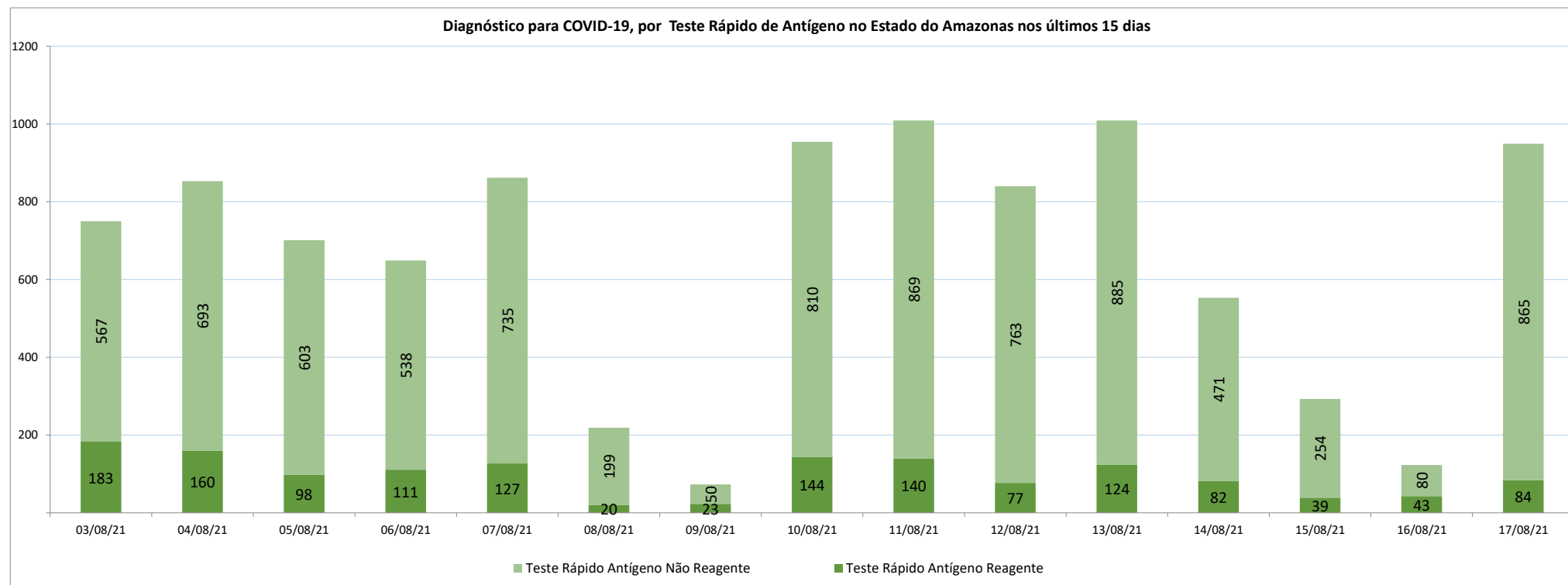
Casos confirmados de COVID-19, por data da notificação em Manaus, nos últimos 15 dias

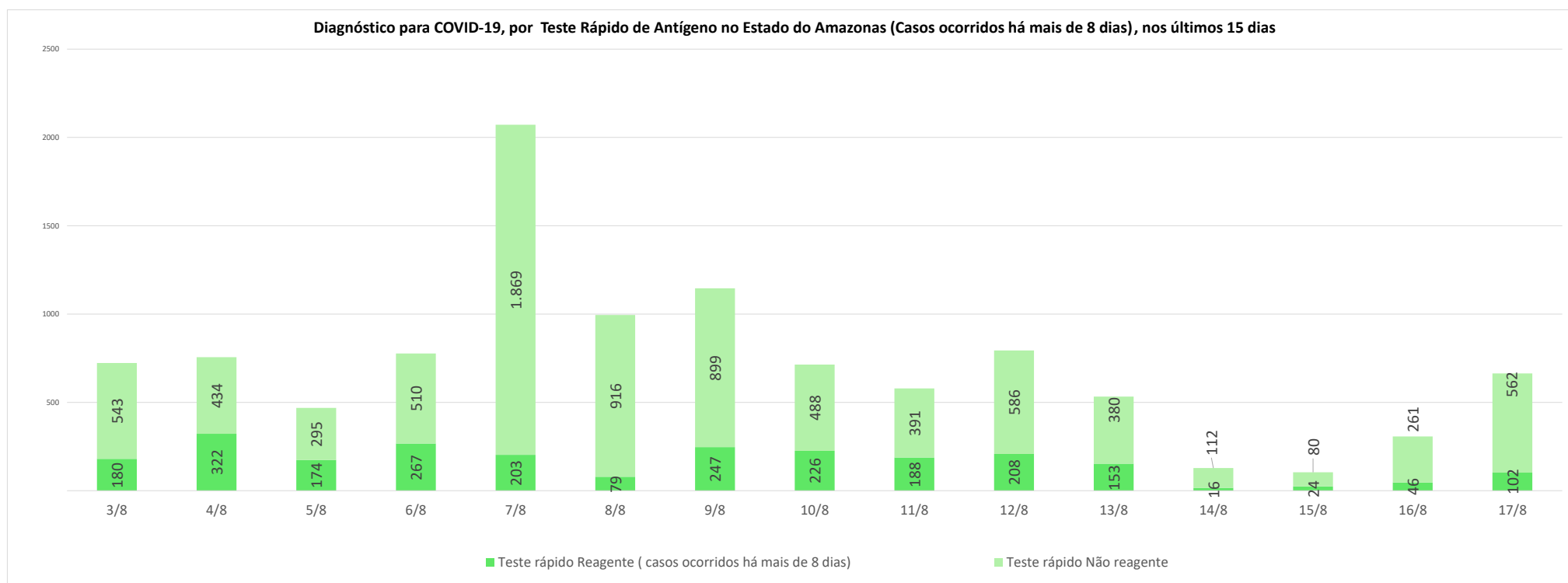


Casos confirmados de COVID-19, por data da notificação no Interior do Amazonas, nos últimos 15 dias









NOTA:

(1) – Casos em acompanhamento: Casos confirmados, após 14 dias de sintomas, que não evoluíram para óbito e os internados nos últimos 14 dias sem registro de alta ou óbito no SIVEP Gripe.

(2) – Casos recuperados: Pacientes que tiveram confirmação diagnóstica e saíram do período de isolamento domiciliar ou internação hospitalar. Excluem-se deste cálculo pessoas em isolamento domiciliar, internados e óbitos. Do total de 421999 casos confirmados, 362483 são recuperados e 45877 casos em acompanhamento.

(3) – Óbitos Reclassificados: Óbitos por SRAG não especificados que estavam em investigação e foram encerrados na data de publicações do Boletim com confirmação para o COVID-19, conforme os novos critérios do Ministério da Saúde. Dos 654 óbitos ocorridos nos meses de Abril e Maio em investigação pela SEMSA Manaus, 345 foram reclassificados até a data de hoje.

(4) – Reforçando o compromisso com a transparência dos dados da COVID-19 no Estado do Amazonas, realizamos alterações no gráfico de óbitos com a finalidade de dar mais clareza aos dados divulgados pela FVS.

O gráfico óbitos por Covid-19 (págs. 3 e 7) mostra todos os óbitos por COVID-19 na data da ocorrência, classificando-os em: (i) vermelho: óbitos que ocorreram nas últimas 24h que já apresentavam confirmação para COVID-19; (ii) rosa: óbitos que estavam em investigação e que tiveram sua confirmação para COVID-19 após 24 h da ocorrência do óbito; (iii) roxo: óbitos que estavam com diagnóstico para SRAG não especificado e que tiveram sua confirmação para COVID-19 após reclassificados pela SEMSA Manaus.

A evolução temporal dos óbitos por data de ocorrência, encontra-se disponível também no painel de monitoramento de séries temporais no endereço eletrônico http://www.fvs.am.gov.br/indicadorSalaSituacao_view/69/2, bem como a base de dados individualizada de SRAG atualizada semanalmente.

(5) Todos os dados divulgados neste boletim, referentes ao município de Manaus, são publicados no site covid-19.manaus.am.gov.br/monitoramento

(6) – A partir dessa edição, visando compatibilizar os boletins da FVS com as informações publicadas pela SEMSA Manaus, o gráfico de óbitos terá a sua data finalizada no dia anterior, pois serão apresentados segundo a data de ocorrência.

(7) - Como resultado da reorganização da rede estadual de assistência da Secretaria de Estado da Saúde (Ses-AM), o Boletim Diário Covid-19 da Fundação de Vigilância em Saúde do Amazonas (FVS-AM), passa apresentar as informações de taxa de ocupação geral de leitos com os números de internações com menos de 20 dias (pacientes na fase aguda da doença e em período de transmissão) e de internações superiores a 20 dias (pacientes em fase fora de período de transmissão da doença, mas que ainda necessitam de atendimento hospitalar).

Outra informação nova na edição, apontada pela SES-AM, é a separação de internações adultas e infantis, com a finalidade de apresentar com maior precisão a taxa de ocupação de acordo com o perfil de pacientes.

(8) – Do total de 62 municípios, os municípios em destaque na cor vermelha na tabela, não enviaram informações para atualização na edição do boletim de hoje.

(9) – Aos sábados, domingos e feriados, o Laboratório Central de Saúde Pública do Amazonas - LACEN/FVS, manterá sistema de sobreaviso somente para processamento de exames de RT-PCR para Covid-19 nos casos de urgência. Assim, doravante, este boletim não mais apresentará tais resultados aos domingos.

(10) – As secretarias municipais de saúde não funcionam aos finais de semana, portanto, os dados emitidos no boletim diário nos finais de semana são parciais e sujeito a alterações, que serão atualizadas no primeiro dia útil seguinte.

(11) - O cabeçalho do boletim diário será colorido de acordo com a fase atual do Risco Epidemiológico da COVID-19 no estado do Amazonas. A fase atual em Manaus é Moderado (fase Laranja) e o interior está no Moderado (fase Laranja).

Monitoramento de COVID-19 em indígenas no Amazonas

http://www.fvs.am.gov.br/indicadorSalaSituacao_view/63/2

Monitoramento do perfil epidemiológico da COVID-19 no Estado do Amazonas

http://www.fvs.am.gov.br/indicadorSalaSituacao_view/60/2

Monitoramento da realização de exames para identificação do Coronavírus

http://www.fvs.am.gov.br/indicadorSalaSituacao_view/62/2

Fonte:

As fontes de dados consultadas foram o Sistema de Informação da Vigilância Epidemiológica da Gripe (SIVEP-Gripe); Gerenciador de Ambiente Laboratorial (GAL); dados do e-SUS notifica; Formulário de Notificação Diária dos Municípios (Google Forms); RedCap Ministério da Saúde; RedCap da Fundação de Vigilância em Saúde do Amazonas; Secretaria Municipal de Limpeza Urbana (SEMULSP); Sistema de Informação sobre Mortalidade (SIM); Centro de Informações Estratégicas em Vigilância em Saúde do Amazonas (CIEVS/FVS-AM); Coordenação Estadual de Controle de Infecção em Serviços de Saúde (CECISS); Secretaria Especial de Saúde Indígena (SESAI/MS); Complexo Regulador /SISTER.

Dados atualizados em 17/8/2021 as 10:00

NOTA: ESTE BOLETIM É FECHADO DIARIAMENTE AS 10:00 AS INFORMAÇÕES PODEM DIVERGIR DAS INFORMAÇÕES DIVULGADAS POSTERIORMENTE PELOS MUNICÍPIOS

DADOS PRELIMINARES SUJEITOS A REVISÃO.

Av. Torquato Tapajós, 4010 - Colônia Santo Antônio
Fone: (92) 3182 - 8550 / 3182 - 8551
Manaus-AM-CEP 69093-018 / CNPJ: 07.141.411/0001-46
Site: www.fvs.am.gov.br
E-mail: dipre@fvs.am.gov.br

Fundação de
Vigilância em
Saúde do Amazonas

