

Municípios	Casos			Nº de óbitos	Incidência (casos/100.000)	Mortalidade (óbitos/100.000)	Letalidade
	Notificados	Confirmados (3)	% de participação por Município				
<b>AMAZONAS</b>	<b>1.170.462</b>	<b>422.272</b>	<b>100%</b>	<b>13.643</b>	<b>10.188,49</b>	<b>329,18</b>	<b>3,23%</b>
MANAUS	640.850	201.424	47,70%	9.404	9.227,94	430,83	4,67%
INTERIOR	529.612	220.848	52,30%	4.239	11.257,22	216,07	1,92%
01 Itacoatiara	32.012	10.150	2,40%	315	10.016,08	310,84	3,10%
02 Parintins	45.109	10.044	2,38%	356	8.789,48	311,53	3,54%
03 Tefé	18.041	9.826	2,33%	198	16.417,99	330,83	2,02%
04 Manacapuru	18.920	9.592	2,27%	396	9.850,38	406,67	4,13%
05 Coarí	29.250	9.537	2,26%	230	11.207,21	270,28	2,41%
06 Iranduba	23.367	8.950	2,12%	166	18.531,56	343,71	1,85%
07 São Gabriel da Cachoeira	15.171	8.106	1,92%	108	17.790,36	237,03	1,33%
08 Humaitá	20.058	8.059	1,91%	151	14.631,45	274,15	1,87%
09 Lábrea	7.258	7.024	1,66%	80	15.246,70	173,65	1,14%
10 Caruarí	19.553	6.724	1,59%	56	23.764,76	197,92	0,83%
11 Presidente Figueiredo	17.269	6.234	1,48%	102	17.183,49	281,15	1,64%
12 Ipixuna	11.031	5.492	1,30%	19	18.498,43	64,00	0,35%
13 São Paulo de Olivença	12.220	5.285	1,25%	66	13.448,18	167,94	1,25%
14 Maués	13.792	4.915	1,16%	129	7.691,10	201,86	2,62%
15 Rio Preto da Eva	12.362	4.859	1,15%	81	14.571,03	242,90	1,67%
16 Manicoré	13.335	4.694	1,11%	103	8.419,58	184,75	2,19%
17 Careiro	9.160	4.482	1,06%	85	11.835,54	224,46	1,90%
18 Barcelos	9.969	4.477	1,06%	60	16.278,82	218,17	1,34%
19 Eirunepé	9.255	4.205	1,00%	33	11.921,30	93,56	0,78%
20 Tabatinga	6.725	3.331	0,79%	126	5.058,93	191,36	3,78%
21 Itapiranga	6.623	3.097	0,73%	43	33.854,39	470,05	1,39%
22 Alvarães	4.950	2.902	0,69%	46	18.091,14	286,77	1,59%
23 Autazes	7.049	2.896	0,69%	95	7.319,60	240,11	3,28%
24 Jutaí	4.899	2.905	0,69%	35	20.290,56	244,46	1,20%
25 Atalaia do Norte	5.093	2.826	0,67%	10	14.186,03	50,20	0,35%
26 Pauini	8.459	2.766	0,66%	22	14.238,65	113,25	0,80%
27 Santa Isabel do Rio Negro	4.191	2.745	0,65%	53	10.911,91	210,69	1,93%
28 Urucurituba	5.240	2.719	0,64%	35	11.788,42	151,75	1,29%
29 Benjamin Constant	6.776	2.711	0,64%	87	6.307,00	202,40	3,21%
30 Envira	6.598	2.701	0,64%	11	13.482,75	54,91	0,41%
31 Boca do Acre	6.293	2.669	0,63%	27	7.779,53	78,70	1,01%
32 Nova Olinda do Norte	7.235	2.633	0,62%	68	7.044,25	181,93	2,58%
33 Codajás	5.567	2.632	0,62%	25	9.190,91	87,30	0,95%
34 Urucará	6.571	2.533	0,60%	54	15.581,94	332,19	2,13%
35 Maraã	4.080	2.498	0,59%	23	13.707,20	126,21	0,92%
36 Borba	6.346	2.465	0,58%	69	5.988,68	167,63	2,80%
37 Barreirinha	4.055	2.437	0,58%	63	7.605,88	196,62	2,59%
38 Novo Airão	6.230	2.402	0,57%	33	12.347,08	169,63	1,37%
39 Amaturá	4.420	2.383	0,56%	18	20.657,07	156,03	0,76%
40 Beruri	3.711	2.294	0,54%	34	11.657,10	172,77	1,48%
41 Novo Aripuanã	5.158	2.040	0,48%	31	7.955,08	120,89	1,52%
42 Uarini	2.045	1.970	0,47%	26	14.549,48	192,02	1,32%
43 Tapauá	4.568	1.966	0,47%	22	11.459,55	128,24	1,12%
44 Anamá	6.247	1.965	0,47%	10	14.433,67	73,45	0,51%
45 Anori	7.000	1.911	0,45%	33	9.095,67	157,07	1,73%
46 Nhamundá	3.371	1.883	0,45%	36	8.893,40	170,03	1,91%
47 Santo Antônio do Itá	2.670	1.860	0,44%	45	8.610,31	208,31	2,42%
48 Manaquiri	4.173	1.829	0,43%	53	5.696,93	165,08	2,90%
49 Guajará	3.599	1.693	0,40%	28	10.151,10	167,89	1,65%
50 Fonte Boa	3.421	1.599	0,38%	39	9.080,58	221,48	2,44%
51 São Sebastião do Uatumã	2.272	1.592	0,38%	18	11.355,21	128,39	1,13%
52 Apuí	3.745	1.470	0,35%	31	6.690,03	141,08	2,11%
53 Canutã	2.323	1.424	0,34%	8	9.111,27	51,19	0,56%
54 Silves	2.756	1.386	0,33%	22	15.112,86	239,89	1,59%
55 Tonantins	3.000	1.365	0,32%	33	7.278,06	175,95	2,42%
56 Japurá	1.731	1.048	0,25%	10	38.039,93	362,98	0,95%
57 Careiro da Várzea	3.012	1.022	0,24%	25	3.381,31	82,71	2,45%
58 Juruá	2.734	985	0,23%	15	6.695,21	101,96	1,52%
59 Boa Vista do Ramos	1.981	986	0,23%	12	5.133,55	62,48	1,22%
60 Itamarati	3.325	965	0,23%	9	12.291,43	114,64	0,93%
61 Caapiranga	2.238	689	0,16%	22	5.267,18	168,18	3,19%

FONTE: Casos confirmados: Secretarias Municipais de Saúde / Óbitos: Serviços de Saúde de Ocorrência no Óbito

LEGENDA: Os 8 Municípios que estão em destaque na cor vermelha, são os que não disponibilizaram informações para atualização do Boletim.

CASOS NOVOS CONFIRMADOS
<b>273</b>

CASOS NOVOS RECUPERADOS
<b>237</b>

ÓBITOS CONFIRMADOS EM 17/08/2021
<b>3</b>

LETALIDADE
<b>3,23%</b>

CASOS NOVOS CONFIRMADOS								
RT-PCR		T. RÁPIDO (anticorpos)		T. RÁPIDO (antígeno)		Clín. Epidemiológico		TOTAL
CAPITAL	INTERIOR	CAPITAL	INTERIOR	CAPITAL	INTERIOR	CAPITAL	INTERIOR	
41	12	148	22	18	30	0	2	273

ÓBITOS CONFIRMADOS								
Óbitos confirmados após a data da ocorrência por critério Clínico; Imagem; Clínico Epidemiológico ou Laboratorial				Ocorridos em 17/08/2021		Reclassificados pela SEMSA/Manaus, referente aos meses Abril e Maio/2020 (4)		TOTAL
Capital		Interior		Capital	Interior			
1		0		2	1			13.643
1		1		3		345		

NÚMERO DE SEPULTAMENTOS EM MANAUS EM 17/08/2021	
Número TOTAL de sepultamentos por dia COVID-19	4

 FONTE: (SEMULSP) <https://www.manaus.am.gov.br/noticia/terca-feira-17-8/>

Boletim Epidemiológico - SESAI/MS						
Doença por Coronavírus (COVID-19) em populações indígenas aldeadas						
DSEI	Suspeitos	Confirmados	Descartados	Infetados (atual)	Cura Clínica	Óbitos
Alto Rio Negro	0	2.392	1.103	190	2.171	26
Alto Rio Solimões	0	2.322	1.350	0	2.259	52
Manaus	0	1.276	2.693	4	1.241	24
Médio Rio Purus	0	562	76	0	555	7
Médio Rio Solimões	6	806	1.112	25	768	11
Parintins	44	653	994	0	634	16
Vale do Javari	0	844	424	0	838	3
<b>TOTAL</b>	<b>50</b>	<b>8.855</b>	<b>7.752</b>	<b>219</b>	<b>8.466</b>	<b>139</b>

Fonte: Fichas de notificação e resultados laboratoriais, atualizado em 17/08/2021.

**CASO SUSPEITO:** caso que saiu da aldeia e retornou nos últimos 14 dias (de local com transmissão local ou comunitária) e que apresente sinais/sintomas respiratórios. Ou caso que não saiu da aldeia e que teve contato próximo com caso suspeito ou confirmado de COVID-19 nos últimos 14 dias e que apresente sinais/sintomas respiratórios.

**CASO CONFIRMADO:** caso com resultado positivo em RT-PCR em tempo real, pelo protocolo Charité, Teste Rápido Anticorpo, Pesquisa de Antígeno, Critério Clínico, Critério Clínico por Imagem e/ou Critério Clínico Epidemiológico.

**INFECTADO ATUAL:** Caso confirmado para COVID-19, com infecção ativa, que ainda não completou 14 dias em isolamento domiciliar, a contar da data de início dos sintomas, ou, em caso de internação hospitalar, que ainda não recebeu alta médica.

**CASO DESCARTADO:** Caso que se enquadre na definição de suspeito E apresente resultado laboratorial negativo para SARS-CoV2 OU confirmação laboratorial para outro agente etiológico.

**CASO CURADO:** Casos em isolamento domiciliar: casos confirmados que passaram por 14 dias em isolamento domiciliar, a contar da data de início dos sintomas E que estão assintomáticos. Casos em internação hospitalar: diante da avaliação médica.suspeito elaborada pelo MS.\* Após a qualificação das informações com os respectivos DSEI alguns casos suspeitos que não se enquadram na definição de casos foram excluídos.

**MANAUS**

PACIENTES INTERNADOS POR SRAG EM MANAUS EM 18/8/2021							
REDE	CONFIRMADOS POR COVID-19						
	UTI COVID-19			LEITO CLÍNICO COVID-19			SALA VERMELHA
	TOTAL	Até 20 dias	Acima de 20 dias	TOTAL	Até 20 dias	Acima de 20 dias	
<b>REDE PÚBLICA</b>	<b>98</b>	<b>44</b>	<b>54</b>	<b>98</b>	<b>64</b>	<b>34</b>	<b>0</b>
<b>Adulto (total)</b>	<b>95</b>	<b>41</b>	<b>54</b>	<b>90</b>	<b>56</b>	<b>34</b>	<b>0</b>
Geral	93	39	54	89	55	34	0
Gestante	2	2	0	1	1	0	0
Oncológico	0	0	0	0	0	0	0
Cardíaco	0	0	0	0	0	0	0
Forças Armadas	3	3	0	3	3	0	0
Infantil	0	0	0	5	5	0	0
REDE PRIVADA	20	7	13	7	4	3	0
<b>SUBTOTAL CONFIRMADOS</b>	<b>118</b>	<b>51</b>	<b>67</b>	<b>105</b>	<b>68</b>	<b>37</b>	<b>0</b>
<b>TOTAL CONFIRMADOS</b>	<b>223</b>						
REDE	SUSPEITOS						
	UTI COVID-19			LEITO CLÍNICO COVID-19			SALA VERMELHA
	TOTAL	Até 20 dias	Acima de 20 dias	TOTAL	Até 20 dias	Acima de 20 dias	
<b>REDE PÚBLICA</b>	<b>2</b>	<b>2</b>	<b>0</b>	<b>15</b>	<b>15</b>	<b>0</b>	<b>0</b>
<b>Adulto (total)</b>	<b>2</b>	<b>2</b>	<b>0</b>	<b>13</b>	<b>13</b>	<b>0</b>	<b>0</b>
Geral	0	0	0	8	8	0	0
Gestante	2	2	0	0	0	0	0
Oncológico	0	0	0	5	5	0	0
Cardíaco	0	0	0	0	0	0	0
Forças Armadas	0	0	0	0	0	0	0
Infantil	0	0	0	2	2	0	0
REDE PRIVADA	3	3	0	2	2	0	0
<b>SUBTOTAL SUSPEITOS</b>	<b>5</b>	<b>5</b>	<b>0</b>	<b>17</b>	<b>17</b>	<b>0</b>	<b>0</b>
<b>TOTAL SUSPEITOS</b>	<b>22</b>						
<b>TOTAL GERAL</b>	<b>245</b>						

FONTE: Secretaria Estado de Saúde do AMAZONAS - SES/AM.

**INTERIOR**

PACIENTES INTERNADOS POR SRAG EM INTERIOR DO AMAZONAS EM 18/8/2021		
REDE	INTERNADOS POR COVID-19	
	UCI COVID-19	LEITO CLÍNICO COVID-19
REDE PÚBLICA	5	29
<b>TOTAL GERAL</b>	<b>34</b>	

FONTE: Secretaria Estado de Saúde do AMAZONAS - SES/AM.

**AMAZONAS**

PACIENTES AGUARDANDO TRANSFERÊNCIA PARA REDE HOSPITALAR COVID				
Nº Paciente	Público		Privado	
	LEITO CLÍNICO	UTI	LEITO CLÍNICO	UTI
Manaus	2	0	0	0
Interior	2	1	0	0
<b>TOTAL</b>	<b>4</b>	<b>1</b>	<b>0</b>	<b>0</b>

FONTE: Secretaria Estado de Saúde do AMAZONAS - SES/AM.

CAPACIDADE INSTALADA DA REDE ASSISTENCIAL DE SAÚDE EM MANAUS									
UNIDADE	UTI GERAL			LEITOS CLÍNICOS GERAL			SALA VERMELHA GERAL		
	OCUPADOS	LIVRES	TOTAL	OCUPADOS	LIVRES	TOTAL	OCUPADOS	LIVRES	TOTAL
<b>REDE PÚBLICA</b>	<b>255</b>	<b>70</b>	<b>325</b>	<b>1.331</b>	<b>363</b>	<b>1.694</b>	<b>139</b>	<b>26</b>	<b>165</b>
<b>Adulto (total)</b>	<b>213</b>	<b>55</b>	<b>268</b>	<b>1.171</b>	<b>228</b>	<b>1.399</b>	<b>138</b>	<b>17</b>	<b>155</b>
Geral	114	41	155	592	114	706	138	10	148
Gestante	74	11	85	470	111	581	0	5	5
Oncológico	8	0	8	65	0	65	0	0	0
Cardíaco	17	3	20	44	3	47	0	2	2
Forças Armadas	0	0	0	15	15	30	0	1	1
Infantil	42	15	57	145	120	265	1	8	9
REDE PRIVADA	113	18	131	407	109	516	2	14	16
<b>TOTAL</b>	<b>368</b>	<b>88</b>	<b>456</b>	<b>1.738</b>	<b>472</b>	<b>2.210</b>	<b>141</b>	<b>40</b>	<b>181</b>

UNIDADE	UTI COVID			LEITOS CLÍNICOS COVID			SALA VERMELHA COVID		
	OCUPADOS	LIVRES	TOTAL	OCUPADOS	LIVRES	TOTAL	OCUPADOS	LIVRES	TOTAL
<b>REDE PÚBLICA</b>	<b>100</b>	<b>164</b>	<b>264</b>	<b>113</b>	<b>266</b>	<b>379</b>	<b>0</b>	<b>15</b>	<b>15</b>
<b>Adulto (total)</b>	<b>97</b>	<b>152</b>	<b>249</b>	<b>103</b>	<b>230</b>	<b>333</b>	<b>0</b>	<b>14</b>	<b>14</b>
Geral	93	141	234	97	205	302	0	4	4
Gestante	4	5	9	1	20	21	0	5	5
Oncológico	0	6	6	5	5	10	0	5	5
Cardíaco	0	0	0	0	0	0	0	0	0
Forças Armadas	3	3	6	3	21	24	0	1	1
Infantil	0	9	9	7	15	22	0	0	0
REDE PRIVADA	23	31	54	9	70	79	0	5	5
<b>TOTAL</b>	<b>123</b>	<b>195</b>	<b>318</b>	<b>122</b>	<b>336</b>	<b>458</b>	<b>0</b>	<b>20</b>	<b>20</b>

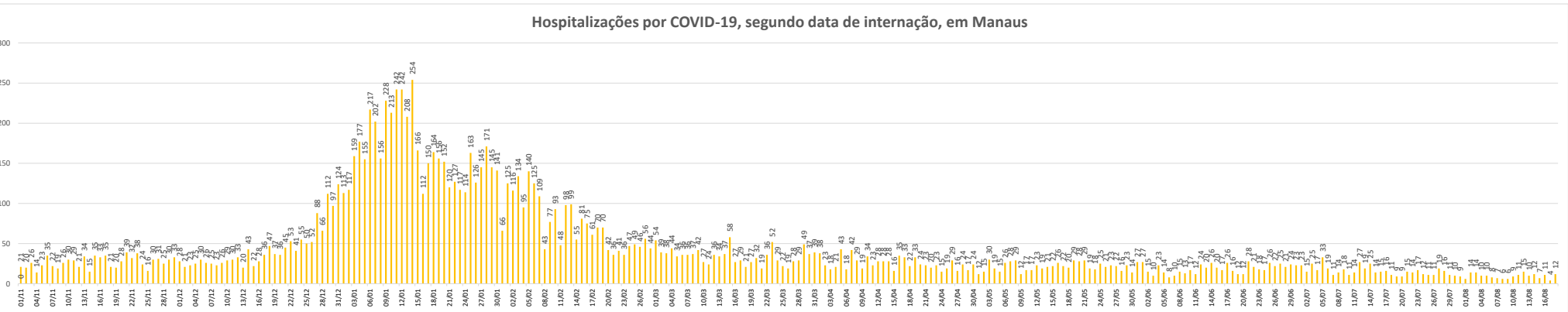
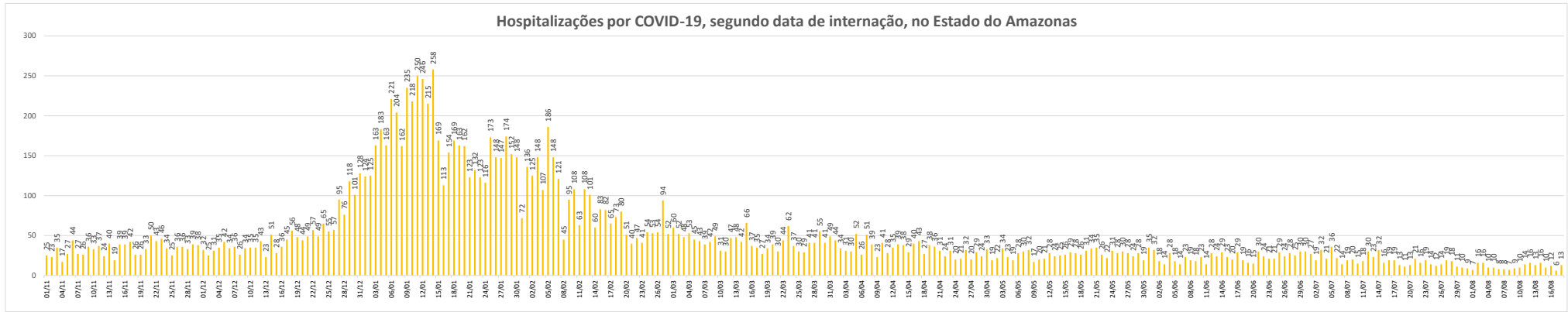
UNIDADE	TAXA DE OCUPAÇÃO EM MANAUS					
	UTI		LEITOS CLÍNICOS		SALA VERMELHA	
	GERAL	COVID-19	GERAL	COVID-19	GERAL	COVID-19
<b>REDE PÚBLICA</b>	78,46%	37,88%	78,57%	29,82%	84,24%	0,00%
<b>Adulto (total)</b>	79,48%	38,96%	83,70%	30,93%	89,03%	0,00%
Geral	73,55%	39,74%	83,85%	32,12%	93,24%	0,00%
Gestante	87,06%	44,44%	80,90%	4,76%	0,00%	0,00%
Oncológico	100,00%	0,00%	100,00%	50,00%	0,00%	0,00%
Cardíaco	85,00%	0,00%	93,62%	0,00%	0,00%	0,00%
Forças Armadas	0,00%	50,00%	50,00%	12,50%	0,00%	0,00%
Infantil	73,68%	0,00%	54,72%	31,82%	11,11%	0,00%
REDE PRIVADA	86,26%	42,59%	78,88%	11,39%	12,50%	0,00%
<b>TOTAL</b>	<b>80,70%</b>	<b>38,68%</b>	<b>78,64%</b>	<b>26,64%</b>	<b>77,90%</b>	<b>0,00%</b>

FONTE: Secretaria Estado de Saúde do AMAZONAS - SES/AM.

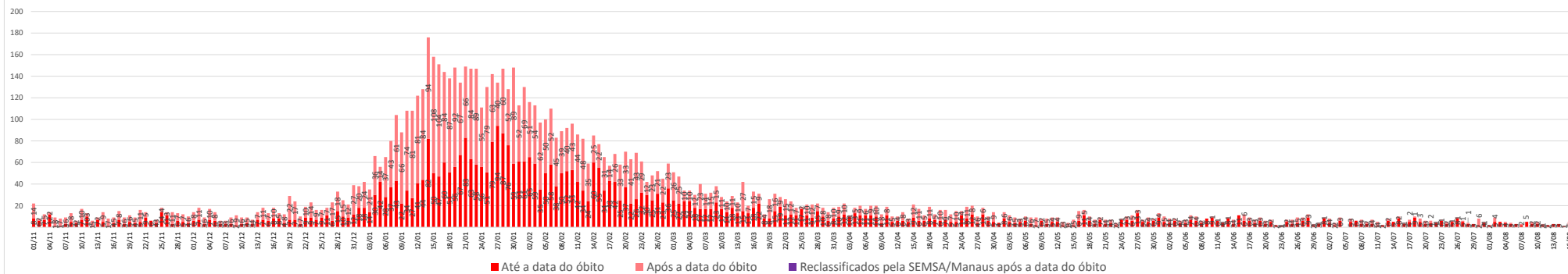
CAPACIDADE INSTALADA DA REDE ASSISTENCIAL DE SAÚDE NO INTERIOR DO AMAZONAS						
UNIDADE	UCI GERAL			LEITOS CLÍNICOS GERAL		
	OCUPADOS	LIVRES	TOTAL	OCUPADOS	LIVRES	TOTAL
<b>REDE PÚBLICA</b>	<b>12</b>	<b>33</b>	<b>45</b>	<b>534</b>	<b>1.181</b>	<b>1.715</b>
UNIDADE	UCI COVID			LEITOS CLÍNICOS COVID		
	OCUPADOS	LIVRES	TOTAL	OCUPADOS	LIVRES	TOTAL
<b>REDE PÚBLICA</b>	<b>5</b>	<b>160</b>	<b>165</b>	<b>29</b>	<b>873</b>	<b>902</b>

UNIDADE	TAXA DE OCUPAÇÃO NO INTERIOR DO AMAZONAS			
	UCI		LEITOS CLÍNICOS	
	GERAL	COVID-19	GERAL	COVID-19
<b>REDE PÚBLICA</b>	<b>26,67%</b>	<b>3,03%</b>	<b>31,14%</b>	<b>3,22%</b>

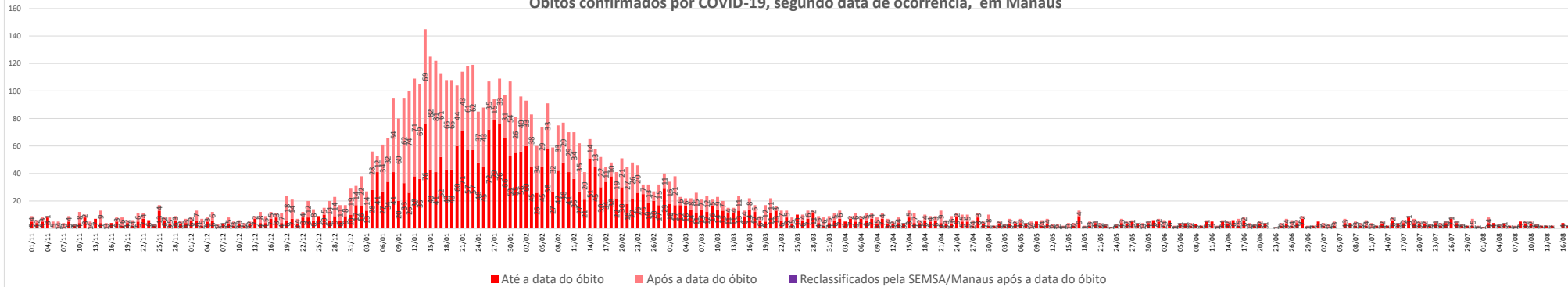
FONTE: Secretaria Estado de Saúde do AMAZONAS - SES/AM.



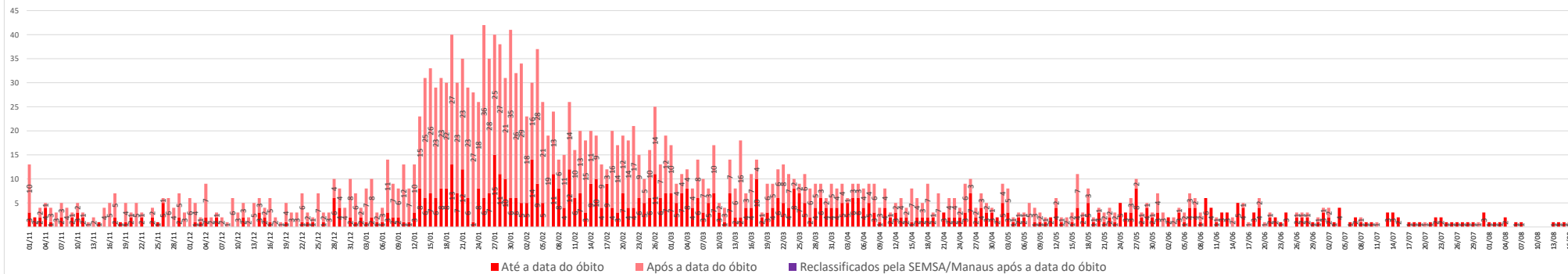
**Óbitos confirmados por COVID-19, segundo data de ocorrência, no Estado do Amazonas**



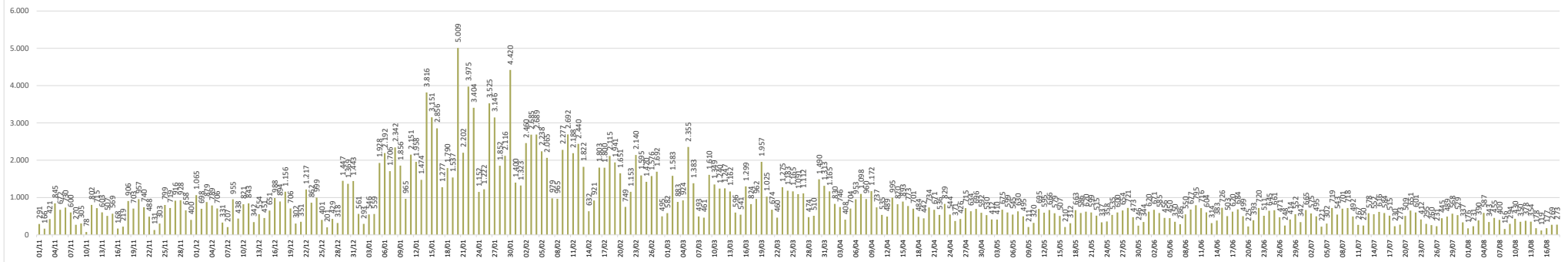
**Óbitos confirmados por COVID-19, segundo data de ocorrência, em Manaus**



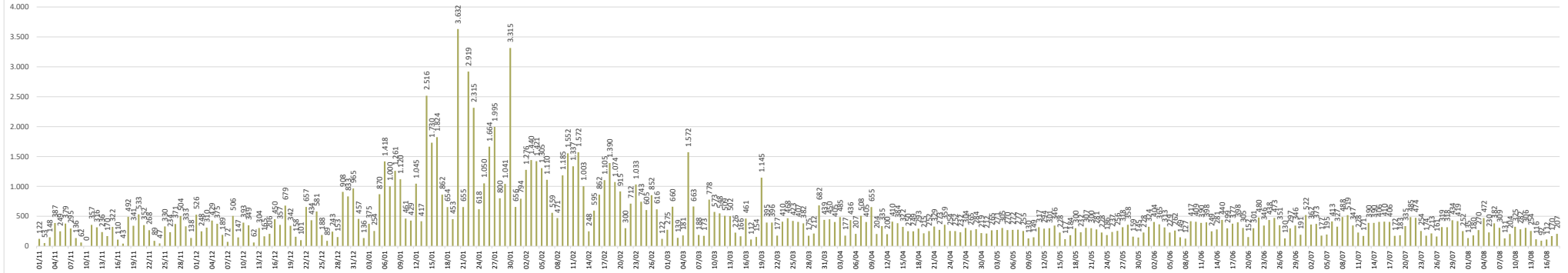
**Óbitos confirmados por COVID-19, segundo data de ocorrência, no interior do Amazonas**



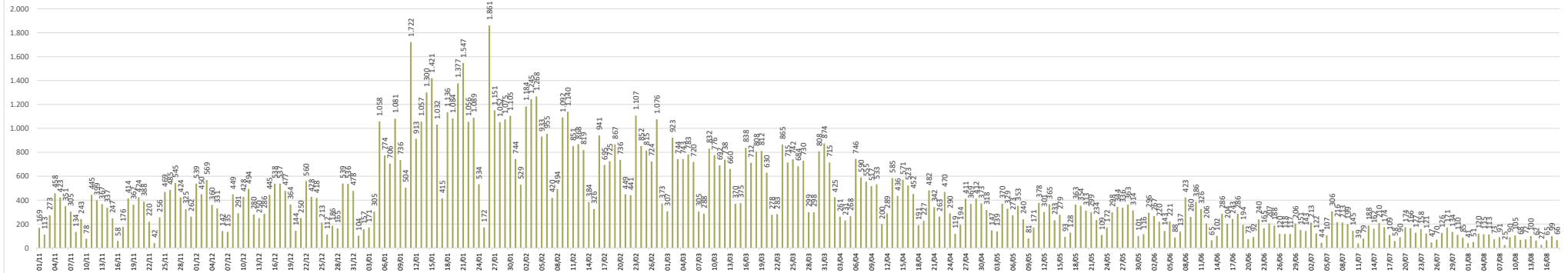
**Casos confirmados de COVID-19, por data de notificação no Estado do Amazonas**



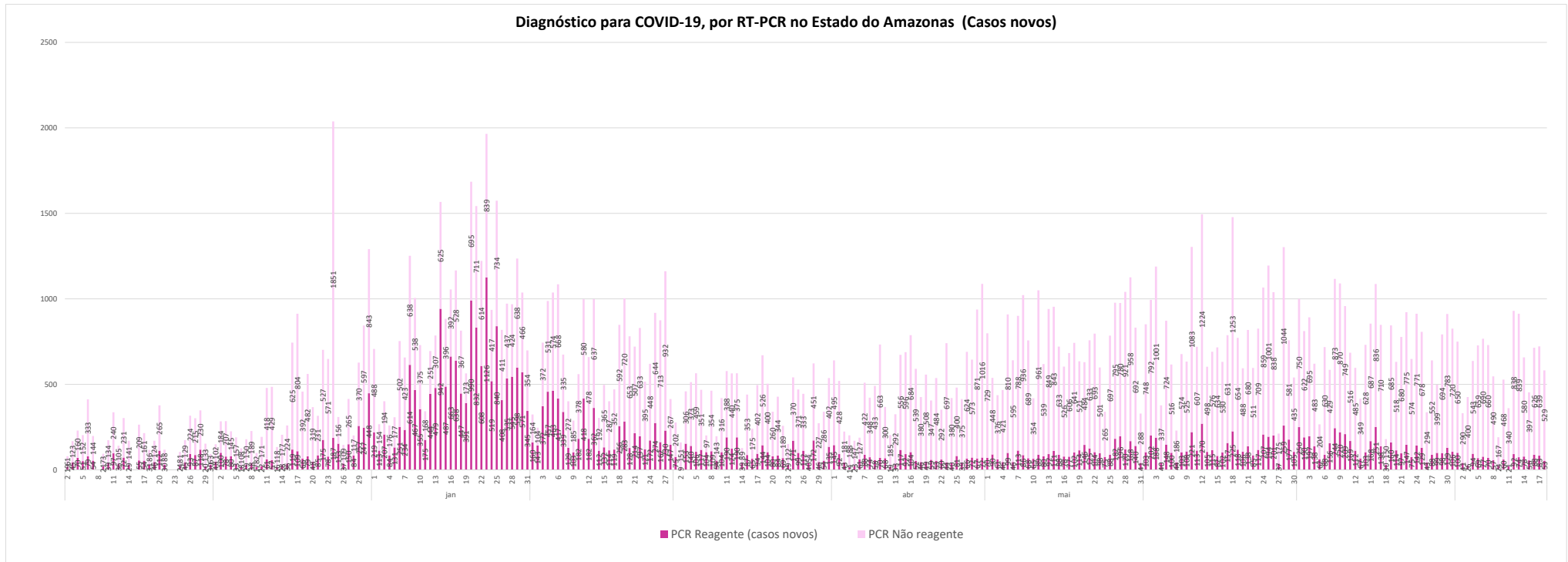
**Casos confirmados de COVID-19, por data de notificação em Manaus**



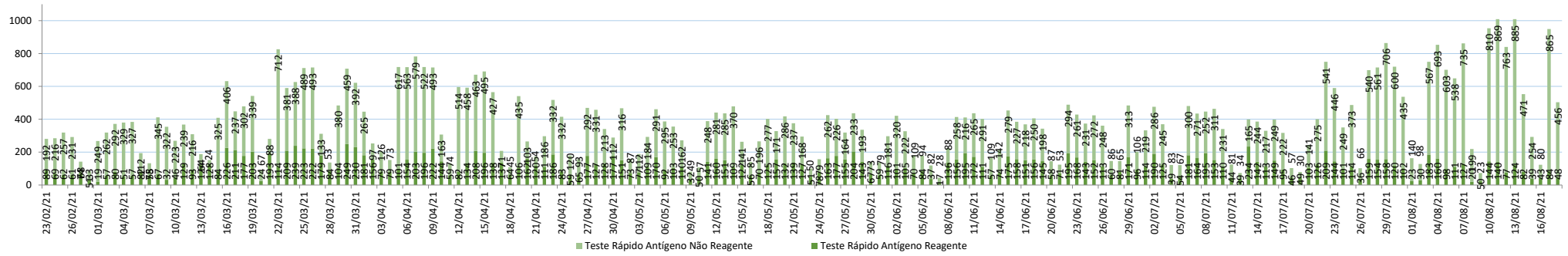
**Casos confirmados de COVID-19, por data de notificação no Interior do Amazonas**



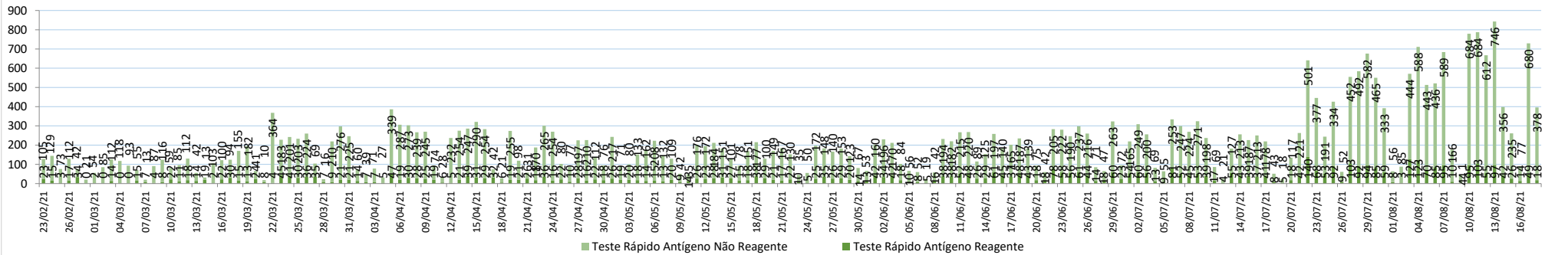
**Diagnóstico para COVID-19, por RT-PCR no Estado do Amazonas (Casos novos)**



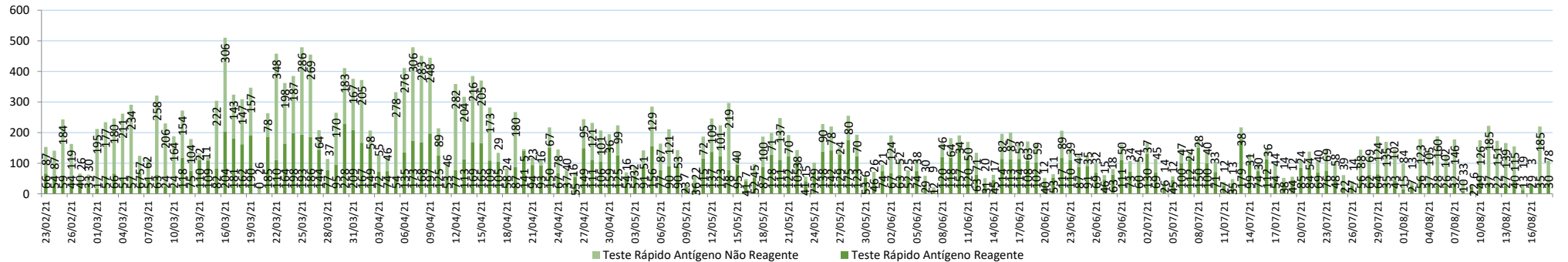
**Diagnóstico para COVID-19, por Teste Rápido de Antígeno no Estado do Amazonas**

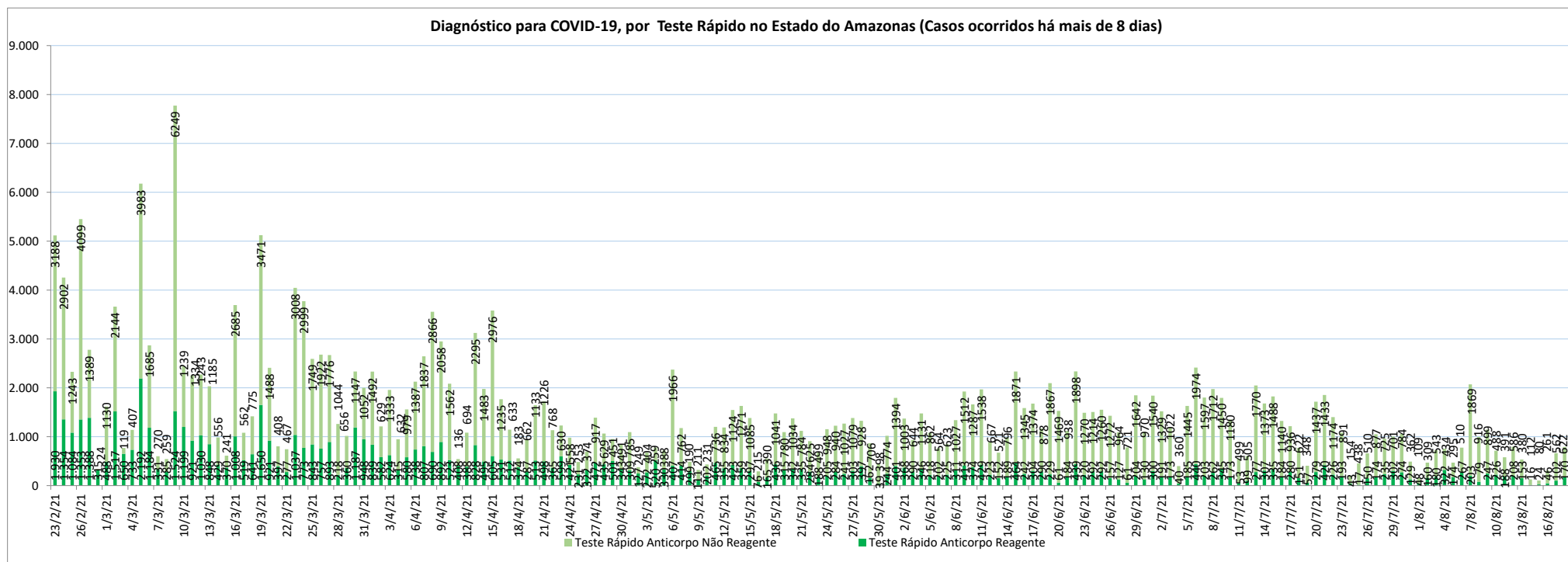


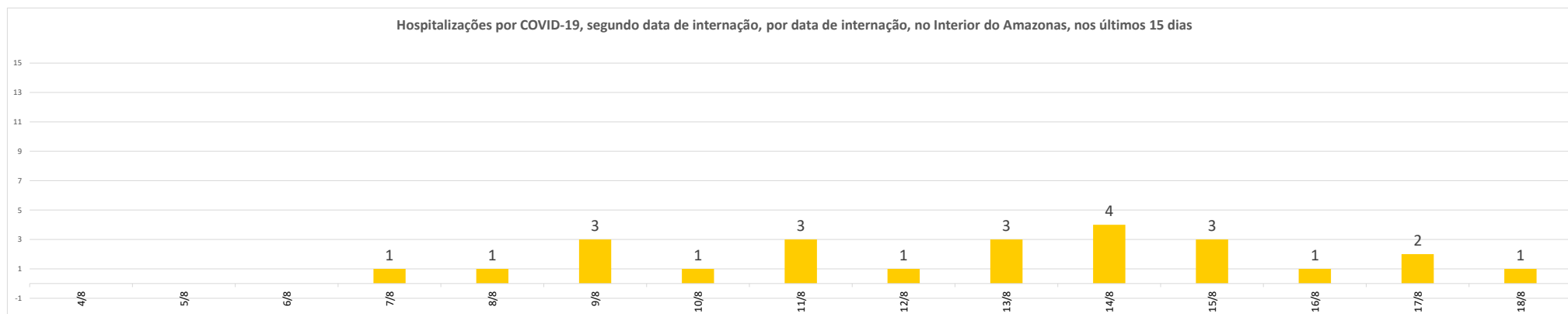
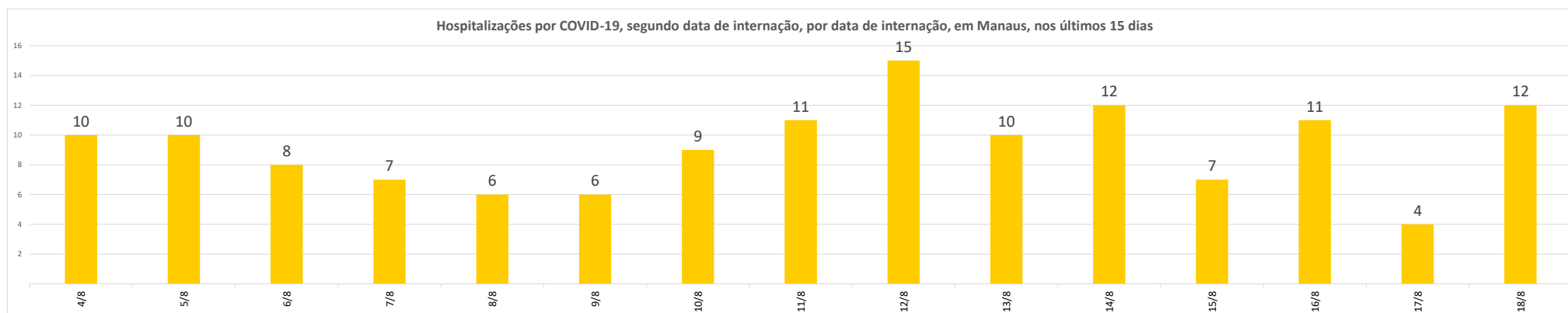
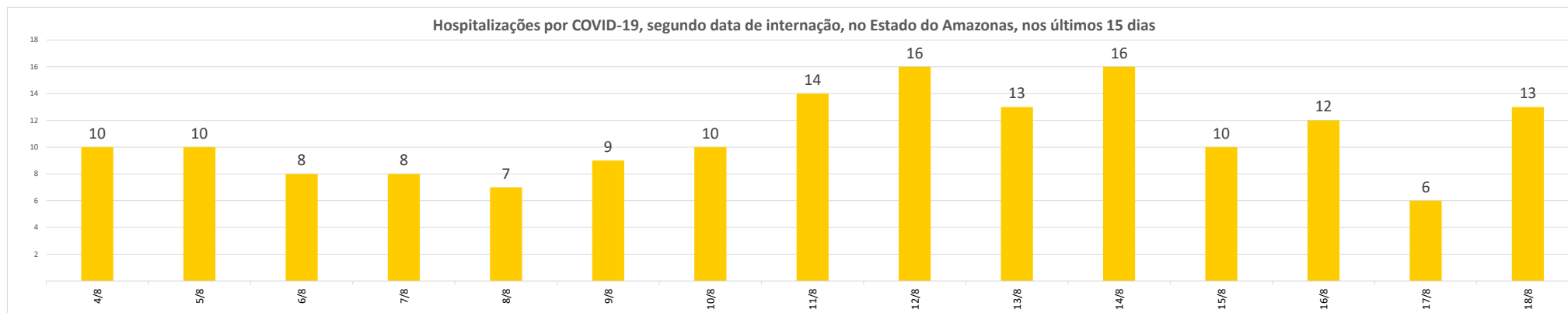
**Diagnóstico para COVID-19, por Teste Rápido de Antígeno em Manaus**



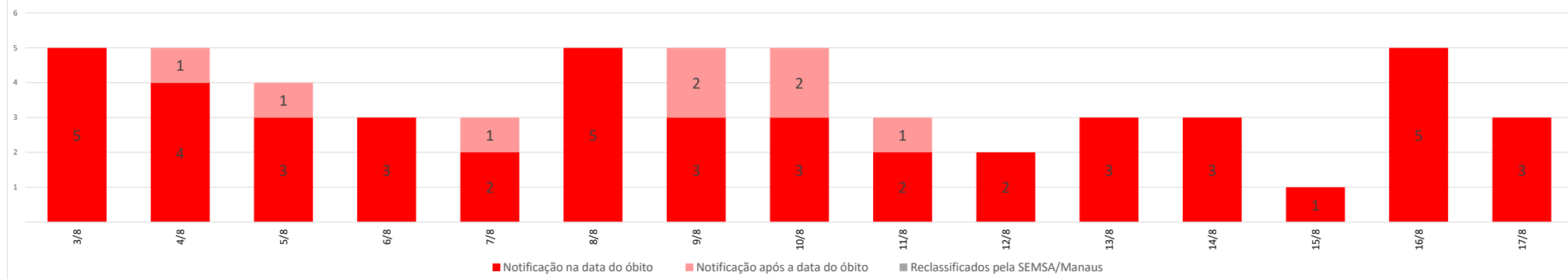
**Diagnóstico para COVID-19, por Teste Rápido de Antígeno no Interior do Estado do Amazonas**



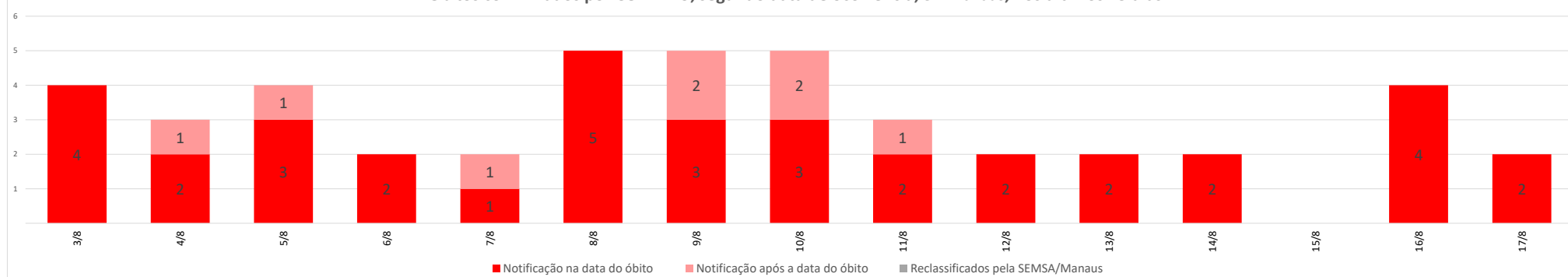




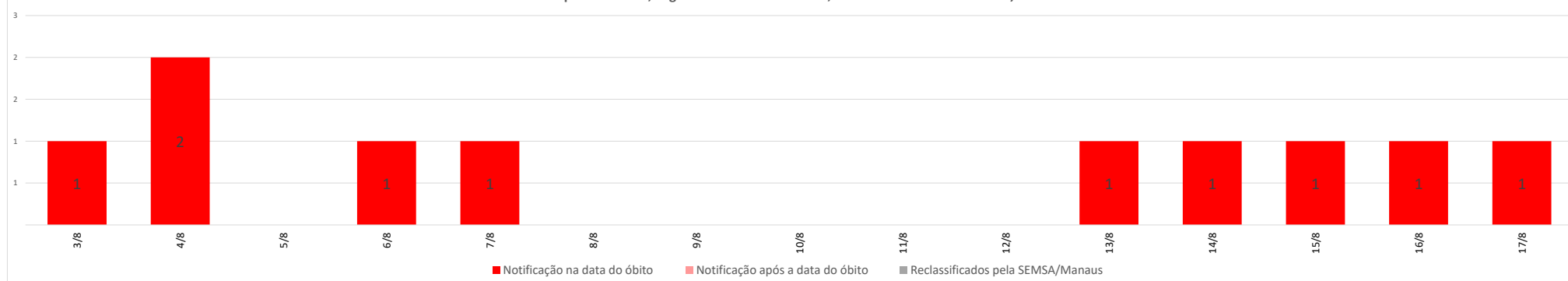
Óbitos confirmados por COVID-19, segundo data de ocorrência, no Estado do Amazonas, nos últimos 15 dias



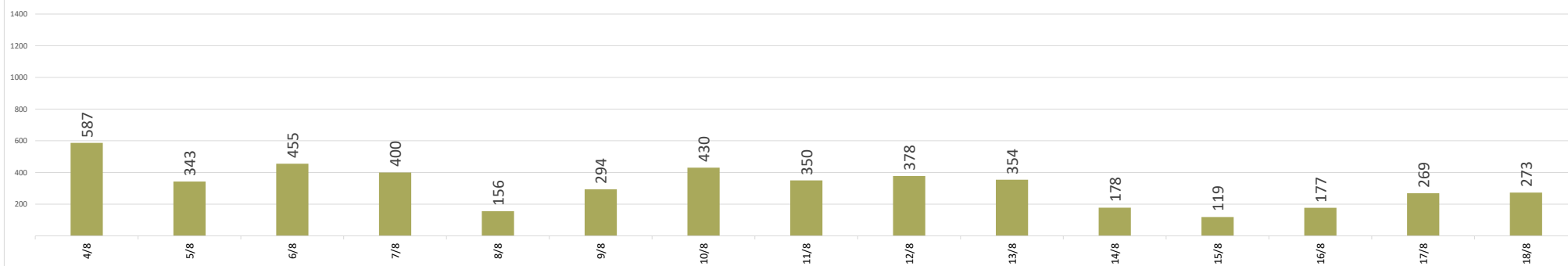
Óbitos confirmados por COVID-19, segundo data de ocorrência, em Manaus, nos últimos 15 dias



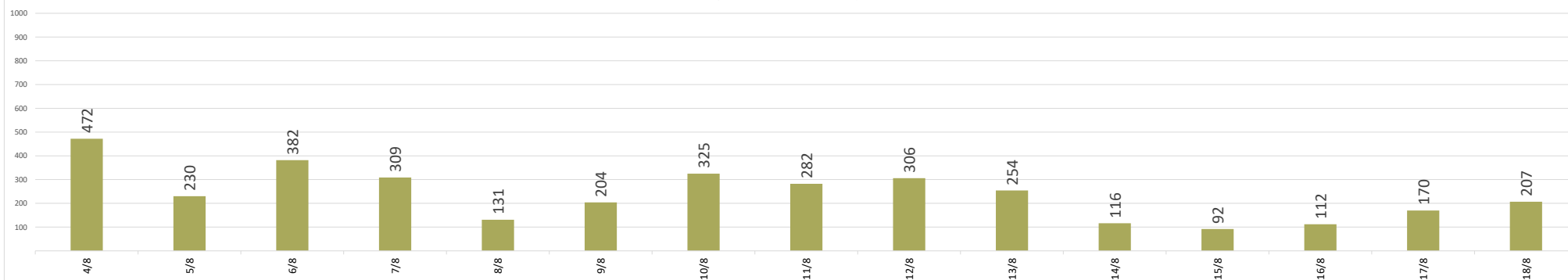
Óbitos confirmados por COVID-19, segundo data de ocorrência, no interior do Amazonas, nos últimos 15 dias



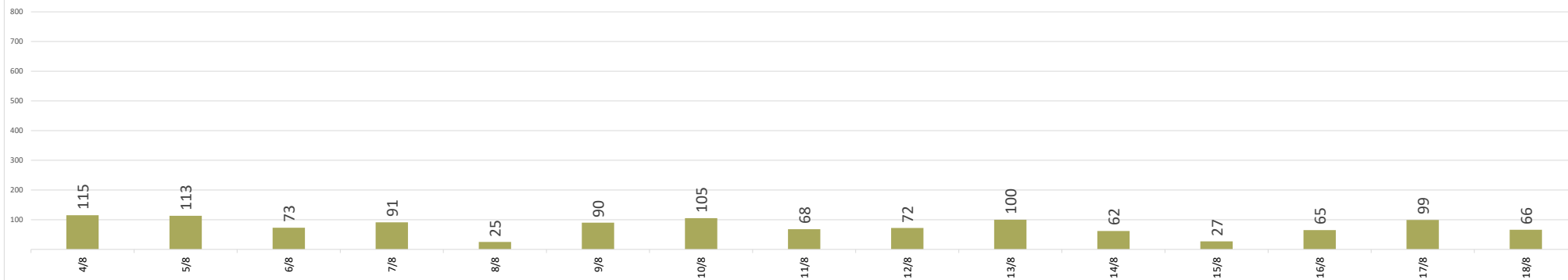
Casos confirmados de COVID-19, por data da notificação no Estado do Amazonas, nos últimos 15 dias

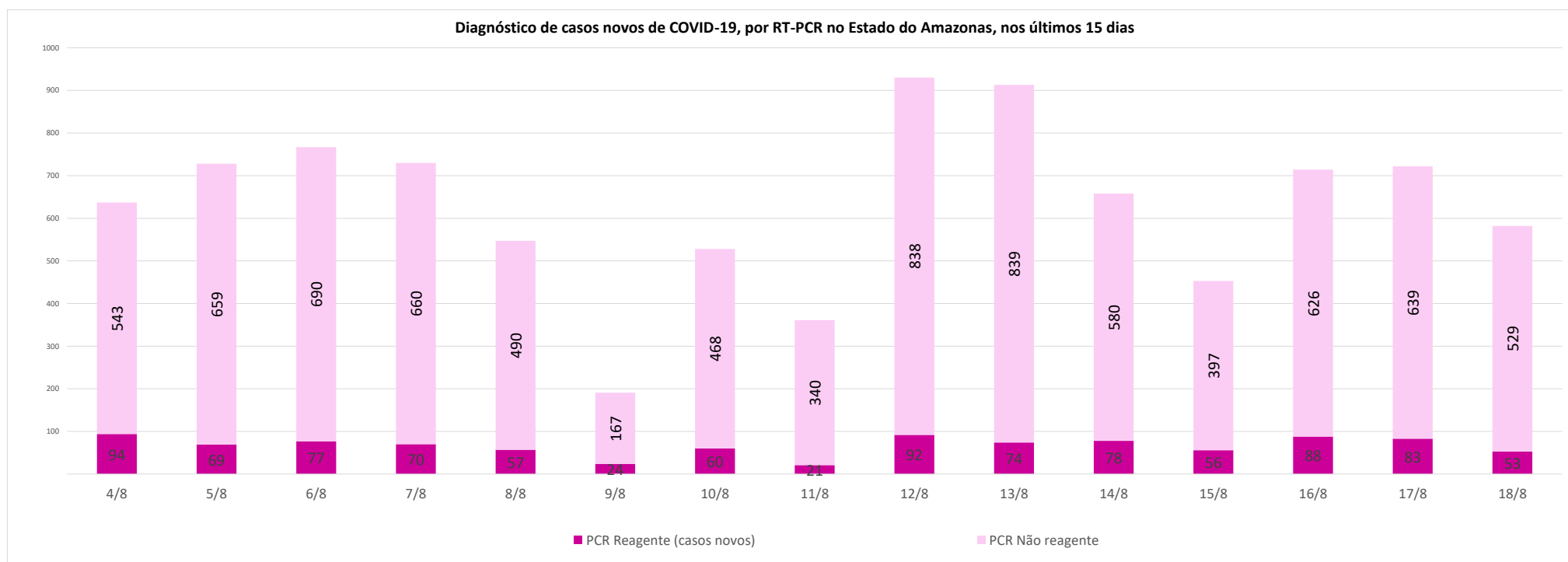


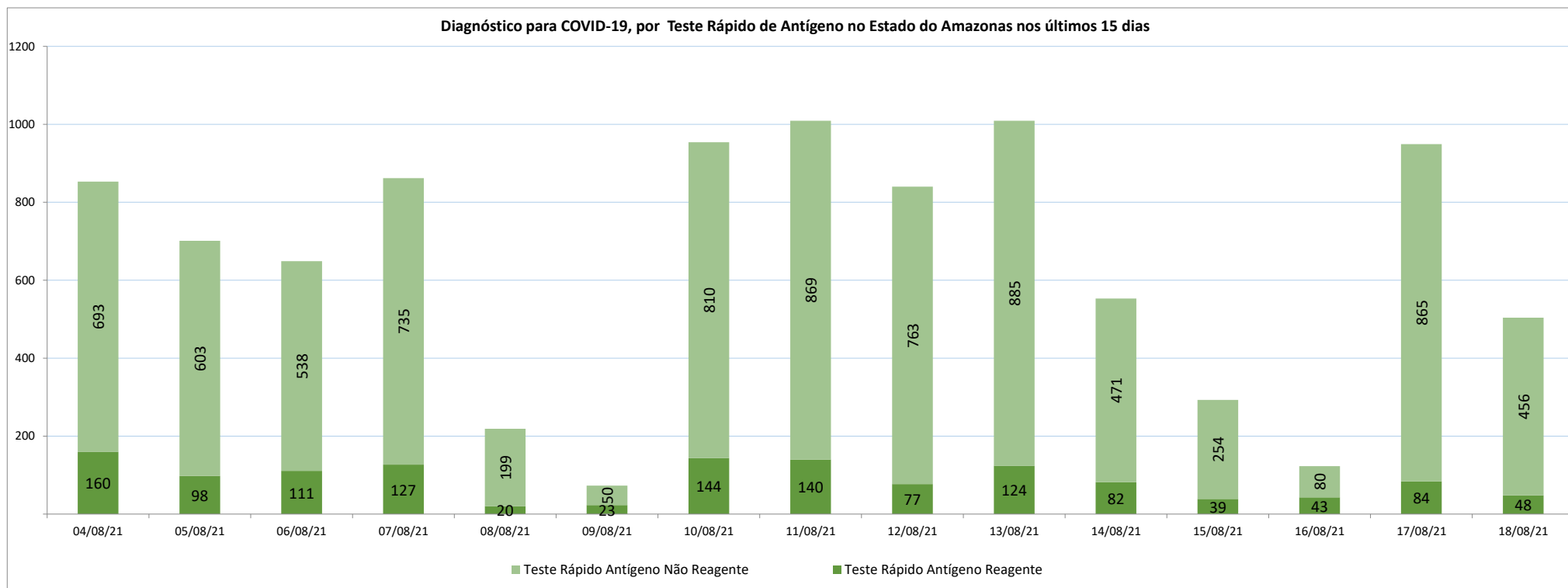
Casos confirmados de COVID-19, por data da notificação em Manaus, nos últimos 15 dias

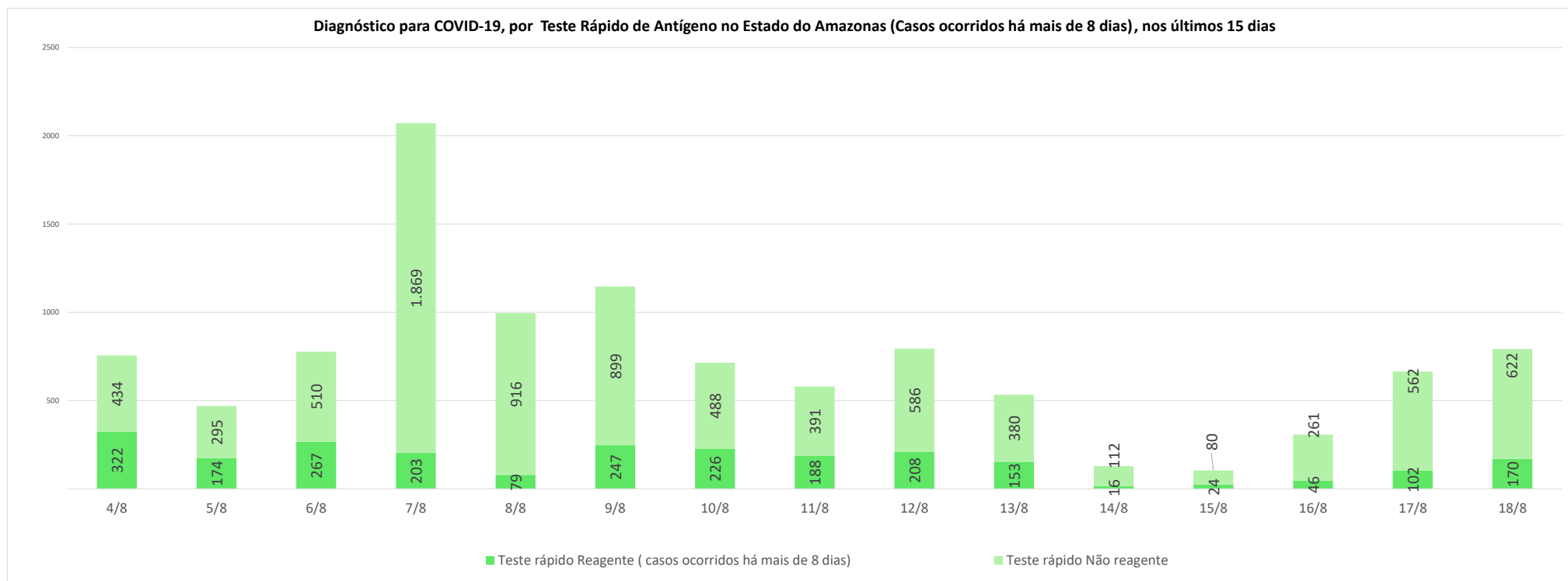


Casos confirmados de COVID-19, por data da notificação no Interior do Amazonas, nos últimos 15 dias









NOTA:

- (1) – Casos em acompanhamento: Casos confirmados, após 14 dias de sintomas, que não evoluíram para óbito e os internados nos últimos 14 dias sem registro de alta ou óbito no SIVEP Gripe.
- (2) – Casos recuperados: Pacientes que tiveram confirmação diagnóstica e saíram do período de isolamento domiciliar ou internação hospitalar. Excluem-se deste cálculo pessoas em isolamento domiciliar, internados e óbitos. Do total de 422272 casos confirmados, 362720 são recuperados e 45909 casos em acompanhamento.
- (3) – Óbitos Reclassificados: Óbitos por SRAG não especificados que estavam em investigação e foram encerrados na data de publicações do Boletim com confirmação para o COVID-19, conforme os novos critérios do Ministério da Saúde. Dos 654 óbitos ocorridos nos meses de Abril e Maio em investigação pela SEMSA Manaus, 345 foram reclassificados até a data de hoje.
- (4) – Reforçando o compromisso com a transparência dos dados da COVID-19 no Estado do Amazonas, realizamos alterações no gráfico de óbitos com a finalidade de dar mais clareza aos dados divulgados pela FVS.  
O gráfico óbitos por Covid-19 (págs. 3 e 7) mostra todos os óbitos por COVID-19 na data da ocorrência, classificando-os em: (i) vermelho: óbitos que ocorreram nas últimas 24h que já apresentavam confirmação para COVID-19; (ii) rosa: óbitos que estavam em investigação e que tiveram sua confirmação para COVID-19 após 24 h da ocorrência do óbito; (iii) roxo: óbitos que estavam com diagnóstico para SRAG não especificado e que tiveram sua confirmação para COVID-19 após reclassificados pela SEMSA Manaus.  
A evolução temporal dos óbitos por data de ocorrência, encontra-se disponível também no painel de monitoramento de séries temporais no endereço eletrônico [http://www.fvs.am.gov.br/indicadorSalaSituacao\\_view/69/2](http://www.fvs.am.gov.br/indicadorSalaSituacao_view/69/2), bem como a base de dados individualizada de SRAG atualizada semanalmente.
- (5) Todos os dados divulgados neste boletim, referentes ao município de Manaus, são publicados no site [covid-19.manaus.am.gov.br/monitoramento](https://covid-19.manaus.am.gov.br/monitoramento)
- (6) – A partir dessa edição, visando compatibilizar os boletins da FVS com as informações publicadas pela SEMSA Manaus, o gráfico de óbitos terá a sua data finalizada no dia anterior, pois serão apresentados segundo a data de ocorrência.
- (7) - Como resultado da reorganização da rede estadual de assistência da Secretaria de Estado da Saúde (Ses-AM), o Boletim Diário Covid-19 da Fundação de Vigilância em Saúde do Amazonas (FVS-AM), passa apresentar as informações de taxa de ocupação geral de leitos com os números de internações com menos de 20 dias (pacientes na fase aguda da doença e em período de transmissão) e de internações superiores a 20 dias (pacientes em fase fora de período de transmissão da doença, mas que ainda necessitam de atendimento hospitalar).  
Outra informação nova na edição, apontada pela SES-AM, é a separação de internações adultas e infantis, com a finalidade de apresentar com maior precisão a taxa de ocupação de acordo com o perfil de pacientes.**
- (8) – Do total de 62 municípios, os municípios em destaque na cor vermelha na tabela, não enviaram informações para atualização na edição do boletim de hoje.
- (9) – Aos sábados, domingos e feriados, o Laboratório Central de Saúde Pública do Amazonas - LACEN/FVS, manterá sistema de sobreaviso somente para processamento de exames de RT-PCR para Covid-19 nos casos de urgência. Assim, doravante, este boletim não mais apresentará tais resultados aos domingos.
- (10) – As secretarias municipais de saúde não funcionam aos finais de semana, portanto, os dados emitidos no boletim diário nos finais de semana são parciais e sujeito a alterações, que serão atualizadas no primeiro dia útil seguinte.
- (11) - O cabeçalho do boletim diário será colorido de acordo com a fase atual do Risco Epidemiológico da COVID-19 no estado do Amazonas. A fase atual em Manaus é Moderado (fase Laranja) e o interior está no Moderado (fase Laranja).

**Monitoramento de COVID-19 em indígenas no Amazonas**

[http://www.fvs.am.gov.br/indicadorSalaSituacao\\_view/63/2](http://www.fvs.am.gov.br/indicadorSalaSituacao_view/63/2)

**Monitoramento do perfil epidemiológico da COVID-19 no Estado do Amazonas**

[http://www.fvs.am.gov.br/indicadorSalaSituacao\\_view/60/2](http://www.fvs.am.gov.br/indicadorSalaSituacao_view/60/2)

**Monitoramento da realização de exames para identificação do Coronavírus**

[http://www.fvs.am.gov.br/indicadorSalaSituacao\\_view/62/2](http://www.fvs.am.gov.br/indicadorSalaSituacao_view/62/2)

**Fonte:**

As fontes de dados consultadas foram o Sistema de Informação da Vigilância Epidemiológica da Gripe (SIVEP-Gripe); Gerenciador de Ambiente Laboratorial (GAL); dados do e-SUS notifica; Formulário de Notificação Diária dos Municípios (Google Forms); RedCap Ministério da Saúde; RedCap da Fundação de Vigilância em Saúde do Amazonas; Secretaria Municipal de Limpeza Urbana (SEMULSP); Sistema de Informação sobre Mortalidade (SIM); Centro de Informações Estratégicas em Vigilância em Saúde do Amazonas (CIEVS/FVS-AM); Coordenação Estadual de Controle de Infecção em Serviços de Saúde (CECISS); Secretaria Especial de Saúde Indígena (SESAI/MS); Complexo Regulador /SISTER.

Dados atualizados em 18/8/2021 as 10:00

**NOTA: ESTE BOLETIM É FECHADO DIARIAMENTE AS 10:00 AS INFORMAÇÕES PODEM DIVERGIR DAS INFORMAÇÕES DIVULGADAS POSTERIORMENTE PELOS MUNICÍPIOS**

**DADOS PRELIMINARES SUJEITOS A REVISÃO.**

Av. Torquato Tapajós, 4010 - Colônia Santo Antônio  
Fone: (92) 3182 - 8550 / 3182 - 8551  
Manaus-AM-CEP 69093-018 / CNPJ: 07.141.411/0001-46  
Site: [www.fvs.am.gov.br](http://www.fvs.am.gov.br)  
E-mail: [dipre@fvs.am.gov.br](mailto:dipre@fvs.am.gov.br)

Fundação de  
Vigilância em  
Saúde do Amazonas

