

Municípios	Casos			Nº de óbitos	Incidência (casos/100.000)	Mortalidade (óbitos/100.000)	Letalidade
	Notificados	Confirmados (3)	% de participação por Município				
AMAZONAS	1.173.979	422.695	100%	13.649	10.198,70	329,32	3,23%
MANAUS	643.577	201.682	47,71%	9.408	9.239,76	431,01	4,66%
INTERIOR	530.402	221.013	52,29%	4.241	11.265,63	216,18	1,92%
01 Itacoatiara	32.176	10.178	2,41%	315	10.043,72	310,84	3,09%
02 Parintins	45.185	10.047	2,38%	356	8.792,10	311,53	3,54%
03 Tefé	18.079	9.835	2,33%	198	16.433,02	330,83	2,01%
04 Manacapuru	18.969	9.592	2,27%	396	9.850,38	406,67	4,13%
05 Coari	29.290	9.538	2,26%	230	11.208,39	270,28	2,41%
06 Iranduba	23.367	8.958	2,12%	166	18.548,12	343,71	1,85%
07 São Gabriel da Cachoeira	15.192	8.108	1,92%	108	17.794,75	237,03	1,33%
08 Humaitá	20.058	8.059	1,91%	151	14.631,45	274,15	1,87%
09 Lábrea	7.260	7.026	1,66%	80	15.251,04	173,65	1,14%
10 Caruarí	19.555	6.724	1,59%	56	23.764,76	197,92	0,83%
11 Presidente Figueiredo	17.292	6.235	1,48%	102	17.186,25	281,15	1,64%
12 Ipixuna	11.041	5.493	1,30%	19	18.501,80	64,00	0,35%
13 São Paulo de Olivença	12.230	5.285	1,25%	66	13.448,18	167,94	1,25%
14 Maués	13.830	4.918	1,16%	129	7.695,80	201,86	2,62%
15 Rio Preto da Eva	12.367	4.861	1,15%	82	14.577,02	245,90	1,69%
16 Manicoré	13.345	4.694	1,11%	103	8.419,58	184,75	2,19%
17 Careiro	9.181	4.488	1,06%	85	11.851,38	224,46	1,89%
18 Barcelos	9.974	4.481	1,06%	60	16.293,36	218,17	1,34%
19 Eirunepé	9.259	4.205	0,99%	33	11.921,30	93,56	0,78%
20 Tabatinga	6.735	3.334	0,79%	126	5.063,48	191,36	3,78%
21 Itapiranga	6.623	3.097	0,73%	43	33.854,39	470,05	1,39%
22 Jutai	4.912	2.918	0,69%	35	20.381,36	244,46	1,20%
23 Alvarães	4.953	2.908	0,69%	46	18.128,55	286,77	1,58%
24 Autazes	7.049	2.897	0,69%	95	7.322,13	240,11	3,28%
25 Atalaia do Norte	5.100	2.826	0,67%	10	14.186,03	50,20	0,35%
26 Pauini	8.459	2.766	0,65%	22	14.238,65	113,25	0,80%
27 Santa Isabel do Rio Negro	4.191	2.745	0,65%	53	10.911,91	210,69	1,93%
28 Urucurituba	5.247	2.719	0,64%	35	11.788,42	151,75	1,29%
29 Benjamin Constant	6.779	2.711	0,64%	87	6.307,00	202,40	3,21%
30 Envira	6.601	2.701	0,64%	11	13.482,75	54,91	0,41%
31 Boca do Acre	6.301	2.670	0,63%	27	7.782,44	78,70	1,01%
32 Codajás	5.579	2.635	0,62%	25	9.201,38	87,30	0,95%
33 Nova Olinda do Norte	7.235	2.633	0,62%	68	7.044,25	181,93	2,58%
34 Urucará	6.571	2.538	0,60%	54	15.612,70	332,19	2,13%
35 Maraã	4.094	2.508	0,59%	23	13.762,07	126,21	0,92%
36 Borba	6.375	2.474	0,59%	69	6.010,54	167,63	2,79%
37 Barreirinha	4.057	2.437	0,58%	63	7.605,88	196,62	2,59%
38 Novo Airão	6.230	2.402	0,57%	33	12.347,08	169,63	1,37%
39 Amaturá	4.444	2.385	0,56%	18	20.674,41	156,03	0,75%
40 Beruri	3.712	2.294	0,54%	34	11.657,10	172,77	1,48%
41 Novo Aripuanã	5.158	2.041	0,48%	31	7.958,98	120,89	1,52%
42 Anamá	6.262	1.972	0,47%	10	14.485,09	73,45	0,51%
43 Uarini	2.045	1.970	0,47%	26	14.549,48	192,02	1,32%
44 Tapauá	4.573	1.968	0,47%	23	11.471,21	134,06	1,17%
45 Anori	7.000	1.912	0,45%	33	9.100,43	157,07	1,73%
46 Nhamundá	3.376	1.884	0,45%	36	8.898,12	170,03	1,91%
47 Santo Antônio do Itá	2.670	1.860	0,44%	45	8.610,31	208,31	2,42%
48 Manaquiri	4.240	1.847	0,44%	53	5.753,00	165,08	2,87%
49 Guajará	3.599	1.693	0,40%	28	10.151,10	167,89	1,65%
50 Fonte Boa	3.421	1.599	0,38%	39	9.080,58	221,48	2,44%
51 São Sebastião do Uatumã	2.272	1.592	0,38%	18	11.355,21	128,39	1,13%
52 Apuí	3.745	1.470	0,35%	31	6.690,03	141,08	2,11%
53 Canutuba	2.341	1.424	0,34%	8	9.111,27	51,19	0,56%
54 Silves	2.756	1.386	0,33%	22	15.112,86	239,89	1,59%
55 Tonantins	3.000	1.365	0,32%	33	7.278,06	175,95	2,42%
56 Japurá	1.739	1.050	0,25%	10	38.112,52	362,98	0,95%
57 Careiro da Várzea	3.020	1.026	0,24%	25	3.394,54	82,71	2,44%
58 Boa Vista do Ramos	1.989	991	0,23%	12	5.159,58	62,48	1,21%
59 Juruá	2.734	985	0,23%	15	6.695,21	101,96	1,52%
60 Itamarati	3.325	965	0,23%	9	12.291,43	114,64	0,93%
61 Caapiranga	2.240	690	0,16%	22	5.274,83	168,18	3,19%

FONTE: Casos confirmados: Secretarias Municipais de Saúde / Óbitos: Serviços de Saúde de Ocorrência no Óbito

LEGENDA: Os 7 Municípios que estão em destaque na cor vermelha, são os que não disponibilizaram informações para atualização do Boletim.

CASOS NOVOS CONFIRMADOS
178

CASOS NOVOS RECUPERADOS
165

ÓBITOS CONFIRMADOS EM 19/08/2021
4

LETALIDADE
3,23%

CASOS NOVOS CONFIRMADOS								
RT-PCR		T. RÁPIDO (anticorpos)		T. RÁPIDO (antígeno)		Clín. Epidemiológico		TOTAL
CAPITAL	INTERIOR	CAPITAL	INTERIOR	CAPITAL	INTERIOR	CAPITAL	INTERIOR	
28	7	0	24	78	41	0	0	178

ÓBITOS CONFIRMADOS						TOTAL
Óbitos confirmados após a data da ocorrência por critério Clínico; Imagem; Clínico Epidemiológico ou Laboratorial				Ocorridos em 19/08/2021		
Capital		Interior		Capital	Interior	TOTAL
0		0		2	2	
0		0		4		

NÚMERO DE SEPULTAMENTOS EM MANAUS EM 19/08/2021	
Número TOTAL de sepultamentos por dia COVID-19	2

FONTE: (SEMULSP) <https://www.manaus.am.gov.br/noticia/quinta-feira-19-8/>

Boletim Epidemiológico - SESA/MS						
Doença por Coronavírus (COVID-19) em populações indígenas aldeadas						
DSEI	Suspeitos	Confirmados	Descartados	Infectados (atual)	Cura Clínica	Óbitos
Alto Rio Negro	0	2.392	1.103	190	2.171	26
Alto Rio Solimões	0	2.322	1.350	0	2.259	52
Manaus	0	1.276	2.693	4	1.241	24
Médio Rio Purus	0	562	76	0	555	7
Médio Rio Solimões	6	806	1.112	25	768	11
Parintins	23	653	1.015	0	634	16
Vale do Javari	0	844	424	0	838	3
TOTAL	29	8.855	7.773	219	8.466	139

Fonte: Fichas de notificação e resultados laboratoriais, atualizado em 19/08/2021.

CASO SUSPEITO: caso que saiu da aldeia e retornou nos últimos 14 dias (de local com transmissão local ou comunitária) e que apresente sinais/sintomas respiratórios. Ou caso que não saiu da aldeia e que teve contato próximo com caso suspeito ou confirmado de COVID-19 nos últimos 14 dias e que apresente sinais/sintomas respiratórios.

CASO CONFIRMADO: caso com resultado positivo em RT-PCR em tempo real, pelo protocolo Charité, Teste Rápido Anticorpo, Pesquisa de Antígeno, Critério Clínico, Critério Clínico por Imagem e/ou Critério Clínico Epidemiológico.

INFECTADO ATUAL: Caso confirmado para COVID-19, com infecção ativa, que ainda não completou 14 dias em isolamento domiciliar, a contar da data de início dos sintomas, ou, em caso de internação hospitalar, que ainda não recebeu alta médica.

CASO DESCARTADO: Caso que se enquadre na definição de suspeito E apresente resultado laboratorial negativo para SARS-CoV2 OU confirmação laboratorial para outro agente etiológico.

CASO CURADO: Casos em isolamento domiciliar: casos confirmados que passaram por 14 dias em isolamento domiciliar, a contar da data de início dos sintomas E que estão assintomáticos. Casos em internação hospitalar: diante da avaliação médica.suspeito elaborada pelo MS.* Após a qualificação das informações com os respectivos DSEI alguns casos suspeitos que não se enquadram na definição de casos foram excluídos.

MANAUS

PACIENTES INTERNADOS POR SRAG EM MANAUS EM 20/8/2021							
REDE	CONFIRMADOS POR COVID-19						
	UTI COVID-19			LEITO CLÍNICO COVID-19			SALA VERMELHA
	TOTAL	Até 20 dias	Acima de 20 dias	TOTAL	Até 20 dias	Acima de 20 dias	
REDE PÚBLICA	97	43	54	92	58	34	1
Adulto (total)	94	40	54	85	51	34	1
Geral	93	39	54	84	50	34	1
Gestante	1	1	0	1	1	0	0
Oncológico	0	0	0	0	0	0	0
Cardíaco	0	0	0	0	0	0	0
Forças Armadas	3	3	0	4	4	0	0
Infantil	0	0	0	3	3	0	0
REDE PRIVADA	19	6	13	4	1	3	0
SUBTOTAL CONFIRMADOS	116	49	67	96	59	37	1
TOTAL CONFIRMADOS	213						
REDE	SUSPEITOS						
	UTI COVID-19			LEITO CLÍNICO COVID-19			SALA VERMELHA
	TOTAL	Até 20 dias	Acima de 20 dias	TOTAL	Até 20 dias	Acima de 20 dias	
REDE PÚBLICA	1	1	0	17	17	0	0
Adulto (total)	1	1	0	15	15	0	0
Geral	1	1	0	11	11	0	0
Gestante	0	0	0	0	0	0	0
Oncológico	0	0	0	4	4	0	0
Cardíaco	0	0	0	0	0	0	0
Forças Armadas	0	0	0	0	0	0	0
Infantil	0	0	0	2	2	0	0
REDE PRIVADA	3	3	0	0	0	0	0
SUBTOTAL SUSPEITOS	4	4	0	17	17	0	0
TOTAL SUSPEITOS	21						
TOTAL GERAL	234						

FONTE: Secretaria Estado de Saúde do AMAZONAS - SES/AM.

INTERIOR

PACIENTES INTERNADOS POR SRAG EM INTERIOR DO AMAZONAS EM 20/8/2021		
REDE	INTERNADOS POR COVID-19	
	UCI COVID-19	LEITO CLÍNICO COVID-19
REDE PÚBLICA	4	25
TOTAL GERAL	29	

FONTE: Secretaria Estado de Saúde do AMAZONAS - SES/AM.

AMAZONAS

PACIENTES AGUARDANDO TRANSFERÊNCIA PARA REDE HOSPITALAR COVID				
Nº Paciente	Público		Privado	
	LEITO CLÍNICO	UTI	LEITO CLÍNICO	UTI
Manaus	4	0	0	0
Interior	0	0	0	0
TOTAL	4	0	0	0

FONTE: Secretaria Estado de Saúde do AMAZONAS - SES/AM.

CAPACIDADE INSTALADA DA REDE ASSISTENCIAL DE SAÚDE EM MANAUS									
UNIDADE	UTI GERAL			LEITOS CLÍNICOS GERAL			SALA VERMELHA GERAL		
	OCUPADOS	LIVRES	TOTAL	OCUPADOS	LIVRES	TOTAL	OCUPADOS	LIVRES	TOTAL
REDE PÚBLICA	251	73	324	1.344	364	1.708	132	20	152
Adulto (total)	210	57	267	1.184	229	1.413	131	13	144
Geral	111	44	155	603	110	713	130	8	138
Gestante	76	9	85	477	111	588	1	3	4
Oncológico	8	0	8	60	0	60	0	0	0
Cardíaco	15	4	19	44	8	52	0	2	2
Forças Armadas	0	0	0	17	13	30	0	1	1
Infantil	41	16	57	143	122	265	1	6	7
REDE PRIVADA	122	14	136	394	122	516	2	14	16
TOTAL	373	87	460	1.738	486	2.224	134	34	168

UNIDADE	UTI COVID			LEITOS CLÍNICOS COVID			SALA VERMELHA COVID		
	OCUPADOS	LIVRES	TOTAL	OCUPADOS	LIVRES	TOTAL	OCUPADOS	LIVRES	TOTAL
REDE PÚBLICA	98	154	252	109	277	386	1	25	26
Adulto (total)	95	142	237	100	240	340	1	24	25
Geral	94	128	222	95	217	312	1	13	14
Gestante	1	8	9	1	17	18	0	5	5
Oncológico	0	6	6	4	6	10	0	6	6
Cardíaco	0	0	0	0	0	0	0	0	0
Forças Armadas	3	3	6	4	20	24	0	1	1
Infantil	0	9	9	5	17	22	0	0	0
REDE PRIVADA	22	31	53	4	61	65	0	5	5
TOTAL	120	185	305	113	338	451	1	30	31

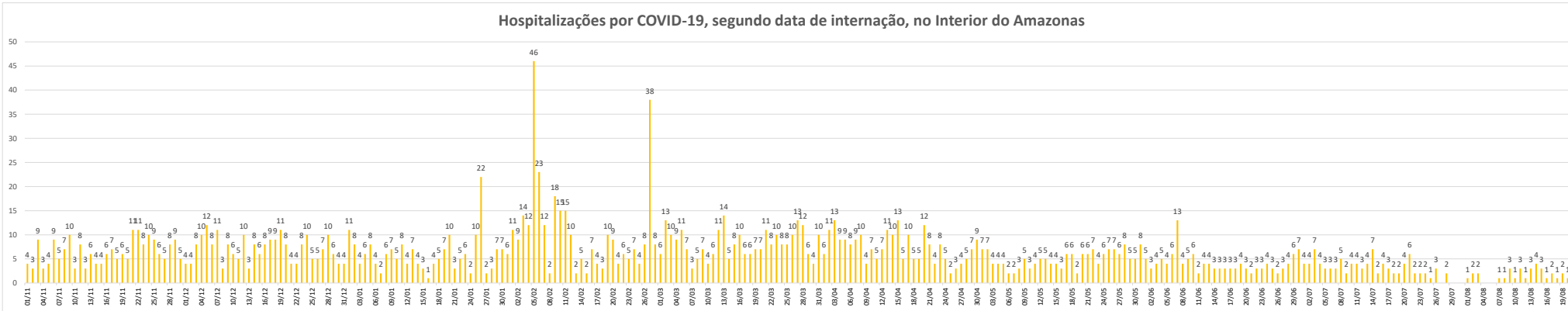
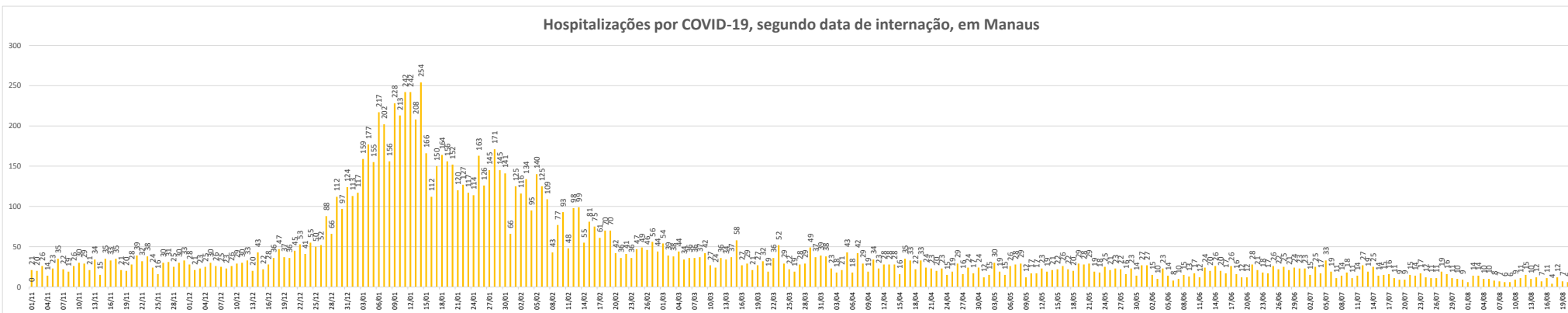
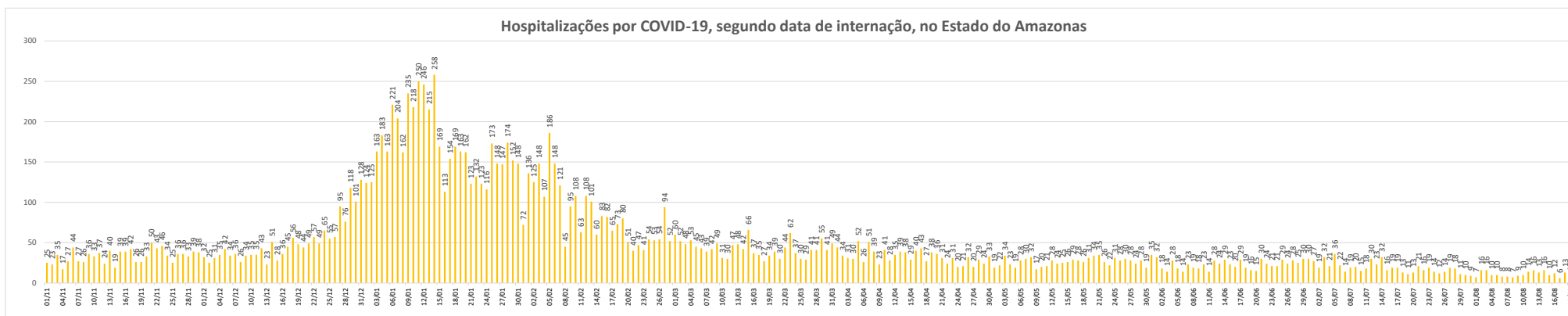
UNIDADE	TAXA DE OCUPAÇÃO EM MANAUS					
	UTI		LEITOS CLÍNICOS		SALA VERMELHA	
	GERAL	COVID-19	GERAL	COVID-19	GERAL	COVID-19
REDE PÚBLICA	77,47%	38,89%	78,69%	28,24%	86,84%	3,85%
Adulto (total)	78,65%	40,08%	83,79%	29,41%	90,97%	4,00%
Geral	71,61%	42,34%	84,57%	30,45%	94,20%	7,14%
Gestante	89,41%	11,11%	81,12%	5,56%	25,00%	0,00%
Oncológico	100,00%	0,00%	100,00%	40,00%	0,00%	0,00%
Cardíaco	78,95%	0,00%	84,62%	0,00%	0,00%	0,00%
Forças Armadas	0,00%	50,00%	56,67%	16,67%	0,00%	0,00%
Infantil	71,93%	0,00%	53,96%	22,73%	14,29%	0,00%
REDE PRIVADA	89,71%	41,51%	76,36%	6,15%	12,50%	0,00%
TOTAL	81,09%	39,34%	78,15%	25,06%	79,76%	3,23%

FONTE: Secretaria Estado de Saúde do AMAZONAS - SES/AM.

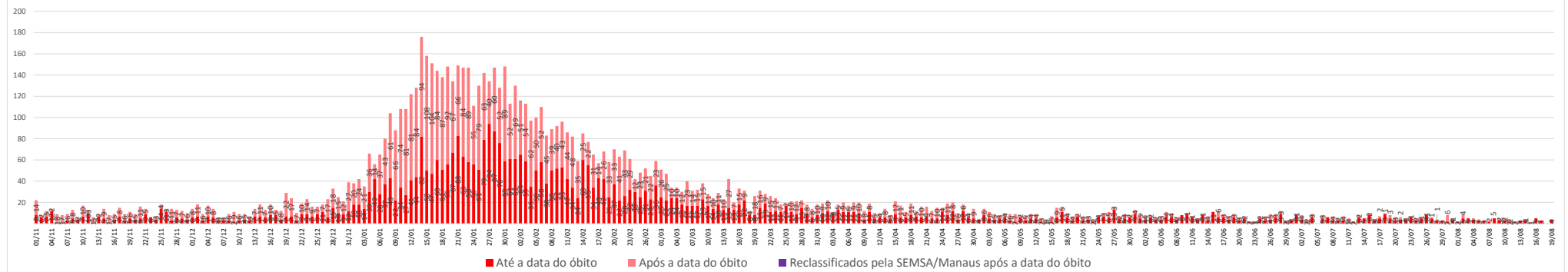
CAPACIDADE INSTALADA DA REDE ASSISTENCIAL DE SAÚDE NO INTERIOR DO AMAZONAS						
UNIDADE	UCI GERAL			LEITOS CLÍNICOS GERAL		
	OCUPADOS	LIVRES	TOTAL	OCUPADOS	LIVRES	TOTAL
REDE PÚBLICA	8	37	45	580	1.135	1.715
UNIDADE	UCI COVID			LEITOS CLÍNICOS COVID		
	OCUPADOS	LIVRES	TOTAL	OCUPADOS	LIVRES	TOTAL
REDE PÚBLICA	4	161	165	25	877	902

UNIDADE	TAXA DE OCUPAÇÃO NO INTERIOR DO AMAZONAS			
	UCI		LEITOS CLÍNICOS	
	GERAL	COVID-19	GERAL	COVID-19
REDE PÚBLICA	17,78%	2,42%	33,82%	2,77%

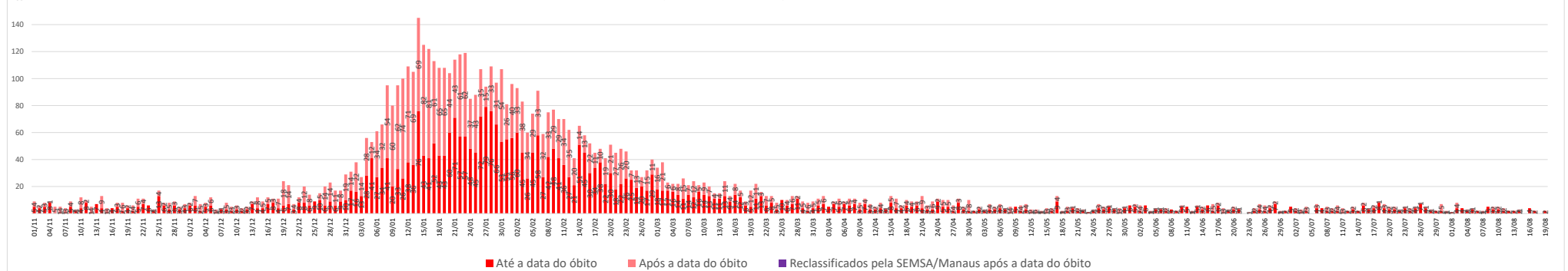
FONTE: Secretaria Estado de Saúde do AMAZONAS - SES/AM.



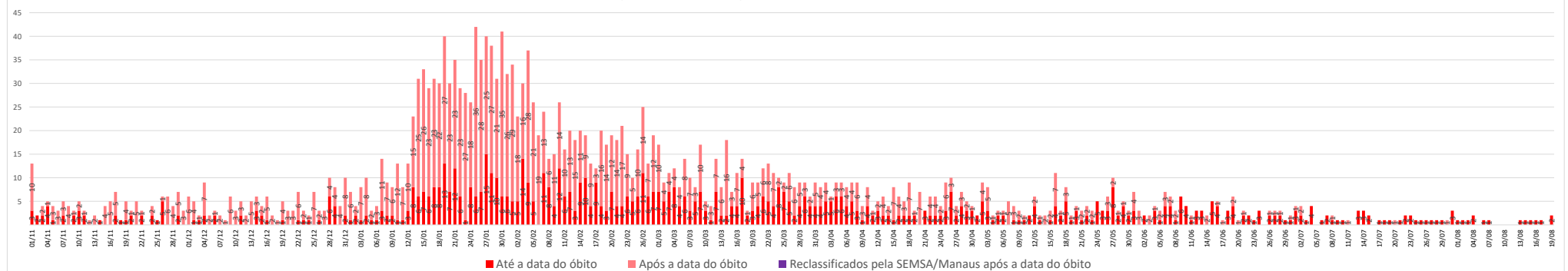
Óbitos confirmados por COVID-19, segundo data de ocorrência, no Estado do Amazonas



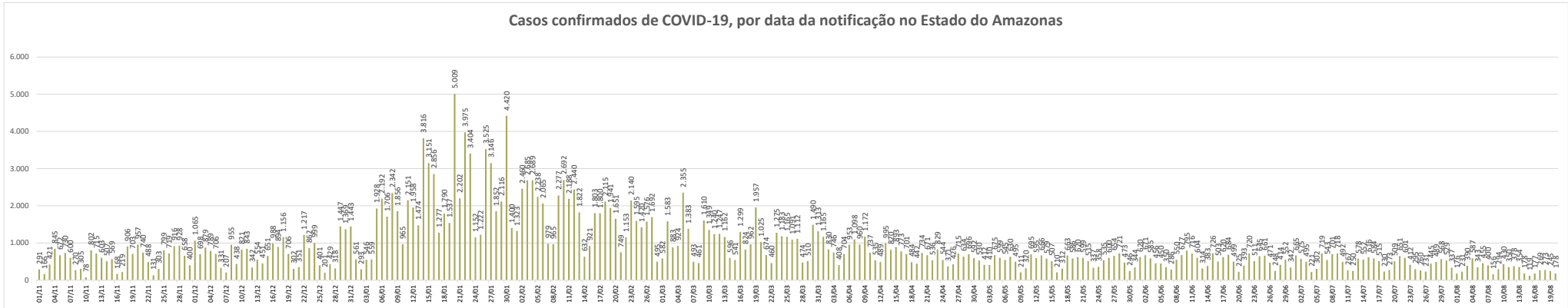
Óbitos confirmados por COVID-19, segundo data de ocorrência, em Manaus



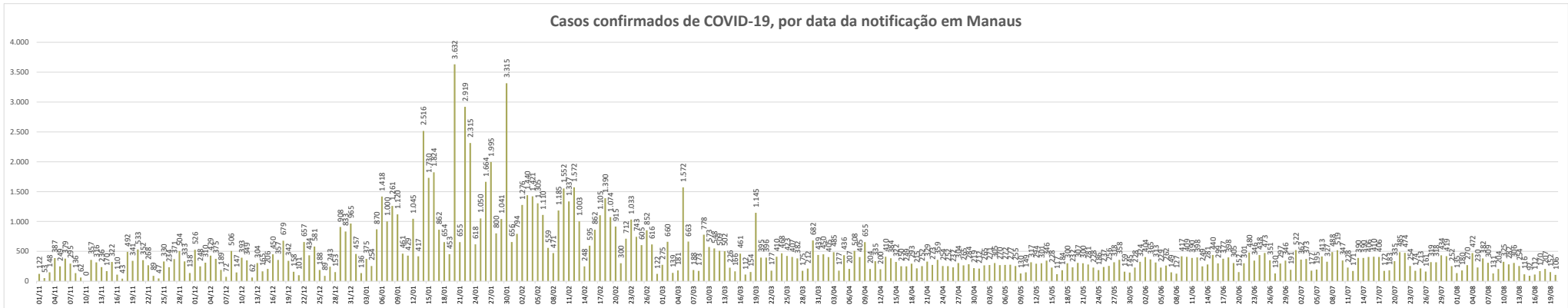
Óbitos confirmados por COVID-19, segundo data de ocorrência, no interior do Amazonas



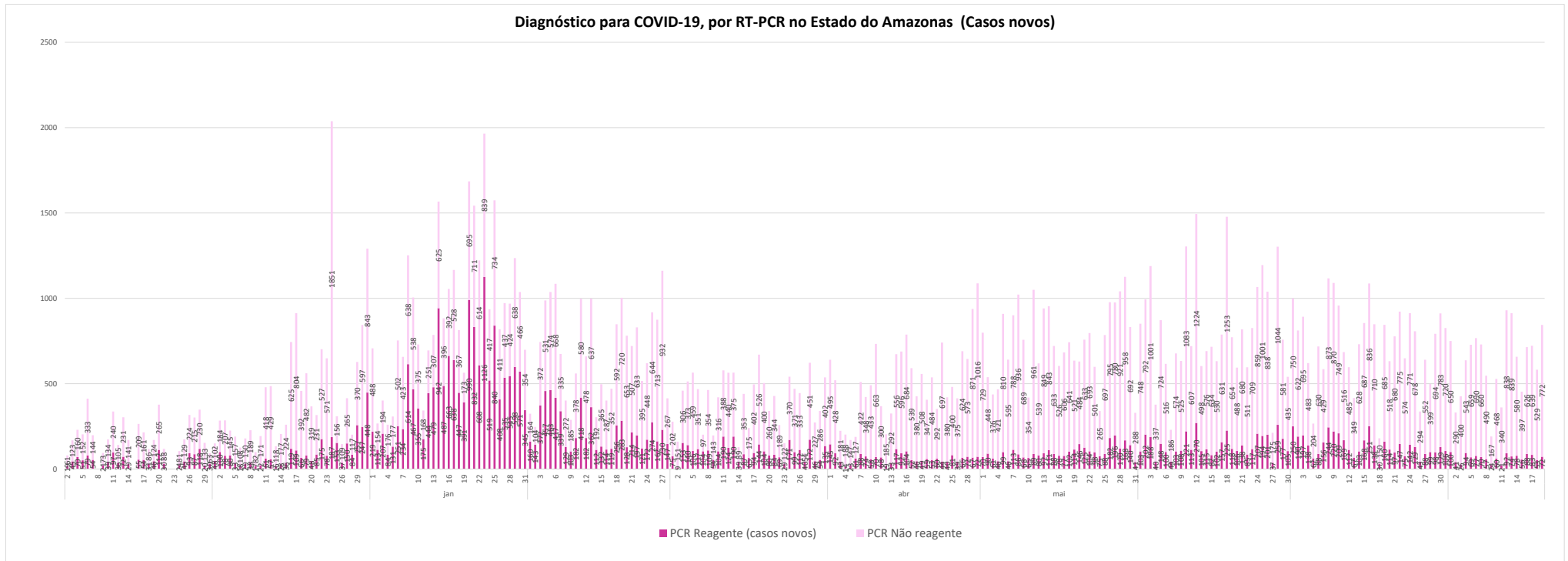
Casos confirmados de COVID-19, por data da notificação no Estado do Amazonas



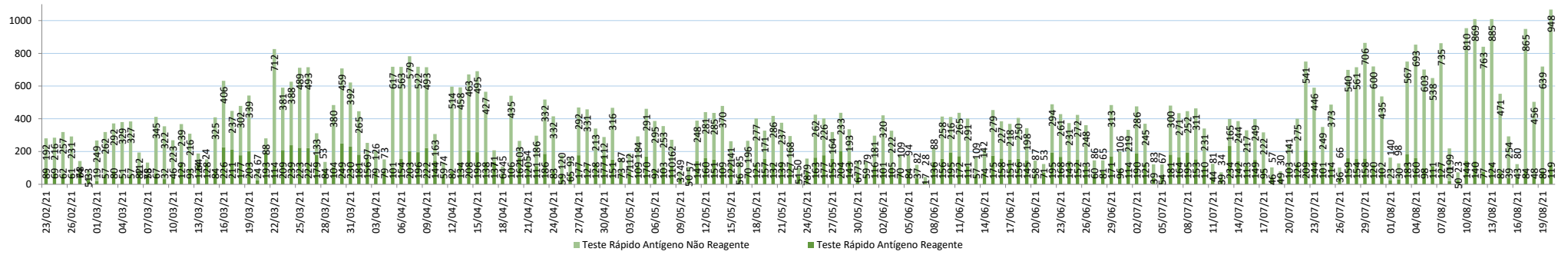
Casos confirmados de COVID-19, por data da notificação em Manaus



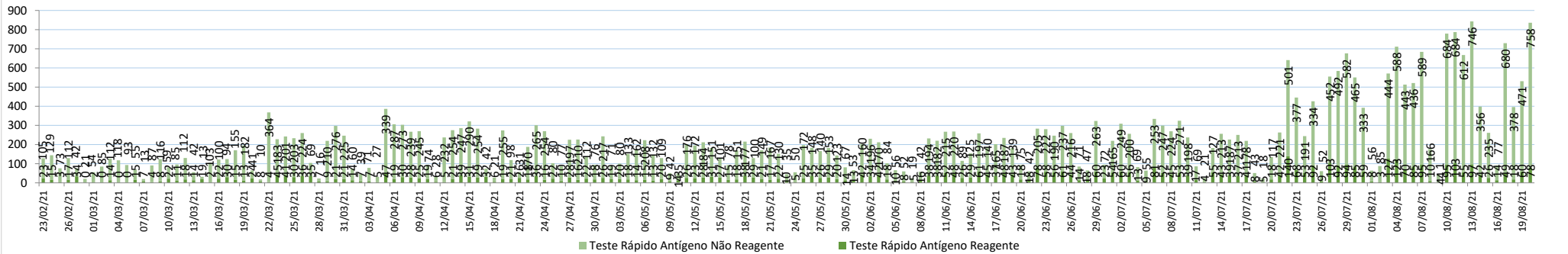
Diagnóstico para COVID-19, por RT-PCR no Estado do Amazonas (Casos novos)



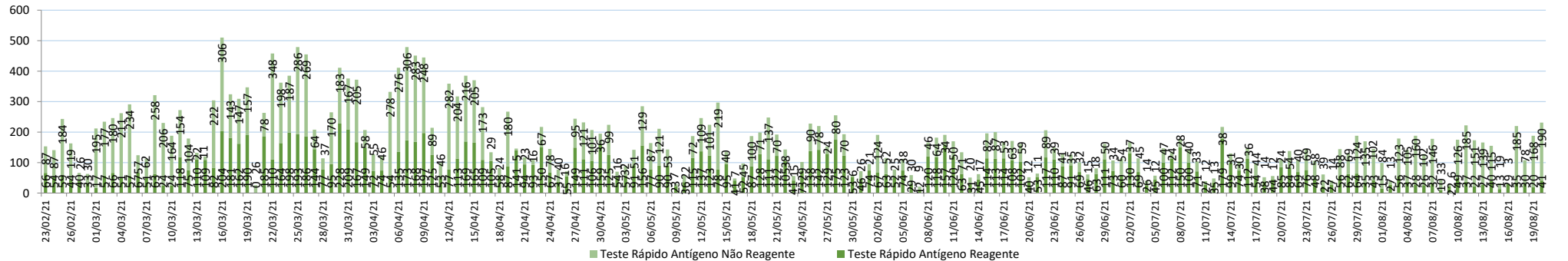
Diagnóstico para COVID-19, por Teste Rápido de Antígeno no Estado do Amazonas

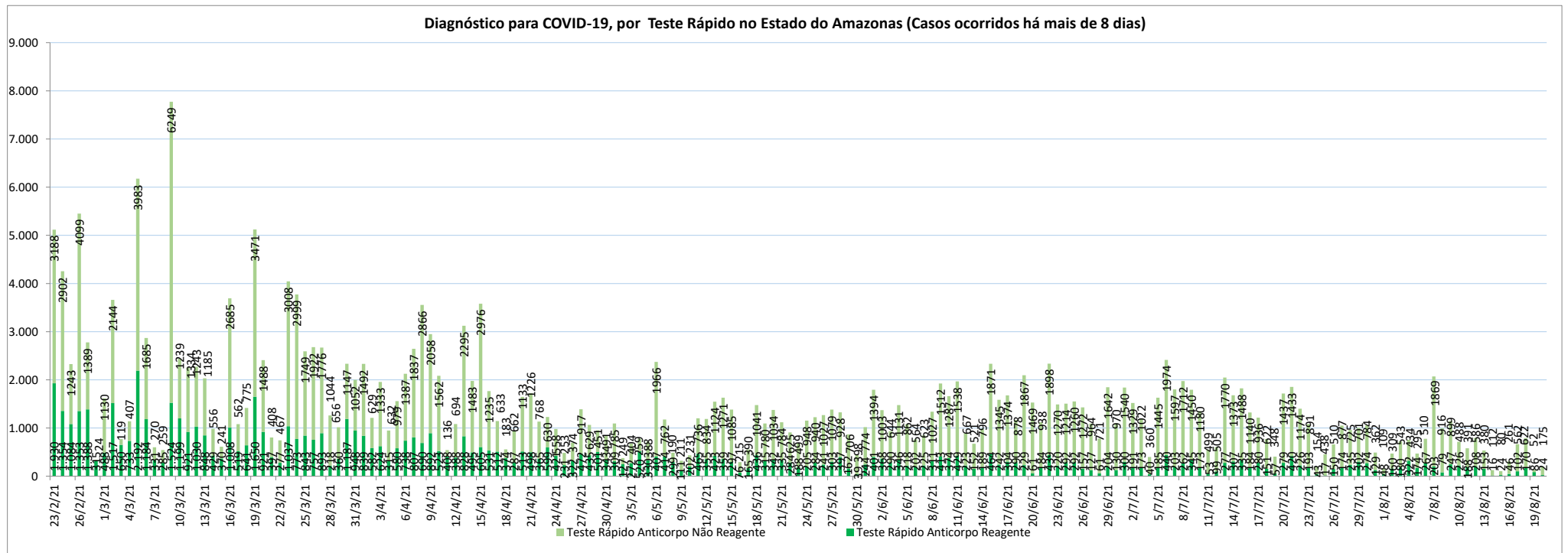


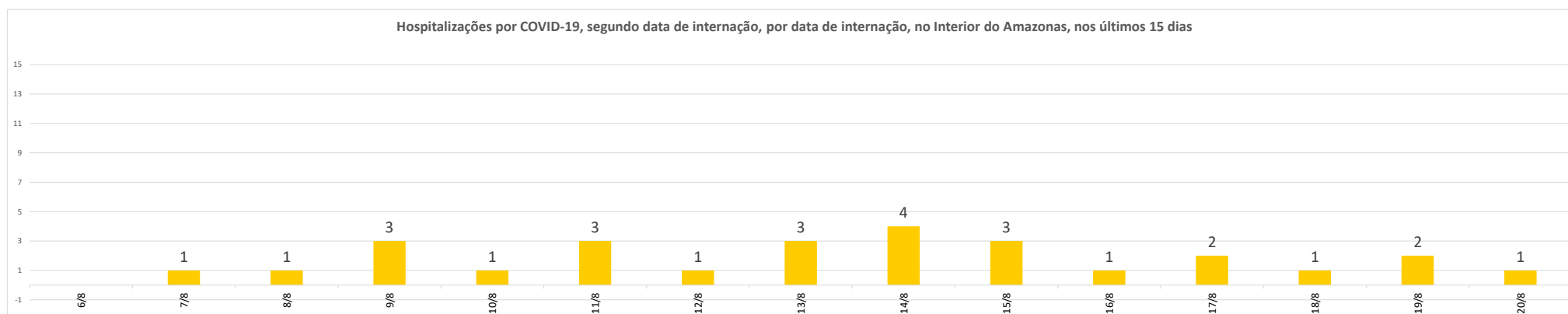
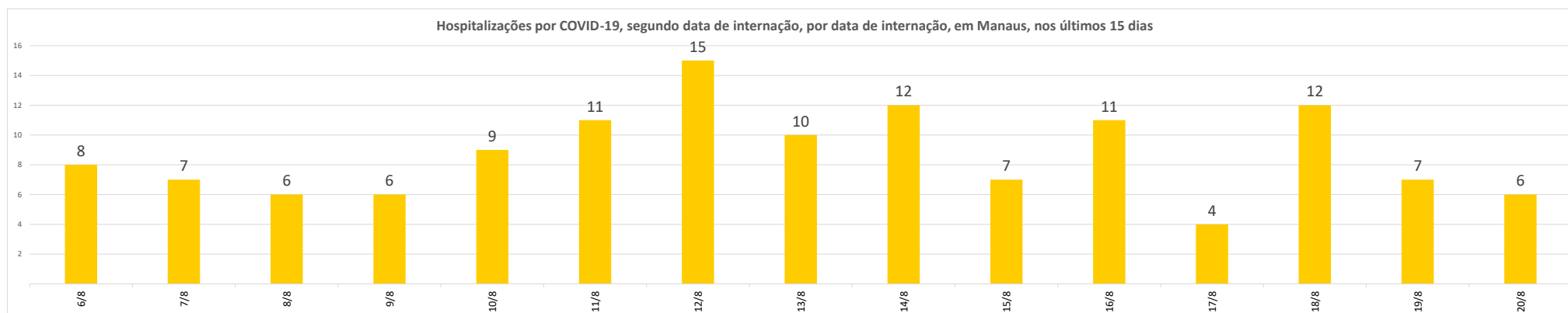
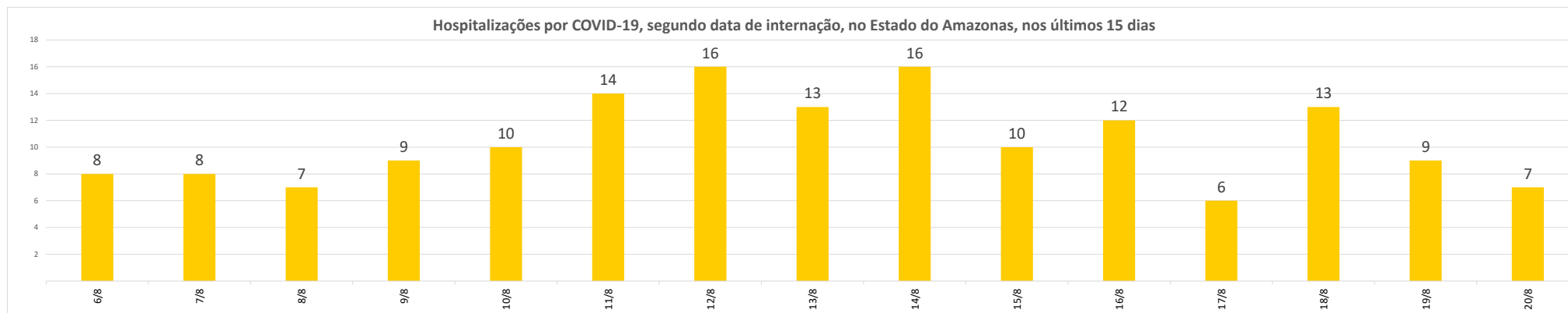
Diagnóstico para COVID-19, por Teste Rápido de Antígeno em Manaus

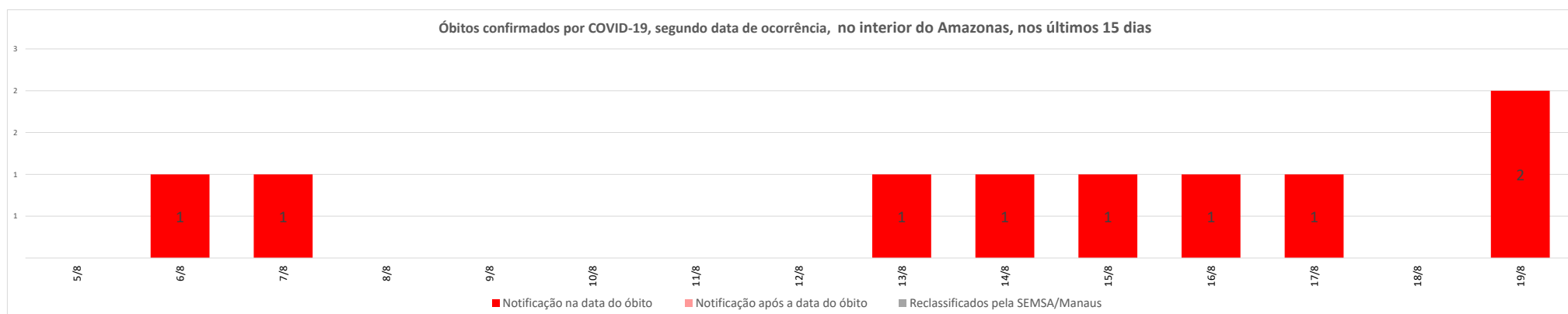
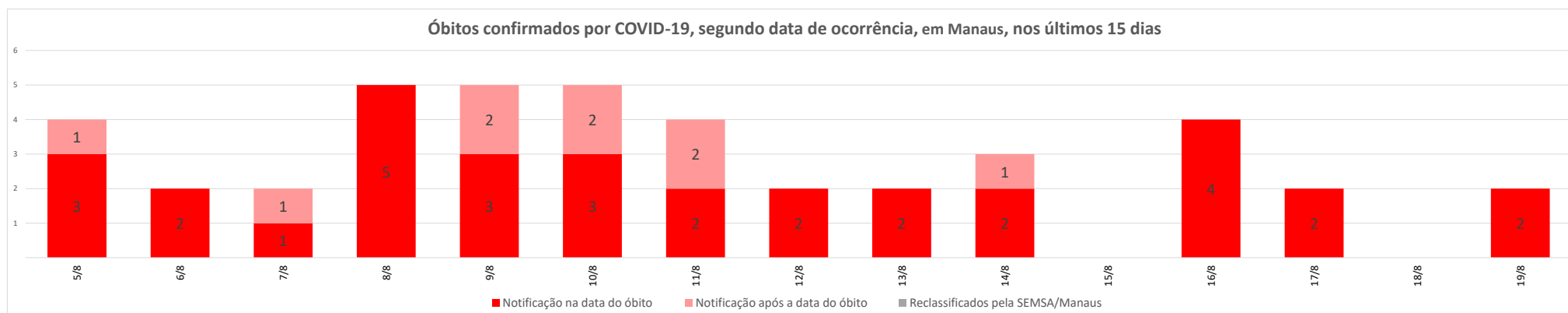
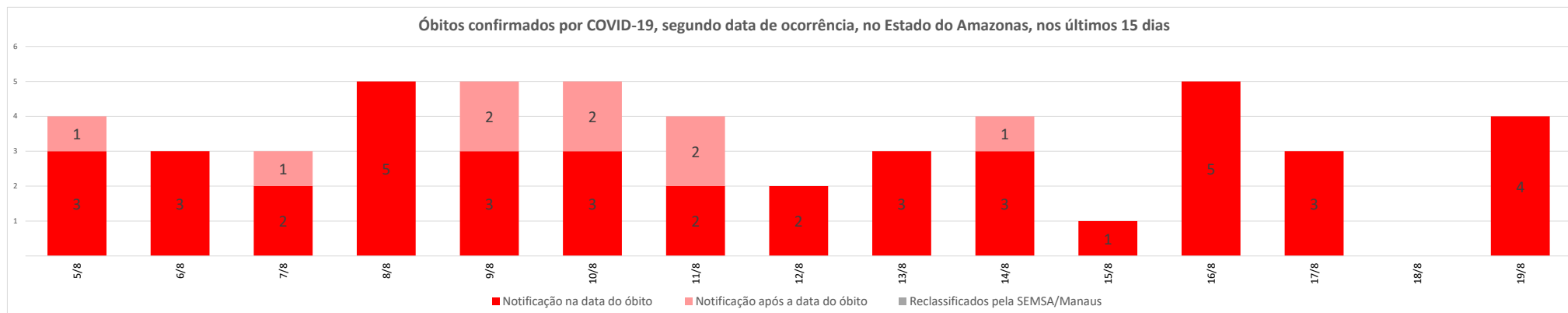


Diagnóstico para COVID-19, por Teste Rápido de Antígeno no Interior do Estado do Amazonas

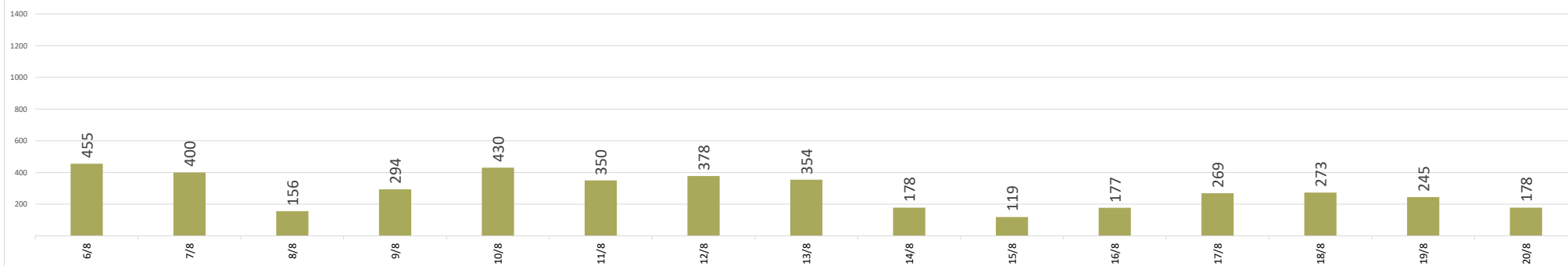




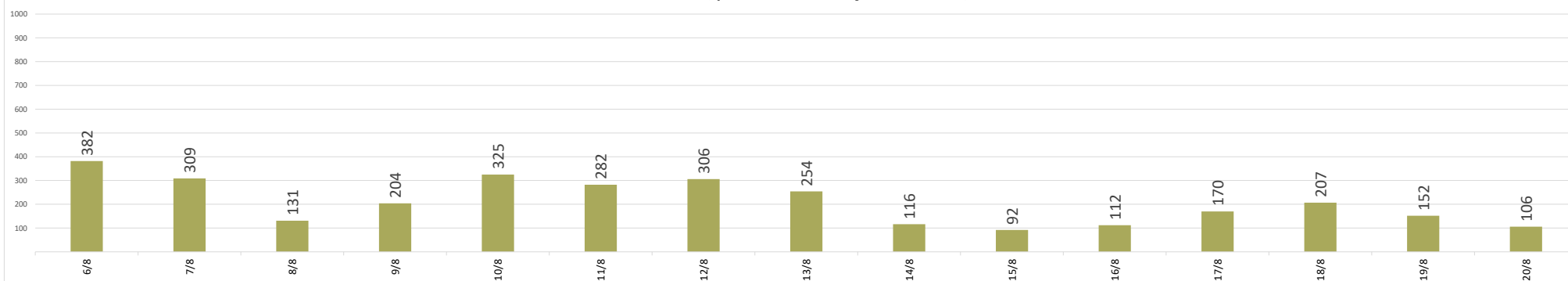




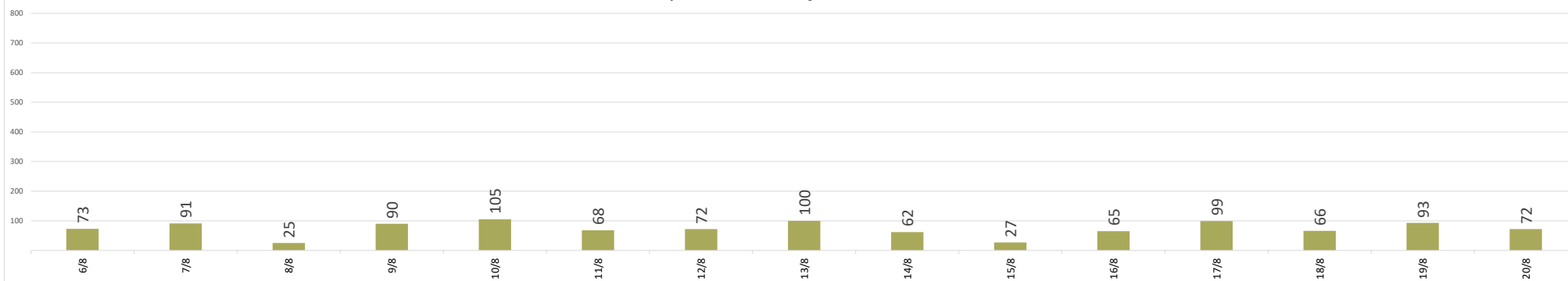
Casos confirmados de COVID-19, por data da notificação no Estado do Amazonas, nos últimos 15 dias

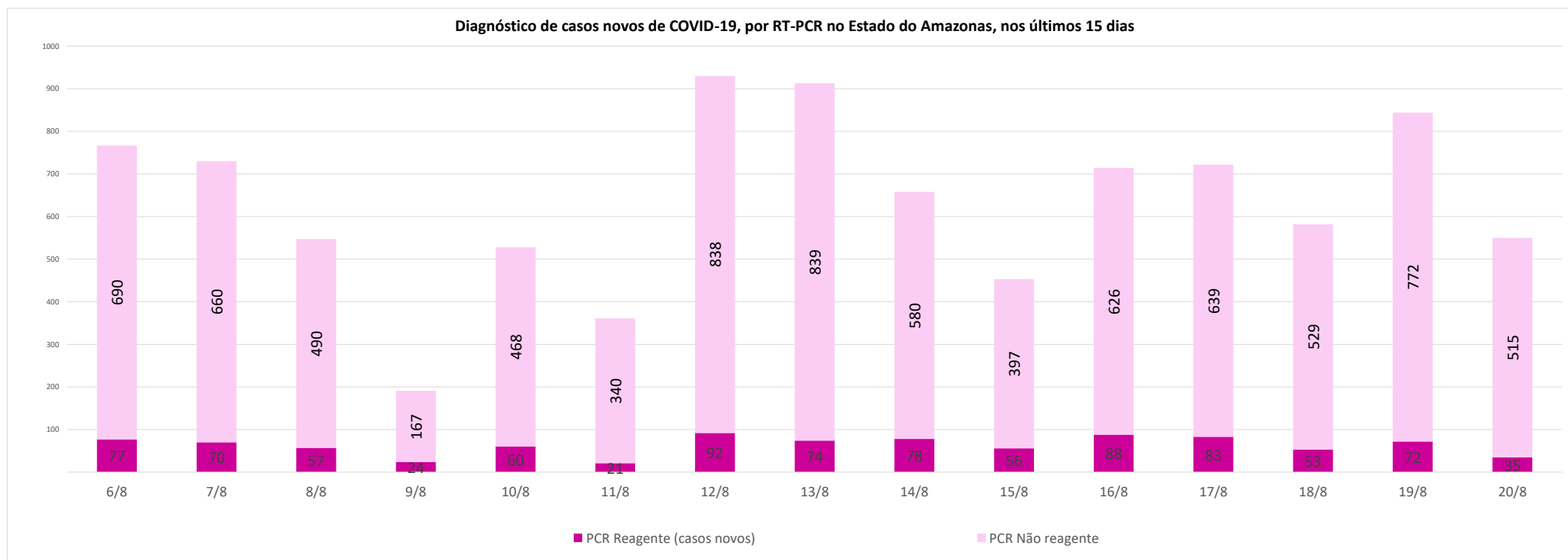


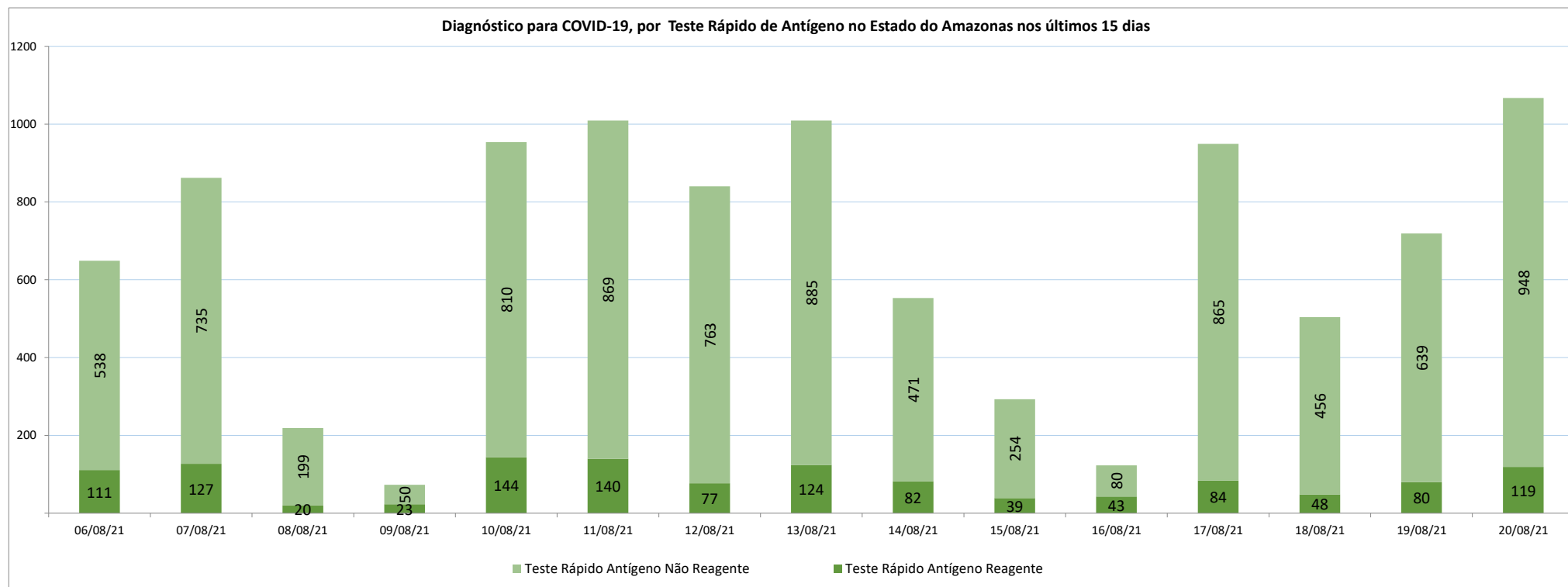
Casos confirmados de COVID-19, por data da notificação em Manaus, nos últimos 15 dias

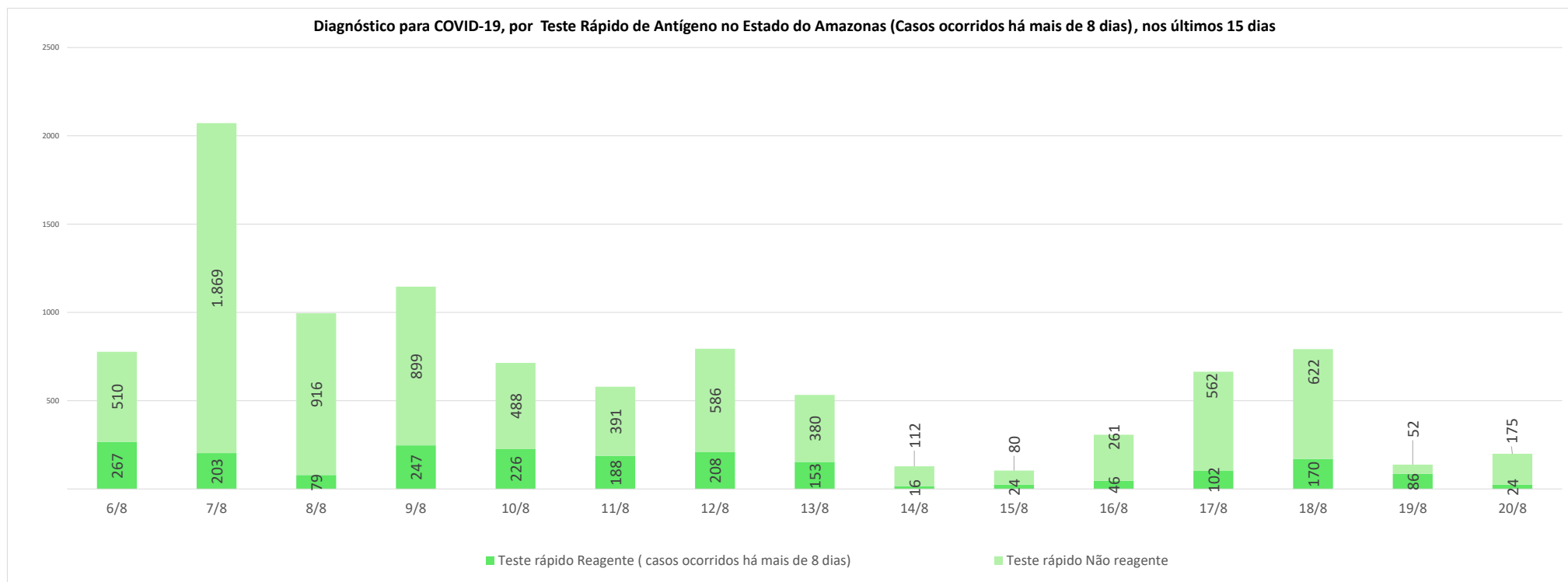


Casos confirmados de COVID-19, por data da notificação no Interior do Amazonas, nos últimos 15 dias









NOTA:

(1) – Casos em acompanhamento: Casos confirmados, após 14 dias de sintomas, que não evoluíram para óbito e os internados nos últimos 14 dias sem registro de alta ou óbito no SIVEP Gripe.

(2) – Casos recuperados: Pacientes que tiveram confirmação diagnóstica e saíram do período de isolamento domiciliar ou internação hospitalar. Excluem-se deste cálculo pessoas em isolamento domiciliar, internados e óbitos. Do total de 422695 casos confirmados, 363099 são recuperados e 45947 casos em acompanhamento.

(3) – Óbitos Reclassificados: Óbitos por SRAG não especificados que estavam em investigação e foram encerrados na data de publicações do Boletim com confirmação para o COVID-19, conforme os novos critérios do Ministério da Saúde. Dos 654 óbitos ocorridos nos meses de Abril e Maio em investigação pela SEMSA Manaus, 345 foram reclassificados até a data de hoje.

(4) – Reforçando o compromisso com a transparência dos dados da COVID-19 no Estado do Amazonas, realizamos alterações no gráfico de óbitos com a finalidade de dar mais clareza aos dados divulgados pela FVS.

O gráfico óbitos por Covid-19 (págs. 3 e 7) mostra todos os óbitos por COVID-19 na data da ocorrência, classificando-os em: (i) vermelho: óbitos que ocorreram nas últimas 24h que já apresentavam confirmação para COVID-19; (ii) rosa: óbitos que estavam em investigação e que tiveram sua confirmação para COVID-19 após 24 h da ocorrência do óbito; (iii) roxo: óbitos que estavam com diagnóstico para SRAG não especificado e que tiveram sua confirmação para COVID-19 após reclassificados pela SEMSA Manaus.

A evolução temporal dos óbitos por data de ocorrência, encontra-se disponível também no painel de monitoramento de séries temporais no endereço eletrônico http://www.fvs.am.gov.br/indicadorSalaSituacao_view/69/2, bem como a base de dados individualizada de SRAG atualizada semanalmente.

(5) Todos os dados divulgados neste boletim, referentes ao município de Manaus, são publicados no site covid-19.manaus.am.gov.br/monitoramento

(6) – A partir dessa edição, visando compatibilizar os boletins da FVS com as informações publicadas pela SEMSA Manaus, o gráfico de óbitos terá a sua data finalizada no dia anterior, pois serão apresentados segundo a data de ocorrência.

(7) - Como resultado da reorganização da rede estadual de assistência da Secretaria de Estado da Saúde (Ses-AM), o Boletim Diário Covid-19 da Fundação de Vigilância em Saúde do Amazonas (FVS-AM), passa apresentar as informações de taxa de ocupação geral de leitos com os números de internações com menos de 20 dias (pacientes na fase aguda da doença e em período de transmissão) e de internações superiores a 20 dias (pacientes em fase fora de período de transmissão da doença, mas que ainda necessitam de atendimento hospitalar).

Outra informação nova na edição, apontada pela SES-AM, é a separação de internações adultas e infantis, com a finalidade de apresentar com maior precisão a taxa de ocupação de acordo com o perfil de pacientes.

(8) – Do total de 62 municípios, os municípios em destaque na cor vermelha na tabela, não enviaram informações para atualização na edição do boletim de hoje.

(9) – Aos sábados, domingos e feriados, o Laboratório Central de Saúde Pública do Amazonas - LACEN/FVS, manterá sistema de sobreaviso somente para processamento de exames de RT-PCR para Covid-19 nos casos de urgência. Assim, doravante, este boletim não mais apresentará tais resultados aos domingos.

(10) – As secretarias municipais de saúde não funcionam aos finais de semana, portanto, os dados emitidos no boletim diário nos finais de semana são parciais e sujeito a alterações, que serão atualizadas no primeiro dia útil seguinte.

(11) - O cabeçalho do boletim diário será colorido de acordo com a fase atual do Risco Epidemiológico da COVID-19 no estado do Amazonas. A fase atual em Manaus é Moderado (fase Laranja) e o interior está no Moderado (fase Laranja).

Monitoramento de COVID-19 em indígenas no Amazonas

http://www.fvs.am.gov.br/indicadorSalaSituacao_view/63/2

Monitoramento do perfil epidemiológico da COVID-19 no Estado do Amazonas

http://www.fvs.am.gov.br/indicadorSalaSituacao_view/60/2

Monitoramento da realização de exames para identificação do Coronavírus

http://www.fvs.am.gov.br/indicadorSalaSituacao_view/62/2

Fonte:

As fontes de dados consultadas foram o Sistema de Informação da Vigilância Epidemiológica da Gripe (SIVEP-Gripe); Gerenciador de Ambiente Laboratorial (GAL); dados do e-SUS notifica; Formulário de Notificação Diária dos Municípios (Google Forms); RedCap Ministério da Saúde; RedCap da Fundação de Vigilância em Saúde do Amazonas; Secretaria Municipal de Limpeza Urbana (SEMULSP); Sistema de Informação sobre Mortalidade (SIM); Centro de Informações Estratégicas em Vigilância em Saúde do Amazonas (CIEVS/FVS-AM); Coordenação Estadual de Controle de Infecção em Serviços de Saúde (CECISS); Secretaria Especial de Saúde Indígena (SESAI/MS); Complexo Regulador /SISTER.

Dados atualizados em 20/8/2021 as 10:00

NOTA: ESTE BOLETIM É FECHADO DIARIAMENTE AS 10:00 AS INFORMAÇÕES PODEM DIVERGIR DAS INFORMAÇÕES DIVULGADAS POSTERIORMENTE PELOS MUNICÍPIOS

DADOS PRELIMINARES SUJEITOS A REVISÃO.

Av. Torquato Tapajós, 4010 - Colônia Santo Antônio
Fone: (92) 3182 - 8550 / 3182 - 8551
Manaus-AM-CEP 69093-018 / CNPJ: 07.141.411/0001-46
Site: www.fvs.am.gov.br
E-mail: dipre@fvs.am.gov.br

Fundação de
Vigilância em
Saúde do Amazonas

