

Municípios	Casos			Nº de óbitos	Incidência (casos/100.000)	Mortalidade (óbitos/100.000)	Letalidade
	Notificados	Confirmados (3)	% de participação por Município				
AMAZONAS	1.183.155	423.524	100%	13.669	10.218,70	329,80	3,23%
MANAUS	649.627	202.212	47,75%	9.421	9.264,04	431,61	4,66%
INTERIOR	533.528	221.312	52,25%	4.248	11.280,87	216,53	1,92%
01 Itacoatiara	32.496	10.252	2,42%	316	10.116,74	311,83	3,08%
02 Parintins	45.330	10.049	2,37%	357	8.793,85	312,41	3,55%
03 Tefé	18.150	9.838	2,32%	198	16.438,04	330,83	2,01%
04 Manacapuru	19.030	9.596	2,27%	397	9.854,48	407,69	4,14%
05 Coari	29.350	9.545	2,25%	231	11.216,61	271,45	2,42%
06 Iranduba	23.379	8.961	2,12%	166	18.554,33	343,71	1,85%
07 São Gabriel da Cachoeira	15.278	8.109	1,91%	108	17.796,94	237,03	1,33%
08 Humaitá	20.059	8.059	1,90%	151	14.631,45	274,15	1,87%
09 Lábrea	7.262	7.028	1,66%	80	15.255,38	173,65	1,14%
10 Caruarí	19.559	6.724	1,59%	56	23.764,76	197,92	0,83%
11 Presidente Figueiredo	17.348	6.243	1,47%	102	17.208,30	281,15	1,63%
12 Ipixuna	11.049	5.493	1,30%	19	18.501,80	64,00	0,35%
13 São Paulo de Olivença	12.250	5.285	1,25%	66	13.448,18	167,94	1,25%
14 Maués	13.869	4.922	1,16%	129	7.702,06	201,86	2,62%
15 Rio Preto da Eva	12.395	4.869	1,15%	82	14.601,01	245,90	1,68%
16 Manicoré	13.366	4.694	1,11%	103	8.419,58	184,75	2,19%
17 Careiro	9.222	4.494	1,06%	85	11.867,23	224,46	1,89%
18 Barcelos	9.989	4.487	1,06%	60	16.315,18	218,17	1,34%
19 Eirunepé	10.947	4.205	0,99%	33	11.921,30	93,56	0,78%
20 Tabatinga	6.778	3.335	0,79%	126	5.065,00	191,36	3,78%
21 Itapiranga	6.623	3.097	0,73%	43	33.854,39	470,05	1,39%
22 Jutai	4.927	2.989	0,71%	35	20.877,28	244,46	1,17%
23 Alvarães	4.954	2.908	0,69%	46	18.128,55	286,77	1,58%
24 Autazes	7.052	2.899	0,68%	95	7.327,18	240,11	3,28%
25 Atalaia do Norte	5.104	2.826	0,67%	10	14.186,03	50,20	0,35%
26 Pauni	8.459	2.766	0,65%	22	14.238,65	113,25	0,80%
27 Santa Isabel do Rio Negro	4.194	2.745	0,65%	53	10.911,91	210,69	1,93%
28 Urucurituba	5.247	2.724	0,64%	36	11.810,10	156,08	1,32%
29 Benjamin Constant	6.779	2.711	0,64%	87	6.307,00	202,40	3,21%
30 Envira	6.619	2.704	0,64%	11	13.497,73	54,91	0,41%
31 Boca do Acre	6.312	2.671	0,63%	27	7.785,36	78,70	1,01%
32 Codajás	5.589	2.637	0,62%	25	9.208,37	87,30	0,95%
33 Nova Olinda do Norte	7.235	2.633	0,62%	69	7.044,25	184,60	2,62%
34 Uruará	6.571	2.538	0,60%	54	15.612,70	332,19	2,13%
35 Maraã	4.113	2.523	0,60%	23	13.844,38	126,21	0,91%
36 Borba	6.433	2.488	0,59%	69	6.044,56	167,63	2,77%
37 Barreirinha	4.060	2.437	0,58%	63	7.605,88	196,62	2,59%
38 Novo Airão	6.237	2.402	0,57%	33	12.347,08	169,63	1,37%
39 Amaturá	4.450	2.387	0,56%	18	20.691,75	156,03	0,75%
40 Beruri	3.715	2.294	0,54%	34	11.657,10	172,77	1,48%
41 Novo Aripuanã	5.158	2.041	0,48%	31	7.958,98	120,89	1,52%
42 Anamá	6.287	1.973	0,47%	10	14.492,43	73,45	0,51%
43 Uarini	2.045	1.970	0,47%	26	14.549,48	192,02	1,32%
44 Tapauá	4.577	1.970	0,47%	24	11.482,86	139,89	1,22%
45 Anori	7.000	1.913	0,45%	33	9.105,19	157,07	1,73%
46 Nhamundá	3.382	1.884	0,44%	36	8.898,12	170,03	1,91%
47 Manaquiri	4.322	1.867	0,44%	53	5.815,29	165,08	2,84%
48 Santo Antônio do Itá	2.670	1.860	0,44%	45	8.610,31	208,31	2,42%
49 Guajará	3.599	1.693	0,40%	28	10.151,10	167,89	1,65%
50 Fonte Boa	3.421	1.599	0,38%	39	9.080,58	221,48	2,44%
51 São Sebastião do Uatumã	2.278	1.598	0,38%	18	11.398,00	128,39	1,13%
52 Apuí	3.780	1.475	0,35%	31	6.712,78	141,08	2,10%
53 Canutama	2.357	1.437	0,34%	8	9.194,45	51,19	0,56%
54 Silves	2.756	1.386	0,33%	22	15.112,86	239,89	1,59%
55 Tonantins	3.018	1.365	0,32%	33	7.278,06	175,95	2,42%
56 Japurá	1.739	1.050	0,25%	10	38.112,52	362,98	0,95%
57 Careiro da Várzea	3.043	1.027	0,24%	25	3.397,85	82,71	2,43%
58 Boa Vista do Ramos	1.993	992	0,23%	12	5.164,78	62,48	1,21%
59 Juruá	2.737	985	0,23%	15	6.695,21	101,96	1,52%
60 Itamarati	3.325	965	0,23%	9	12.291,43	114,64	0,93%
61 Caapiranga	2.262	695	0,16%	22	5.313,05	168,18	3,17%

FONTE: Casos confirmados: Secretarias Municipais de Saúde / Óbitos: Serviços de Saúde de Ocorrência no Óbito

LEGENDA: Os 5 Municípios que estão em destaque na cor vermelha, são os que não disponibilizaram informações para atualização do Boletim.

CASOS NOVOS CONFIRMADOS
216

CASOS NOVOS RECUPERADOS
202

ÓBITOS CONFIRMADOS EM 24/08/2021
7

LETALIDADE
3,23%

CASOS NOVOS CONFIRMADOS								
RT-PCR		T. RÁPIDO (anticorpos)		T. RÁPIDO (antígeno)		Clín. Epidemiológico		TOTAL
CAPITAL	INTERIOR	CAPITAL	INTERIOR	CAPITAL	INTERIOR	CAPITAL	INTERIOR	
38	8	44	34	40	52	0	0	216

ÓBITOS CONFIRMADOS						TOTAL
Óbitos confirmados após a data da ocorrência por critério Clínico; Imagem; Clínico Epidemiológico ou Laboratorial				Ocorridos em 24/08/2021		
Capital		Interior		Capital	Interior	345
0	0	1	6	0	1	
1		7				

NÚMERO DE SEPULTAMENTOS EM MANAUS EM 24/08/2021	
Número TOTAL de sepultamentos por dia COVID-19	3

FONTE: (SEMULSP) <https://www.manaus.am.gov.br/noticia/informe-terca-feira-24-8/>

Boletim Epidemiológico - SESAI/MS						
Doença por Coronavírus (COVID-19) em populações indígenas aldeadas						
DSEI	Suspeitos	Confirmados	Descartados	Infectados (atual)	Cura Clínica	Óbitos
Alto Rio Negro	0	2.392	1.103	190	2.171	26
Alto Rio Solimões	0	2.322	1.350	0	2.259	52
Manaus	0	1.290	2.713	14	1.245	24
Médio Rio Purus	0	562	76	0	555	7
Médio Rio Solimões	6	816	1.117	25	778	11
Parintins	6	652	1.033	0	633	16
Vale do Javari	0	844	424	0	838	3
TOTAL	12	8.878	7.816	229	8.479	139

Fonte: Fichas de notificação e resultados laboratoriais, atualizado em 24/08/2021.

CASO SUSPEITO: caso que saiu da aldeia e retornou nos últimos 14 dias (de local com transmissão local ou comunitária) e que apresente sinais/sintomas respiratórios. Ou caso que não saiu da aldeia e que teve contato próximo com caso suspeito ou confirmado de COVID-19 nos últimos 14 dias e que apresente sinais/sintomas respiratórios.

CASO CONFIRMADO: caso com resultado positivo em RT-PCR em tempo real, pelo protocolo Charité, Teste Rápido Anticorpo, Pesquisa de Antígeno, Critério Clínico, Critério Clínico por Imagem e/ou Critério Clínico Epidemiológico.

INFECTADO ATUAL: Caso confirmado para COVID-19, com infecção ativa, que ainda não completou 14 dias em isolamento domiciliar, a contar da data de início dos sintomas, ou, em caso de internação hospitalar, que ainda não recebeu alta médica.

CASO DESCARTADO: Caso que se enquadre na definição de suspeito E apresente resultado laboratorial negativo para SARS-CoV2 OU confirmação laboratorial para outro agente etiológico.

CASO CURADO: Casos em isolamento domiciliar: casos confirmados que passaram por 14 dias em isolamento domiciliar, a contar da data de início dos sintomas E que estão assintomáticos. Casos em internação hospitalar: diante da avaliação médica.suspeito elaborada pelo MS.* Após a qualificação das informações com os respectivos DSEI alguns casos suspeitos que não se enquadram na definição de casos foram excluídos.

MANAUS

PACIENTES INTERNADOS POR SRAG EM MANAUS EM 25/8/2021							
REDE	CONFIRMADOS POR COVID-19						
	UTI COVID-19			LEITO CLÍNICO COVID-19			SALA VERMELHA
	TOTAL	Até 20 dias	Acima de 20 dias	TOTAL	Até 20 dias	Acima de 20 dias	
REDE PÚBLICA	74	35	39	81	54	27	1
Adulto (total)	71	32	39	78	51	27	1
Geral	71	32	39	76	49	27	1
Gestante	0	0	0	2	2	0	0
Oncológico	0	0	0	0	0	0	0
Cardíaco	0	0	0	0	0	0	0
Forças Armadas	3	3	0	3	3	0	0
Infantil	0	0	0	0	0	0	0
REDE PRIVADA	16	3	13	2	2	0	0
SUBTOTAL CONFIRMADOS	90	38	52	83	56	27	1
TOTAL CONFIRMADOS	174						
REDE	SUSPEITOS						
	UTI COVID-19			LEITO CLÍNICO COVID-19			SALA VERMELHA
	TOTAL	Até 20 dias	Acima de 20 dias	TOTAL	Até 20 dias	Acima de 20 dias	
REDE PÚBLICA	2	2	0	14	14	0	0
Adulto (total)	2	2	0	14	14	0	0
Geral	0	0	0	10	10	0	0
Gestante	1	1	0	1	1	0	0
Oncológico	1	1	0	3	3	0	0
Cardíaco	0	0	0	0	0	0	0
Forças Armadas	0	0	0	0	0	0	0
Infantil	0	0	0	0	0	0	0
REDE PRIVADA	0	0	0	1	1	0	0
SUBTOTAL SUSPEITOS	2	2	0	15	15	0	0
TOTAL SUSPEITOS	17						
TOTAL GERAL	191						

FONTE: Secretaria Estado de Saúde do AMAZONAS - SES/AM.

INTERIOR

PACIENTES INTERNADOS POR SRAG EM INTERIOR DO AMAZONAS EM 25/8/2021		
REDE	INTERNADOS POR COVID-19	
	UCI COVID-19	LEITO CLÍNICO COVID-19
REDE PÚBLICA	2	21
TOTAL GERAL	23	

FONTE: Secretaria Estado de Saúde do AMAZONAS - SES/AM.

AMAZONAS

PACIENTES AGUARDANDO TRANSFERÊNCIA PARA REDE HOSPITALAR COVID				
Nº Paciente	Público		Privado	
	LEITO CLÍNICO	UTI	LEITO CLÍNICO	UTI
Manaus	0	0	0	0
Interior	1	1	0	0
TOTAL	1	1	0	0

FONTE: Secretaria Estado de Saúde do AMAZONAS - SES/AM.

CAPACIDADE INSTALADA DA REDE ASSISTENCIAL DE SAÚDE EM MANAUS									
UNIDADE	UTI GERAL			LEITOS CLÍNICOS GERAL			SALA VERMELHA GERAL		
	OCUPADOS	LIVRES	TOTAL	OCUPADOS	LIVRES	TOTAL	OCUPADOS	LIVRES	TOTAL
REDE PÚBLICA	257	66	323	1.343	318	1.661	110	17	127
Adulto (total)	215	51	266	1.161	205	1.366	107	12	119
Geral	122	33	155	592	72	664	106	8	114
Gestante	70	11	81	462	124	586	1	2	3
Oncológico	5	0	5	63	0	63	0	0	0
Cardíaco	18	7	25	44	9	53	0	2	2
Forças Armadas	0	0	0	16	14	30	0	1	1
Infantil	42	15	57	166	99	265	3	4	7
REDE PRIVADA	112	24	136	432	84	516	2	12	14
TOTAL	369	90	459	1.775	402	2.177	112	29	141

UNIDADE	UTI COVID			LEITOS CLÍNICOS COVID			SALA VERMELHA COVID		
	OCUPADOS	LIVRES	TOTAL	OCUPADOS	LIVRES	TOTAL	OCUPADOS	LIVRES	TOTAL
REDE PÚBLICA	76	183	259	95	293	388	1	23	24
Adulto (total)	73	171	244	92	252	344	1	22	23
Geral	71	158	229	86	227	313	1	13	14
Gestante	1	8	9	3	18	21	0	4	4
Oncológico	1	5	6	3	7	10	0	5	5
Cardíaco	0	0	0	0	0	0	0	0	0
Forças Armadas	3	3	6	3	21	24	0	1	1
Infantil	0	9	9	0	20	20	0	0	0
REDE PRIVADA	16	35	51	3	62	65	0	4	4
TOTAL	92	218	310	98	355	453	1	27	28

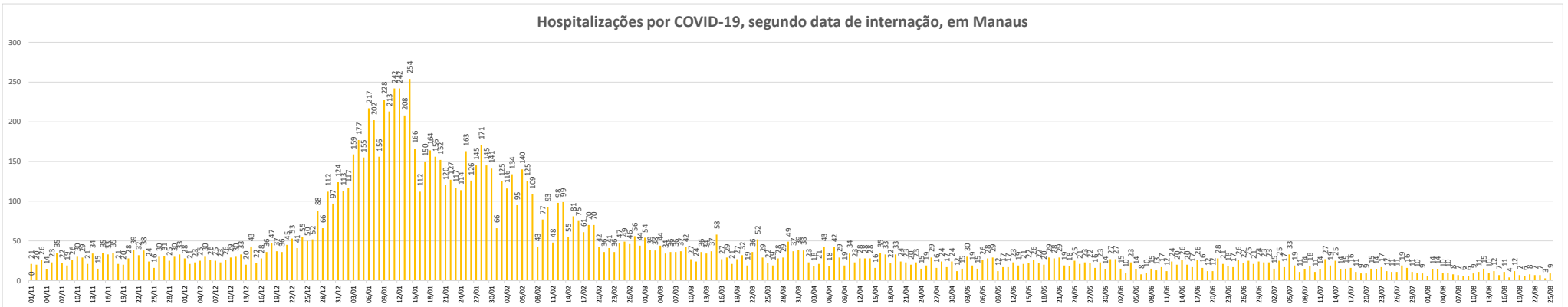
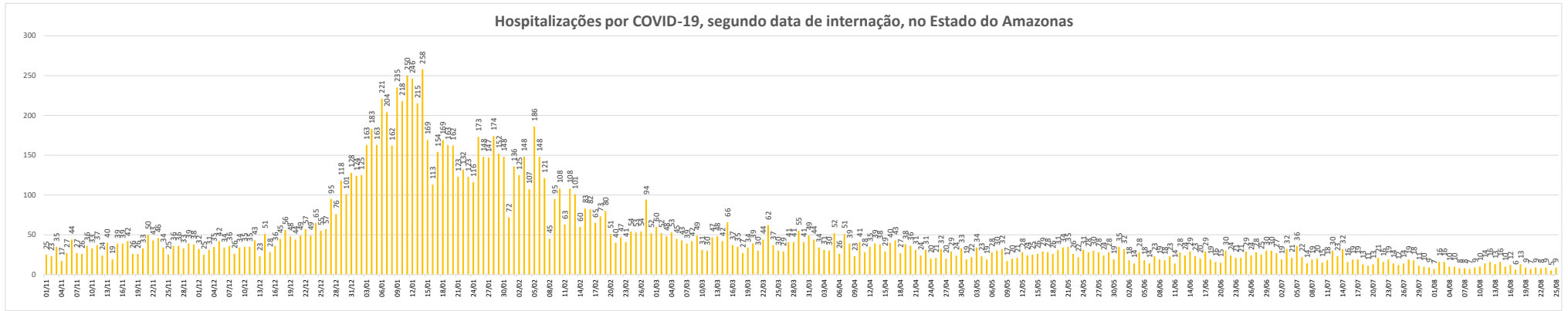
UNIDADE	TAXA DE OCUPAÇÃO EM MANAUS					
	UTI		LEITOS CLÍNICOS		SALA VERMELHA	
	GERAL	COVID-19	GERAL	COVID-19	GERAL	COVID-19
REDE PÚBLICA	79,57%	29,34%	80,85%	24,48%	86,61%	4,17%
Adulto (total)	80,83%	29,92%	84,99%	26,74%	89,92%	4,35%
Geral	78,71%	31,00%	89,16%	27,48%	92,98%	7,14%
Gestante	86,42%	11,11%	78,84%	14,29%	33,33%	0,00%
Oncológico	100,00%	16,67%	100,00%	30,00%	0,00%	0,00%
Cardíaco	72,00%	0,00%	83,02%	0,00%	0,00%	0,00%
Forças Armadas	0,00%	50,00%	53,33%	12,50%	0,00%	0,00%
Infantil	73,68%	0,00%	62,64%	0,00%	42,86%	0,00%
REDE PRIVADA	82,35%	31,37%	83,72%	4,62%	14,29%	0,00%
TOTAL	80,39%	29,68%	81,53%	21,63%	79,43%	3,57%

FONTE: Secretaria Estado de Saúde do AMAZONAS - SES/AM.

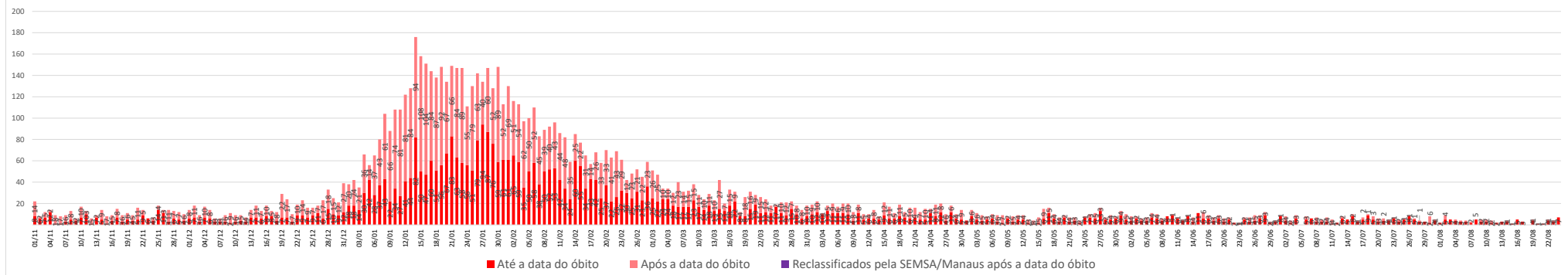
CAPACIDADE INSTALADA DA REDE ASSISTENCIAL DE SAÚDE NO INTERIOR DO AMAZONAS						
UNIDADE	UCI GERAL			LEITOS CLÍNICOS GERAL		
	OCUPADOS	LIVRES	TOTAL	OCUPADOS	LIVRES	TOTAL
REDE PÚBLICA	12	34	46	591	1.133	1.724
UNIDADE	UCI COVID			LEITOS CLÍNICOS COVID		
	OCUPADOS	LIVRES	TOTAL	OCUPADOS	LIVRES	TOTAL
REDE PÚBLICA	2	165	167	21	899	920

UNIDADE	TAXA DE OCUPAÇÃO NO INTERIOR DO AMAZONAS			
	UCI		LEITOS CLÍNICOS	
	GERAL	COVID-19	GERAL	COVID-19
REDE PÚBLICA	26,09%	1,20%	34,28%	2,28%

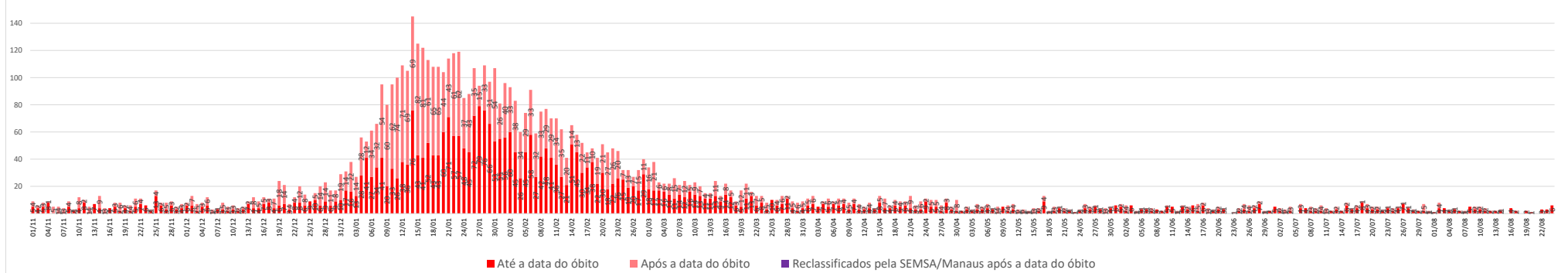
FONTE: Secretaria Estado de Saúde do AMAZONAS - SES/AM.



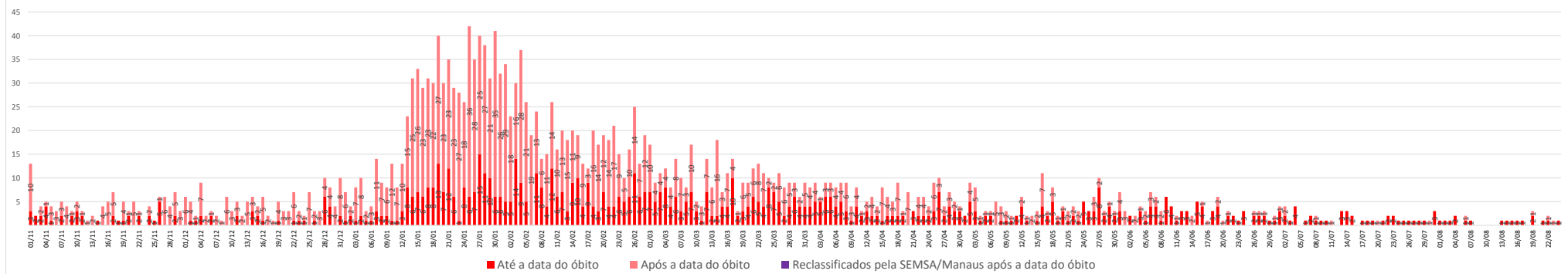
Óbitos confirmados por COVID-19, segundo data de ocorrência, no Estado do Amazonas



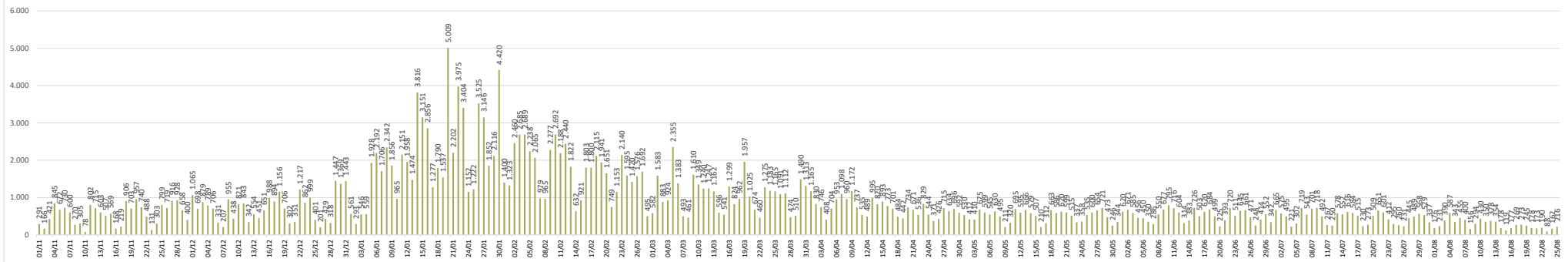
Óbitos confirmados por COVID-19, segundo data de ocorrência, em Manaus



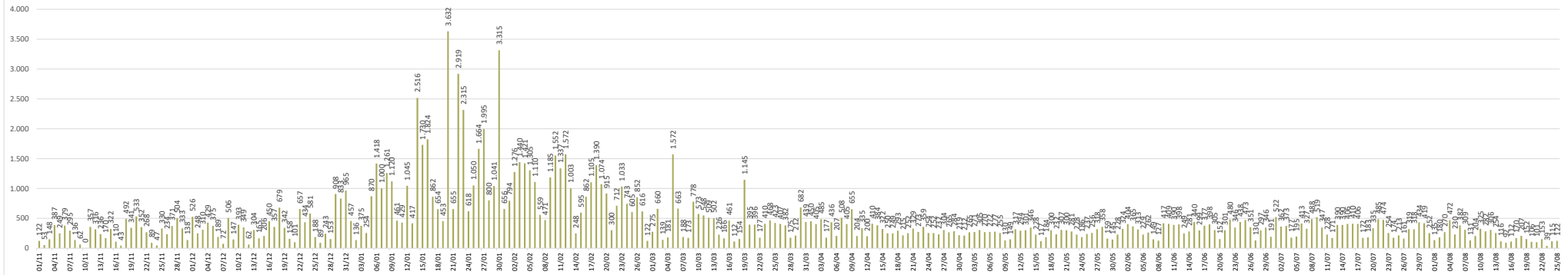
Óbitos confirmados por COVID-19, segundo data de ocorrência, no interior do Amazonas



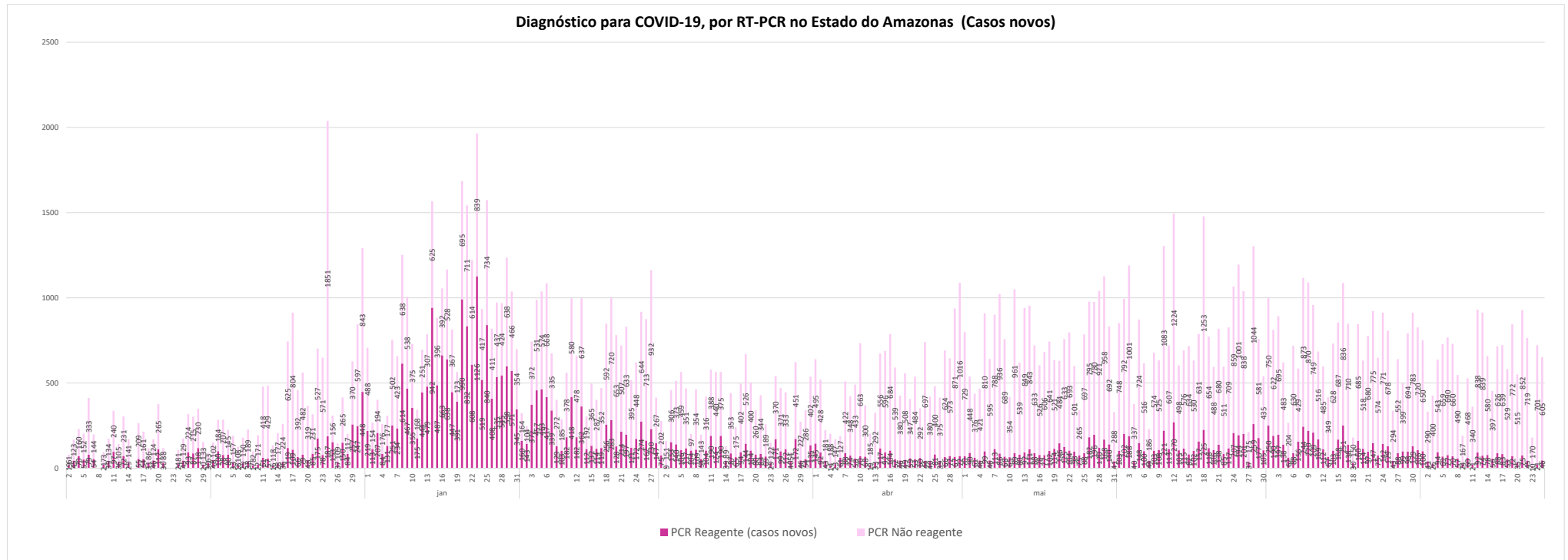
Casos confirmados de COVID-19, por data da notificação no Estado do Amazonas



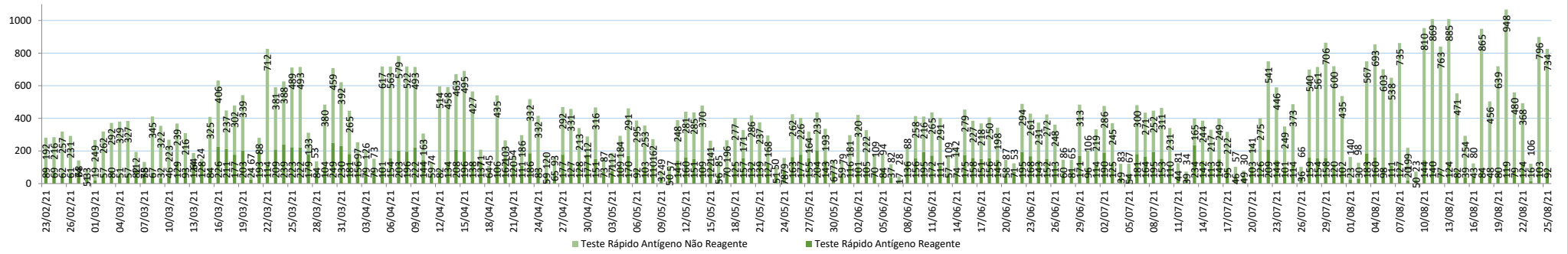
Casos confirmados de COVID-19, por data da notificação em Manaus



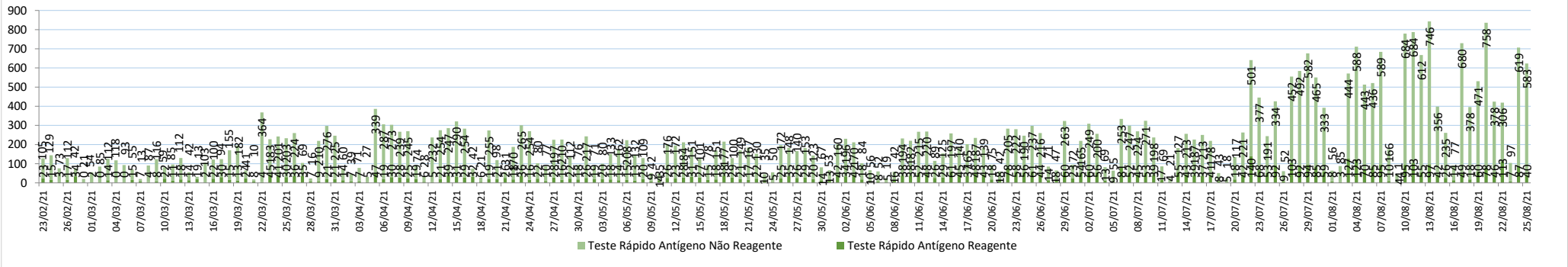
Diagnóstico para COVID-19, por RT-PCR no Estado do Amazonas (Casos novos)

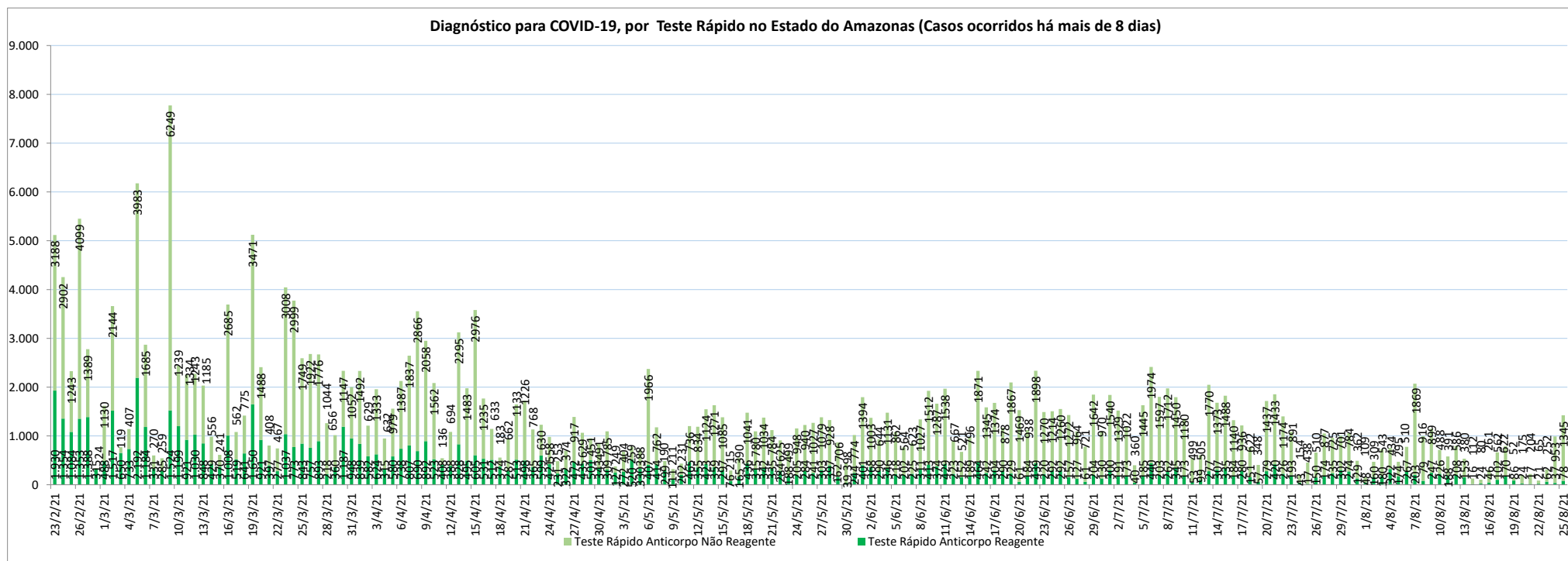


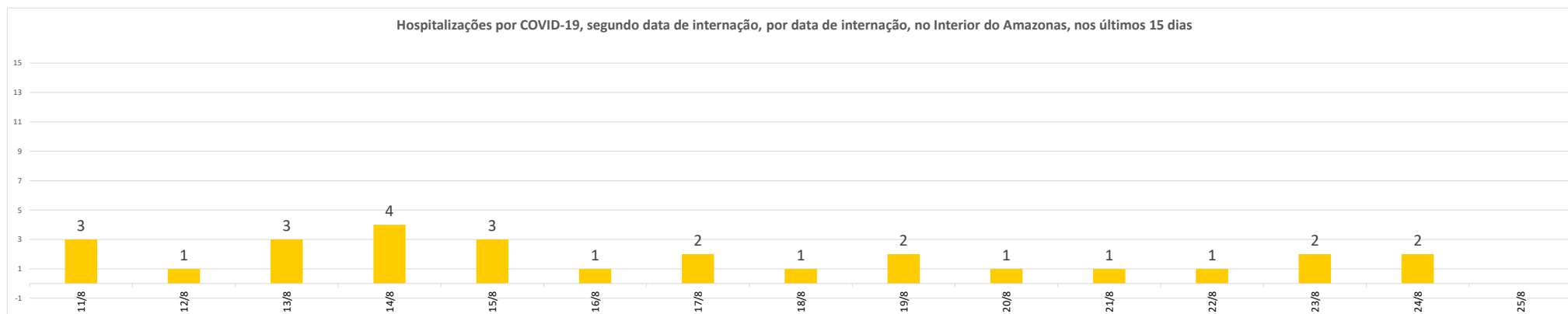
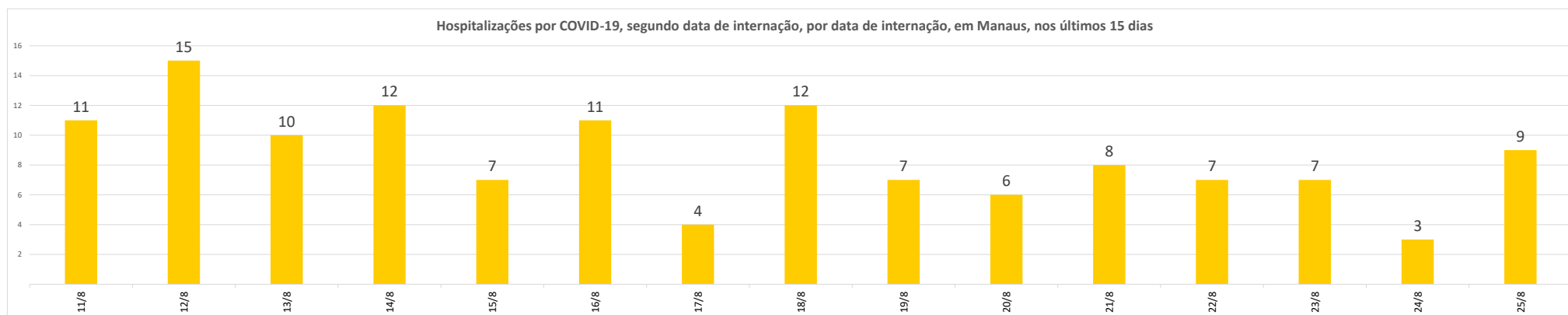
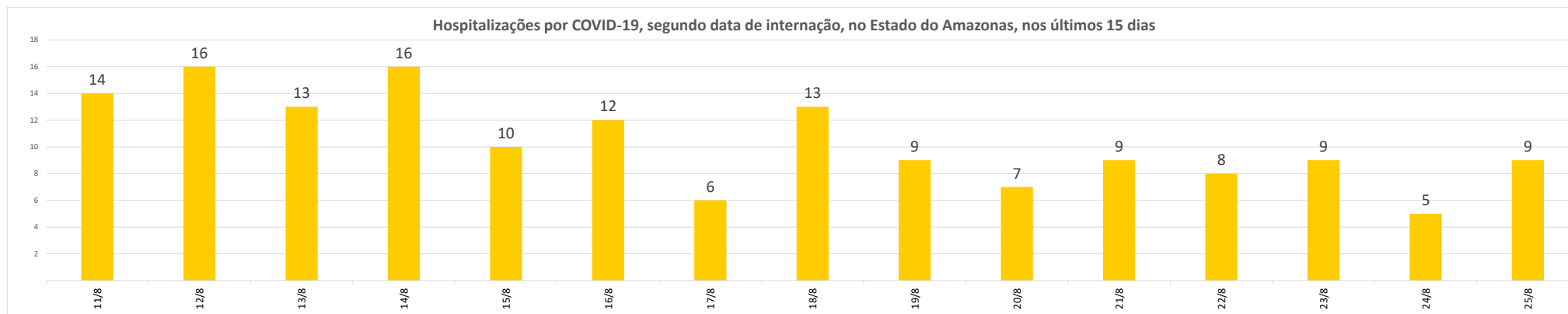
Diagnóstico para COVID-19, por Teste Rápido de Antígeno no Estado do Amazonas



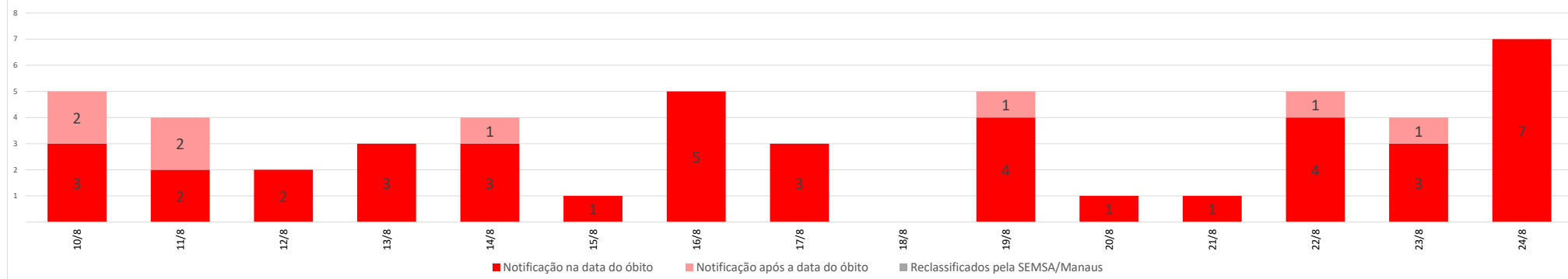
Diagnóstico para COVID-19, por Teste Rápido de Antígeno em Manaus



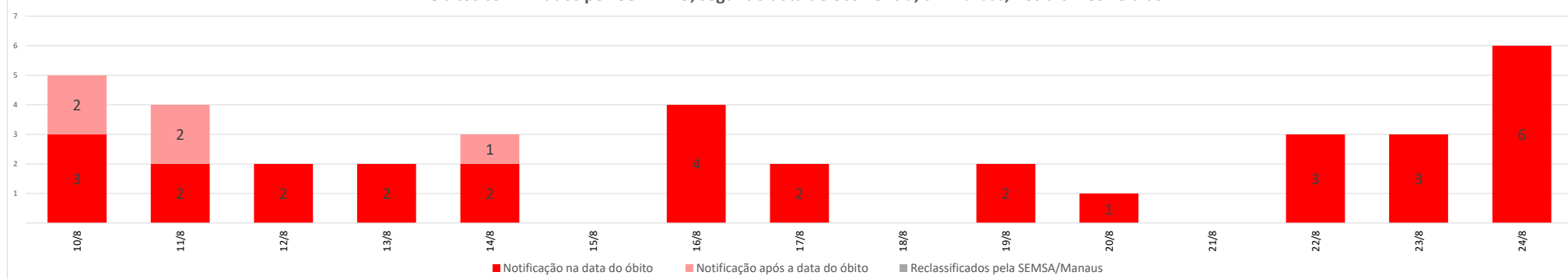




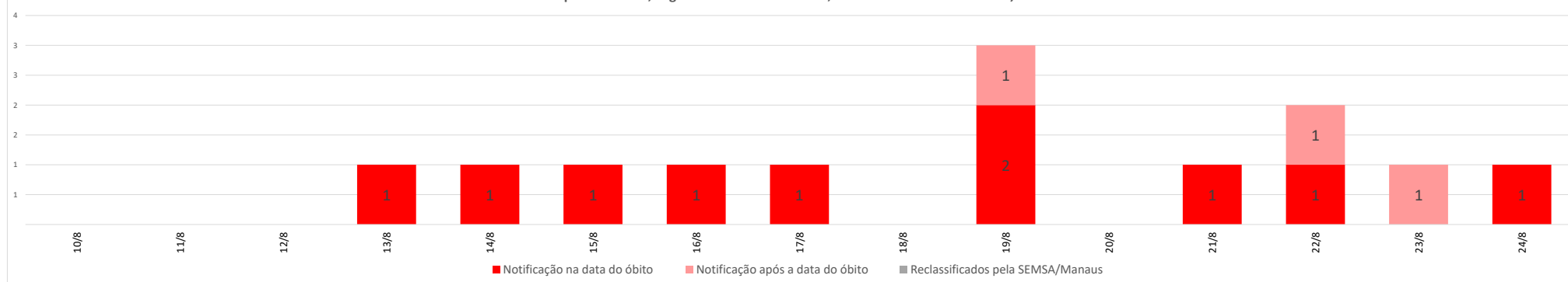
Óbitos confirmados por COVID-19, segundo data de ocorrência, no Estado do Amazonas, nos últimos 15 dias



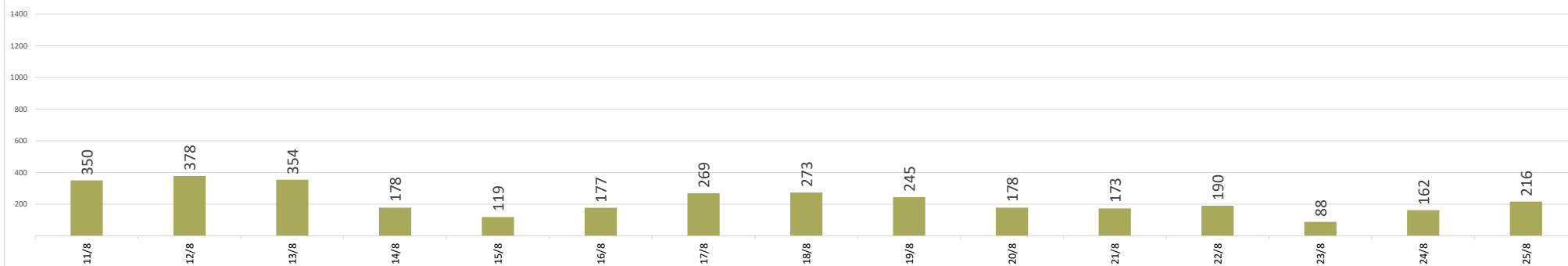
Óbitos confirmados por COVID-19, segundo data de ocorrência, em Manaus, nos últimos 15 dias



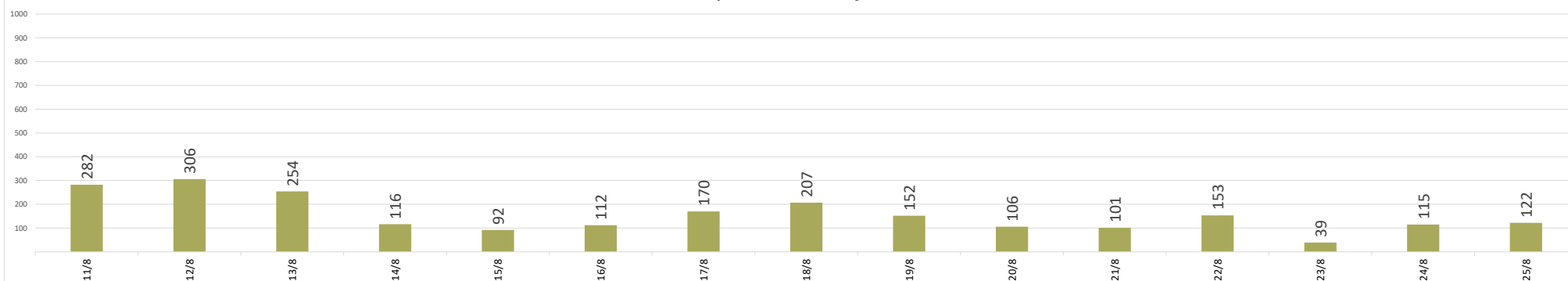
Óbitos confirmados por COVID-19, segundo data de ocorrência, no interior do Amazonas, nos últimos 15 dias



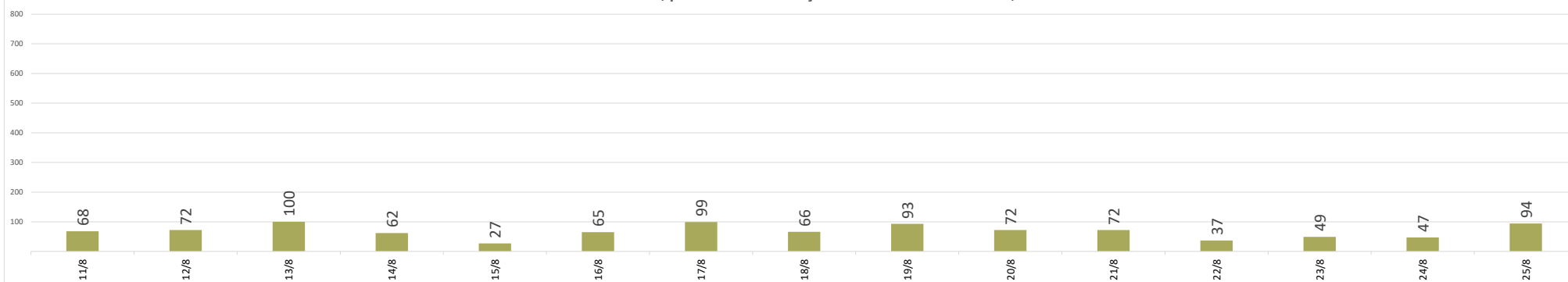
Casos confirmados de COVID-19, por data da notificação no Estado do Amazonas, nos últimos 15 dias

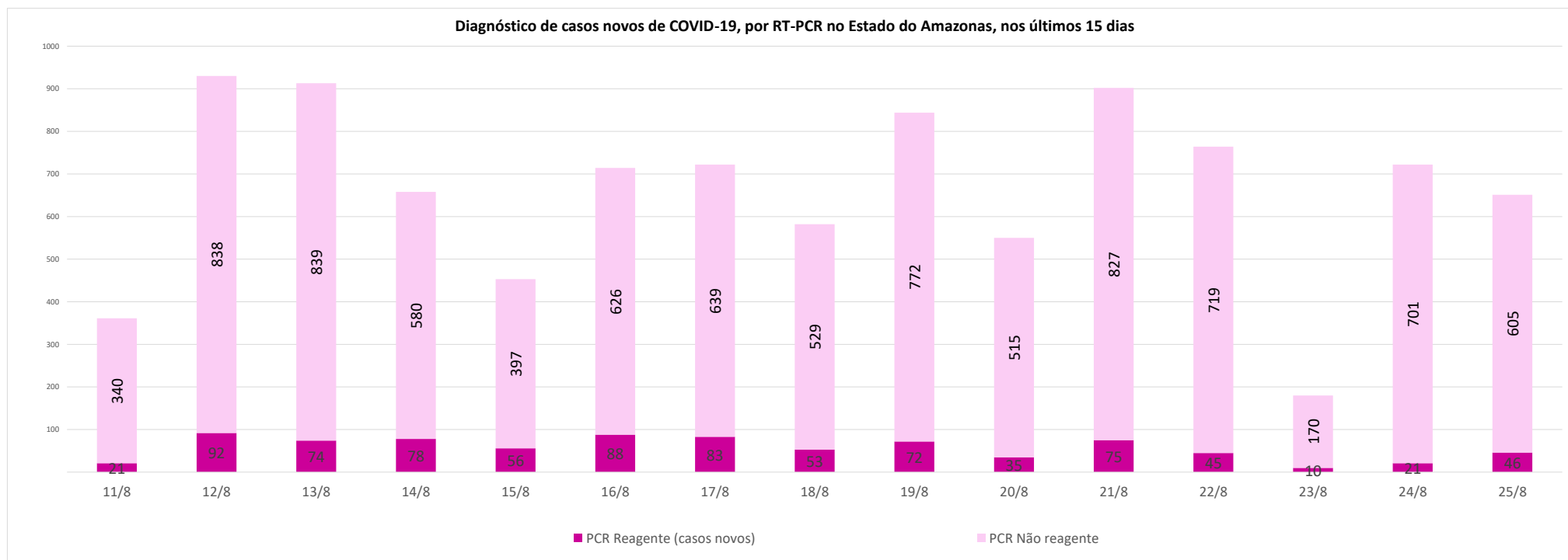


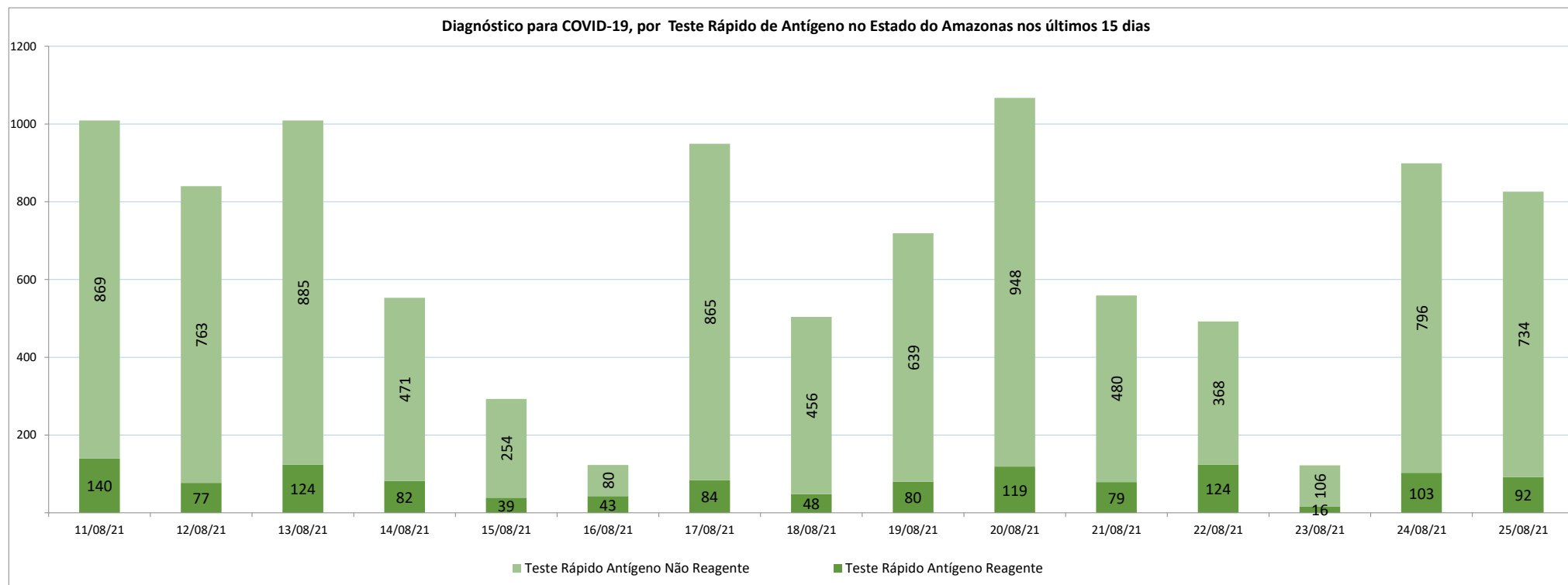
Casos confirmados de COVID-19, por data da notificação em Manaus, nos últimos 15 dias



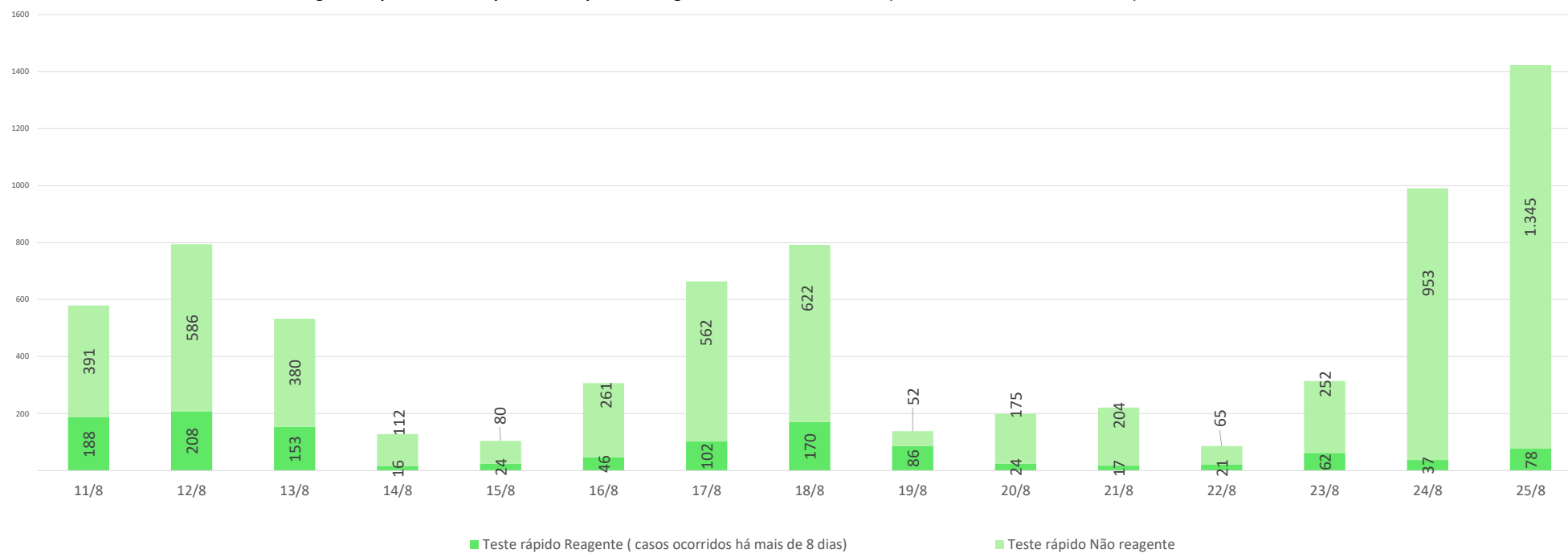
Casos confirmados de COVID-19, por data da notificação no Interior do Amazonas, nos últimos 15 dias







Diagnóstico para COVID-19, por Teste Rápido de Antígeno no Estado do Amazonas (Casos ocorridos há mais de 8 dias), nos últimos 15 dias



NOTA:

- (1) – Casos em acompanhamento: Casos confirmados, após 14 dias de sintomas, que não evoluíram para óbito e os internados nos últimos 14 dias sem registro de alta ou óbito no SIVEP Gripe.
- (2) – Casos recuperados: Pacientes que tiveram confirmação diagnóstica e saíram do período de isolamento domiciliar ou internação hospitalar. Excluem-se deste cálculo pessoas em isolamento domiciliar, internados e óbitos. Do total de 423524 casos confirmados, 363867 são recuperados e 45988 casos em acompanhamento.
- (3) – Óbitos Reclassificados: Óbitos por SRAG não especificados que estavam em investigação e foram encerrados na data de publicações do Boletim com confirmação para o COVID-19, conforme os novos critérios do Ministério da Saúde. Dos 654 óbitos ocorridos nos meses de Abril e Maio em investigação pela SEMSA Manaus, 345 foram reclassificados até a data de hoje.
- (4) – Reforçando o compromisso com a transparência dos dados da COVID-19 no Estado do Amazonas, realizamos alterações no gráfico de óbitos com a finalidade de dar mais clareza aos dados divulgados pela FVS.
O gráfico óbitos por Covid-19 (págs. 3 e 7) mostra todos os óbitos por COVID-19 na data da ocorrência, classificando-os em: (i) vermelho: óbitos que ocorreram nas últimas 24h que já apresentavam confirmação para COVID-19; (ii) rosa: óbitos que estavam em investigação e que tiveram sua confirmação para COVID-19 após 24 h da ocorrência do óbito; (iii) roxo: óbitos que estavam com diagnóstico para SRAG não especificado e que tiveram sua confirmação para COVID-19 após reclassificados pela SEMSA Manaus.
A evolução temporal dos óbitos por data de ocorrência, encontra-se disponível também no painel de monitoramento de séries temporais no endereço eletrônico http://www.fvs.am.gov.br/indicadorSalaSituacao_view/69/2, bem como a base de dados individualizada de SRAG atualizada semanalmente.
- (5) Todos os dados divulgados neste boletim, referentes ao município de Manaus, são publicados no site covid-19.manaus.am.gov.br/monitoramento
- (6) – A partir dessa edição, visando compatibilizar os boletins da FVS com as informações publicadas pela SEMSA Manaus, o gráfico de óbitos terá a sua data finalizada no dia anterior, pois serão apresentados segundo a data de ocorrência.
- (7) - Como resultado da reorganização da rede estadual de assistência da Secretaria de Estado da Saúde (Ses-AM), o Boletim Diário Covid-19 da Fundação de Vigilância em Saúde do Amazonas (FVS-AM), passa apresentar as informações de taxa de ocupação geral de leitos com os números de internações com menos de 20 dias (pacientes na fase aguda da doença e em período de transmissão) e de internações superiores a 20 dias (pacientes em fase fora de período de transmissão da doença, mas que ainda necessitam de atendimento hospitalar).
Outra informação nova na edição, apontada pela SES-AM, é a separação de internações adultas e infantis, com a finalidade de apresentar com maior precisão a taxa de ocupação de acordo com o perfil de pacientes.**
- (8) – Do total de 62 municípios, os municípios em destaque na cor vermelha na tabela, não enviaram informações para atualização na edição do boletim de hoje.
- (9) – Aos sábados, domingos e feriados, o Laboratório Central de Saúde Pública do Amazonas - LACEN/FVS, manterá sistema de sobreaviso somente para processamento de exames de RT-PCR para Covid-19 nos casos de urgência. Assim, doravante, este boletim não mais apresentará tais resultados aos domingos.
- (10) – As secretarias municipais de saúde não funcionam aos finais de semana, portanto, os dados emitidos no boletim diário nos finais de semana são parciais e sujeito a alterações, que serão atualizadas no primeiro dia útil seguinte.
- (11) - O cabeçalho do boletim diário será colorido de acordo com a fase atual do Risco Epidemiológico da COVID-19 no estado do Amazonas. A fase atual em Manaus é Moderado (fase Laranja) e o interior está no Moderado (fase Laranja).

Monitoramento de COVID-19 em indígenas no Amazonas

http://www.fvs.am.gov.br/indicadorSalaSituacao_view/63/2

Monitoramento do perfil epidemiológico da COVID-19 no Estado do Amazonas

http://www.fvs.am.gov.br/indicadorSalaSituacao_view/60/2

Monitoramento da realização de exames para identificação do Coronavírus

http://www.fvs.am.gov.br/indicadorSalaSituacao_view/62/2

Fonte:

As fontes de dados consultadas foram o Sistema de Informação da Vigilância Epidemiológica da Gripe (SIVEP-Gripe); Gerenciador de Ambiente Laboratorial (GAL); dados do e-SUS notifica; Formulário de Notificação Diária dos Municípios (Google Forms); RedCap Ministério da Saúde; RedCap da Fundação de Vigilância em Saúde do Amazonas; Secretaria Municipal de Limpeza Urbana (SEMULSP); Sistema de Informação sobre Mortalidade (SIM); Centro de Informações Estratégicas em Vigilância em Saúde do Amazonas (CIEVS/FVS-AM); Coordenação Estadual de Controle de Infecção em Serviços de Saúde (CECISS); Secretaria Especial de Saúde Indígena (SESAI/MS); Complexo Regulador /SISTER.

Dados atualizados em 25/8/2021 as 10:00

NOTA: ESTE BOLETIM É FECHADO DIARIAMENTE AS 10:00 AS INFORMAÇÕES PODEM DIVERGIR DAS INFORMAÇÕES DIVULGADAS POSTERIORMENTE PELOS MUNICÍPIOS

DADOS PRELIMINARES SUJEITOS A REVISÃO.

Av. Torquato Tapajós, 4010 - Colônia Santo Antônio
Fone: (92) 3182 - 8550 / 3182 - 8551
Manaus-AM-CEP 69093-018 / CNPJ: 07.141.411/0001-46
Site: www.fvs.am.gov.br
E-mail: dipre@fvs.am.gov.br

Fundação de
Vigilância em
Saúde do Amazonas

