

| Municípios                      | Casos            |                 |                                 | Nº de óbitos  | Incidência (casos/100.000) | Mortalidade (óbitos/100.000) | Letalidade   |
|---------------------------------|------------------|-----------------|---------------------------------|---------------|----------------------------|------------------------------|--------------|
|                                 | Notificados      | Confirmados (3) | % de participação por Município |               |                            |                              |              |
| <b>AMAZONAS</b>                 | <b>1.222.059</b> | <b>426.024</b>  | <b>100%</b>                     | <b>13.714</b> | <b>10.279,02</b>           | <b>330,89</b>                | <b>3,22%</b> |
| <b>MANAUS</b>                   | <b>674.852</b>   | <b>203.983</b>  | <b>47,88%</b>                   | <b>9.454</b>  | <b>9.345,17</b>            | <b>433,12</b>                | <b>4,63%</b> |
| <b>INTERIOR</b>                 | <b>547.207</b>   | <b>222.041</b>  | <b>52,12%</b>                   | <b>4.260</b>  | <b>11.318,03</b>           | <b>217,14</b>                | <b>1,92%</b> |
| 01 Itacoatiara                  | 33.689           | 10.520          | 2,47%                           | 316           | 10.381,20                  | 311,83                       | 3,00%        |
| 02 Parintins                    | 46.154           | 10.054          | 2,36%                           | 357           | 8.798,23                   | 312,41                       | 3,55%        |
| 03 Tefé                         | 18.421           | 9.840           | 2,31%                           | 198           | 16.441,38                  | 330,83                       | 2,01%        |
| 04 Manacapuru                   | 19.246           | 9.600           | 2,25%                           | 398           | 9.858,59                   | 408,72                       | 4,15%        |
| 05 Coari                        | 29.703           | 9.549           | 2,24%                           | 233           | 11.221,31                  | 273,81                       | 2,44%        |
| 06 Iranduba                     | 23.520           | 8.966           | 2,10%                           | 166           | 18.564,68                  | 343,71                       | 1,85%        |
| 07 São Gabriel da Cachoeira     | 15.497           | 8.125           | 1,91%                           | 108           | 17.832,06                  | 237,03                       | 1,33%        |
| 08 Humaitá                      | 20.062           | 8.063           | 1,89%                           | 151           | 14.638,71                  | 274,15                       | 1,87%        |
| 09 Lábrea                       | 7.274            | 7.041           | 1,65%                           | 80            | 15.283,60                  | 173,65                       | 1,14%        |
| 10 Carauri                      | 19.585           | 6.726           | 1,58%                           | 56            | 23.771,82                  | 197,92                       | 0,83%        |
| 11 Presidente Figueiredo        | 17.572           | 6.259           | 1,47%                           | 103           | 17.252,40                  | 283,91                       | 1,65%        |
| 12 Ipixuna                      | 18.132           | 5.498           | 1,29%                           | 19            | 18.518,64                  | 64,00                        | 0,35%        |
| 13 <b>São Paulo de Olivença</b> | <b>12.380</b>    | <b>5.301</b>    | <b>1,24%</b>                    | <b>66</b>     | <b>13.488,89</b>           | <b>167,94</b>                | <b>1,25%</b> |
| 14 Maués                        | 14.075           | 4.930           | 1,16%                           | 129           | 7.714,58                   | 201,86                       | 2,62%        |
| 15 Rio Preto da Eva             | 12.740           | 4.879           | 1,15%                           | 82            | 14.631,00                  | 245,90                       | 1,68%        |
| 16 Manicoré                     | 13.704           | 4.696           | 1,10%                           | 103           | 8.423,17                   | 184,75                       | 2,19%        |
| 17 Careiro                      | 9.302            | 4.514           | 1,06%                           | 85            | 11.920,04                  | 224,46                       | 1,88%        |
| 18 Barcelos                     | 10.059           | 4.490           | 1,05%                           | 60            | 16.326,09                  | 218,17                       | 1,34%        |
| 19 Eirunepé                     | 10.947           | 4.205           | 0,99%                           | 33            | 11.921,30                  | 93,56                        | 0,78%        |
| 20 <b>Tabatinga</b>             | <b>6.893</b>     | <b>3.341</b>    | <b>0,78%</b>                    | <b>126</b>    | <b>5.074,11</b>            | <b>191,36</b>                | <b>3,77%</b> |
| 21 Itapiranga                   | 6.628            | 3.097           | 0,73%                           | 43            | 33.854,39                  | 470,05                       | 1,39%        |
| 22 Lulá                         | 5.009            | 3.078           | 0,72%                           | 35            | 21.498,92                  | 244,46                       | 1,14%        |
| 23 Alvarães                     | 4.973            | 2.908           | 0,68%                           | 46            | 18.128,55                  | 286,77                       | 1,58%        |
| 24 Autazes                      | 7.052            | 2.906           | 0,68%                           | 95            | 7.344,88                   | 240,11                       | 3,27%        |
| 25 <b>Atalaia do Norte</b>      | <b>5.124</b>     | <b>2.830</b>    | <b>0,66%</b>                    | <b>10</b>     | <b>14.206,11</b>           | <b>50,20</b>                 | <b>0,35%</b> |
| 26 Pauini                       | 8.522            | 2.767           | 0,65%                           | 22            | 14.243,80                  | 113,25                       | 0,80%        |
| 27 Santa Isabel do Rio Negro    | 4.225            | 2.747           | 0,64%                           | 53            | 10.919,86                  | 210,69                       | 1,93%        |
| 28 Urucurituba                  | 5.282            | 2.728           | 0,64%                           | 36            | 11.827,44                  | 156,08                       | 1,32%        |
| 29 Benjamin Constant            | 6.797            | 2.712           | 0,64%                           | 88            | 6.309,32                   | 204,73                       | 3,24%        |
| 30 Envia                        | 6.646            | 2.712           | 0,64%                           | 13            | 13.537,66                  | 64,89                        | 0,48%        |
| 31 Boca do Acre                 | 6.345            | 2.671           | 0,63%                           | 27            | 7.785,36                   | 78,70                        | 1,01%        |
| 32 Codajás                      | 5.608            | 2.638           | 0,62%                           | 25            | 9.211,86                   | 87,30                        | 0,95%        |
| 33 Nova Olinda do Norte         | 7.235            | 2.635           | 0,62%                           | 69            | 7.049,60                   | 184,60                       | 2,62%        |
| 34 Marã                         | 4.441            | 2.559           | 0,60%                           | 23            | 14.041,92                  | 126,21                       | 0,90%        |
| 35 Urucará                      | 6.571            | 2.544           | 0,60%                           | 54            | 15.649,61                  | 332,19                       | 2,12%        |
| 36 Borba                        | 6.535            | 2.509           | 0,59%                           | 69            | 6.095,58                   | 167,63                       | 2,75%        |
| 37 Barreirinha                  | 4.065            | 2.438           | 0,57%                           | 63            | 7.609,00                   | 196,62                       | 2,58%        |
| 38 Novo Airão                   | 6.308            | 2.411           | 0,57%                           | 33            | 12.393,34                  | 169,63                       | 1,37%        |
| 39 Amaturá                      | 4.486            | 2.392           | 0,56%                           | 18            | 20.735,09                  | 156,03                       | 0,75%        |
| 40 Beruri                       | 3.801            | 2.294           | 0,54%                           | 34            | 11.657,10                  | 172,77                       | 1,48%        |
| 41 Novo Aripuanã                | 5.158            | 2.046           | 0,48%                           | 31            | 7.978,47                   | 120,89                       | 1,52%        |
| 42 Anamá                        | 6.462            | 2.013           | 0,47%                           | 10            | 14.786,25                  | 73,45                        | 0,50%        |
| 43 Tapauá                       | 4.587            | 1.972           | 0,46%                           | 24            | 11.494,52                  | 139,89                       | 1,22%        |
| 44 Uarini                       | 2.045            | 1.970           | 0,46%                           | 26            | 14.549,48                  | 192,02                       | 1,32%        |
| 45 Anori                        | 7.000            | 1.921           | 0,45%                           | 33            | 9.143,27                   | 157,07                       | 1,72%        |
| 46 Nhamundá                     | 3.686            | 1.884           | 0,44%                           | 37            | 8.898,12                   | 174,75                       | 1,96%        |
| 47 Manaquiri                    | 4.343            | 1.870           | 0,44%                           | 53            | 5.824,64                   | 165,08                       | 2,83%        |
| 48 Santo Antônio do Itá         | 2.670            | 1.861           | 0,44%                           | 45            | 8.614,94                   | 208,31                       | 2,42%        |
| 49 <b>Guajará</b>               | <b>3.625</b>     | <b>1.693</b>    | <b>0,40%</b>                    | <b>28</b>     | <b>10.151,10</b>           | <b>167,89</b>                | <b>1,65%</b> |
| 50 São Sebastião do Uatumã      | 2.292            | 1.612           | 0,38%                           | 19            | 11.497,86                  | 135,52                       | 1,18%        |
| 51 Fonte Boa                    | 3.425            | 1.600           | 0,38%                           | 39            | 9.086,26                   | 221,48                       | 2,44%        |
| 52 <b>Apuí</b>                  | <b>3.853</b>     | <b>1.485</b>    | <b>0,35%</b>                    | <b>32</b>     | <b>6.758,29</b>            | <b>145,63</b>                | <b>2,15%</b> |
| 53 Canutama                     | 2.419            | 1.461           | 0,34%                           | 8             | 9.348,01                   | 51,19                        | 0,55%        |
| 54 <b>Silves</b>                | <b>2.756</b>     | <b>1.386</b>    | <b>0,33%</b>                    | <b>22</b>     | <b>15.112,86</b>           | <b>239,89</b>                | <b>1,59%</b> |
| 55 Tonantins                    | 3.054            | 1.374           | 0,32%                           | 33            | 7.326,05                   | 175,95                       | 2,40%        |
| 56 Japurá                       | 1.745            | 1.050           | 0,25%                           | 11            | 38.112,52                  | 399,27                       | 1,05%        |
| 57 Careiro da Várzea            | 3.072            | 1.028           | 0,24%                           | 25            | 3.401,16                   | 82,71                        | 2,43%        |
| 58 Boa Vista do Ramos           | 2.020            | 997             | 0,23%                           | 12            | 5.190,82                   | 62,48                        | 1,20%        |
| 59 Juruá                        | 2.737            | 985             | 0,23%                           | 16            | 6.695,21                   | 108,75                       | 1,62%        |
| 60 Itamarati                    | 3.369            | 965             | 0,23%                           | 9             | 12.291,43                  | 114,64                       | 0,93%        |
| 61 Caapiranga                   | 2.281            | 695             | 0,16%                           | 22            | 5.313,05                   | 168,18                       | 3,17%        |

FONTE: Casos confirmados: Secretarias Municipais de Saúde / Óbitos: Serviços de Saúde de Ocorrência no Óbito

LEGENDA: Os 6 Municípios que estão em destaque na cor vermelha, são os que não disponibilizaram informações para atualização do Boletim.

|                         |
|-------------------------|
| CASOS NOVOS CONFIRMADOS |
| <b>30</b>               |

|                         |
|-------------------------|
| CASOS NOVOS RECUPERADOS |
| <b>8</b>                |

|                                  |
|----------------------------------|
| ÓBITOS CONFIRMADOS EM 19/09/2021 |
| <b>0</b>                         |

|              |
|--------------|
| LETALIDADE   |
| <b>3,22%</b> |

| CASOS NOVOS CONFIRMADOS |          |                        |          |                      |          |                      |          |       |
|-------------------------|----------|------------------------|----------|----------------------|----------|----------------------|----------|-------|
| RT-PCR                  |          | T. RÁPIDO (anticorpos) |          | T. RÁPIDO (antígeno) |          | Clín. Epidemiológico |          | TOTAL |
| CAPITAL                 | INTERIOR | CAPITAL                | INTERIOR | CAPITAL              | INTERIOR | CAPITAL              | INTERIOR |       |
| 5                       | 0        | 2                      | 2        | 11                   | 10       | 0                    | 0        | 30    |

| ÓBITOS CONFIRMADOS  |          |                         |          |  | TOTAL  |
|---|----------|-------------------------|----------|--|--------|
| Óbitos confirmados após a data da ocorrência por critério Clínico; Imagem; Clínico Epidemiológico ou Laboratorial |          | Ocorridos em 19/09/2021 |          | Reclassificados pela SEMSA/Manaus, referente aos meses Abril e Maio/2020 (4) |        |
| Capital   | Interior | Capital                 | Interior |  |        |
| 0   | 1        | 0                       | 0        | 345  | 13.714 |

| NÚMERO DE SEPULTAMENTOS EM MANAUS EM 19/09/2021 |   |
|---|---|
| Número TOTAL de sepultamentos por dia COVID-19  | 0 |

FONTE: (SEMULSP) <https://www.manaus.am.gov.br/noticia/domingo-19-9/>

| Boletim Epidemiológico - SESAI/MS                                  |           |              |              |                    |              |            |
|--|-----------|--------------|--------------|--------------------|--------------|------------|
| Doença por Coronavírus (COVID-19) em populações indígenas aldeadas |           |              |              |                    |              |            |
| DSEI   | Suspeitos | Confirmados  | Descartados  | Infectados (atual) | Cura Clínica | Óbitos     |
| Alto Rio Negro   | 0         | 2.390        | 1.105        | 131                | 2.231        | 26         |
| Alto Rio Solimões  | 0         | 2.348        | 1.358        | 1                  | 2.285        | 52         |
| Manaus   | 0         | 1.298        | 2.750        | 0                  | 1.267        | 24         |
| Médio Rio Purus  | 0         | 564          | 94           | 0                  | 557          | 7          |
| Médio Rio Solimões   | 0         | 816          | 1.123        | 0                  | 803          | 11         |
| Parintins  | 0         | 652          | 1.033        | 0                  | 633          | 19         |
| Vale do Javari   | 0         | 847          | 436          | 0                  | 842          | 3          |
| <b>TOTAL</b>   | <b>0</b>  | <b>8.915</b> | <b>7.899</b> | <b>132</b>         | <b>8.618</b> | <b>142</b> |

Fonte: Fichas de notificação e resultados laboratoriais, atualizado em 17/09/2021.

**CASO SUSPEITO:** caso que saiu da aldeia e retornou nos últimos 14 dias (de local com transmissão local ou comunitária) e que apresente sinais/sintomas respiratórios. Ou caso que não saiu da aldeia e que teve contato próximo com caso suspeito ou confirmado de COVID-19 nos últimos 14 dias e que apresente sinais/sintomas respiratórios.

**CASO CONFIRMADO:** caso com resultado positivo em RT-PCR em tempo real, pelo protocolo Charité, Teste Rápido Anticorpo, Pesquisa de Antígeno, Critério Clínico, Critério Clínico por Imagem e/ou Critério Clínico Epidemiológico.

**INFECTADO ATUAL:** Caso confirmado para COVID-19, com infecção ativa, que ainda não completou 14 dias em isolamento domiciliar, a contar da data de início dos sintomas, ou, em caso de internação hospitalar, que ainda não recebeu alta médica.

**CASO DESCARTADO:** Caso que se enquadre na definição de suspeito E apresente resultado laboratorial negativo para SARS-CoV2 OU confirmação laboratorial para outro agente etiológico.

**CASO CURADO:** Casos em isolamento domiciliar: casos confirmados que passaram por 14 dias em isolamento domiciliar, a contar da data de início dos sintomas E que estão assintomáticos. Casos em internação hospitalar: diante da avaliação médica.suspeito elaborada pelo MS.\* Após a qualificação das informações com os respectivos DSEI alguns casos suspeitos que não se enquadram na definição de casos foram excluídos.

**MANAUS**

| PACIENTES INTERNADOS POR SRAG EM MANAUS EM 20/9/2021 |                          |             |                  |                        |             |                  |               |
|--|--------------------------|-------------|------------------|------------------------|-------------|------------------|---------------|
| REDE   | CONFIRMADOS POR COVID-19 |             |                  |                        |             |                  | SALA VERMELHA |
|  | UTI COVID-19             |             |                  | LEITO CLÍNICO COVID-19 |             |                  |               |
|  | TOTAL                    | Até 20 dias | Acima de 20 dias | TOTAL                  | Até 20 dias | Acima de 20 dias |               |
| <b>REDE PÚBLICA</b>                                  | <b>59</b>                | <b>27</b>   | <b>32</b>        | <b>40</b>              | <b>17</b>   | <b>23</b>        | <b>0</b>      |
| <b>Adulto (total)</b>                                | <b>58</b>                | <b>26</b>   | <b>32</b>        | <b>39</b>              | <b>16</b>   | <b>23</b>        | <b>0</b>      |
| Geral  | 58                       | 26          | 32               | 38                     | 15          | 23               | 0             |
| Gestante   | 0                        | 0           | 0                | 1                      | 1           | 0                | 0             |
| Oncológico   | 0                        | 0           | 0                | 0                      | 0           | 0                | 0             |
| Cardíaco   | 0                        | 0           | 0                | 0                      | 0           | 0                | 0             |
| Forças Armadas                                       | 0                        | 0           | 0                | 0                      | 0           | 0                | 0             |
| Infantil   | 1                        | 1           | 0                | 1                      | 1           | 0                | 0             |
| <b>REDE PRIVADA</b>                                  | <b>8</b>                 | <b>8</b>    | <b>0</b>         | <b>5</b>               | <b>5</b>    | <b>0</b>         | <b>0</b>      |
| <b>SUBTOTAL CONFIRMADOS</b>                          | <b>67</b>                | <b>35</b>   | <b>32</b>        | <b>45</b>              | <b>22</b>   | <b>23</b>        | <b>0</b>      |
| <b>TOTAL CONFIRMADOS</b>                             | <b>112</b>               |             |                  |                        |             |                  |               |
| REDE   | SUSPEITOS                |             |                  |                        |             |                  | SALA VERMELHA |
|  | UTI COVID-19             |             |                  | LEITO CLÍNICO COVID-19 |             |                  |               |
|  | TOTAL                    | Até 20 dias | Acima de 20 dias | TOTAL                  | Até 20 dias | Acima de 20 dias |               |
| <b>REDE PÚBLICA</b>                                  | <b>6</b>                 | <b>6</b>    | <b>0</b>         | <b>18</b>              | <b>18</b>   | <b>0</b>         | <b>1</b>      |
| <b>Adulto (total)</b>                                | <b>6</b>                 | <b>6</b>    | <b>0</b>         | <b>17</b>              | <b>17</b>   | <b>0</b>         | <b>1</b>      |
| Geral  | 3                        | 3           | 0                | 14                     | 14          | 0                | 1             |
| Gestante   | 3                        | 3           | 0                | 1                      | 1           | 0                | 0             |
| Oncológico   | 0                        | 0           | 0                | 2                      | 2           | 0                | 0             |
| Cardíaco   | 0                        | 0           | 0                | 0                      | 0           | 0                | 0             |
| Forças Armadas                                       | 0                        | 0           | 0                | 0                      | 0           | 0                | 0             |
| Infantil   | 0                        | 0           | 0                | 1                      | 1           | 0                | 0             |
| <b>REDE PRIVADA</b>                                  | <b>2</b>                 | <b>2</b>    | <b>0</b>         | <b>2</b>               | <b>2</b>    | <b>0</b>         | <b>0</b>      |
| <b>SUBTOTAL SUSPEITOS</b>                            | <b>8</b>                 | <b>8</b>    | <b>0</b>         | <b>20</b>              | <b>20</b>   | <b>0</b>         | <b>1</b>      |
| <b>TOTAL SUSPEITOS</b>                               | <b>29</b>                |             |                  |                        |             |                  |               |
| <b>TOTAL GERAL</b>                                   | <b>141</b>               |             |                  |                        |             |                  |               |

FONTE: Secretaria Estado de Saúde do AMAZONAS - SES/AM.

**INTERIOR**

| PACIENTES INTERNADOS POR SRAG EM INTERIOR DO AMAZONAS EM 20/9/2021 |                         |                        |
|--|-------------------------|------------------------|
| REDE   | INTERNADOS POR COVID-19 |                        |
|  | UCI COVID-19            | LEITO CLÍNICO COVID-19 |
| <b>REDE PÚBLICA</b>  | <b>3</b>                | <b>5</b>               |
| <b>TOTAL GERAL</b>   | <b>8</b>                |                        |

FONTE: Secretaria Estado de Saúde do AMAZONAS - SES/AM.

**AMAZONAS**

| PACIENTES AGUARDANDO TRANSFERÊNCIA PARA REDE HOSPITALAR COVID |               |          |               |          |
|---|---------------|----------|---------------|----------|
| Nº Paciente   | Público       |          | Privado       |          |
|   | LEITO CLÍNICO | UTI      | LEITO CLÍNICO | UTI      |
| Manaus  | 2             | 0        | 0             | 0        |
| Interior  | 0             | 0        | 0             | 0        |
| <b>TOTAL</b>  | <b>2</b>      | <b>0</b> | <b>0</b>      | <b>0</b> |

FONTE: Secretaria Estado de Saúde do AMAZONAS - SES/AM.

| CAPACIDADE INSTALADA DA REDE ASSISTENCIAL DE SAÚDE EM MANAUS |            |            |            |                       |            |              |                     |           |            |
|--|------------|------------|------------|-----------------------|------------|--------------|---------------------|-----------|------------|
| UNIDADE  | UTI GERAL  |            |            | LEITOS CLÍNICOS GERAL |            |              | SALA VERMELHA GERAL |           |            |
|  | OCUPADOS   | LIVRES     | TOTAL      | OCUPADOS              | LIVRES     | TOTAL        | OCUPADOS            | LIVRES    | TOTAL      |
| <b>REDE PÚBLICA</b>  | <b>265</b> | <b>91</b>  | <b>356</b> | <b>1.497</b>          | <b>236</b> | <b>1.733</b> | <b>120</b>          | <b>17</b> | <b>137</b> |
| <b>Adulto (total)</b>  | <b>224</b> | <b>69</b>  | <b>293</b> | <b>1.307</b>          | <b>109</b> | <b>1.416</b> | <b>114</b>          | <b>13</b> | <b>127</b> |
| Geral  | 134        | 47         | 181        | 648                   | 35         | 683          | 114                 | 8         | 122        |
| Gestante   | 72         | 13         | 85         | 553                   | 68         | 621          | 0                   | 3         | 3          |
| Oncológico   | 6          | 0          | 6          | 61                    | 0          | 61           | 0                   | 0         | 0          |
| Cardíaco   | 12         | 9          | 21         | 45                    | 6          | 51           | 0                   | 2         | 2          |
| Forças Armadas   | 1          | 5          | 6          | 20                    | 32         | 52           | 0                   | 1         | 1          |
| <b>Infantil</b>  | <b>40</b>  | <b>17</b>  | <b>57</b>  | <b>170</b>            | <b>95</b>  | <b>265</b>   | <b>6</b>            | <b>3</b>  | <b>9</b>   |
| <b>REDE PRIVADA</b>  | <b>100</b> | <b>29</b>  | <b>129</b> | <b>304</b>            | <b>212</b> | <b>516</b>   | <b>2</b>            | <b>11</b> | <b>13</b>  |
| <b>TOTAL</b>   | <b>365</b> | <b>120</b> | <b>485</b> | <b>1.801</b>          | <b>448</b> | <b>2.249</b> | <b>122</b>          | <b>28</b> | <b>150</b> |

| UNIDADE               | UTI COVID |            |            | LEITOS CLÍNICOS COVID |            |            | SALA VERMELHA COVID |           |           |
|-----------------------|-----------|------------|------------|-----------------------|------------|------------|---------------------|-----------|-----------|
|                       | OCUPADOS  | LIVRES     | TOTAL      | OCUPADOS              | LIVRES     | TOTAL      | OCUPADOS            | LIVRES    | TOTAL     |
| <b>REDE PÚBLICA</b>   | <b>65</b> | <b>88</b>  | <b>153</b> | <b>58</b>             | <b>170</b> | <b>228</b> | <b>1</b>            | <b>9</b>  | <b>10</b> |
| <b>Adulto (total)</b> | <b>64</b> | <b>80</b>  | <b>144</b> | <b>56</b>             | <b>151</b> | <b>207</b> | <b>1</b>            | <b>8</b>  | <b>9</b>  |
| Geral                 | 61        | 67         | 128        | 52                    | 122        | 174        | 1                   | 1         | 2         |
| Gestante              | 3         | 7          | 10         | 2                     | 21         | 23         | 0                   | 3         | 3         |
| Oncológico            | 0         | 6          | 6          | 2                     | 8          | 10         | 0                   | 4         | 4         |
| Cardíaco              | 0         | 0          | 0          | 0                     | 0          | 0          | 0                   | 0         | 0         |
| Forças Armadas        | 0         | 0          | 0          | 0                     | 2          | 2          | 0                   | 1         | 1         |
| <b>Infantil</b>       | <b>1</b>  | <b>8</b>   | <b>9</b>   | <b>2</b>              | <b>17</b>  | <b>19</b>  | <b>0</b>            | <b>0</b>  | <b>0</b>  |
| <b>REDE PRIVADA</b>   | <b>10</b> | <b>27</b>  | <b>37</b>  | <b>7</b>              | <b>56</b>  | <b>63</b>  | <b>0</b>            | <b>5</b>  | <b>5</b>  |
| <b>TOTAL</b>          | <b>75</b> | <b>115</b> | <b>190</b> | <b>65</b>             | <b>226</b> | <b>291</b> | <b>1</b>            | <b>14</b> | <b>15</b> |

| UNIDADE               | TAXA DE OCUPAÇÃO EM MANAUS |               |                 |               |               |              |
|-----------------------|----------------------------|---------------|-----------------|---------------|---------------|--------------|
|                       | UTI                        |               | LEITOS CLÍNICOS |               | SALA VERMELHA |              |
|                       | GERAL                      | COVID-19      | GERAL           | COVID-19      | GERAL         | COVID-19     |
| <b>REDE PÚBLICA</b>   | 74,44%                     | 42,48%        | 86,38%          | 25,44%        | 87,59%        | 10,00%       |
| <b>Adulto (total)</b> | 76,45%                     | 44,44%        | 92,30%          | 27,05%        | 89,76%        | 11,11%       |
| Geral                 | 74,03%                     | 47,66%        | 94,88%          | 29,89%        | 93,44%        | 50,00%       |
| Gestante              | 84,71%                     | 30,00%        | 89,05%          | 8,70%         | 0,00%         | 0,00%        |
| Oncológico            | 100,00%                    | 0,00%         | 100,00%         | 20,00%        | 0,00%         | 0,00%        |
| Cardíaco              | 57,14%                     | 0,00%         | 88,24%          | 0,00%         | 0,00%         | 0,00%        |
| Forças Armadas        | 16,67%                     | 0,00%         | 38,46%          | 0,00%         | 0,00%         | 0,00%        |
| <b>Infantil</b>       | <b>70,18%</b>              | <b>11,11%</b> | <b>64,15%</b>   | <b>10,53%</b> | <b>66,67%</b> | <b>0,00%</b> |
| <b>REDE PRIVADA</b>   | <b>77,52%</b>              | <b>27,03%</b> | <b>58,91%</b>   | <b>11,11%</b> | <b>15,38%</b> | <b>0,00%</b> |
| <b>TOTAL</b>          | <b>75,26%</b>              | <b>39,47%</b> | <b>80,08%</b>   | <b>22,34%</b> | <b>81,33%</b> | <b>6,67%</b> |

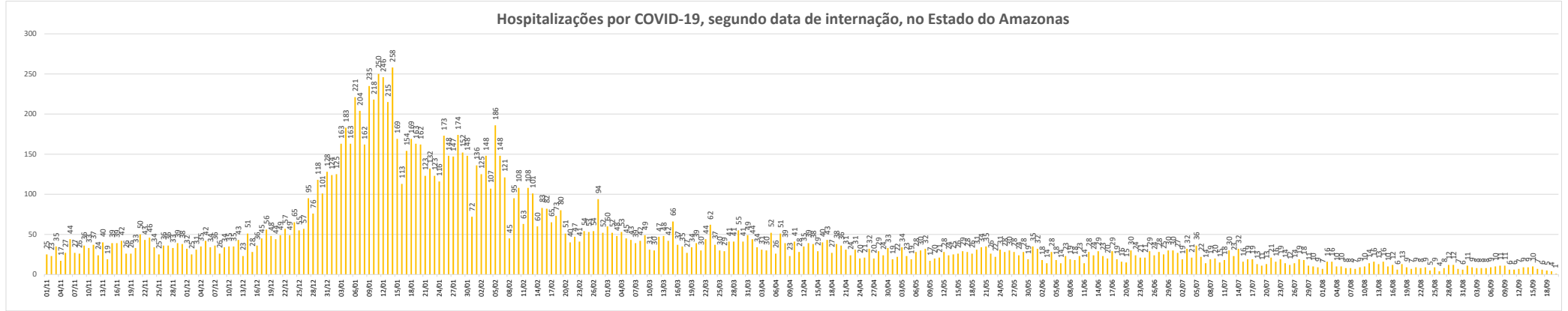
FONTE: Secretaria Estado de Saúde do AMAZONAS - SES/AM.

| CAPACIDADE INSTALADA DA REDE ASSISTENCIAL DE SAÚDE NO INTERIOR DO AMAZONAS |           |            |            |                       |              |              |
|--|-----------|------------|------------|-----------------------|--------------|--------------|
| UNIDADE  | UCI GERAL |            |            | LEITOS CLÍNICOS GERAL |              |              |
|  | OCUPADOS  | LIVRES     | TOTAL      | OCUPADOS              | LIVRES       | TOTAL        |
| <b>REDE PÚBLICA</b>  | <b>13</b> | <b>33</b>  | <b>46</b>  | <b>556</b>            | <b>1.173</b> | <b>1.729</b> |
| UNIDADE  | UCI COVID |            |            | LEITOS CLÍNICOS COVID |              |              |
|  | OCUPADOS  | LIVRES     | TOTAL      | OCUPADOS              | LIVRES       | TOTAL        |
| <b>REDE PÚBLICA</b>  | <b>3</b>  | <b>162</b> | <b>165</b> | <b>5</b>              | <b>910</b>   | <b>915</b>   |

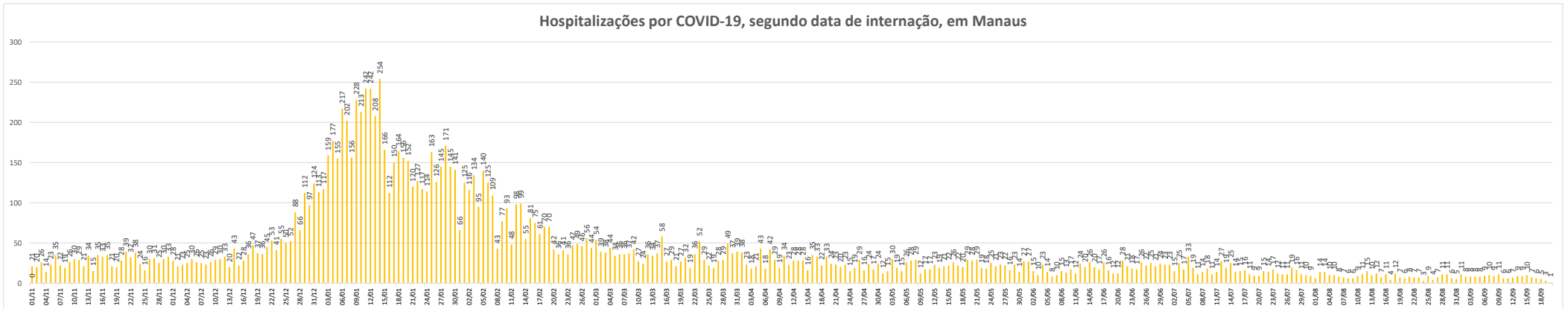
| UNIDADE             | TAXA DE OCUPAÇÃO NO INTERIOR DO AMAZONAS |              |                 |              |
|---------------------|--|--------------|-----------------|--------------|
|                     | UCI                                      |              | LEITOS CLÍNICOS |              |
|                     | GERAL                                    | COVID-19     | GERAL           | COVID-19     |
| <b>REDE PÚBLICA</b> | <b>28,26%</b>                            | <b>1,82%</b> | <b>32,16%</b>   | <b>0,55%</b> |

FONTE: Secretaria Estado de Saúde do AMAZONAS - SES/AM.

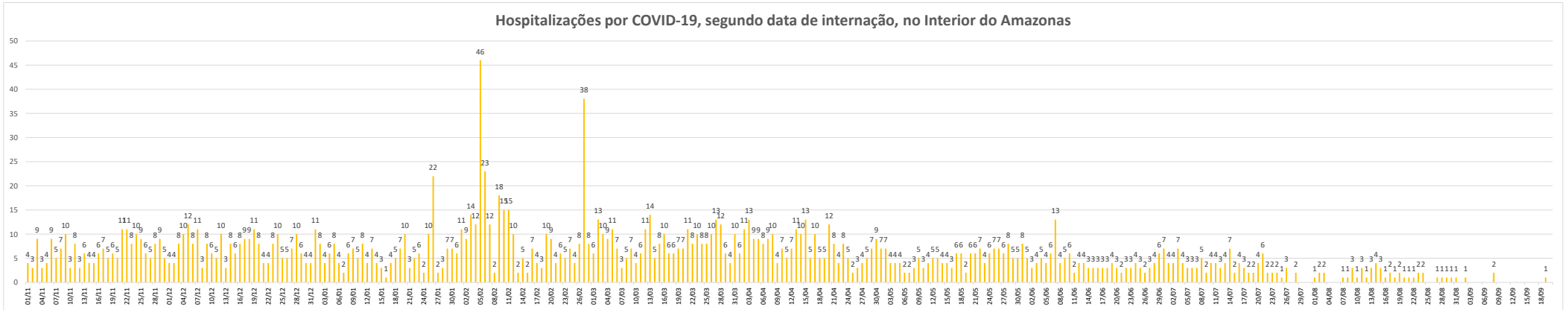
**Hospitalizações por COVID-19, segundo data de internação, no Estado do Amazonas**



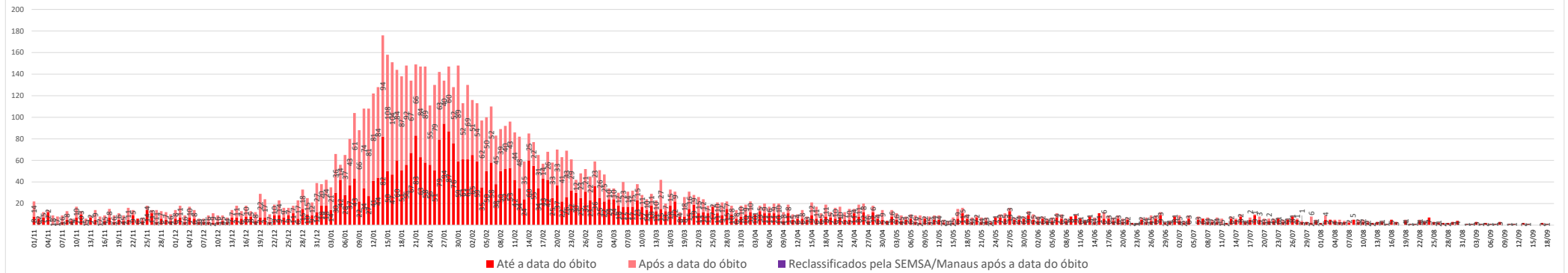
**Hospitalizações por COVID-19, segundo data de internação, em Manaus**



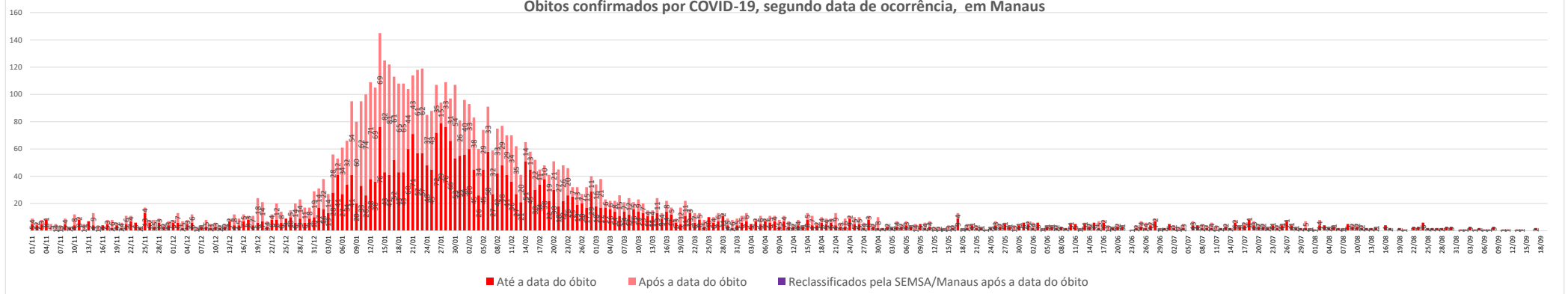
**Hospitalizações por COVID-19, segundo data de internação, no Interior do Amazonas**



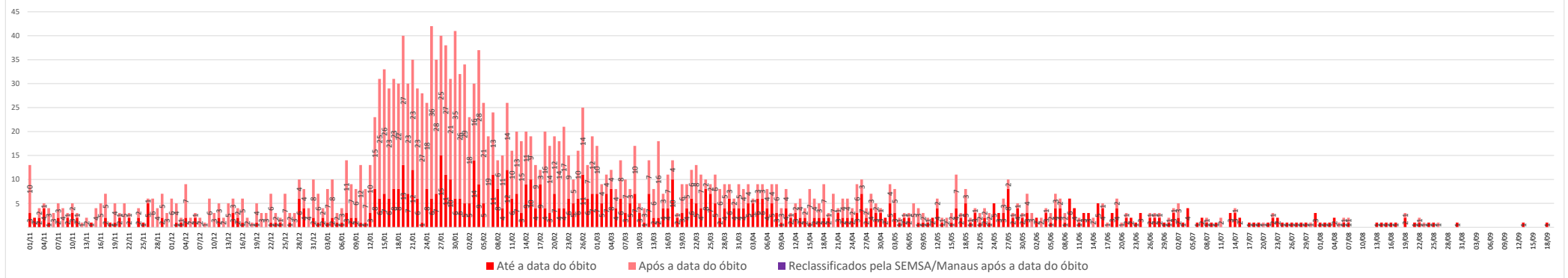
**Óbitos confirmados por COVID-19, segundo data de ocorrência, no Estado do Amazonas**



**Óbitos confirmados por COVID-19, segundo data de ocorrência, em Manaus**

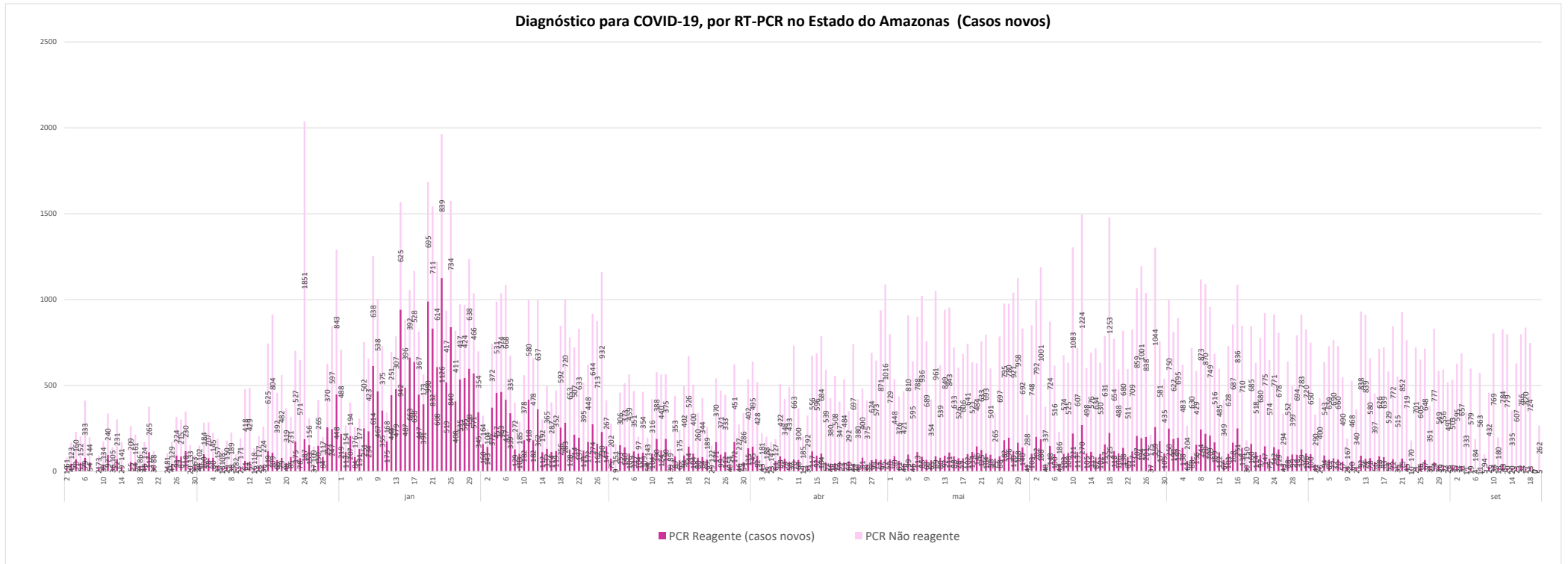


**Óbitos confirmados por COVID-19, segundo data de ocorrência, no interior do Amazonas**

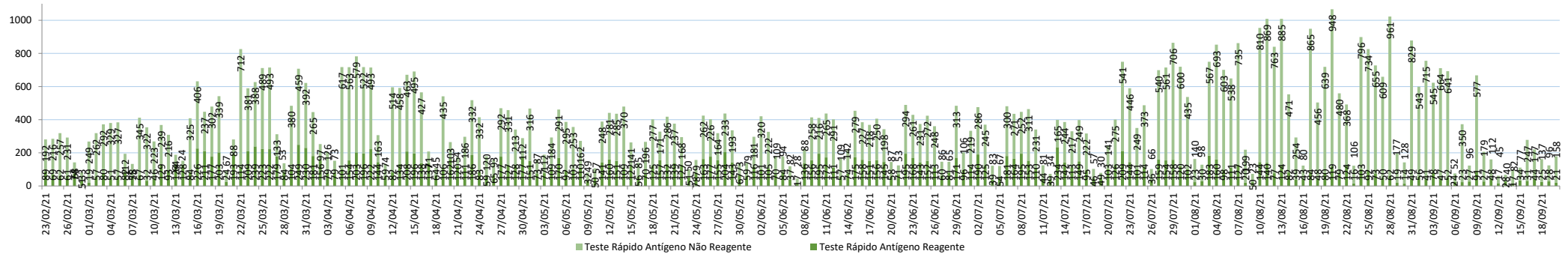




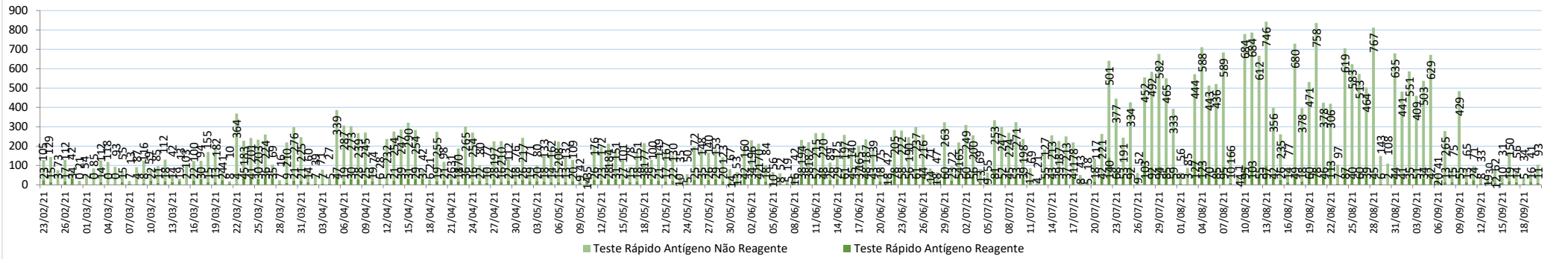
**Diagnóstico para COVID-19, por RT-PCR no Estado do Amazonas (Casos novos)**



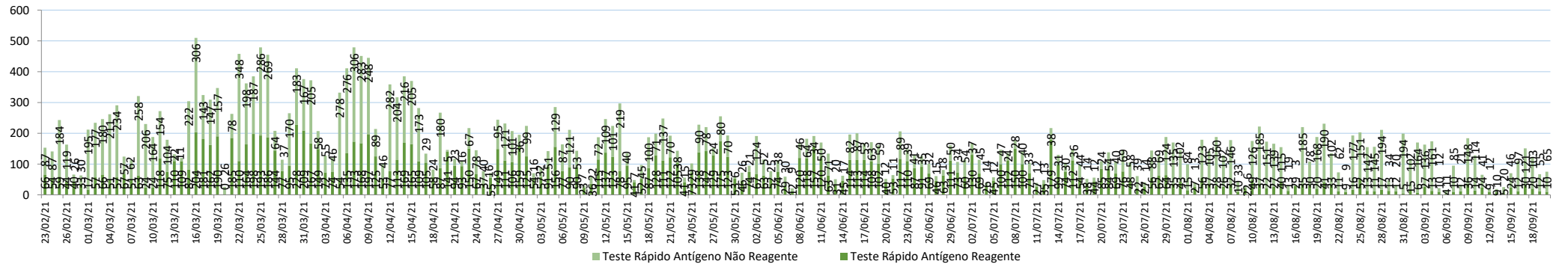
**Diagnóstico para COVID-19, por Teste Rápido de Antígeno no Estado do Amazonas**

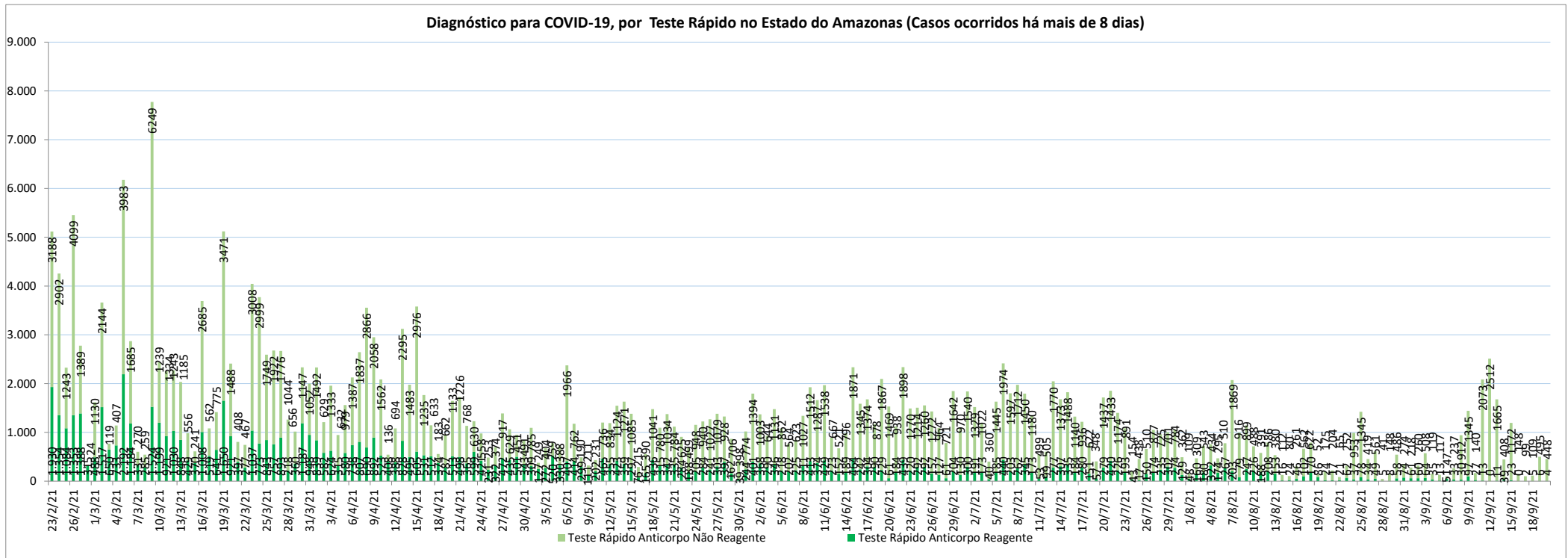


**Diagnóstico para COVID-19, por Teste Rápido de Antígeno em Manaus**

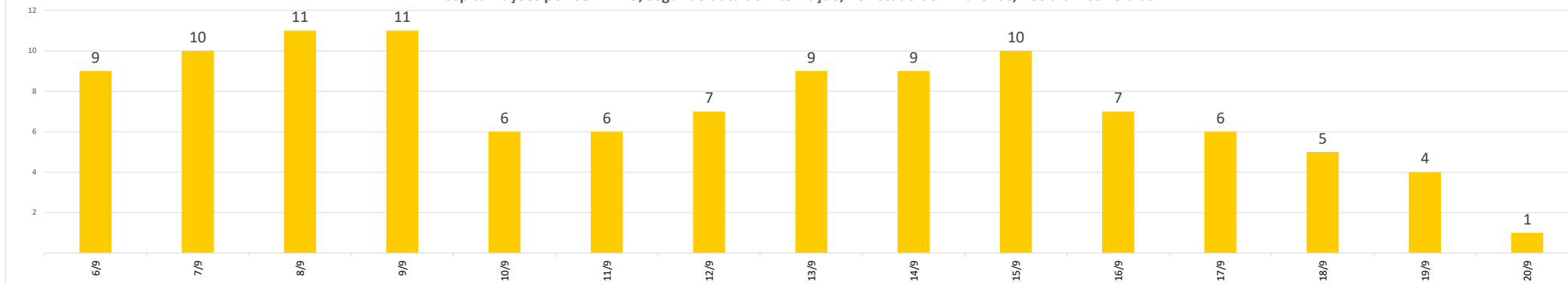


**Diagnóstico para COVID-19, por Teste Rápido de Antígeno no Interior do Estado do Amazonas**

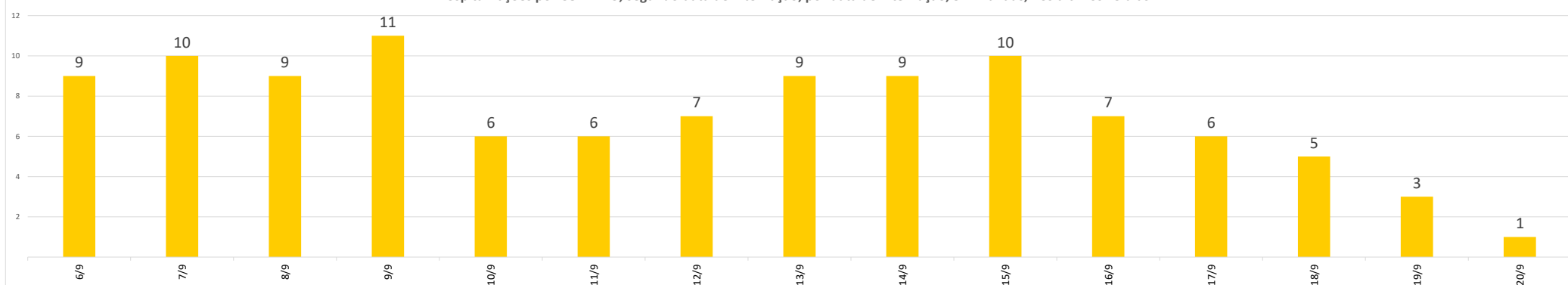




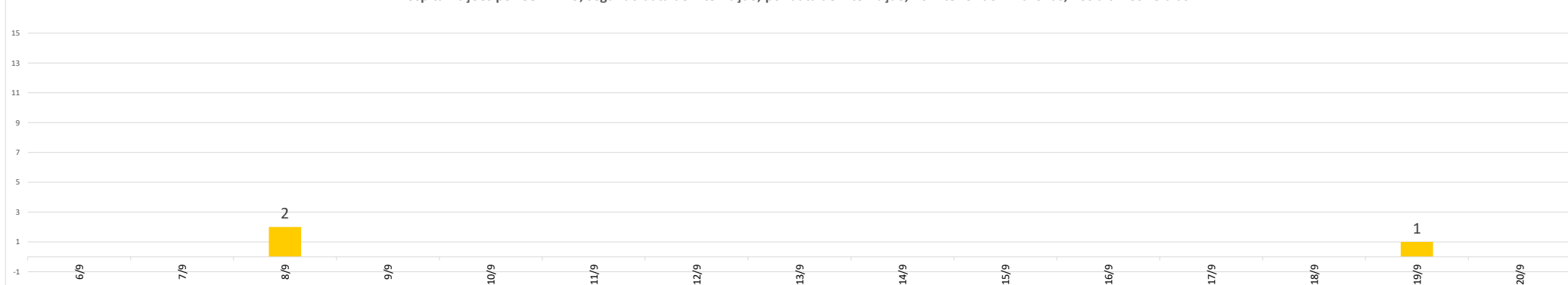
Hospitalizações por COVID-19, segundo data de internação, no Estado do Amazonas, nos últimos 15 dias



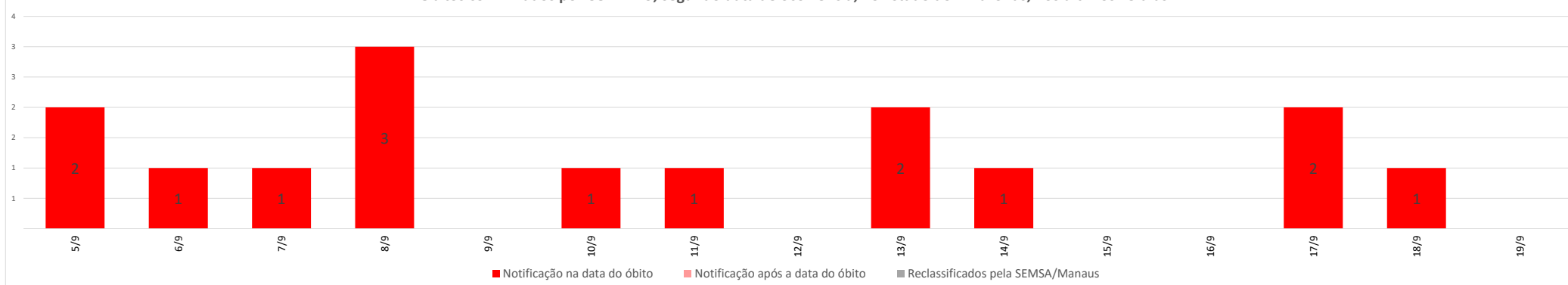
Hospitalizações por COVID-19, segundo data de internação, por data de internação, em Manaus, nos últimos 15 dias



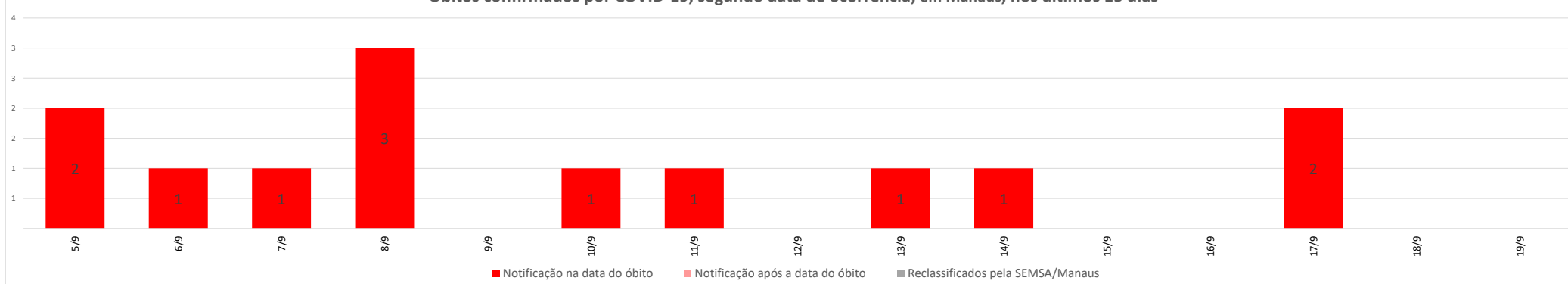
Hospitalizações por COVID-19, segundo data de internação, por data de internação, no Interior do Amazonas, nos últimos 15 dias



Óbitos confirmados por COVID-19, segundo data de ocorrência, no Estado do Amazonas, nos últimos 15 dias



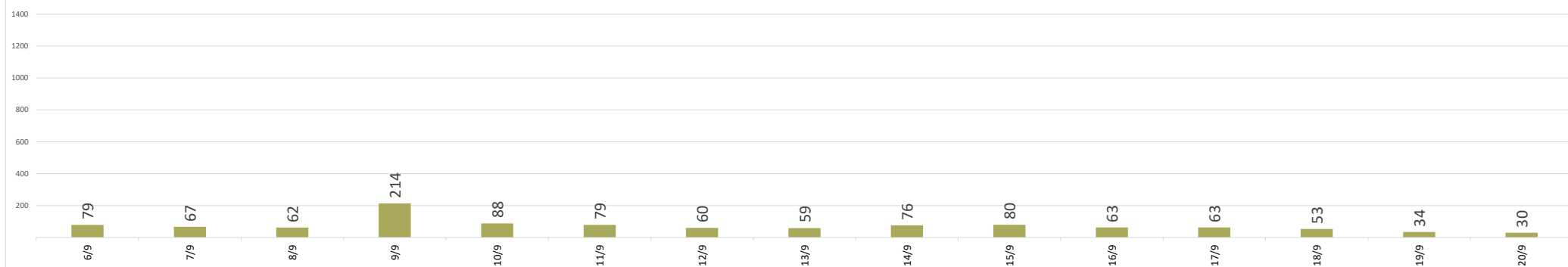
Óbitos confirmados por COVID-19, segundo data de ocorrência, em Manaus, nos últimos 15 dias



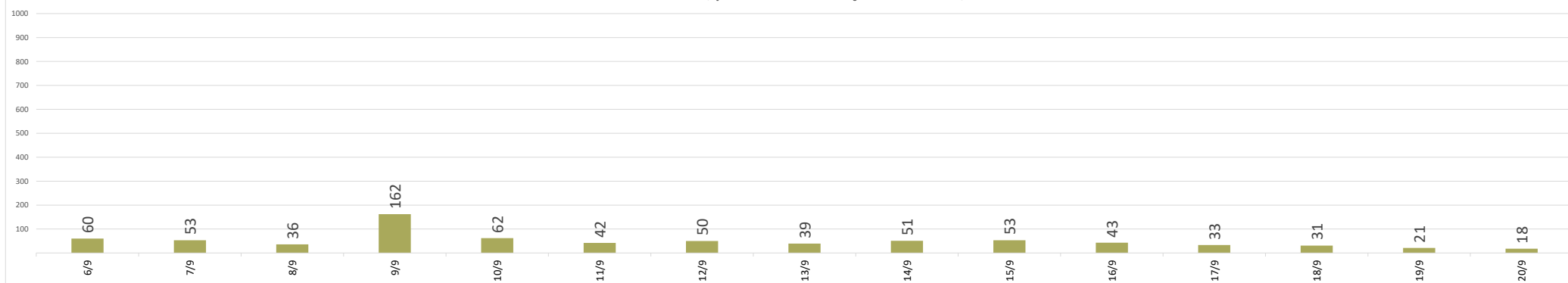
Óbitos confirmados por COVID-19, segundo data de ocorrência, no interior do Amazonas, nos últimos 15 dias



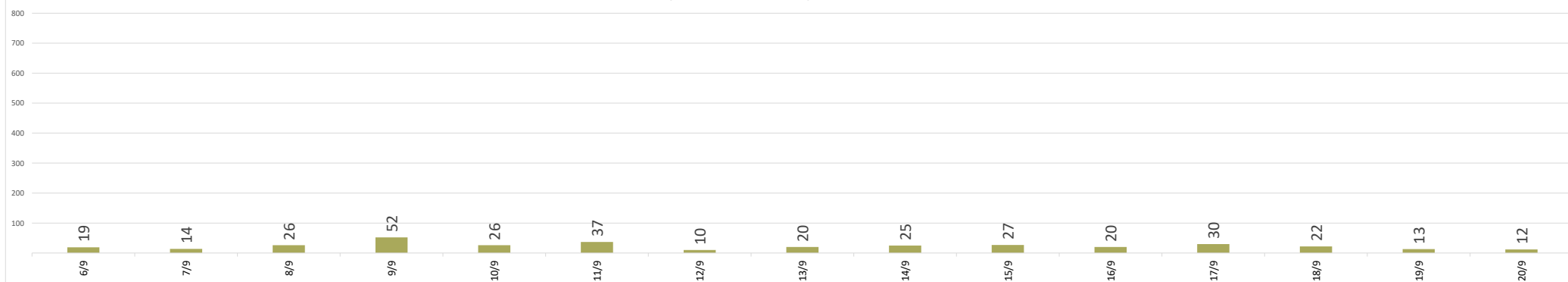
Casos confirmados de COVID-19, por data da notificação no Estado do Amazonas, nos últimos 15 dias



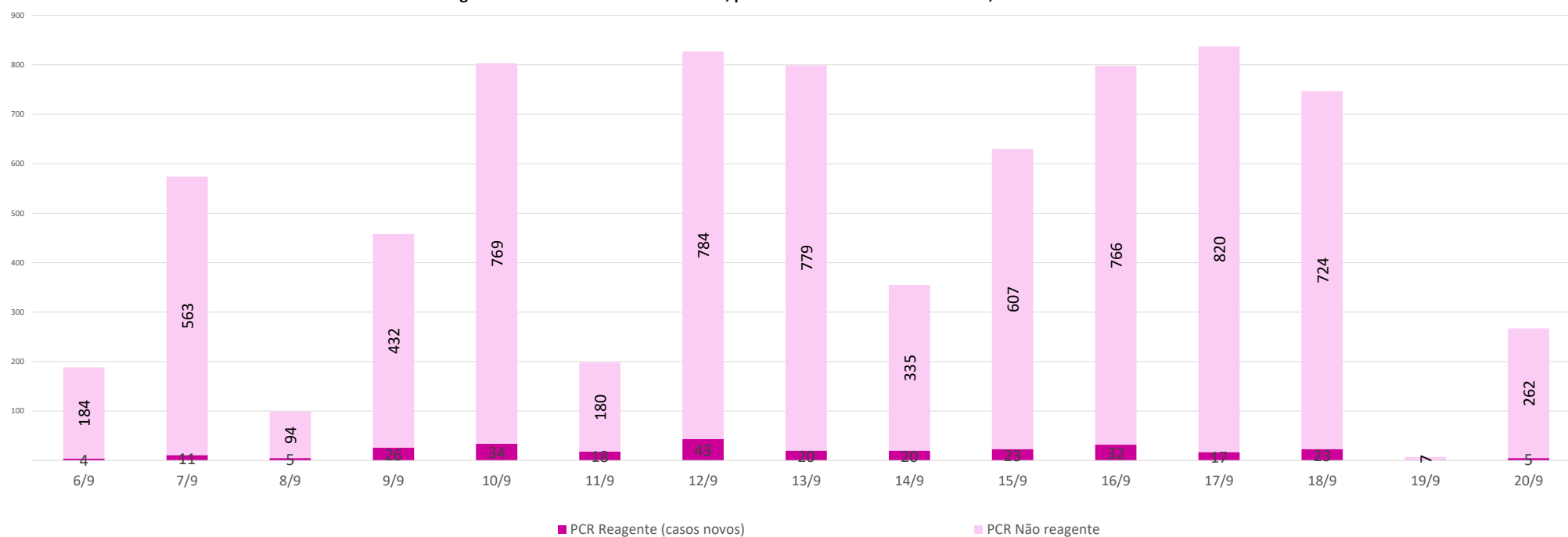
Casos confirmados de COVID-19, por data da notificação em Manaus, nos últimos 15 dias



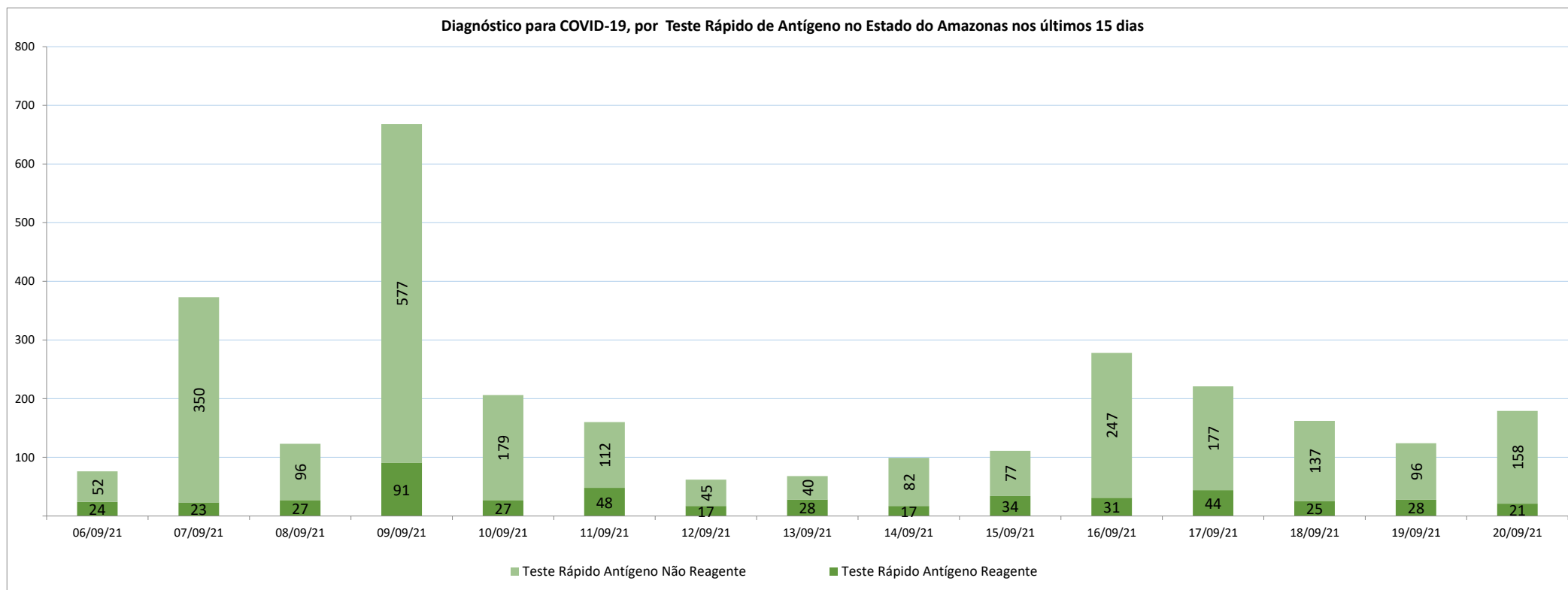
Casos confirmados de COVID-19, por data da notificação no Interior do Amazonas, nos últimos 15 dias



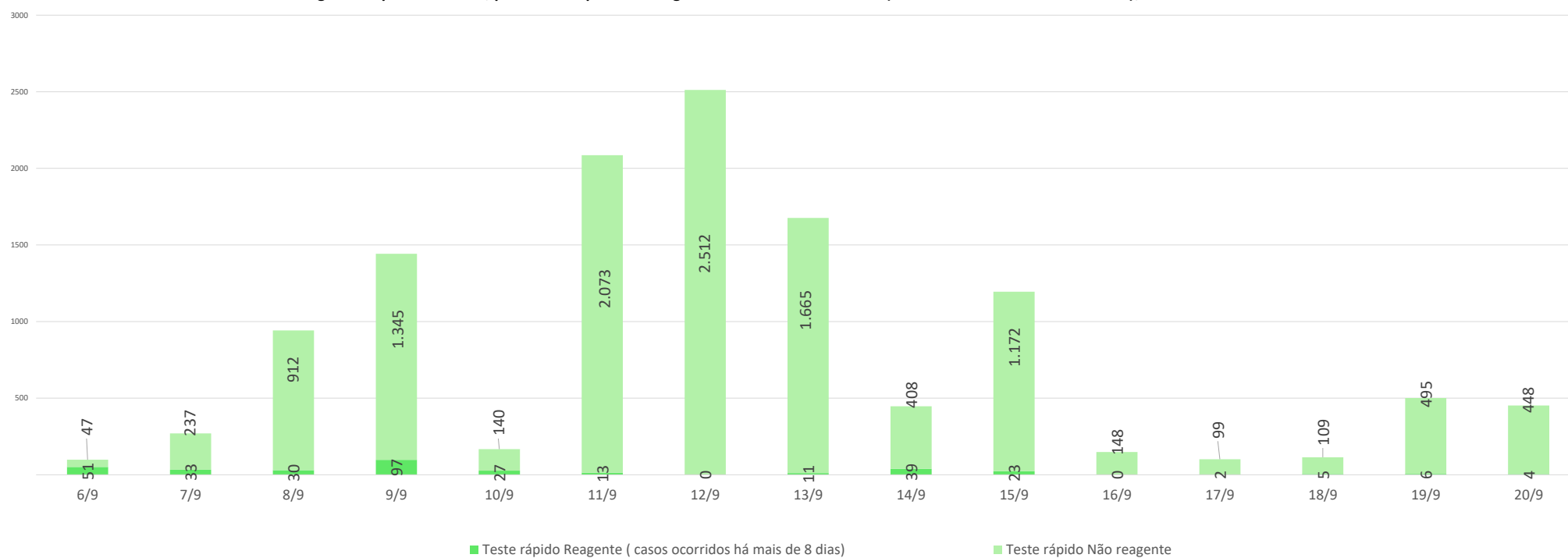
Diagnóstico de casos novos de COVID-19, por RT-PCR no Estado do Amazonas, nos últimos 15 dias



Diagnóstico para COVID-19, por Teste Rápido de Antígeno no Estado do Amazonas nos últimos 15 dias



**Diagnóstico para COVID-19, por Teste Rápido de Antígeno no Estado do Amazonas (Casos ocorridos há mais de 8 dias), nos últimos 15 dias**



**NOTA:**

- (1) – Casos em acompanhamento: Casos confirmados, após 14 dias de sintomas, que não evoluíram para óbito e os internados nos últimos 14 dias sem registro de alta ou óbito no SIVEP Gripe.
- (2) – Casos recuperados: Pacientes que tiveram confirmação diagnóstica e saíram do período de isolamento domiciliar ou internação hospitalar. Excluem-se deste cálculo pessoas em isolamento domiciliar, internados e óbitos. Do total de 426024 casos confirmados, 366059 são recuperados e 46251 casos em acompanhamento.
- (3) – Óbitos Reclificados: Óbitos por SRAG não especificados que estavam em investigação e foram encerrados na data de publicações do Boletim com confirmação para o COVID-19, conforme os novos critérios do Ministério da Saúde. Dos 654 óbitos ocorridos nos meses de Abril e Maio em investigação pela SEMSA Manaus, 345 foram reclassificados até a data de hoje.
- (4) – Reforçando o compromisso com a transparência dos dados da COVID-19 no Estado do Amazonas, realizamos alterações no gráfico de óbitos com a finalidade de dar mais clareza aos dados divulgados pela FVS.  
O gráfico óbitos por Covid-19 (págs. 3 e 7) mostra todos os óbitos por COVID-19 na data da ocorrência, classificando-os em: (i) vermelho: óbitos que ocorreram nas últimas 24h que já apresentavam confirmação para COVID-19; (ii) rosa: óbitos que estavam em investigação e que tiveram sua confirmação para COVID-19 após 24 h da ocorrência do óbito; (iii) roxo: óbitos que estavam com diagnóstico para SRAG não especificado e que tiveram sua confirmação para COVID-19 após reclassificados pela SEMSA Manaus.  
A evolução temporal dos óbitos por data de ocorrência, encontra-se disponível também no painel de monitoramento de séries temporais no endereço eletrônico [http://www.fvs.am.gov.br/indicadorSalaSituacao\\_view/69/2](http://www.fvs.am.gov.br/indicadorSalaSituacao_view/69/2), bem como a base de dados individualizada de SRAG atualizada semanalmente.
- (5) Todos os dados divulgados neste boletim, referentes ao município de Manaus, são publicados no site [covid-19.manaus.am.gov.br/monitoramento](https://covid-19.manaus.am.gov.br/monitoramento)
- (6) – A partir dessa edição, visando compatibilizar os boletins da FVS com as informações publicadas pela SEMSA Manaus, o gráfico de óbitos terá a sua data finalizada no dia anterior, pois serão apresentados segundo a data de ocorrência.
- (7) - Como resultado da reorganização da rede estadual de assistência da Secretaria de Estado da Saúde (Ses-AM), o Boletim Diário Covid-19 da Fundação de Vigilância em Saúde do Amazonas (FVS-AM), passa apresentar as informações de taxa de ocupação geral de leitos com os números de internações com menos de 20 dias (pacientes na fase aguda da doença e em período de transmissão) e de internações superiores a 20 dias (pacientes em fase fora de período de transmissão da doença, mas que ainda necessitam de atendimento hospitalar).  
Outra informação nova na edição, apontada pela SES-AM, é a separação de internações adultas e infantis, com a finalidade de apresentar com maior precisão a taxa de ocupação de acordo com o perfil de pacientes.**
- (8) – Do total de 62 municípios, os municípios em destaque na cor vermelha na tabela, não enviaram informações para atualização na edição do boletim de hoje.
- (9) – Aos sábados, domingos e feriados, o Laboratório Central de Saúde Pública do Amazonas - LACEN/FVS, manterá sistema de sobreaviso somente para processamento de exames de RT-PCR para Covid-19 nos casos de urgência. Assim, doravante, este boletim não mais apresentará tais resultados aos domingos.
- (10) – As secretarias municipais de saúde não funcionam aos finais de semana, portanto, os dados emitidos no boletim diário nos finais de semana são parciais e sujeito a alterações, que serão atualizadas no primeiro dia útil seguinte.
- (11) - O cabeçalho do boletim diário será colorido de acordo com a fase atual do Risco Epidemiológico da COVID-19 no estado do Amazonas. A fase atual em Manaus é Moderado (fase Laranja) e o interior está no Moderado (fase Laranja).
- (12) - Nos dias 18 e 19 de setembro de 2021 não há casos confirmados por RT PCR, pois o laboratório central (LACEN) passou por manutenção hidráulica, tendo paralisado temporariamente seus serviços, com previsão de retorno no dia 20/09/2021.

**Monitoramento de COVID-19 em indígenas no Amazonas**

[http://www.fvs.am.gov.br/indicadorSalaSituacao\\_view/63/2](http://www.fvs.am.gov.br/indicadorSalaSituacao_view/63/2)

**Monitoramento do perfil epidemiológico da COVID-19 no Estado do Amazonas**

[http://www.fvs.am.gov.br/indicadorSalaSituacao\\_view/60/2](http://www.fvs.am.gov.br/indicadorSalaSituacao_view/60/2)

**Monitoramento da realização de exames para identificação do Coronavírus**

[http://www.fvs.am.gov.br/indicadorSalaSituacao\\_view/62/2](http://www.fvs.am.gov.br/indicadorSalaSituacao_view/62/2)

**Fonte:**

As fontes de dados consultadas foram o Sistema de Informação da Vigilância Epidemiológica da Gripe (SIVEP-Gripe); Gerenciador de Ambiente Laboratorial (GAL); dados do e-SUS notifica; Formulário de Notificação Diária dos Municípios (Google Forms); RedCap Ministério da Saúde; RedCap da Fundação de Vigilância em Saúde do Amazonas; Secretaria Municipal de Limpeza Urbana (SEMULSP); Sistema de Informação sobre Mortalidade (SIM); Centro de Informações Estratégicas em Vigilância em Saúde do Amazonas (CIEVS/FVS-AM); Coordenação Estadual de Controle de Infecção em Serviços de Saúde (CECISS); Secretaria Especial de Saúde Indígena (SESAI/MS); Complexo Regulador /SISTER.

Dados atualizados em 20/9/2021 as 10:00

**NOTA: ESTE BOLETIM É FECHADO DIARIAMENTE AS 10:00 AS INFORMAÇÕES PODEM DIVERGIR DAS INFORMAÇÕES DIVULGADAS POSTERIORMENTE PELOS MUNICÍPIOS**

**DADOS PRELIMINARES SUJEITOS A REVISÃO.**

Av. Torquato Tapajós, 4010 - Colônia Santo Antônio  
Fone: (92) 3182 - 8550 / 3182 - 8551  
Manaus-AM-CEP 69093-018 / CNPJ: 07.141.411/0001-46  
Site: [www.fvs.am.gov.br](http://www.fvs.am.gov.br)  
E-mail: [dipre@fvs.am.gov.br](mailto:dipre@fvs.am.gov.br)

Fundação de  
Vigilância em  
Saúde do Amazonas

