

Municípios	Casos			Nº de óbitos	Incidência (casos/100.000)	Mortalidade (óbitos/100.000)	Letalidade
	Notificados	Confirmados (3)	% de participação por Município				
<b>AMAZONAS</b>	<b>1.223.158</b>	<b>426.072</b>	<b>100%</b>	<b>13.716</b>	<b>10.280,18</b>	<b>330,94</b>	<b>3,22%</b>
<b>MANAUS</b>	<b>675.673</b>	<b>204.008</b>	<b>47,88%</b>	<b>9.455</b>	<b>9.346,32</b>	<b>433,17</b>	<b>4,63%</b>
<b>INTERIOR</b>	<b>547.485</b>	<b>222.064</b>	<b>52,12%</b>	<b>4.261</b>	<b>11.319,20</b>	<b>217,19</b>	<b>1,92%</b>
01 Itacoatiara	33.738	10.527	2,47%	316	10.388,11	311,83	3,00%
02 Parintins	46.183	10.054	2,36%	357	8.798,23	312,41	3,55%
03 Tefé	18.425	9.840	2,31%	198	16.441,38	330,83	2,01%
04 Imanacapuru	19.275	9.600	2,25%	398	9.858,59	408,72	4,15%
05 Coari	29.713	9.549	2,24%	233	11.221,31	273,81	2,44%
06 Iranduba	23.520	8.966	2,10%	166	18.564,68	343,71	1,85%
07 São Gabriel da Cachoeira	15.520	8.131	1,91%	108	17.845,23	237,03	1,33%
08 Humaitá	20.062	8.063	1,89%	151	14.638,71	274,15	1,87%
09 Lábrea	7.275	7.042	1,65%	80	15.285,77	173,65	1,14%
10 Carauri	19.585	6.726	1,58%	56	23.771,82	197,92	0,83%
11 Presidente Figueiredo	17.583	6.260	1,47%	103	17.255,16	283,91	1,65%
<b>12 IPIXUNA</b>	<b>18.132</b>	<b>5.498</b>	<b>1,29%</b>	<b>19</b>	<b>18.518,64</b>	<b>64,00</b>	<b>0,35%</b>
13 São Paulo de Olivença	12.385	5.301	1,24%	66	13.488,89	167,94	1,25%
14 Maués	14.082	4.930	1,16%	129	7.714,58	201,86	2,62%
15 Rio Preto da Eva	12.740	4.879	1,15%	83	14.631,00	248,90	1,70%
16 Manicoré	13.708	4.696	1,10%	103	8.423,17	184,75	2,19%
17 Careiro	9.302	4.514	1,06%	85	11.920,04	224,46	1,88%
18 Barcelos	10.062	4.490	1,05%	60	16.326,09	218,17	1,34%
19 Eirunepé	10.947	4.206	0,99%	33	11.924,13	93,56	0,78%
20 Tabatinga	6.893	3.341	0,78%	126	5.074,11	191,36	3,77%
21 Itapiranga	6.628	3.097	0,73%	43	33.854,39	470,05	1,39%
22 Juruá	5.013	3.082	0,72%	35	21.526,86	244,46	1,14%
23 Alvarães	4.973	2.908	0,68%	46	18.128,55	286,77	1,58%
24 Autazes	7.052	2.906	0,68%	95	7.344,88	240,11	3,27%
25 Atalaia do Norte	5.154	2.831	0,66%	10	14.211,13	50,20	0,35%
26 Pauini	8.522	2.767	0,65%	22	14.243,80	113,25	0,80%
27 Santa Isabel do Rio Negro	4.233	2.748	0,64%	53	10.923,84	210,69	1,93%
28 Urucurituba	5.282	2.728	0,64%	36	11.827,44	156,08	1,32%
29 Benjamin Constant	6.826	2.712	0,64%	88	6.309,32	204,73	3,24%
30 Enviá	6.647	2.712	0,64%	13	13.537,66	64,89	0,48%
31 Boca do Acre	6.348	2.671	0,63%	27	7.785,36	78,70	1,01%
32 Codajás	5.608	2.638	0,62%	25	9.211,86	87,30	0,95%
33 Nova Olinda do Norte	7.235	2.635	0,62%	69	7.049,60	184,60	2,62%
34 Marã	4.441	2.559	0,60%	23	14.041,92	126,21	0,90%
35 Urucará	6.571	2.545	0,60%	54	15.655,76	332,19	2,12%
36 Borba	6.537	2.509	0,59%	69	6.095,58	167,63	2,75%
37 Barreirinha	4.070	2.438	0,57%	63	7.609,00	196,62	2,58%
38 Novo Airão	6.310	2.411	0,57%	33	12.393,34	169,63	1,37%
39 Amaturá	4.486	2.392	0,56%	18	20.735,09	156,03	0,75%
40 Beruri	3.812	2.294	0,54%	34	11.657,10	172,77	1,48%
41 Novo Aripuanã	5.158	2.046	0,48%	31	7.978,47	120,89	1,52%
42 Anamá	6.462	2.013	0,47%	10	14.786,25	73,45	0,50%
43 Tapauá	4.587	1.972	0,46%	24	11.494,52	139,89	1,22%
44 Uarini	2.045	1.970	0,46%	26	14.549,48	192,02	1,32%
<b>45 Anori</b>	<b>7.000</b>	<b>1.921</b>	<b>0,45%</b>	<b>33</b>	<b>9.143,27</b>	<b>157,07</b>	<b>1,72%</b>
46 Nhamundá	3.686	1.884	0,44%	37	8.898,12	174,75	1,96%
47 Manaquiri	4.343	1.870	0,44%	53	5.824,64	165,08	2,83%
48 Santo Antônio do Itá	2.670	1.861	0,44%	45	8.614,94	208,31	2,42%
49 Guajará	3.625	1.693	0,40%	28	10.151,10	167,89	1,65%
50 São Sebastião do Uatumã	2.292	1.612	0,38%	19	11.497,86	135,52	1,18%
51 Fonte Boa	3.425	1.600	0,38%	39	9.086,26	221,48	2,44%
52 Apuí	3.860	1.485	0,35%	32	6.758,29	145,63	2,15%
53 Canutama	2.419	1.461	0,34%	8	9.348,01	51,19	0,55%
<b>54 Silves</b>	<b>2.756</b>	<b>1.386</b>	<b>0,33%</b>	<b>22</b>	<b>15.112,86</b>	<b>239,89</b>	<b>1,59%</b>
55 Tonantins	3.054	1.374	0,32%	33	7.326,05	175,95	2,40%
<b>56 Japurá</b>	<b>1.745</b>	<b>1.050</b>	<b>0,25%</b>	<b>11</b>	<b>38.112,52</b>	<b>399,27</b>	<b>1,05%</b>
57 Careiro da Várzea	3.073	1.028	0,24%	25	3.401,16	82,71	2,43%
58 Boa Vista do Ramos	2.020	997	0,23%	12	5.190,82	62,48	1,20%
59 Juruá	2.737	985	0,23%	16	6.695,21	108,75	1,62%
60 Itamarati	3.369	965	0,23%	9	12.291,43	114,64	0,93%
61 Caapiranga	2.281	695	0,16%	22	5.313,05	168,18	3,17%

FONTE: Casos confirmados: Secretarias Municipais de Saúde / Óbitos: Serviços de Saúde de Ocorrência no Óbito

LEGENDA: Os 4 Municípios que estão em destaque na cor vermelha, são os que não disponibilizaram informações para atualização do Boletim.

CASOS NOVOS CONFIRMADOS
<b>48</b>

CASOS NOVOS RECUPERADOS
<b>52</b>

ÓBITOS CONFIRMADOS EM 20/09/2021
<b>0</b>

LETALIDADE
<b>3,22%</b>

CASOS NOVOS CONFIRMADOS								
RT-PCR		T. RÁPIDO (anticorpos)		T. RÁPIDO (antígeno)		Clín. Epidemiológico		TOTAL
CAPITAL	INTERIOR	CAPITAL	INTERIOR	CAPITAL	INTERIOR	CAPITAL	INTERIOR	
7	1	3	0	15	22	0	0	48

ÓBITOS CONFIRMADOS					TOTAL
Óbitos confirmados após a data da ocorrência por critério Clínico; Imagem; Clínico Epidemiológico ou Laboratorial				Ocorridos em 20/09/2021	
Capital	Interior	Capital	Interior		
1	1	0	0		
				0	345
				2	13.716

NÚMERO DE SEPULTAMENTOS EM MANAUS EM 20/09/2021	
Número TOTAL de sepultamentos por dia COVID-19	0

FONTE: (SEMULSP) <https://www.manaus.am.gov.br/noticia/segunda-feira-20-9/>

Boletim Epidemiológico - SESAI/MS						
Doença por Coronavírus (COVID-19) em populações indígenas aldeadas						
DSEI	Suspeitos	Confirmados	Descartados	Infectados (atual)	Cura Clínica	Óbitos
Alto Rio Negro	0	2.390	1.105	131	2.231	26
Alto Rio Solimões	0	2.348	1.358	1	2.285	52
Manaus	0	1.298	2.750	0	1.267	24
Médio Rio Purus	0	564	95	0	557	7
Médio Rio Solimões	0	816	1.123	0	803	11
Parintins	0	652	1.033	0	633	19
Vale do Javari	0	847	436	0	842	3
<b>TOTAL</b>	<b>0</b>	<b>8.915</b>	<b>7.900</b>	<b>132</b>	<b>8.618</b>	<b>142</b>

Fonte: Fichas de notificação e resultados laboratoriais, atualizado em 20/09/2021.

**CASO SUSPEITO:** caso que saiu da aldeia e retornou nos últimos 14 dias (de local com transmissão local ou comunitária) e que apresente sinais/sintomas respiratórios. Ou caso que não saiu da aldeia e que teve contato próximo com caso suspeito ou confirmado de COVID-19 nos últimos 14 dias e que apresente sinais/sintomas respiratórios.

**CASO CONFIRMADO:** caso com resultado positivo em RT-PCR em tempo real, pelo protocolo Charité, Teste Rápido Anticorpo, Pesquisa de Antígeno, Critério Clínico, Critério Clínico por Imagem e/ou Critério Clínico Epidemiológico.

**INFECTADO ATUAL:** Caso confirmado para COVID-19, com infecção ativa, que ainda não completou 14 dias em isolamento domiciliar, a contar da data de início dos sintomas, ou, em caso de internação hospitalar, que ainda não recebeu alta médica.

**CASO DESCARTADO:** Caso que se enquadre na definição de suspeito E apresente resultado laboratorial negativo para SARS-CoV2 OU confirmação laboratorial para outro agente etiológico.

**CASO CURADO:** Casos em isolamento domiciliar: casos confirmados que passaram por 14 dias em isolamento domiciliar, a contar da data de início dos sintomas E que estão assintomáticos. Casos em internação hospitalar: diante da avaliação médica.suspeito elaborada pelo MS.\* Após a qualificação das informações com os respectivos DSEI alguns casos suspeitos que não se enquadram na definição de casos foram excluídos.

**MANAUS**

PACIENTES INTERNADOS POR SRAG EM MANAUS EM 21/9/2021							
REDE	CONFIRMADOS POR COVID-19						SALA VERMELHA
	UTI COVID-19			LEITO CLÍNICO COVID-19			
	TOTAL	Até 20 dias	Acima de 20 dias	TOTAL	Até 20 dias	Acima de 20 dias	
<b>REDE PÚBLICA</b>	<b>59</b>	<b>42</b>	<b>17</b>	<b>38</b>	<b>25</b>	<b>13</b>	<b>0</b>
<b>Adulto (total)</b>	<b>58</b>	<b>41</b>	<b>17</b>	<b>37</b>	<b>24</b>	<b>13</b>	<b>0</b>
Geral	58	41	17	35	22	13	0
Gestante	0	0	0	2	2	0	0
Oncológico	0	0	0	0	0	0	0
Cardíaco	0	0	0	0	0	0	0
Forças Armadas	0	0	0	0	0	0	0
Infantil	1	1	0	1	1	0	0
<b>REDE PRIVADA</b>	<b>7</b>	<b>7</b>	<b>0</b>	<b>5</b>	<b>5</b>	<b>0</b>	<b>0</b>
<b>SUBTOTAL CONFIRMADOS</b>	<b>66</b>	<b>49</b>	<b>17</b>	<b>43</b>	<b>30</b>	<b>13</b>	<b>0</b>
<b>TOTAL CONFIRMADOS</b>	<b>109</b>						
REDE	SUSPEITOS						SALA VERMELHA
	UTI COVID-19			LEITO CLÍNICO COVID-19			
	TOTAL	Até 20 dias	Acima de 20 dias	TOTAL	Até 20 dias	Acima de 20 dias	
<b>REDE PÚBLICA</b>	<b>3</b>	<b>3</b>	<b>0</b>	<b>14</b>	<b>14</b>	<b>0</b>	<b>0</b>
<b>Adulto (total)</b>	<b>3</b>	<b>3</b>	<b>0</b>	<b>13</b>	<b>13</b>	<b>0</b>	<b>0</b>
Geral	0	0	0	11	11	0	0
Gestante	3	3	0	0	0	0	0
Oncológico	0	0	0	2	2	0	0
Cardíaco	0	0	0	0	0	0	0
Forças Armadas	0	0	0	0	0	0	0
Infantil	0	0	0	1	1	0	0
<b>REDE PRIVADA</b>	<b>2</b>	<b>2</b>	<b>0</b>	<b>0</b>	<b>0</b>	<b>0</b>	<b>1</b>
<b>SUBTOTAL SUSPEITOS</b>	<b>5</b>	<b>5</b>	<b>0</b>	<b>14</b>	<b>14</b>	<b>0</b>	<b>1</b>
<b>TOTAL SUSPEITOS</b>	<b>20</b>						
<b>TOTAL GERAL</b>	<b>129</b>						

FONTE: Secretaria Estado de Saúde do AMAZONAS - SES/AM.

**INTERIOR**

PACIENTES INTERNADOS POR SRAG EM INTERIOR DO AMAZONAS EM 21/9/2021		
REDE	INTERNADOS POR COVID-19	
	UCI COVID-19	LEITO CLÍNICO COVID-19
<b>REDE PÚBLICA</b>	<b>2</b>	<b>7</b>
<b>TOTAL GERAL</b>	<b>9</b>	

FONTE: Secretaria Estado de Saúde do AMAZONAS - SES/AM.

**AMAZONAS**

PACIENTES AGUARDANDO TRANSFERÊNCIA PARA REDE HOSPITALAR COVID				
Nº Paciente	Público		Privado	
	LEITO CLÍNICO	UTI	LEITO CLÍNICO	UTI
Manaus	2	0	0	0
Interior	0	0	0	0
<b>TOTAL</b>	<b>2</b>	<b>0</b>	<b>0</b>	<b>0</b>

FONTE: Secretaria Estado de Saúde do AMAZONAS - SES/AM.

CAPACIDADE INSTALADA DA REDE ASSISTENCIAL DE SAÚDE EM MANAUS									
UNIDADE	UTI GERAL			LEITOS CLÍNICOS GERAL			SALA VERMELHA GERAL		
	OCUPADOS	LIVRES	TOTAL	OCUPADOS	LIVRES	TOTAL	OCUPADOS	LIVRES	TOTAL
<b>REDE PÚBLICA</b>	<b>266</b>	<b>87</b>	<b>353</b>	<b>1.488</b>	<b>234</b>	<b>1.722</b>	<b>121</b>	<b>17</b>	<b>138</b>
<b>Adulto (total)</b>	<b>225</b>	<b>65</b>	<b>290</b>	<b>1.295</b>	<b>110</b>	<b>1.405</b>	<b>118</b>	<b>12</b>	<b>130</b>
Geral	133	46	179	646	38	684	117	9	126
Gestante	75	10	85	539	66	605	1	1	2
Oncológico	5	0	5	65	0	65	0	0	0
Cardíaco	12	9	21	45	6	51	0	2	2
Forças Armadas	1	5	6	19	33	52	0	1	1
<b>Infantil</b>	<b>40</b>	<b>17</b>	<b>57</b>	<b>174</b>	<b>91</b>	<b>265</b>	<b>3</b>	<b>4</b>	<b>7</b>
<b>REDE PRIVADA</b>	<b>108</b>	<b>23</b>	<b>131</b>	<b>414</b>	<b>102</b>	<b>516</b>	<b>1</b>	<b>12</b>	<b>13</b>
<b>TOTAL</b>	<b>374</b>	<b>110</b>	<b>484</b>	<b>1.902</b>	<b>336</b>	<b>2.238</b>	<b>122</b>	<b>29</b>	<b>151</b>

UNIDADE	UTI COVID			LEITOS CLÍNICOS COVID			SALA VERMELHA COVID		
	OCUPADOS	LIVRES	TOTAL	OCUPADOS	LIVRES	TOTAL	OCUPADOS	LIVRES	TOTAL
<b>REDE PÚBLICA</b>	<b>62</b>	<b>91</b>	<b>153</b>	<b>52</b>	<b>176</b>	<b>228</b>	<b>0</b>	<b>10</b>	<b>10</b>
<b>Adulto (total)</b>	<b>61</b>	<b>83</b>	<b>144</b>	<b>50</b>	<b>157</b>	<b>207</b>	<b>0</b>	<b>9</b>	<b>9</b>
Geral	58	70	128	46	130	176	0	2	2
Gestante	3	7	10	2	19	21	0	3	3
Oncológico	0	6	6	2	8	10	0	4	4
Cardíaco	0	0	0	0	0	0	0	0	0
Forças Armadas	0	0	0	0	2	2	0	1	1
<b>Infantil</b>	<b>1</b>	<b>8</b>	<b>9</b>	<b>2</b>	<b>17</b>	<b>19</b>	<b>0</b>	<b>0</b>	<b>0</b>
<b>REDE PRIVADA</b>	<b>9</b>	<b>28</b>	<b>37</b>	<b>5</b>	<b>58</b>	<b>63</b>	<b>1</b>	<b>4</b>	<b>5</b>
<b>TOTAL</b>	<b>71</b>	<b>119</b>	<b>190</b>	<b>57</b>	<b>234</b>	<b>291</b>	<b>1</b>	<b>14</b>	<b>15</b>

UNIDADE	TAXA DE OCUPAÇÃO EM MANAUS					
	UTI		LEITOS CLÍNICOS		SALA VERMELHA	
	GERAL	COVID-19	GERAL	COVID-19	GERAL	COVID-19
<b>REDE PÚBLICA</b>	75,35%	40,52%	86,41%	22,81%	87,68%	0,00%
<b>Adulto (total)</b>	77,59%	42,36%	92,17%	24,15%	90,77%	0,00%
Geral	74,30%	45,31%	94,44%	26,14%	92,86%	0,00%
Gestante	88,24%	30,00%	89,09%	9,52%	50,00%	0,00%
Oncológico	100,00%	0,00%	100,00%	20,00%	0,00%	0,00%
Cardíaco	57,14%	0,00%	88,24%	0,00%	0,00%	0,00%
Forças Armadas	16,67%	0,00%	36,54%	0,00%	0,00%	0,00%
<b>Infantil</b>	<b>70,18%</b>	<b>11,11%</b>	<b>65,66%</b>	<b>10,53%</b>	<b>42,86%</b>	<b>0,00%</b>
<b>REDE PRIVADA</b>	<b>82,44%</b>	<b>24,32%</b>	<b>80,23%</b>	<b>7,94%</b>	<b>7,69%</b>	<b>20,00%</b>
<b>TOTAL</b>	<b>77,27%</b>	<b>37,37%</b>	<b>84,99%</b>	<b>19,59%</b>	<b>80,79%</b>	<b>6,67%</b>

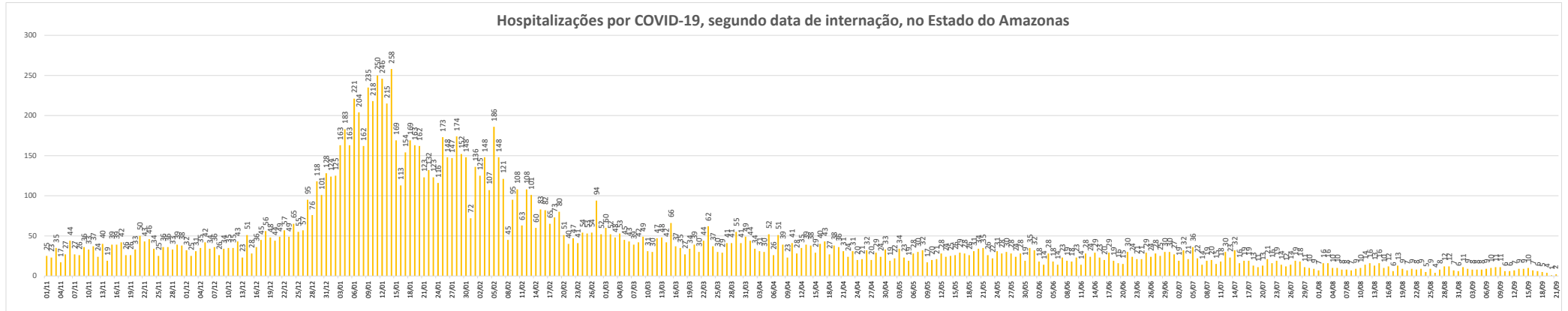
FONTE: Secretaria Estado de Saúde do AMAZONAS - SES/AM.

CAPACIDADE INSTALADA DA REDE ASSISTENCIAL DE SAÚDE NO INTERIOR DO AMAZONAS						
UNIDADE	UCI GERAL			LEITOS CLÍNICOS GERAL		
	OCUPADOS	LIVRES	TOTAL	OCUPADOS	LIVRES	TOTAL
<b>REDE PÚBLICA</b>	<b>15</b>	<b>31</b>	<b>46</b>	<b>612</b>	<b>1.117</b>	<b>1.729</b>
UNIDADE	LEITOS CLÍNICOS COVID					
	OCUPADOS	LIVRES	TOTAL	OCUPADOS	LIVRES	TOTAL
<b>REDE PÚBLICA</b>	<b>2</b>	<b>163</b>	<b>165</b>	<b>7</b>	<b>908</b>	<b>915</b>

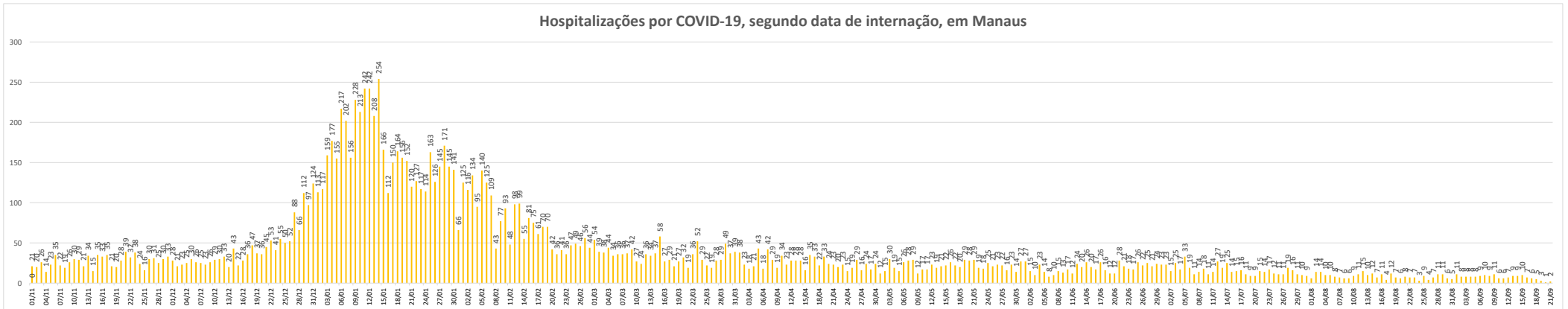
UNIDADE	TAXA DE OCUPAÇÃO NO INTERIOR DO AMAZONAS			
	UCI		LEITOS CLÍNICOS	
	GERAL	COVID-19	GERAL	COVID-19
<b>REDE PÚBLICA</b>	<b>32,61%</b>	<b>1,21%</b>	<b>35,40%</b>	<b>0,77%</b>

FONTE: Secretaria Estado de Saúde do AMAZONAS - SES/AM.

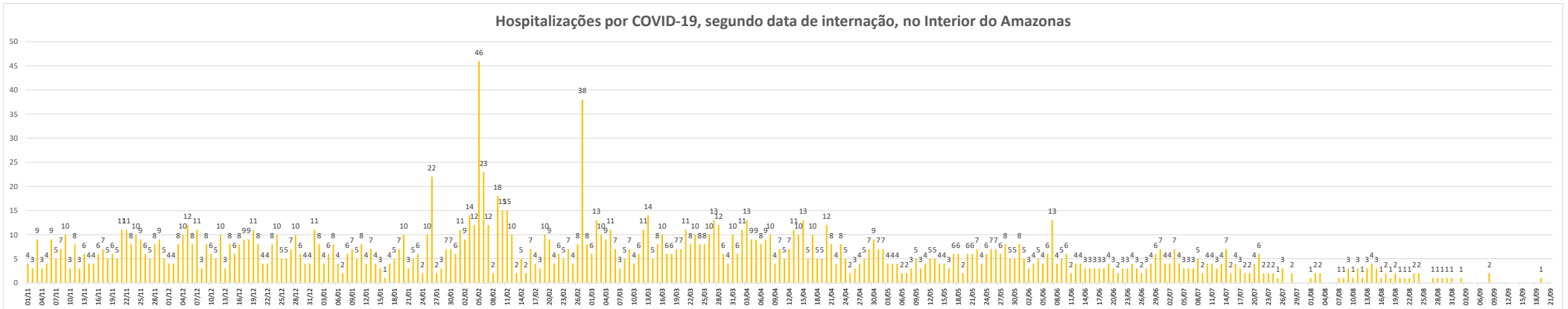
**Hospitalizações por COVID-19, segundo data de internação, no Estado do Amazonas**



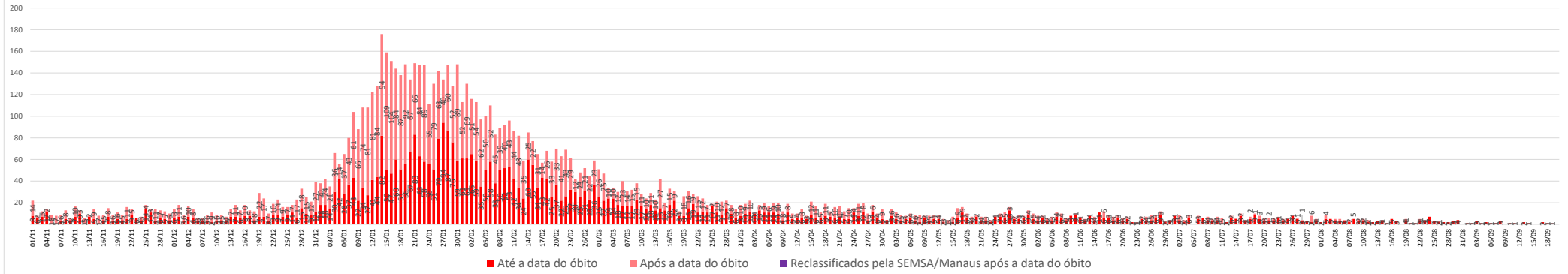
**Hospitalizações por COVID-19, segundo data de internação, em Manaus**



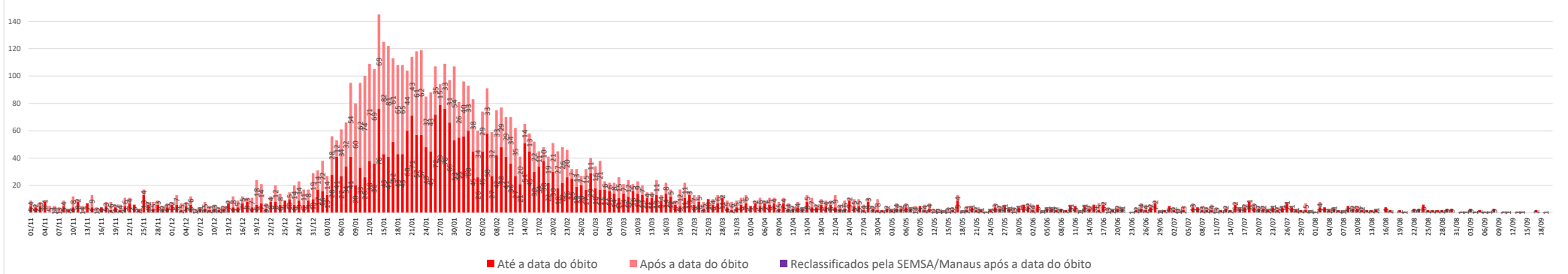
**Hospitalizações por COVID-19, segundo data de internação, no Interior do Amazonas**



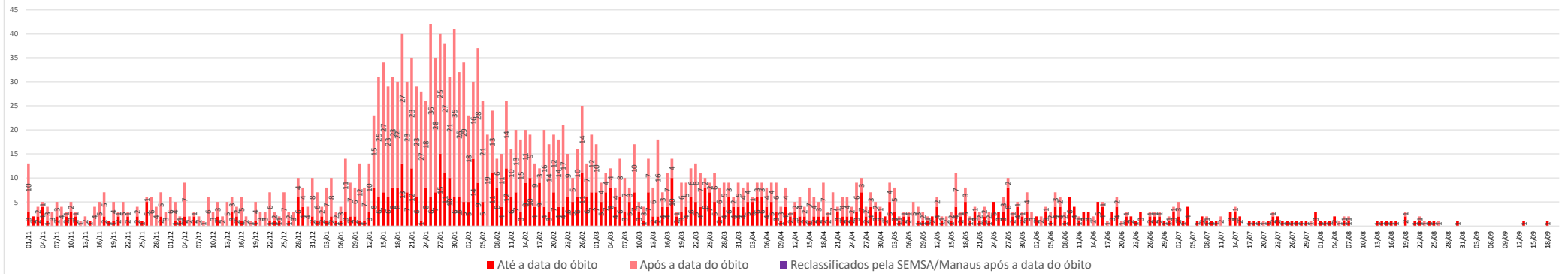
**Óbitos confirmados por COVID-19, segundo data de ocorrência, no Estado do Amazonas**



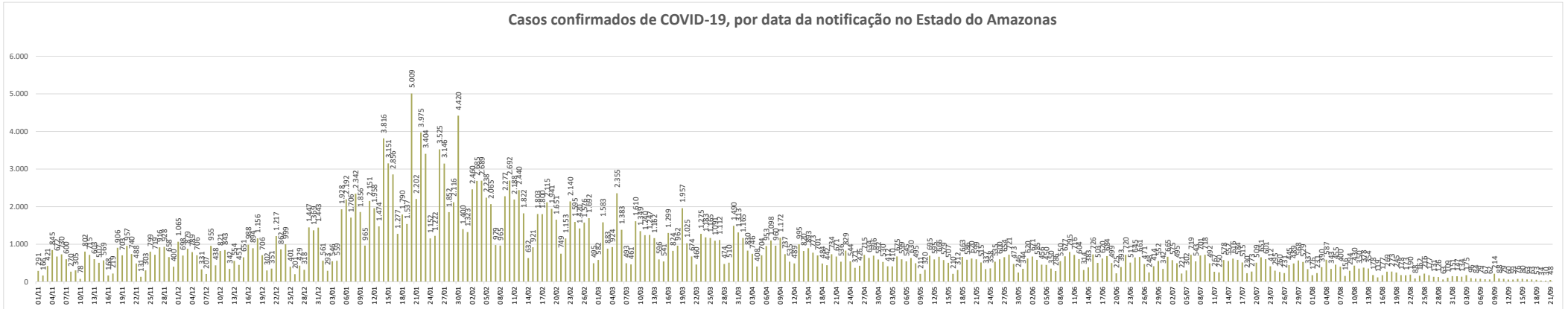
**Óbitos confirmados por COVID-19, segundo data de ocorrência, em Manaus**



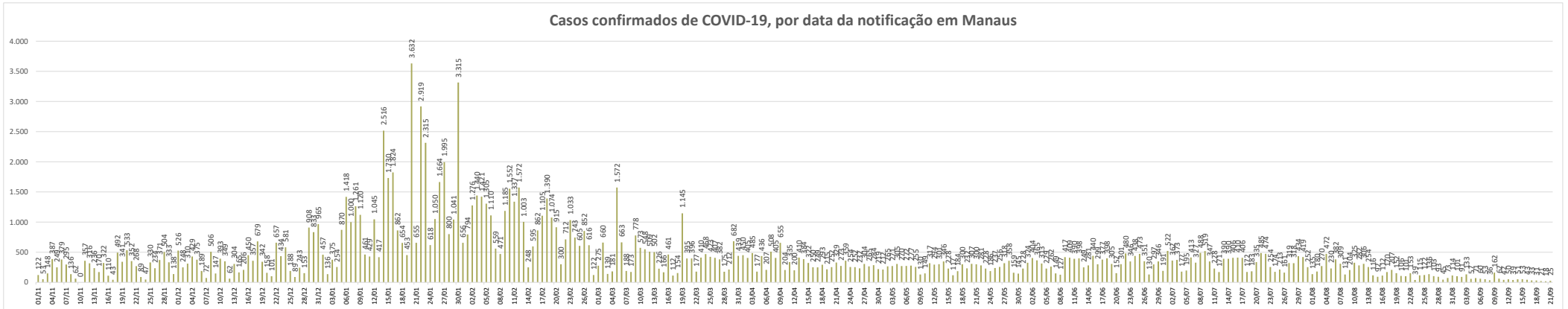
**Óbitos confirmados por COVID-19, segundo data de ocorrência, no interior do Amazonas**



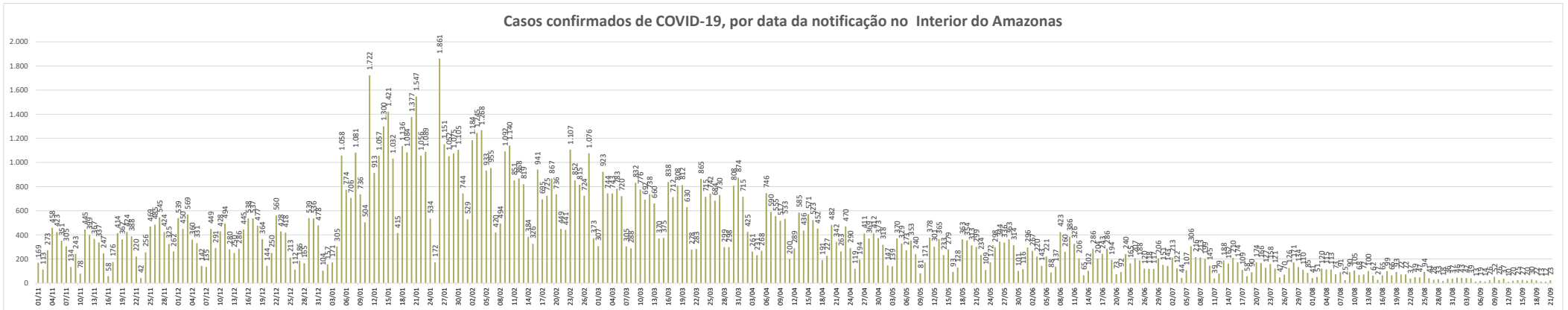
**Casos confirmados de COVID-19, por data da notificação no Estado do Amazonas**



**Casos confirmados de COVID-19, por data da notificação em Manaus**

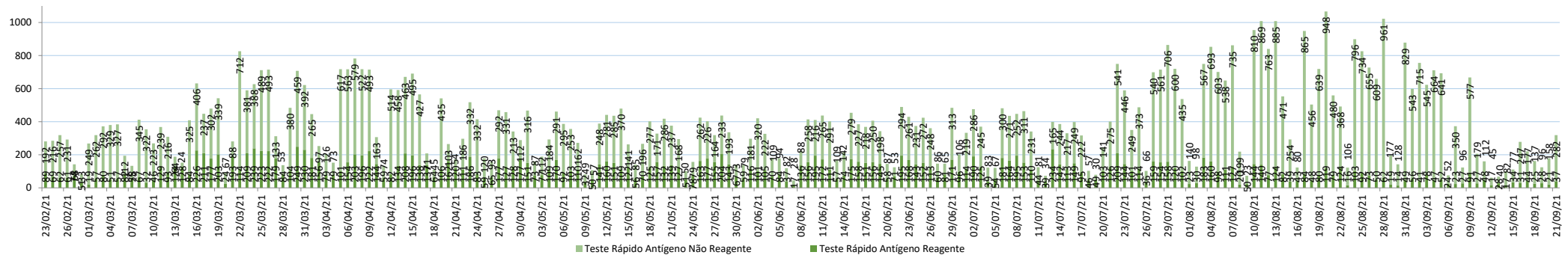


**Casos confirmados de COVID-19, por data da notificação no Interior do Amazonas**

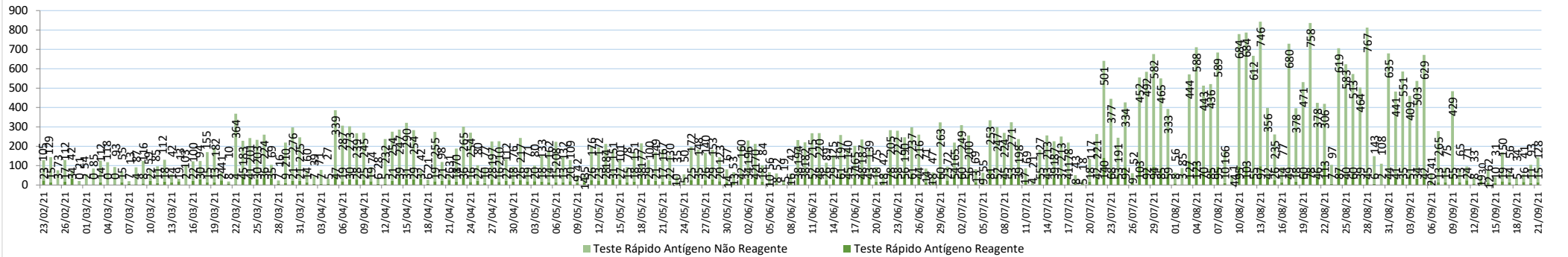




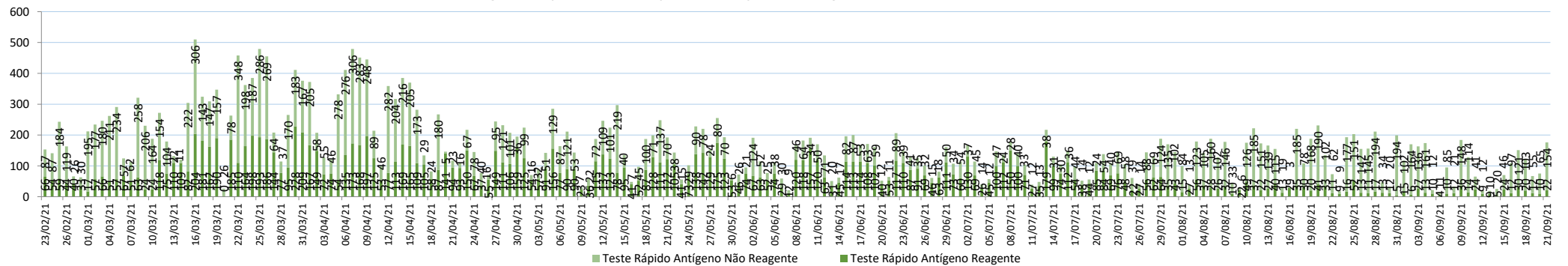
**Diagnóstico para COVID-19, por Teste Rápido de Antígeno no Estado do Amazonas**



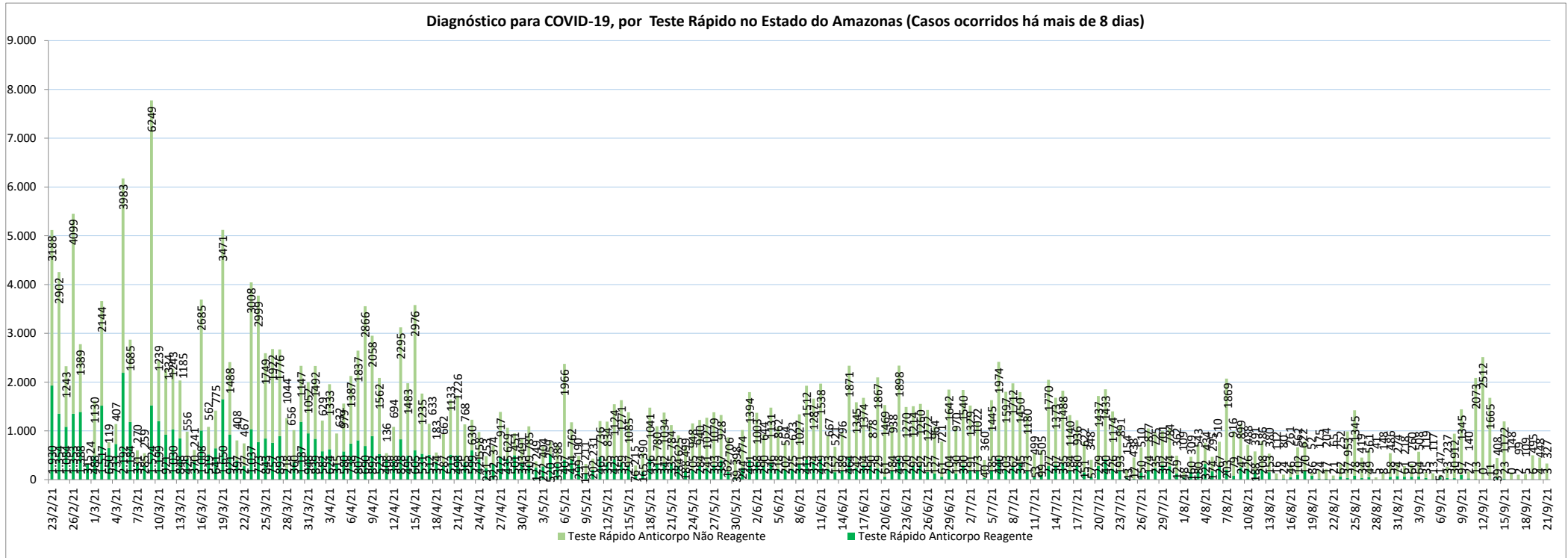
**Diagnóstico para COVID-19, por Teste Rápido de Antígeno em Manaus**



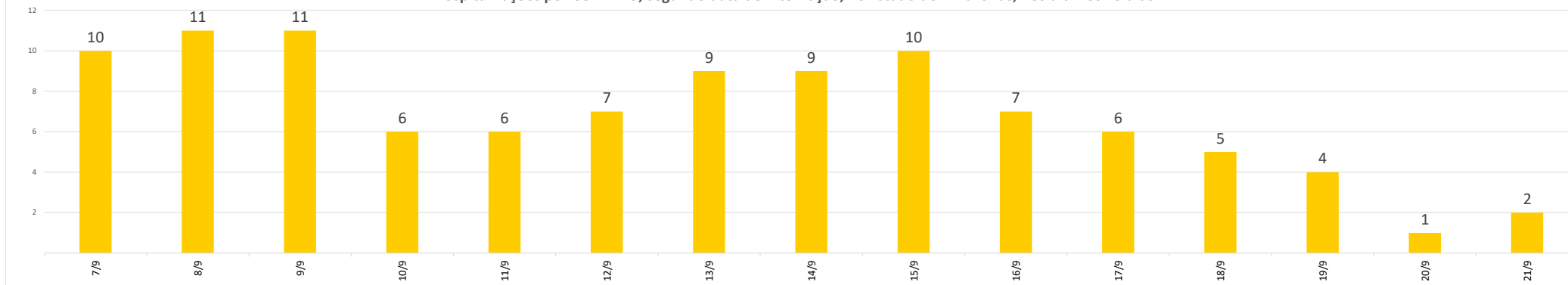
**Diagnóstico para COVID-19, por Teste Rápido de Antígeno no Interior do Estado do Amazonas**



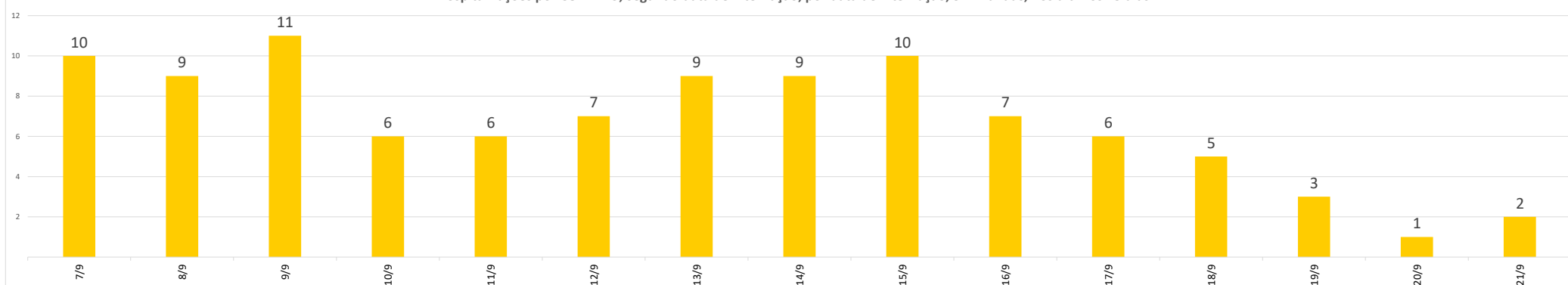
**Diagnóstico para COVID-19, por Teste Rápido no Estado do Amazonas (Casos ocorridos há mais de 8 dias)**



Hospitalizações por COVID-19, segundo data de internação, no Estado do Amazonas, nos últimos 15 dias



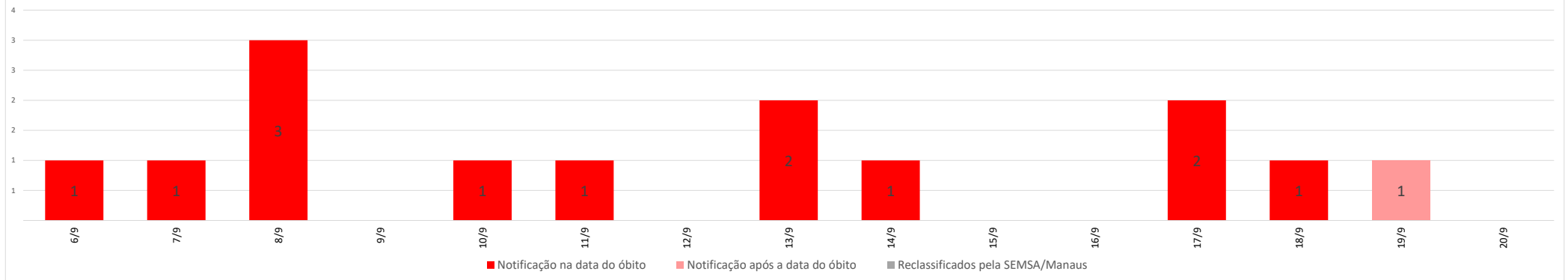
Hospitalizações por COVID-19, segundo data de internação, por data de internação, em Manaus, nos últimos 15 dias



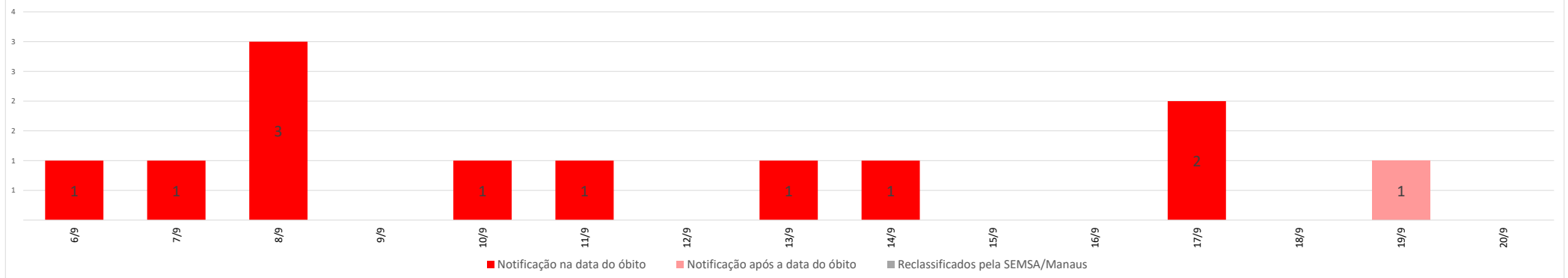
Hospitalizações por COVID-19, segundo data de internação, por data de internação, no Interior do Amazonas, nos últimos 15 dias



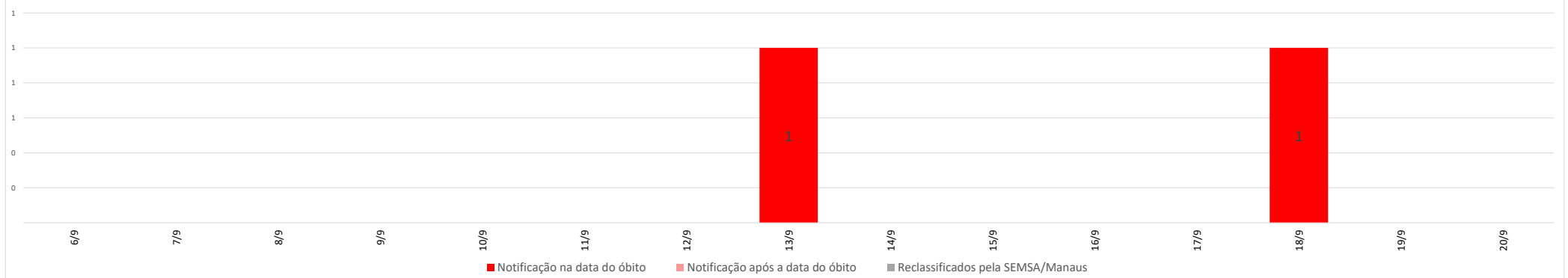
Óbitos confirmados por COVID-19, segundo data de ocorrência, no Estado do Amazonas, nos últimos 15 dias



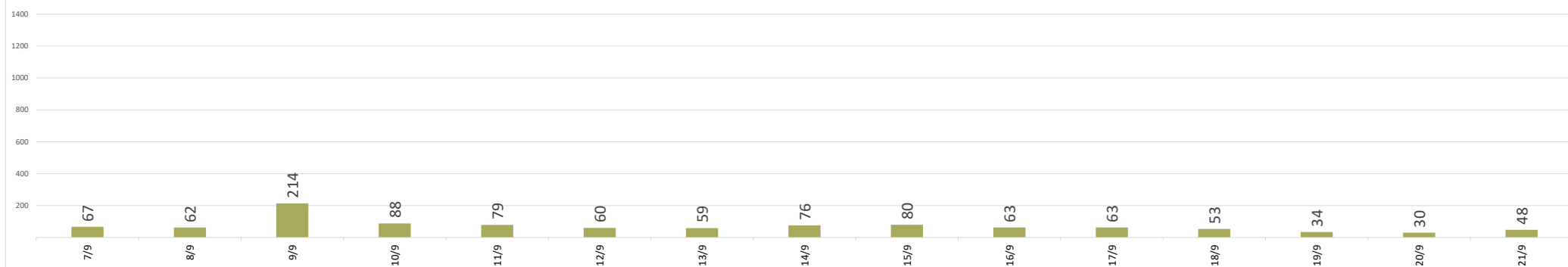
Óbitos confirmados por COVID-19, segundo data de ocorrência, em Manaus, nos últimos 15 dias



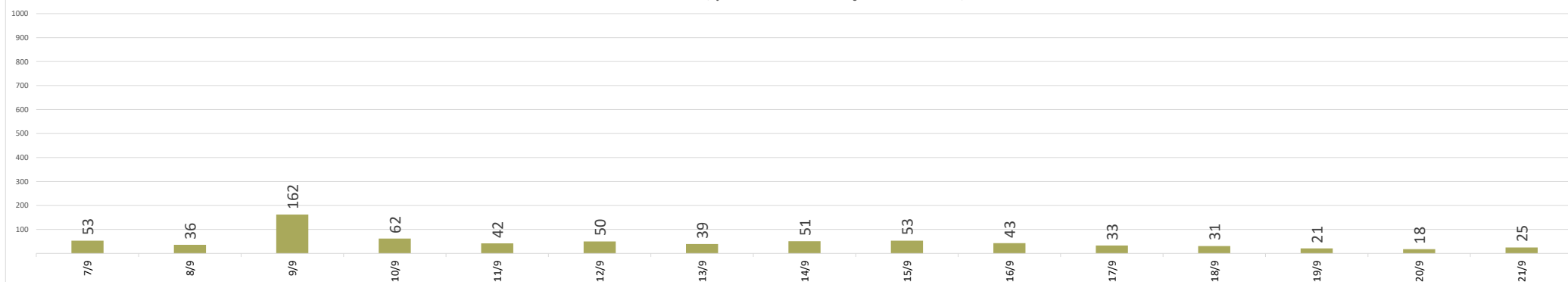
Óbitos confirmados por COVID-19, segundo data de ocorrência, no interior do Amazonas, nos últimos 15 dias



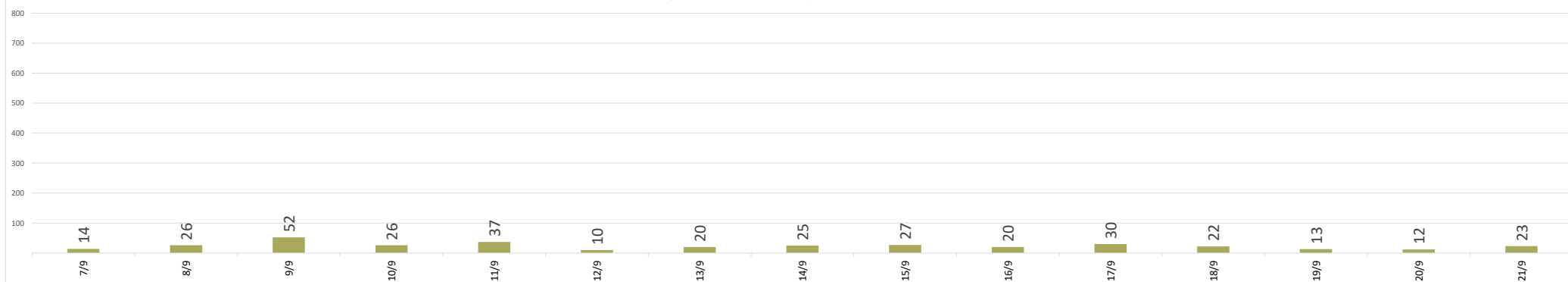
Casos confirmados de COVID-19, por data da notificação no Estado do Amazonas, nos últimos 15 dias



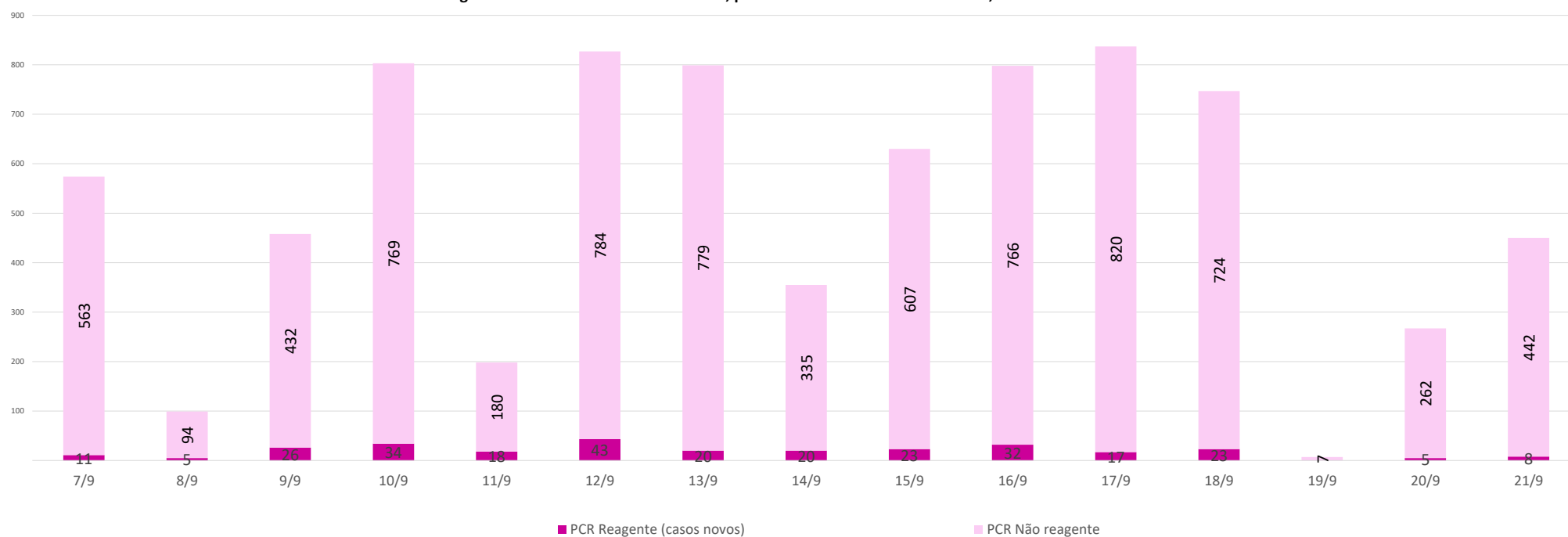
Casos confirmados de COVID-19, por data da notificação em Manaus, nos últimos 15 dias



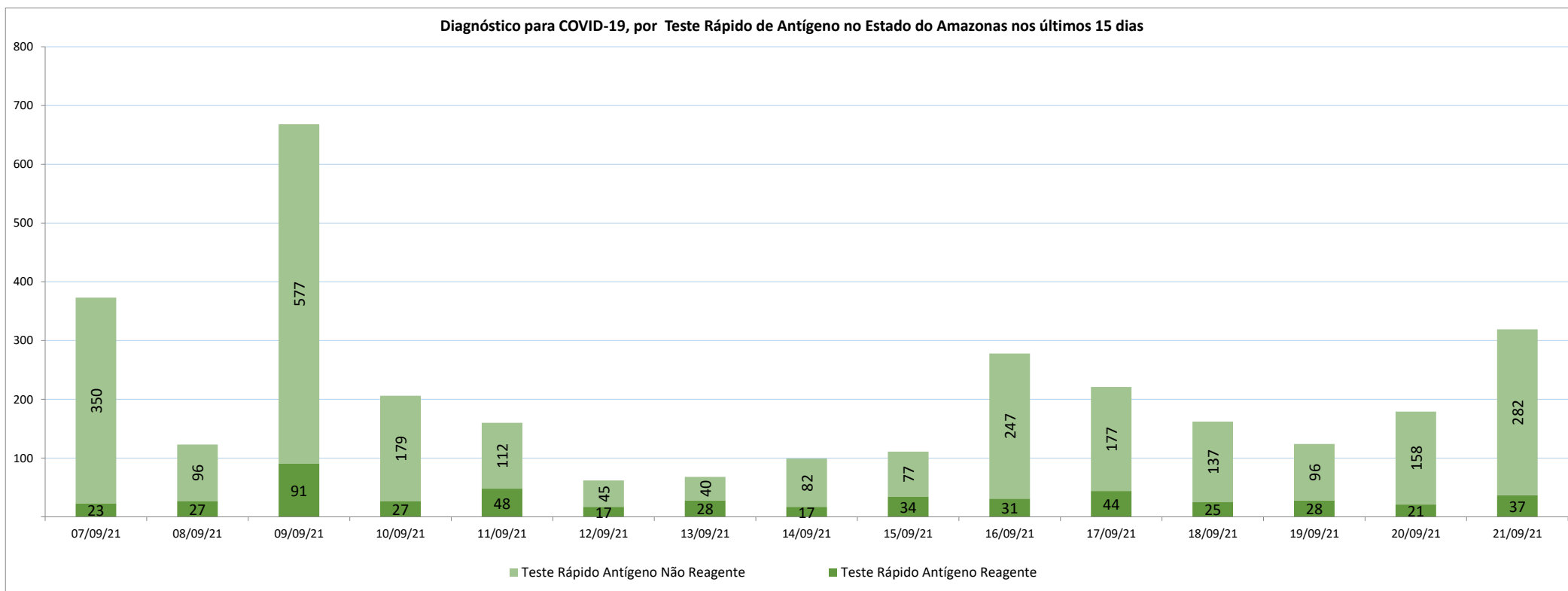
Casos confirmados de COVID-19, por data da notificação no Interior do Amazonas, nos últimos 15 dias



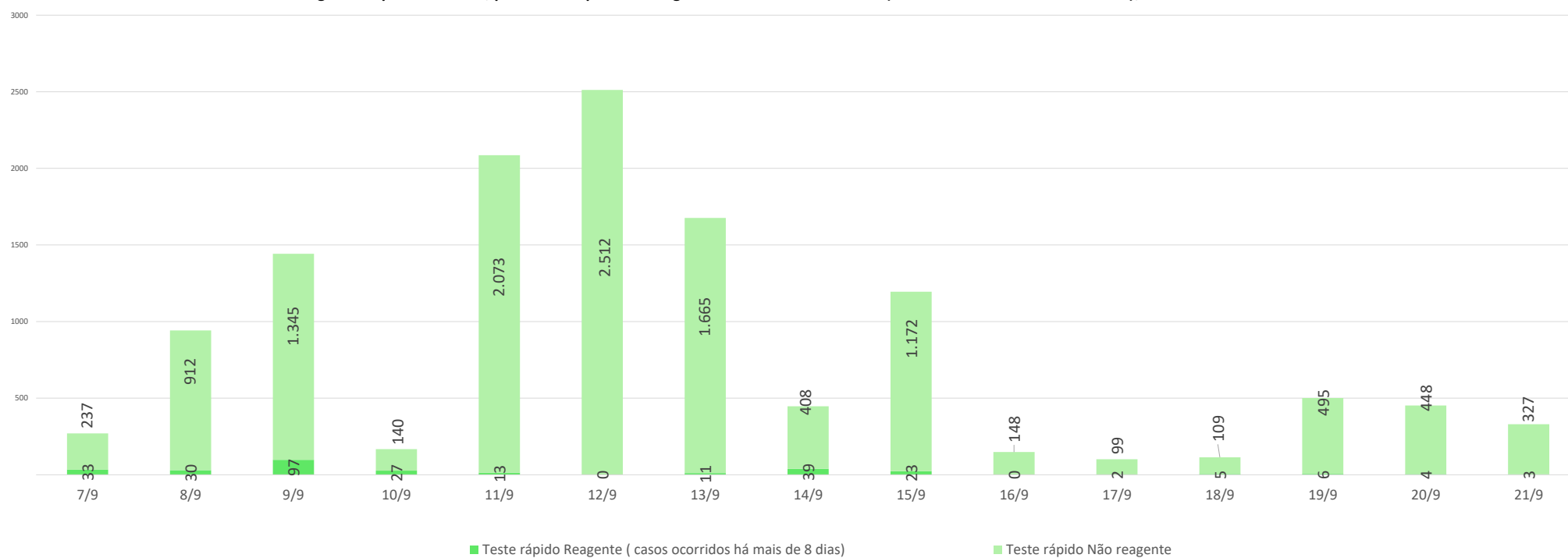
Diagnóstico de casos novos de COVID-19, por RT-PCR no Estado do Amazonas, nos últimos 15 dias



Diagnóstico para COVID-19, por Teste Rápido de Antígeno no Estado do Amazonas nos últimos 15 dias



**Diagnóstico para COVID-19, por Teste Rápido de Antígeno no Estado do Amazonas (Casos ocorridos há mais de 8 dias), nos últimos 15 dias**



**NOTA:**

- (1) – Casos em acompanhamento: Casos confirmados, após 14 dias de sintomas, que não evoluíram para óbito e os internados nos últimos 14 dias sem registro de alta ou óbito no SIVEP Gripe.
- (2) – Casos recuperados: Pacientes que tiveram confirmação diagnóstica e saíram do período de isolamento domiciliar ou internação hospitalar. Excluem-se deste cálculo pessoas em isolamento domiciliar, internados e óbitos. Do total de 426072 casos confirmados, 366111 são recuperados e 46245 casos em acompanhamento.
- (3) – Óbitos Reclificados: Óbitos por SRAG não especificados que estavam em investigação e foram encerrados na data de publicações do Boletim com confirmação para o COVID-19, conforme os novos critérios do Ministério da Saúde. Dos 654 óbitos ocorridos nos meses de Abril e Maio em investigação pela SEMSA Manaus, 345 foram reclassificados até a data de hoje.
- (4) – Reforçando o compromisso com a transparência dos dados da COVID-19 no Estado do Amazonas, realizamos alterações no gráfico de óbitos com a finalidade de dar mais clareza aos dados divulgados pela FVS.  
O gráfico óbitos por Covid-19 (págs. 3 e 7) mostra todos os óbitos por COVID-19 na data da ocorrência, classificando-os em: (i) vermelho: óbitos que ocorreram nas últimas 24h que já apresentavam confirmação para COVID-19; (ii) rosa: óbitos que estavam em investigação e que tiveram sua confirmação para COVID-19 após 24 h da ocorrência do óbito; (iii) roxo: óbitos que estavam com diagnóstico para SRAG não especificado e que tiveram sua confirmação para COVID-19 após reclassificados pela SEMSA Manaus.  
A evolução temporal dos óbitos por data de ocorrência, encontra-se disponível também no painel de monitoramento de séries temporais no endereço eletrônico [http://www.fvs.am.gov.br/indicadorSalaSituacao\\_view/69/2](http://www.fvs.am.gov.br/indicadorSalaSituacao_view/69/2), bem como a base de dados individualizada de SRAG atualizada semanalmente.
- (5) Todos os dados divulgados neste boletim, referentes ao município de Manaus, são publicados no site [covid-19.manaus.am.gov.br/monitoramento](https://covid-19.manaus.am.gov.br/monitoramento)
- (6) – A partir dessa edição, visando compatibilizar os boletins da FVS com as informações publicadas pela SEMSA Manaus, o gráfico de óbitos terá a sua data finalizada no dia anterior, pois serão apresentados segundo a data de ocorrência.
- (7) - Como resultado da reorganização da rede estadual de assistência da Secretaria de Estado da Saúde (Ses-AM), o Boletim Diário Covid-19 da Fundação de Vigilância em Saúde do Amazonas (FVS-AM), passa apresentar as informações de taxa de ocupação geral de leitos com os números de internações com menos de 20 dias (pacientes na fase aguda da doença e em período de transmissão) e de internações superiores a 20 dias (pacientes em fase fora de período de transmissão da doença, mas que ainda necessitam de atendimento hospitalar).  
Outra informação nova na edição, apontada pela SES-AM, é a separação de internações adultas e infantis, com a finalidade de apresentar com maior precisão a taxa de ocupação de acordo com o perfil de pacientes.**
- (8) – Do total de 62 municípios, os municípios em destaque na cor vermelha na tabela, não enviaram informações para atualização na edição do boletim de hoje.
- (9) – Aos sábados, domingos e feriados, o Laboratório Central de Saúde Pública do Amazonas - LACEN/FVS, manterá sistema de sobreaviso somente para processamento de exames de RT-PCR para Covid-19 nos casos de urgência. Assim, doravante, este boletim não mais apresentará tais resultados aos domingos.
- (10) – As secretarias municipais de saúde não funcionam aos finais de semana, portanto, os dados emitidos no boletim diário nos finais de semana são parciais e sujeito a alterações, que serão atualizadas no primeiro dia útil seguinte.
- (11) - O cabeçalho do boletim diário será colorido de acordo com a fase atual do Risco Epidemiológico da COVID-19 no estado do Amazonas. A fase atual em Manaus é Moderado (fase Laranja) e o interior está no Moderado (fase Laranja).
- (12) - Nos dias 18 e 19 de setembro de 2021 não há casos confirmados por RT PCR, pois o laboratório central (LACEN) passou por manutenção hidráulica, tendo paralisado temporariamente seus serviços, com previsão de retorno no dia 20/09/2021.

**Monitoramento de COVID-19 em indígenas no Amazonas**

[http://www.fvs.am.gov.br/indicadorSalaSituacao\\_view/63/2](http://www.fvs.am.gov.br/indicadorSalaSituacao_view/63/2)

**Monitoramento do perfil epidemiológico da COVID-19 no Estado do Amazonas**

[http://www.fvs.am.gov.br/indicadorSalaSituacao\\_view/60/2](http://www.fvs.am.gov.br/indicadorSalaSituacao_view/60/2)

**Monitoramento da realização de exames para identificação do Coronavírus**

[http://www.fvs.am.gov.br/indicadorSalaSituacao\\_view/62/2](http://www.fvs.am.gov.br/indicadorSalaSituacao_view/62/2)

**Fonte:**

As fontes de dados consultadas foram o Sistema de Informação da Vigilância Epidemiológica da Gripe (SIVEP-Gripe); Gerenciador de Ambiente Laboratorial (GAL); dados do e-SUS notifica; Formulário de Notificação Diária dos Municípios (Google Forms); RedCap Ministério da Saúde; RedCap da Fundação de Vigilância em Saúde do Amazonas; Secretaria Municipal de Limpeza Urbana (SEMULSP); Sistema de Informação sobre Mortalidade (SIM); Centro de Informações Estratégicas em Vigilância em Saúde do Amazonas (CIEVS/FVS-AM); Coordenação Estadual de Controle de Infecção em Serviços de Saúde (CECISS); Secretaria Especial de Saúde Indígena (SESAI/MS); Complexo Regulador /SISTER.

Dados atualizados em 21/9/2021 as 10:00

**NOTA: ESTE BOLETIM É FECHADO DIARIAMENTE AS 10:00 AS INFORMAÇÕES PODEM DIVERGIR DAS INFORMAÇÕES DIVULGADAS POSTERIORMENTE PELOS MUNICÍPIOS**

**DADOS PRELIMINARES SUJEITOS A REVISÃO.**

Av. Torquato Tapajós, 4010 - Colônia Santo Antônio  
Fone: (92) 3182 - 8550 / 3182 - 8551  
Manaus-AM-CEP 69093-018 / CNPJ: 07.141.411/0001-46  
Site: [www.fvs.am.gov.br](http://www.fvs.am.gov.br)  
E-mail: [dipre@fvs.am.gov.br](mailto:dipre@fvs.am.gov.br)

Fundação de  
Vigilância em  
Saúde do Amazonas

