

BOLETIM DIÁRIO COVID-19 NO AMAZONAS 18/12/2021

623

Municípios	Casos			Nº de óbitos	Incidência (casos/100.000)	Mortalidade (óbitos/100.000)	Letalidade
	Notificados	Confirmados (3)	% de participação por Município				
AMAZONAS	1.332.233	432.588	100%	13.820	10.437,40	333,45	3,19%
MANAUS	755.012	206.015	47,62%	9.504	9.438,27	435,41	4,61%
INTERIOR	577.221	226.573	52,38%	4.316	11.549,04	220,00	1,90%
01 Itacoatiara	37.235	10.901	2,52%	316	10.757,18	311,83	2,90%
02 Parintins	49.233	10.155	2,35%	358	8.886,61	313,28	3,53%
03 Tefé	19.763	9.963	2,30%	200	16.646,89	334,17	2,01%
04 Coari	31.650	9.678	2,24%	236	11.372,90	277,33	2,44%
05 Manacapuru	19.981	9.647	2,23%	406	9.906,86	416,94	4,21%
06 Iranduba	24.052	9.010	2,08%	168	18.655,79	347,85	1,86%
07 São Gabriel da Cachoeira	17.588	8.500	1,96%	110	18.655,08	241,42	1,29%
08 Humaitá	20.245	8.176	1,89%	151	14.843,86	274,15	1,85%
09 Lábrea	7.294	7.061	1,63%	80	15.327,01	173,65	1,13%
10 Carauari	19.982	6.732	1,56%	57	23.793,03	201,46	0,85%
11 Presidente Figueiredo	18.100	6.306	1,46%	111	17.381,96	305,96	1,76%
12 Ipixuna	18.132	5.505	1,27%	19	18.542,22	64,00	0,35%
13 São Paulo de Olivença	12.974	5.356	1,24%	66	13.628,85	167,94	1,23%
14 Maués	14.997	5.005	1,16%	130	7.831,94	203,43	2,60%
15 Manicoré	14.331	4.952	1,14%	103	8.882,35	184,75	2,08%
16 Rio Preto da Eva	13.536	4.910	1,14%	85	14.723,96	254,90	1,73%
17 Careiro	9.807	4.600	1,06%	87	12.147,14	229,74	1,89%
18 Barcelos	10.269	4.501	1,04%	60	16.366,08	218,17	1,33%
19 Eirunepé	10.947	4.218	0,98%	34	11.958,15	96,39	0,81%
20 Jutai	6.621	4.065	0,94%	36	28.392,82	251,45	0,89%
21 Tabatinga	7.514	3.431	0,79%	126	5.210,80	191,36	3,67%
22 Autazes	8.025	3.223	0,75%	96	8.146,09	242,64	2,98%
23 Itapiranga	6.628	3.097	0,72%	43	33.854,39	470,05	1,39%
24 Alvarães	5.096	2.908	0,67%	46	18.128,55	286,77	1,58%
25 Benjamin Constant	8.191	2.892	0,67%	88	6.728,08	204,73	3,04%
26 Atalaia do Norte	5.684	2.855	0,66%	10	14.331,61	50,20	0,35%
27 Santa Isabel do Rio Negro	4.355	2.790	0,64%	54	11.090,79	214,66	1,94%
28 Pauini	8.625	2.768	0,64%	22	14.248,94	113,25	0,79%
29 Urucurituba	5.343	2.744	0,63%	36	11.896,81	156,08	1,31%
30 Envira	6.743	2.717	0,63%	13	13.562,62	64,89	0,48%
31 Boca do Acre	6.879	2.678	0,62%	27	7.805,76	78,70	1,01%
32 Codajás	5.806	2.625	0,61%	25	9.243,29	87,30	0,94%
33 Nova Olinda do Norte	7.235	2.642	0,61%	69	7.068,33	184,60	2,61%
34 Barreirinha	4.431	2.619	0,61%	64	8.173,90	199,74	2,44%
35 Maraã	4.819	2.576	0,60%	23	14.135,21	126,21	0,89%
36 Urucará	6.571	2.545	0,59%	54	15.655,76	332,19	2,12%
37 Borba	6.862	2.523	0,58%	70	6.129,59	170,06	2,77%
38 Novo Airão	6.410	2.420	0,56%	33	12.439,60	169,63	1,36%
39 Amaturá	4.539	2.403	0,56%	18	20.830,44	156,03	0,75%
40 Beruri	3.958	2.296	0,53%	34	11.667,26	172,77	1,48%
41 Novo Aripuanã	5.168	2.046	0,47%	31	7.978,47	120,89	1,52%
42 Anamá	6.532	2.046	0,47%	10	15.028,65	73,45	0,49%
43 Tapauá	4.600	1.977	0,46%	11	11.523,67	139,89	1,21%
44 Uarini	2.045	1.976	0,46%	26	14.593,80	192,02	1,32%
45 Anori	7.000	1.930	0,45%	33	9.186,10	157,07	1,71%
46 Nhamundá	3.686	1.929	0,45%	38	9.110,66	179,47	1,97%
47 Manaquiri	4.556	1.879	0,43%	53	5.852,67	165,08	2,82%
48 Santo Antônio do Itá	2.670	1.869	0,43%	45	8.651,98	208,31	2,41%
49 Guajará	3.705	1.696	0,39%	29	10.169,09	173,88	1,71%
50 São Sebastião do Uatumã	2.351	1.660	0,38%	19	11.840,23	135,52	1,14%
51 Fonte Boa	3.466	1.628	0,38%	44	9.245,27	249,87	2,70%
52 Apuí	4.217	1.577	0,36%	33	7.176,99	150,18	2,09%
53 Canutama	2.481	1.475	0,34%	10	9.437,58	63,98	0,68%
54 Tonantins	3.484	1.475	0,34%	39	7.864,57	207,94	2,64%
55 Silves	4.644	1.392	0,32%	22	15.178,28	239,89	1,58%
56 Boa Vista do Ramos	2.494	1.239	0,29%	13	6.450,77	67,68	1,05%
57 Japurá	1.746	1.051	0,24%	11	38.148,82	399,27	1,05%
58 Careiro da Várzea	3.423	1.028	0,24%	25	3.401,16	82,71	2,43%
59 Juruá	2.777	1.014	0,23%	16	6.892,33	108,75	1,58%
60 Itamarati	3.369	965	0,22%	9	12.291,43	114,64	0,93%
61 Caapiranga	2.356	706	0,16%	22	5.397,14	168,18	3,12%

NOVOS CASOS CONFIRMADOS
164

NOVOS CASOS RECUPERADOS
134

ÓBITOS CONFIRMADOS EM 17/12/2021
0

LETALIDADE
3,19%

CASOS NOVOS CONFIRMADOS								
RT-PCR		T. RÁPIDO (anticorpos)		T. RÁPIDO (antígeno)		Clín. Epidemiológico		TOTAL
CAPITAL	INTERIOR	CAPITAL	INTERIOR	CAPITAL	INTERIOR	CAPITAL	INTERIOR	
7	11	0	0	23	123	0	0	164

ÓBITOS CONFIRMADOS					
Óbitos confirmados após a data da ocorrência por critério Clínico; Imagem; Clínico Epidemiológico ou Laboratorial		Ocorridos em 17/12/2021		Reclassificados pela SEMSA/Manaus, referente aos meses Abril e Maio/2020 (4)	TOTAL
Capital	Interior	Capital	Interior		
0	0	0	0	345	13.820

NÚMERO DE SEPULTAMENTOS EM MANAUS EM 17/12/2021	
Número TOTAL de sepultamentos por dia COVID-19	0

FONTE: (SEMULSP) <https://www.manaus.am.gov.br/noticia/sexta-feira-17%e2%88%9512/>

Boletim Epidemiológico - SESAI/MS						
Doença por Coronavírus (COVID-19) em populações indígenas aldeadas						
DSEI	Suspeitos	Confirmados	Descartados	Infectados (atual)	Cura Clínica	Óbitos
Alto Rio Negro	0	2.394	1.167	64	2.302	26
Alto Rio Solimões	0	2.367	1.362	0	2.306	52
Manaus	0	1.323	2.831	18	1.274	24
Médio Rio Purus	1	567	113	0	560	7
Médio Rio Solimões	0	834	1.130	0	821	11
Parintins	0	652	1.035	0	633	19
Vale do Javari	0	884	522	0	879	3
TOTAL	1	9.021	8.160	82	8.775	142

Fonte: Fichas de notificação e resultados laboratoriais, atualizado em 17/12/2021.

CASO SUSPEITO: caso que saiu da aldeia e retornou nos últimos 14 dias (de local com transmissão local ou comunitária) e que apresente sinais/sintomas respiratórios. Ou caso que não saiu da aldeia e que teve contato próximo com caso suspeito ou confirmado de COVID-19 nos últimos 14 dias e que apresente sinais/sintomas respiratórios.

CASO CONFIRMADO: caso com resultado positivo em RT-PCR em tempo real, pelo protocolo Charité, Teste Rápido Anticorpo, Pesquisa de Antígeno, Critério Clínico, Critério Clínico por Imagem e/ou Critério Clínico Epidemiológico.

INFECTADO ATUAL: Caso confirmado para COVID-19, com infecção ativa, que ainda não completou 14 dias em isolamento domiciliar, a contar da data de início dos sintomas, ou, em caso de internação hospitalar, que ainda não recebeu alta médica.

CASO DESCARTADO: Caso que se enquadre na definição de suspeito E apresente resultado laboratorial negativo para SARS-CoV2 OU confirmação laboratorial para outro agente etiológico.

CASO CURADO: Casos em isolamento domiciliar: casos confirmados que passaram por 14 dias em isolamento domiciliar, a contar da data de início dos sintomas E que estão assintomáticos. Casos em internação hospitalar: diante da avaliação médica.suspeito elaborada pelo MS.* Após a qualificação das informações com os respectivos DSEI alguns casos suspeitos que não se enquadram na definição de casos foram excluídos.

FONTE: Casos confirmados: Secretarias Municipais de Saúde / Óbitos: Serviços de Saúde de Ocorrência no Óbito

LEGENDA: Os 15 Municípios que estão em destaque na cor vermelha, são os que não disponibilizaram informações para atualização do Boletim.

BOLETIM DIÁRIO COVID-19 NO AMAZONAS 18/12/2021

623

MANAUS

PACIENTES INTERNADOS POR SRAG EM MANAUS EM 18/12/2021							
REDE	CONFIRMADOS POR COVID-19						
	UTI COVID-19			LEITO CLÍNICO COVID-19			SALA VERMELHA
	TOTAL	Até 20 dias	Acima de 20 dias	TOTAL	Até 20 dias	Acima de 20 dias	
REDE PÚBLICA	29	14	15	36	23	13	0
Adulto (total)	27	12	15	33	20	13	0
Geral	27	12	15	32	19	13	0
Gestante	0	0	0	1	1	0	0
Oncológico	0	0	0	0	0	0	0
Cardíaco	0	0	0	0	0	0	0
Forças Armadas	0	0	0	0	0	0	0
Infantil	2	2	0	3	3	0	0
REDE PRIVADA	4	4	0	3	3	0	0
SUBTOTAL CONFIRMADOS	33	18	15	39	26	13	0
TOTAL CONFIRMADOS	72						

REDE	SUSPEITOS						
	UTI COVID-19			LEITO CLÍNICO COVID-19			SALA VERMELHA
	TOTAL	Até 20 dias	Acima de 20 dias	TOTAL	Até 20 dias	Acima de 20 dias	
REDE PÚBLICA	1	1	0	0	0	0	0
Adulto (total)	1	1	0	0	0	0	0
Geral	1	1	0	0	0	0	0
Gestante	0	0	0	0	0	0	0
Oncológico	0	0	0	0	0	0	0
Cardíaco	0	0	0	0	0	0	0
Forças Armadas	0	0	0	0	0	0	0
Infantil	0	0	0	0	0	0	0
REDE PRIVADA	1	1	0	1	1	0	0
SUBTOTAL SUSPEITOS	2	2	0	1	1	0	0
TOTAL SUSPEITOS	3						
TOTAL GERAL	75						

FONTE: Secretaria Estado de Saúde do AMAZONAS - SES/AM.

INTERIOR

PACIENTES INTERNADOS POR SRAG EM INTERIOR DO AMAZONAS EM 18/12/2021			
REDE	INTERNADOS POR COVID-19		
	UCI COVID-19	LEITO CLÍNICO COVID-19	
REDE PÚBLICA	1	24	
TOTAL GERAL	25		

FONTE: Secretaria Estado de Saúde do AMAZONAS - SES/AM.

UNIDADE	CAPACIDADE INSTALADA DA REDE ASSISTENCIAL DE SAÚDE EM MANAUS								
	UTI GERAL			LEITOS CLÍNICOS GERAL			SALA VERMELHA GERAL		
	OCUPADOS	LIVRES	TOTAL	OCUPADOS	LIVRES	TOTAL	OCUPADOS	LIVRES	TOTAL
REDE PÚBLICA	289	84	373	1.495	301	1.796	121	8	129
Adulto (total)	244	66	310	1.298	181	1.479	115	6	121
Geral	144	41	185	682	69	751	115	2	117
Gestante	72	13	85	516	98	614	0	2	2
Oncológico	7	0	7	58	0	58	0	0	0
Cardíaco	21	12	33	42	14	56	0	2	2
Forças Armadas	2	4	6	21	31	52	0	1	1
Infantil	43	14	57	176	89	265	6	1	7
REDE PRIVADA	144	13	157	439	77	516	0	11	11
TOTAL	433	97	530	1.934	378	2.312	121	19	140

UNIDADE	UTI COVID			LEITOS CLÍNICOS COVID			SALA VERMELHA COVID		
	OCUPADOS	LIVRES	TOTAL	OCUPADOS	LIVRES	TOTAL	OCUPADOS	LIVRES	TOTAL
REDE PÚBLICA	30	53	83	36	67	103	0	9	9
Adulto (total)	28	45	73	33	58	91	0	8	8
Geral	28	35	63	32	36	68	0	2	2
Gestante	0	10	10	1	22	23	0	3	3
Oncológico	0	0	0	0	0	0	0	3	3
Cardíaco	0	0	0	0	0	0	0	0	0
Forças Armadas	0	0	0	0	2	2	0	1	1
Infantil	2	8	10	3	7	10	0	0	0
REDE PRIVADA	5	25	30	4	26	30	0	4	4
TOTAL	35	78	113	40	93	133	0	13	13

CAPACIDADE INSTALADA DA REDE ASSISTENCIAL DE SAÚDE NO INTERIOR DO AMAZONAS						
UNIDADE	UCI GERAL			LEITOS CLÍNICOS GERAL		
	OCUPADOS	LIVRES	TOTAL	OCUPADOS	LIVRES	TOTAL
REDE PÚBLICA	9	38	47	428	1.304	1.732
UNIDADE	UCI COVID			LEITOS CLÍNICOS COVID		
	OCUPADOS	LIVRES	TOTAL	OCUPADOS	LIVRES	TOTAL
REDE PÚBLICA	1	157	158	24	841	865

UNIDADE	TAXA DE OCUPAÇÃO NO INTERIOR DO AMAZONAS			
	UCI		LEITOS CLÍNICOS	
	GERAL	COVID-19	GERAL	COVID-19
REDE PÚBLICA	19,15%	0,63%	24,71%	2,77%

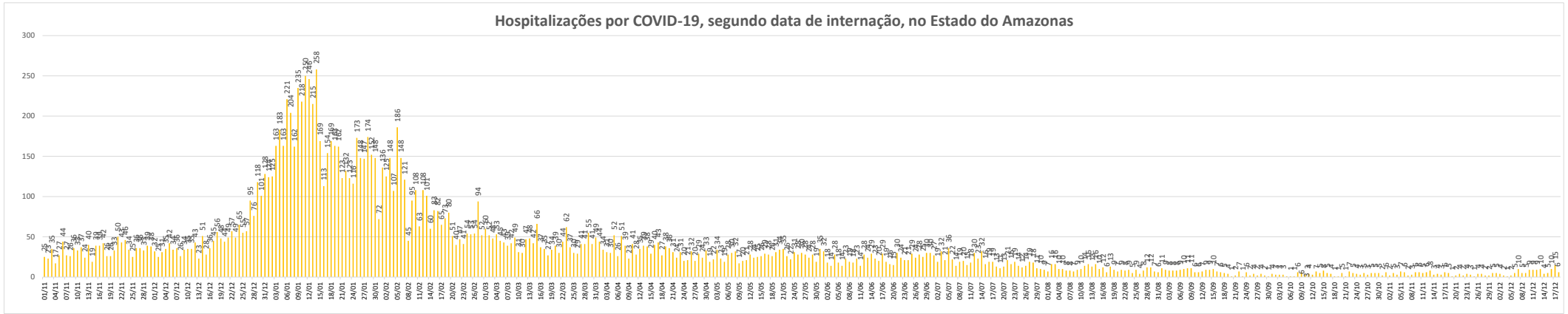
FONTE: Secretaria Estado de Saúde do AMAZONAS - SES/AM.

PACIENTES AGUARDANDO TRANSFERÊNCIA PARA REDE HOSPITALAR COVID				
Nº Paciente	Público		Privado	
	LEITO CLÍNICO	UTI	LEITO CLÍNICO	UTI
Manaus	2	0	0	0
Interior	1	0	0	0
TOTAL	3		0	

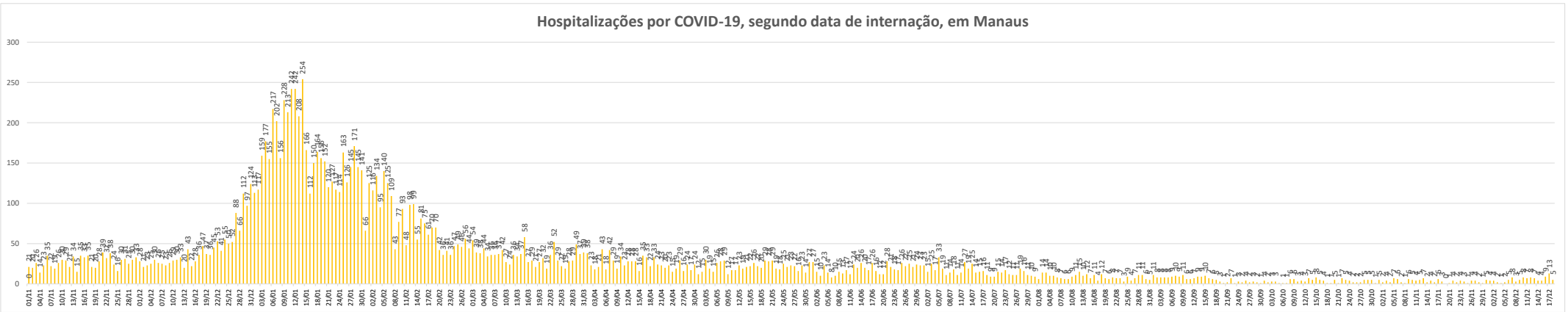
FONTE: Secretaria Estado de Saúde do AMAZONAS - SES/AM.

BOLETIM DIÁRIO COVID-19 NO AMAZONAS 18/12/2021

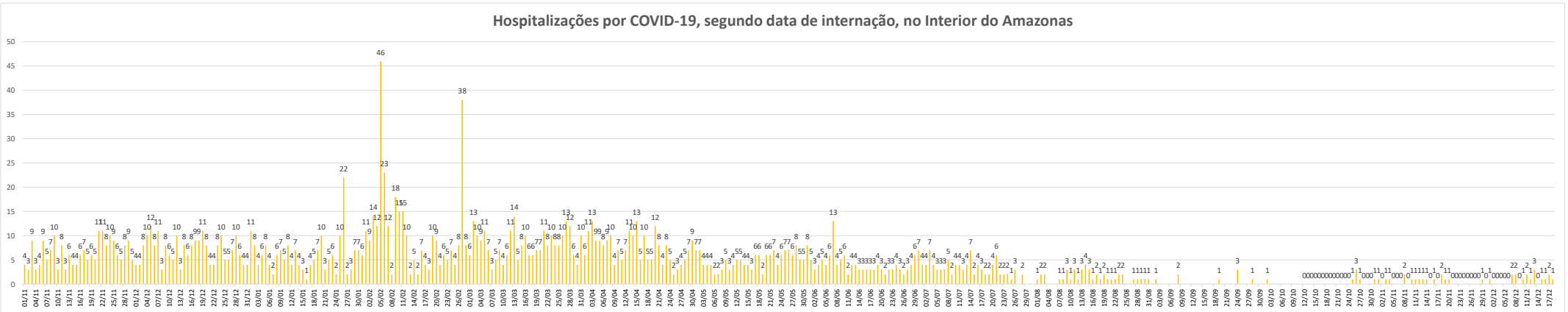
Hospitalizações por COVID-19, segundo data de internação, no Estado do Amazonas



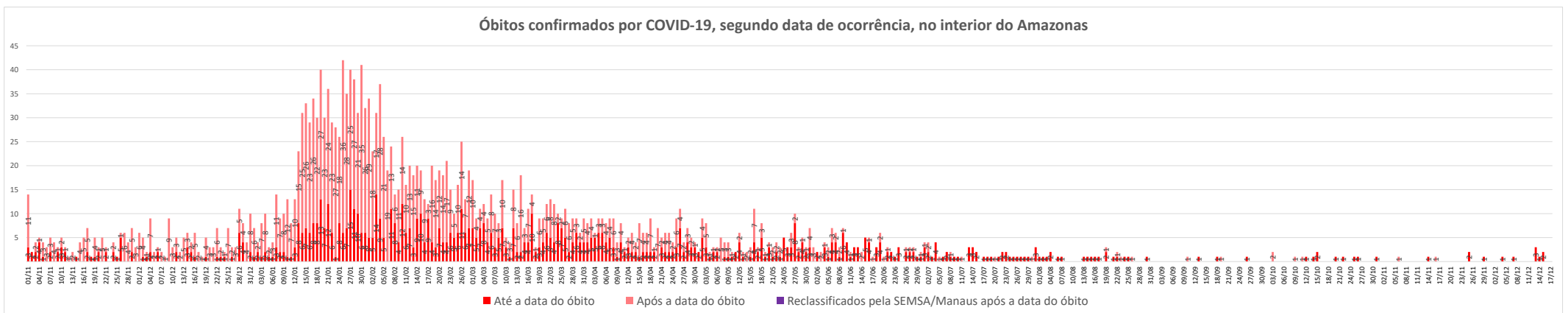
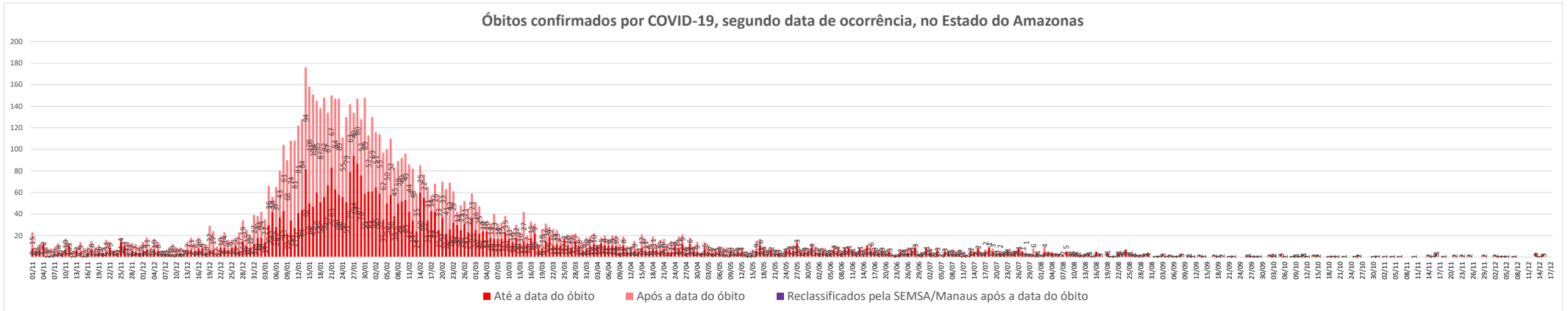
Hospitalizações por COVID-19, segundo data de internação, em Manaus



Hospitalizações por COVID-19, segundo data de internação, no Interior do Amazonas

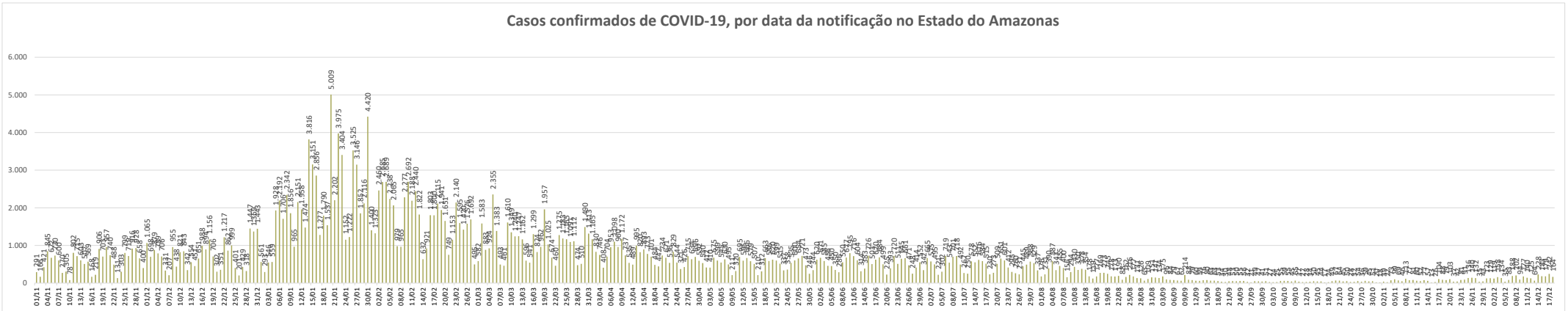


BOLETIM DIÁRIO COVID-19 NO AMAZONAS 18/12/2021

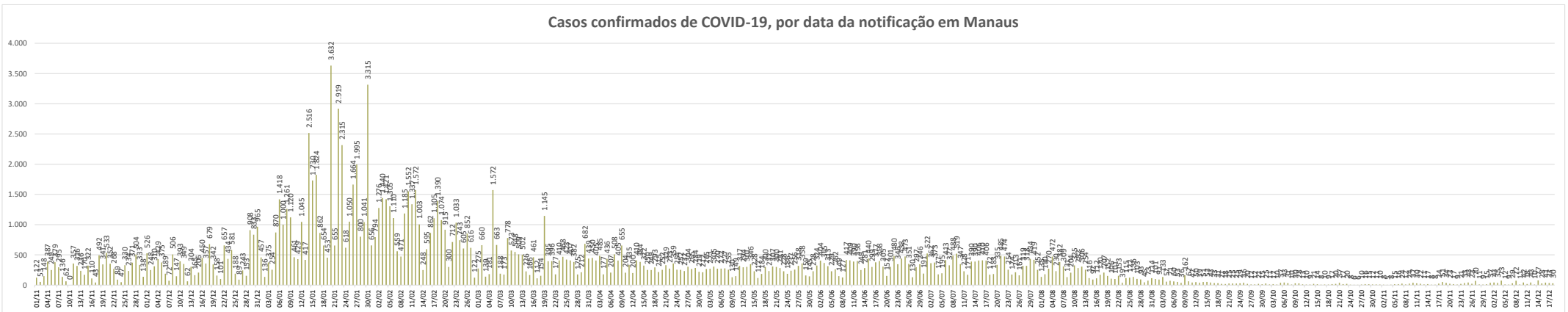


BOLETIM DIÁRIO COVID-19 NO AMAZONAS 18/12/2021

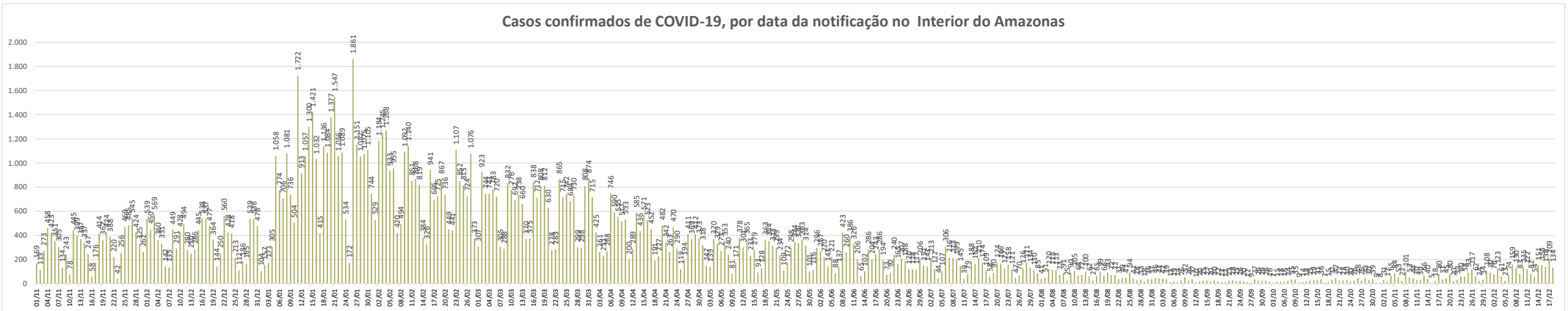
Casos confirmados de COVID-19, por data da notificação no Estado do Amazonas



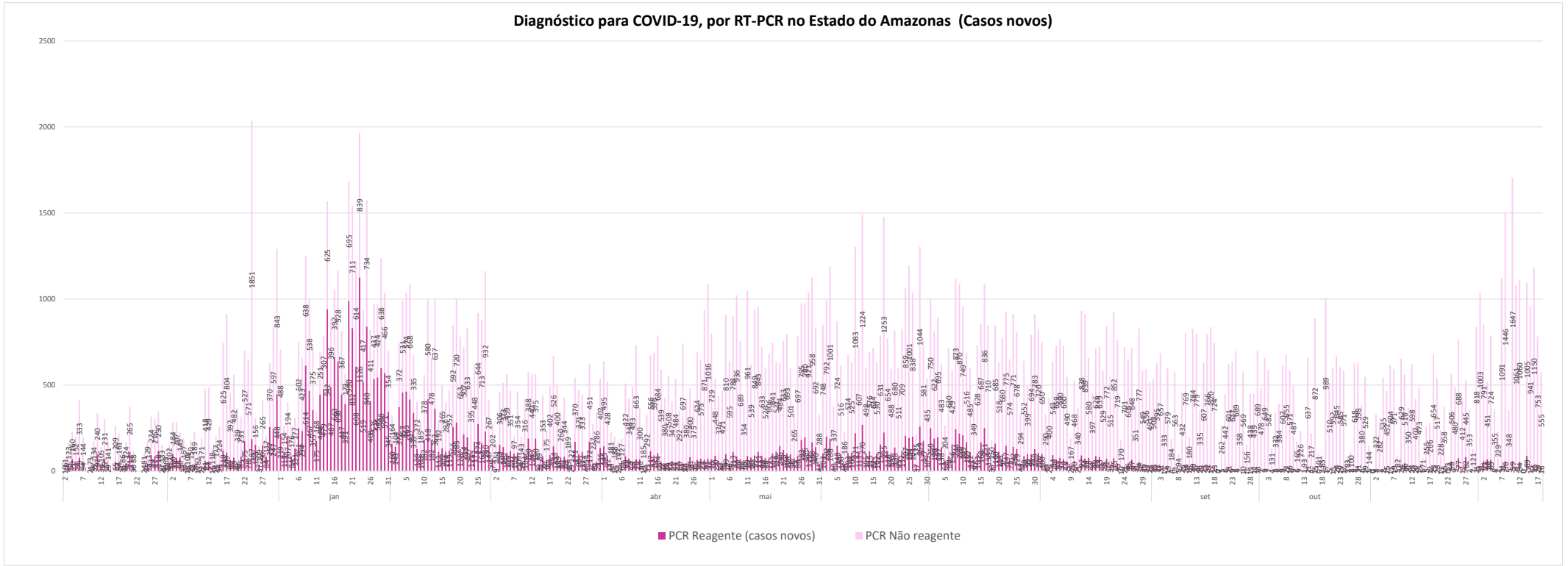
Casos confirmados de COVID-19, por data da notificação em Manaus



Casos confirmados de COVID-19, por data da notificação no Interior do Amazonas

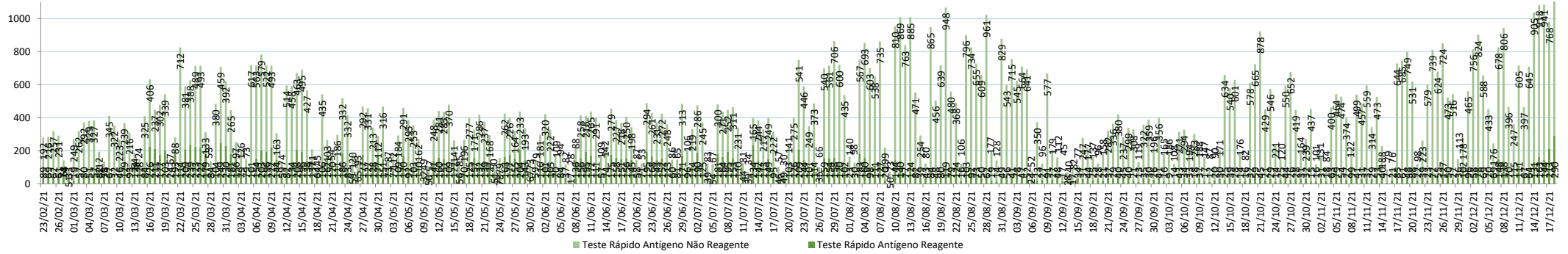


Diagnóstico para COVID-19, por RT-PCR no Estado do Amazonas (Casos novos)

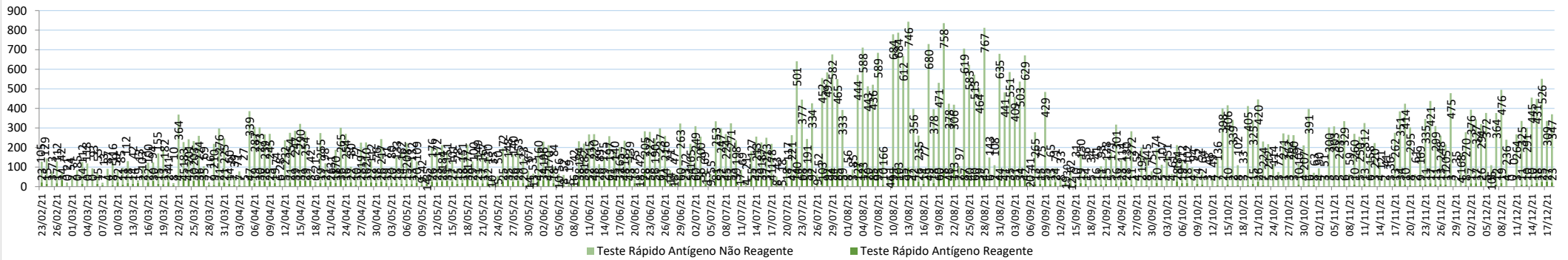


BOLETIM DIÁRIO COVID-19 NO AMAZONAS 18/12/2021

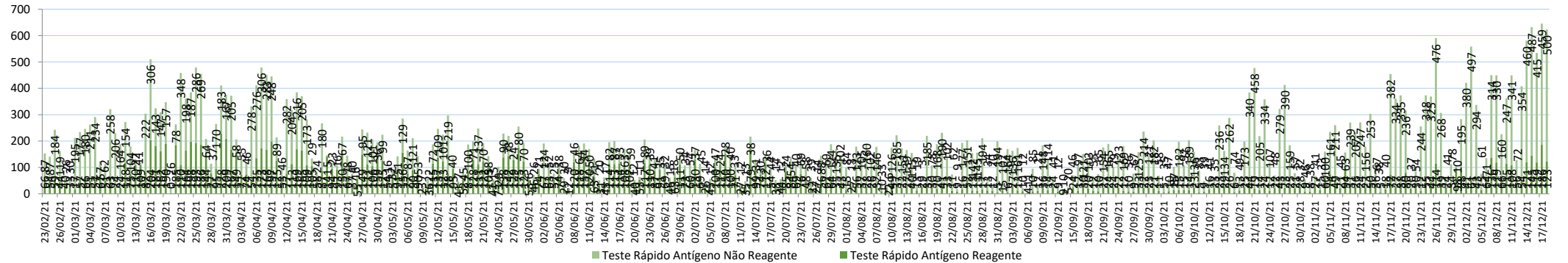
Diagnóstico para COVID-19, por Teste Rápido de Antígeno no Estado do Amazonas



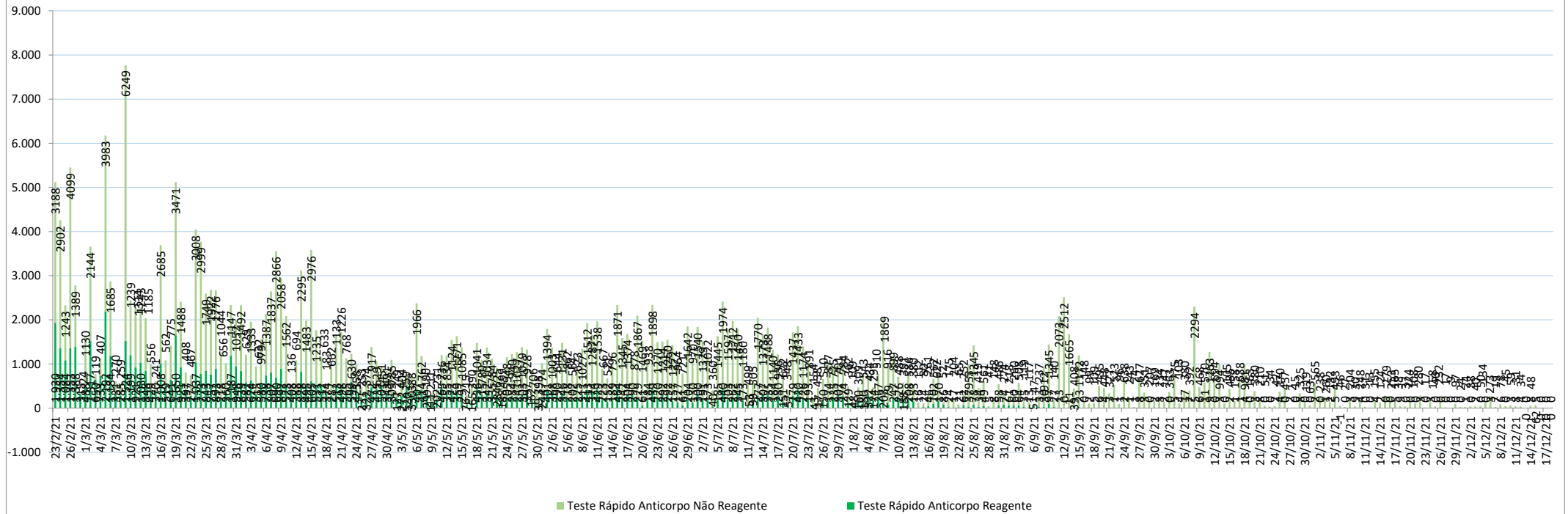
Diagnóstico para COVID-19, por Teste Rápido de Antígeno em Manaus



Diagnóstico para COVID-19, por Teste Rápido de Antígeno no Interior do Estado do Amazonas

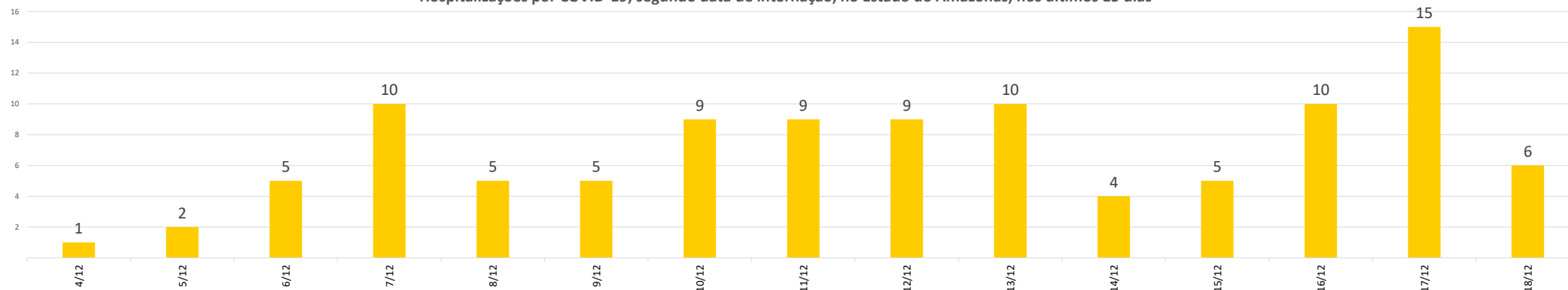


Diagnóstico para COVID-19, por Teste Rápido no Estado do Amazonas (Casos ocorridos há mais de 8 dias)

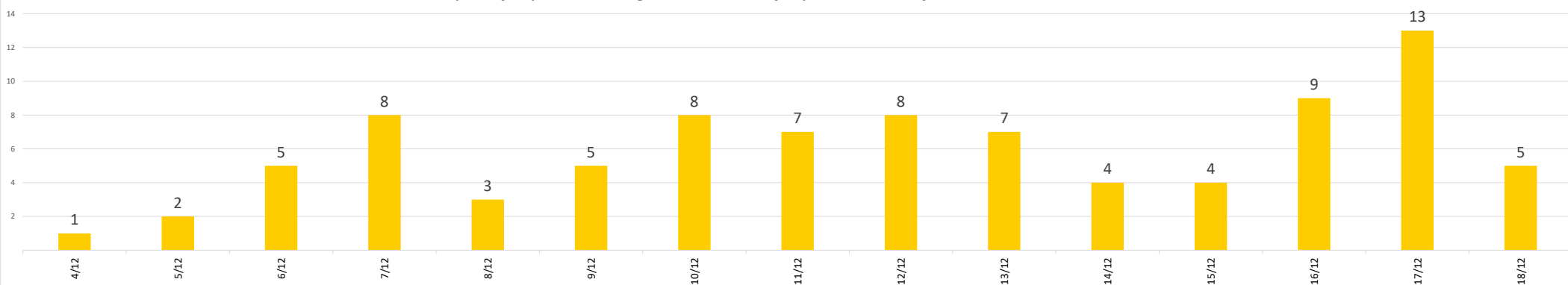


BOLETIM DIÁRIO COVID-19 NO AMAZONAS 18/12/2021

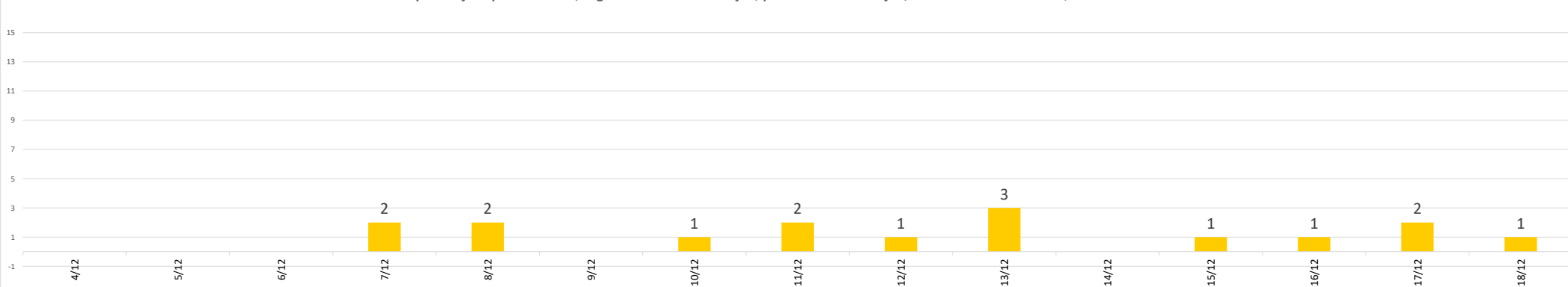
Hospitalizações por COVID-19, segundo data de internação, no Estado do Amazonas, nos últimos 15 dias



Hospitalizações por COVID-19, segundo data de internação, por data de internação, em Manaus, nos últimos 15 dias

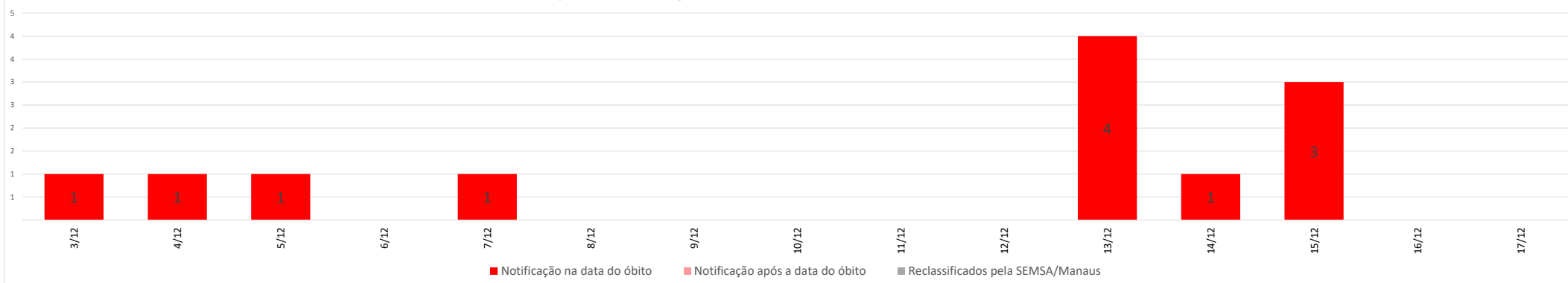


Hospitalizações por COVID-19, segundo data de internação, por data de internação, no Interior do Amazonas, nos últimos 15 dias

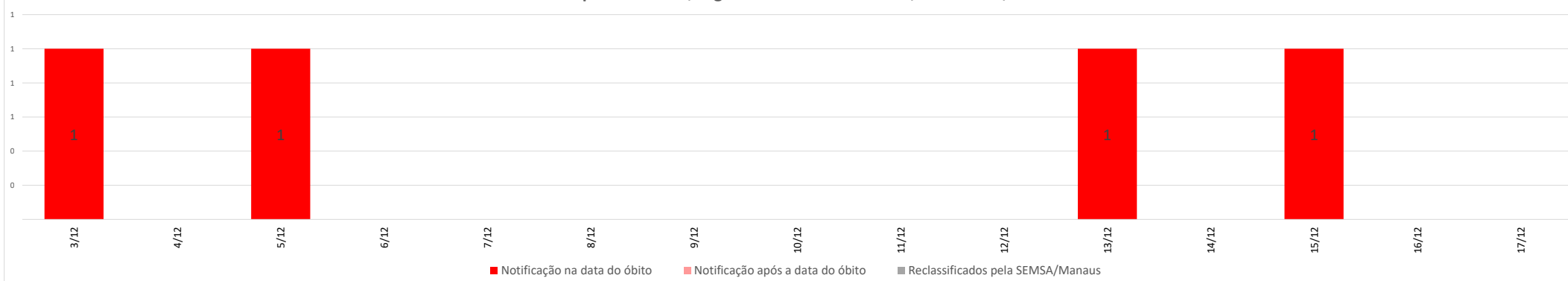


BOLETIM DIÁRIO COVID-19 NO AMAZONAS 18/12/2021

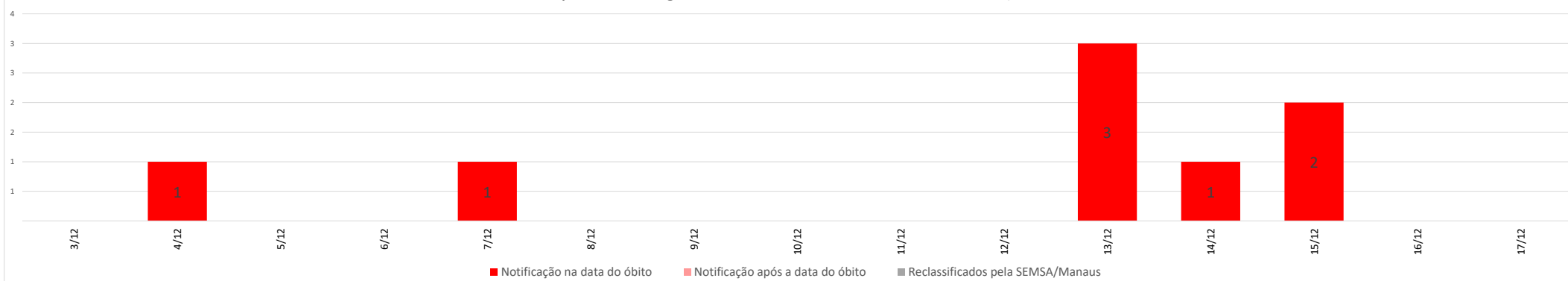
Óbitos confirmados por COVID-19, segundo data de ocorrência, no Estado do Amazonas, nos últimos 15 dias



Óbitos confirmados por COVID-19, segundo data de ocorrência, em Manaus, nos últimos 15 dias

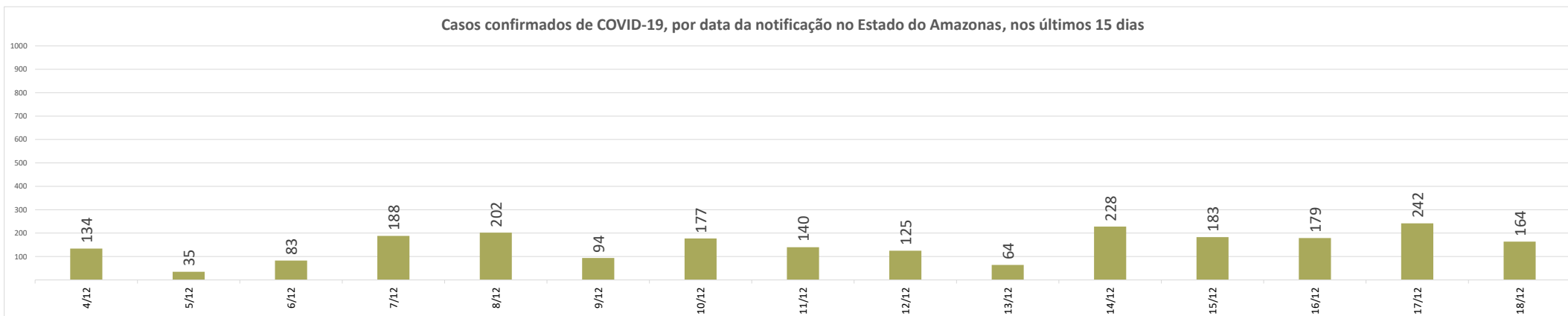


Óbitos confirmados por COVID-19, segundo data de ocorrência, no interior do Amazonas, nos últimos 15 dias

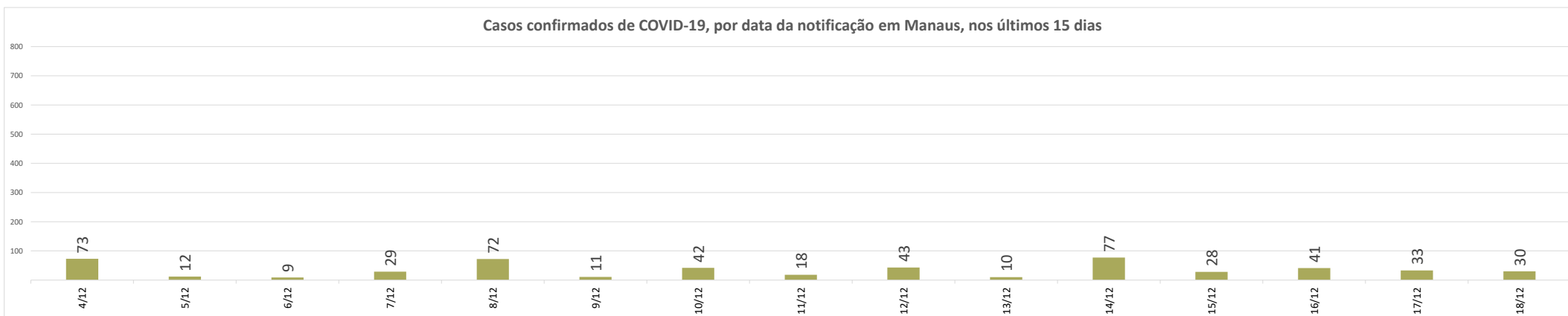


BOLETIM DIÁRIO COVID-19 NO AMAZONAS 18/12/2021

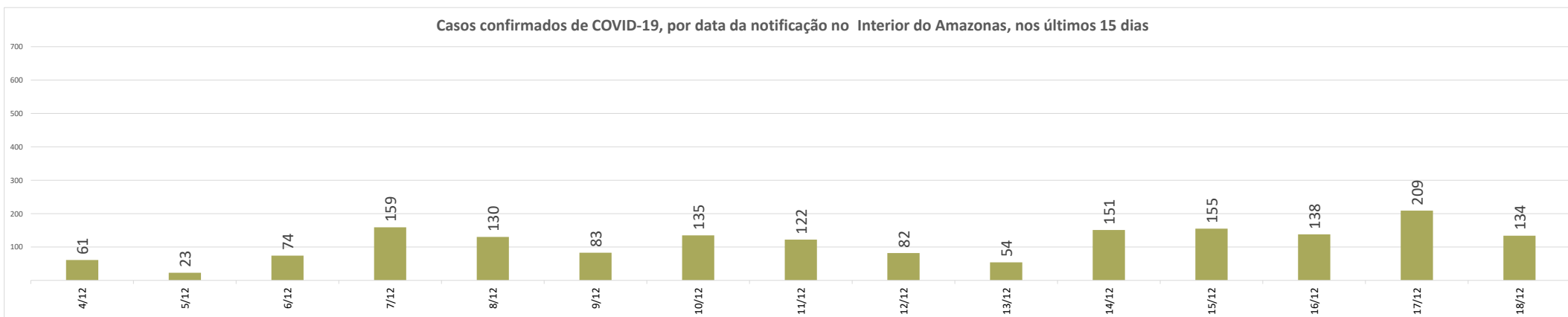
Casos confirmados de COVID-19, por data da notificação no Estado do Amazonas, nos últimos 15 dias



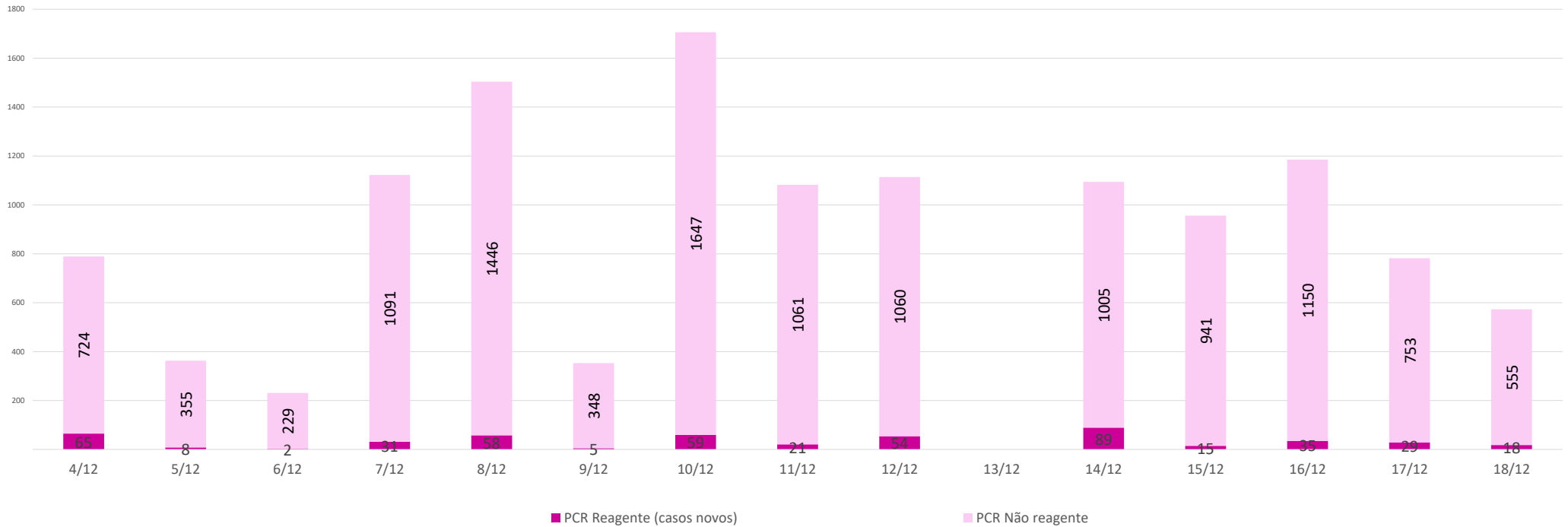
Casos confirmados de COVID-19, por data da notificação em Manaus, nos últimos 15 dias



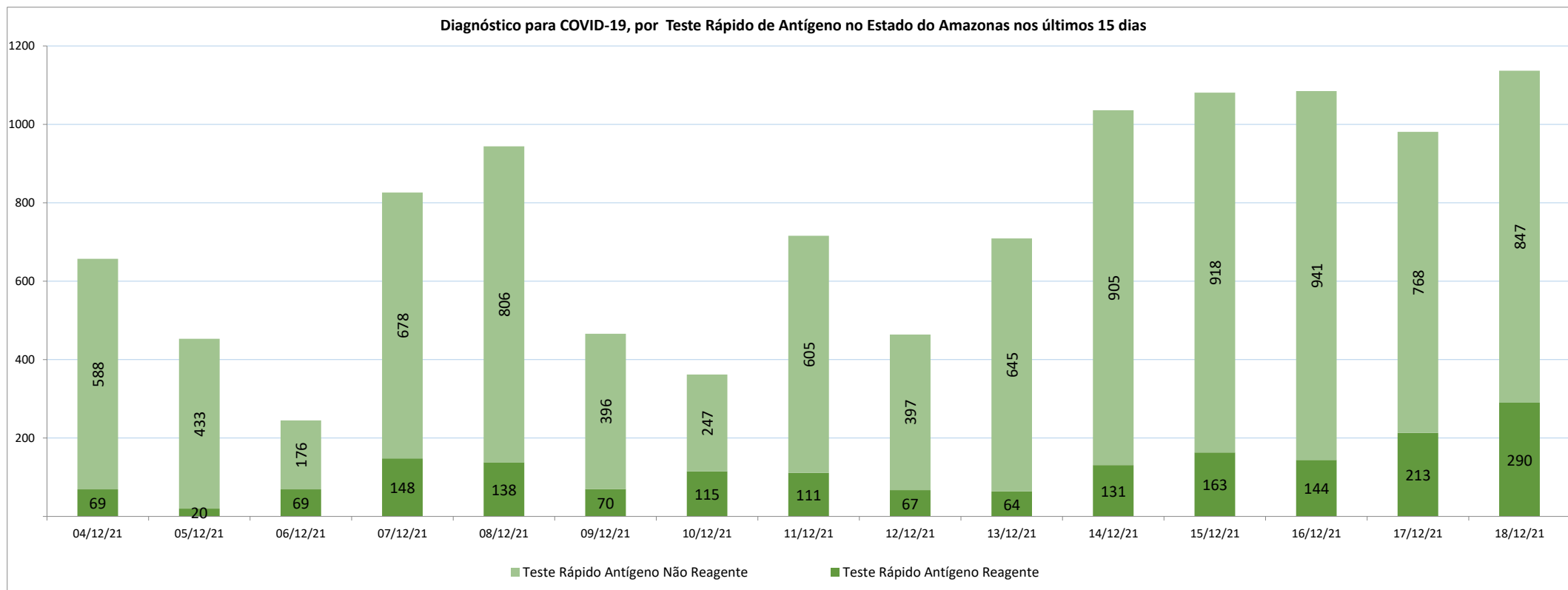
Casos confirmados de COVID-19, por data da notificação no Interior do Amazonas, nos últimos 15 dias



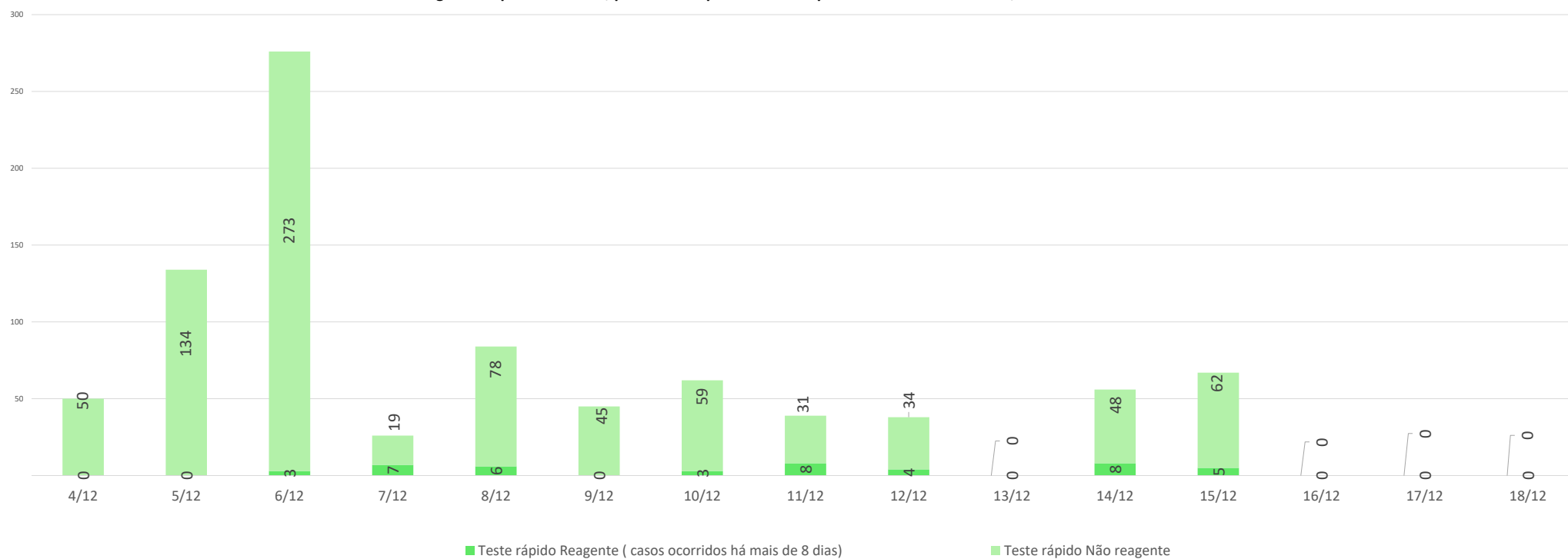
Diagnóstico de casos novos de COVID-19, por RT-PCR no Estado do Amazonas, nos últimos 15 dias



Diagnóstico para COVID-19, por Teste Rápido de Antígeno no Estado do Amazonas nos últimos 15 dias



Diagnóstico para COVID-19, por Teste Rápido de Anticorpo no Estado do Amazonas, nos últimos 15 dias



NOTA:

- (1) – Casos em acompanhamento: Casos confirmados, após 14 dias de sintomas, que não evoluíram para óbito e os internados sem registro de alta ou óbito no SIVEP Gripe.
- (2) – Casos recuperados: Pacientes que tiveram confirmação diagnóstica e saíram do período de isolamento domiciliar ou internação hospitalar. Excluem-se deste cálculo pessoas em isolamento domiciliar, internados e óbitos. Do total de 432588 casos confirmados, 416575 são recuperados e 2193 casos em acompanhamento.
- (3) – Óbitos Reclassificados: Óbitos por SRAG não especificados que estavam em investigação e foram encerrados na data de publicações do Boletim com confirmação para o COVID-19, conforme os novos critérios do Ministério da Saúde. Dos 654 óbitos ocorridos nos meses de Abril e Maio em investigação pela SEMSA Manaus, 345 foram reclassificados até a data de hoje.
- (4) – Reforçando o compromisso com a transparência dos dados da COVID-19 no Estado do Amazonas, realizamos alterações no gráfico de óbitos com a finalidade de dar mais clareza aos dados divulgados pela FVS.
O gráfico óbitos por Covid-19 (págs. 3 e 7) mostra todos os óbitos por COVID-19 na data da ocorrência, classificando-os em: (i) vermelho: óbitos que ocorreram nas últimas 24h que já apresentavam confirmação para COVID-19; (ii) rosa: óbitos que estavam em investigação e que tiveram sua confirmação para COVID-19 após 24 h da ocorrência do óbito; (iii) roxo: óbitos que estavam com diagnóstico para SRAG não especificado e que tiveram sua confirmação para COVID-19 após reclassificados pela SEMSA Manaus.
A evolução temporal dos óbitos por data de ocorrência, encontra-se disponível também no painel de monitoramento de séries temporais no endereço eletrônico http://www.fvs.am.gov.br/indicadorSalaSituacao_view/69/2, bem como a base de dados individualizada de SRAG atualizada semanalmente.
- (5) - Todos os dados divulgados neste boletim, referentes ao município de Manaus, são publicados no site <https://covid19.manaus.am.gov.br/>
- (6) – A partir dessa edição, visando compatibilizar os boletins da FVS com as informações publicadas pela SEMSA Manaus, o gráfico de óbitos terá a sua data finalizada no dia anterior, pois serão apresentados segundo a data de ocorrência.
- (7) - **Como resultado da reorganização da rede estadual de assistência da Secretaria de Estado da Saúde (Ses-AM), o Boletim Diário Covid-19 da Fundação de Vigilância em Saúde do Amazonas (FVS-AM), passa apresentar as informações de taxa de ocupação geral de leitos com os números de internações com menos de 20 dias (pacientes na fase aguda da doença e em período de transmissão) e de internações superiores a 20 dias (pacientes em fase fora de período de transmissão da doença, mas que ainda necessitam de atendimento hospitalar). Outra informação nova na edição, apontada pela SES-AM, é a separação de internações adultas e infantis, com a finalidade de apresentar com maior precisão a taxa de ocupação de acordo com o perfil de pacientes.**
- (8) – Do total de 62 municípios, os municípios em destaque na cor vermelha na tabela, não enviaram informações para atualização na edição do boletim de hoje.
- (9) – As secretarias municipais de saúde não funcionam aos finais de semana, portanto, os dados emitidos no boletim diário nos finais de semana são parciais e sujeito a alterações, que serão atualizadas no primeiro dia útil seguinte.
- (10) - O cabeçalho do boletim diário será colorido de acordo com a fase atual do Risco Epidemiológico da COVID-19 no estado do Amazonas. A fase atual em Manaus é Baixo (fase Amarela) e o interior está no Baixo (fase Amarela).
- (12) - O boletim epidemiológico de hoje traz dados parciais em decorrência de instabilidade no sistema do e-SUS Notifica. Os dados foram provenientes do Gerenciador de Ambiente Laboratorial (GAL) e das informações repassadas pelas Secretarias Municipais de Saúde.

Monitoramento de COVID-19 em indígenas no Amazonashttp://www.fvs.am.gov.br/indicadorSalaSituacao_view/63/2**Monitoramento do perfil epidemiológico da COVID-19 no Estado do Amazonas**http://www.fvs.am.gov.br/indicadorSalaSituacao_view/60/2**Monitoramento da realização de exames para identificação do Coronavírus**http://www.fvs.am.gov.br/indicadorSalaSituacao_view/62/2**Fonte:**

As fontes de dados consultadas foram o Sistema de Informação da Vigilância Epidemiológica da Gripe (SIVEP-Gripe); Gerenciador de Ambiente Laboratorial (GAL); dados do e-SUS notifica; Formulário de Notificação Diária dos Municípios (Google Forms); RedCap Ministério da Saúde; RedCap da Fundação de Vigilância em Saúde do Amazonas; Secretaria Municipal de Limpeza Urbana (SEMULSP); Sistema de Informação sobre Mortalidade (SIM); Centro de Informações Estratégicas em Vigilância em Saúde do Amazonas (CIEVS/FVS-AM); Coordenação Estadual de Controle de Infecção em Serviços de Saúde (CECISS); Secretaria Especial de Saúde Indígena (SESAI/MS); Complexo Regulador /SISTER.

Dados atualizados em 18/12/2021 as 10:00

NOTA: ESTE BOLETIM É FECHADO DIARIAMENTE AS 10:00 AS INFORMAÇÕES PODEM DIVERGIR DAS INFORMAÇÕES DIVULGADAS POSTERIORMENTE PELOS MUNICÍPIOS

DADOS PRELIMINARES SUJEITOS A REVISÃO.

Av. Torquato Tapajós, 4010 - Colônia Santo Antônio
Fone: (92) 3182 - 8550 / 3182 - 8551
Manaus-AM-CEP 69093-018 / CNPJ: 07.141.411/0001-46
Site: www.fvs.am.gov.br
E-mail: dipre@fvs.am.gov.br

Fundação de
Vigilância em
Saúde do Amazonas
Dra. Rosimary Costa Pinto

