

**BOLETIM DIÁRIO COVID-19 NO AMAZONAS 18/1/2022**

654

Municípios	Casos			Nº de óbitos	Incidência (casos/100.000)	Mortalidade (óbitos/100.000)	Letalidade
	Notificados	Confirmados (3)	% de participação por Município				
<b>AMAZONAS</b>	<b>1.398.242</b>	<b>457.408</b>	<b>100%</b>	<b>13.860</b>	<b>11.036,25</b>	<b>334,41</b>	<b>3,03%</b>
<b>MANAUS</b>	<b>796.325</b>	<b>222.824</b>	<b>48,71%</b>	<b>9.525</b>	<b>10.208,35</b>	<b>436,37</b>	<b>4,27%</b>
<b>INTERIOR</b>	<b>601.917</b>	<b>234.584</b>	<b>51,29%</b>	<b>4.335</b>	<b>11.957,38</b>	<b>220,97</b>	<b>1,85%</b>
01 Itacoatiara	40.786	11.726	2,56%	317	11.571,29	312,82	2,70%
02 Tefé	21.356	10.514	2,30%	201	17.567,54	335,85	1,91%
03 Parintins	51.360	10.310	2,25%	358	9.022,25	313,28	3,47%
04 Coari	32.108	10.094	2,21%	237	11.861,76	278,51	2,35%
05 Iranduba	25.963	10.005	2,19%	168	20.716,00	347,85	1,68%
06 Manacapuru	21.362	9.815	2,15%	409	10.079,38	420,02	4,17%
07 São Gabriel da Cachoeira	17.975	8.539	1,87%	110	18.740,67	241,42	1,29%
08 Humaitá	20.535	8.332	1,82%	151	15.127,09	274,15	1,81%
09 Lábrea	7.366	7.133	1,56%	82	15.483,30	177,99	1,15%
10 Carauri	21.378	6.880	1,50%	57	24.316,11	201,46	0,83%
11 Presidente Figueiredo	18.586	6.421	1,40%	111	17.698,94	305,96	1,73%
12 Ipixuna	18.132	5.507	1,20%	19	18.548,96	64,00	0,35%
13 São Paulo de Olivença	13.320	5.398	1,18%	66	13.735,72	167,94	1,22%
14 Maués	15.700	5.262	1,15%	130	8.234,10	203,43	2,47%
15 Rio Preto da Eva	13.536	5.203	1,14%	85	15.602,60	254,90	1,63%
16 Manicoré	15.093	5.114	1,12%	105	9.172,93	188,34	2,05%
17 Careiro	10.255	4.756	1,04%	87	12.559,09	229,74	1,83%
18 <b>Barcelos</b>	<b>10.472</b>	<b>4.543</b>	<b>0,99%</b>	<b>60</b>	<b>16.518,80</b>	<b>218,17</b>	<b>1,32%</b>
19 Eirunepé	10.974	4.228	0,92%	34	11.986,51	96,39	0,80%
20 Jutai	6.748	4.163	0,91%	36	29.077,32	251,45	0,86%
21 Tabatinga	8.399	3.722	0,81%	128	5.652,75	194,40	3,44%
22 Autazes	6.877	3.383	0,74%	96	8.550,49	242,64	2,84%
23 Benjamin Constant	9.288	3.282	0,72%	88	7.635,40	204,73	2,68%
24 Itapiranga	6.786	3.212	0,70%	43	35.111,50	470,05	1,34%
25 Urucurituba	5.831	3.019	0,66%	36	13.089,10	156,08	1,19%
26 Alvarães	5.406	3.008	0,66%	46	18.751,95	286,77	1,53%
27 Atalaia do Norte	5.845	2.930	0,64%	11	14.708,10	55,22	0,38%
28 Santa Isabel do Rio Negro	4.885	2.881	0,63%	54	11.452,54	214,66	1,87%
29 Pauini	8.806	2.797	0,61%	22	14.398,23	113,25	0,79%
30 Barreirinha	4.683	2.742	0,60%	65	8.557,79	202,87	2,37%
31 Envira	6.786	2.717	0,59%	13	13.562,62	64,89	0,48%
32 Boca do Acre	7.066	2.709	0,59%	28	7.896,12	81,61	1,03%
33 Codajás	5.806	2.683	0,59%	26	9.369,00	90,79	0,97%
34 <b>Nova Olinda do Norte</b>	<b>7.235</b>	<b>2.642</b>	<b>0,58%</b>	<b>69</b>	<b>7.068,33</b>	<b>184,60</b>	<b>2,61%</b>
35 Beruri	4.071	2.629	0,57%	34	13.359,42	172,77	1,29%
36 Borba	7.246	2.595	0,57%	70	6.304,51	170,06	2,70%
37 Marã	4.992	2.581	0,56%	23	14.162,64	126,21	0,89%
38 Urucará	6.571	2.581	0,56%	54	15.877,21	332,19	2,09%
39 Novo Airão	6.588	2.473	0,54%	33	12.712,04	169,63	1,33%
40 Amaturá	4.586	2.409	0,53%	18	20.882,45	156,03	0,75%
41 Novo Aripuanã	5.459	2.181	0,48%	31	8.504,91	120,89	1,42%
42 Anamá	6.624	2.087	0,46%	10	15.329,81	73,45	0,48%
43 Anori	7.000	2.006	0,44%	33	9.547,83	157,07	1,65%
44 Uarini	2.431	1.985	0,43%	26	14.660,27	192,02	1,31%
45 Tapauá	4.605	1.979	0,43%	24	11.535,32	139,89	1,21%
46 Manaquiri	4.723	1.973	0,43%	53	6.145,46	165,08	2,69%
47 Nhamundá	3.696	1.944	0,43%	38	9.181,50	179,47	1,95%
48 Santo Antônio do Içá	2.670	1.879	0,41%	45	8.698,27	208,31	2,39%
49 São Sebastião do Uatumã	2.391	1.703	0,37%	19	12.146,93	135,52	1,12%
50 Guajará	3.716	1.696	0,37%	29	10.169,09	173,88	1,71%
51 Apuí	4.459	1.631	0,36%	34	7.422,75	154,74	2,08%
52 Fonte Boa	3.472	1.628	0,36%	44	9.245,27	249,87	2,70%
53 Tonantins	3.730	1.628	0,35%	40	8.429,75	213,28	2,53%
54 Canutama	2.598	1.529	0,33%	11	9.783,10	70,38	0,72%
55 <b>Silves</b>	<b>4.644</b>	<b>1.400</b>	<b>0,31%</b>	<b>22</b>	<b>15.265,51</b>	<b>239,89</b>	<b>1,57%</b>
56 Boa Vista do Ramos	2.707	1.350	0,30%	13	7.028,69	67,68	0,96%
57 Careiro da Várzea	3.831	1.179	0,26%	25	3.900,74	82,71	2,12%
58 <b>Japurá</b>	<b>1.746</b>	<b>1.051</b>	<b>0,23%</b>	<b>11</b>	<b>38.148,82</b>	<b>399,27</b>	<b>1,05%</b>
59 <b>Juruá</b>	<b>2.779</b>	<b>1.016</b>	<b>0,22%</b>	<b>16</b>	<b>6.905,93</b>	<b>108,75</b>	<b>1,57%</b>
60 Itamarati	3.394	965	0,21%	9	12.291,43	114,64	0,93%
61 Caapiranga	2.684	883	0,19%	22	6.750,25	168,18	2,49%

FONTE: Casos confirmados: Secretarias Municipais de Saúde / Óbitos: Serviços de Saúde de Ocorrência no Óbito

LEGENDA: Os 5 Municípios que estão em destaque na cor vermelha, são os que não disponibilizaram informações para atualização do Boletim.

<b>NOVOS CASOS CONFIRMADOS</b>
<b>4.975</b>

<b>NOVOS CASOS RECUPERADOS</b>
<b>909</b>

<b>ÓBITOS CONFIRMADOS EM 17/01/2022</b>
<b>1</b>

<b>LETALIDADE</b>
<b>3,03%</b>

CASOS NOVOS CONFIRMADOS								
RT-PCR		T. RÁPIDO (anticorpos)		T. RÁPIDO (antígeno)		Clín. Epidemiológico		TOTAL
CAPITAL	INTERIOR	CAPITAL	INTERIOR	CAPITAL	INTERIOR	CAPITAL	INTERIOR	
513	92	0	0	1.968	2.402	0	0	4.975

ÓBITOS CONFIRMADOS						TOTAL
Óbitos confirmados após a data da ocorrência por critério Clínico; Imagem; Clínico Epidemiológico ou Laboratorial				Ocorridos em 17/01/2022		
Capital		Interior		Reclassificados pela SEMSA/Manaus, referente aos meses Abril e Maio/2020 (4)		
1	0	1	0	345	13.860	

<b>NUMERO DE SEPULTAMENTOS EM MANAUS EM 17/01/2022</b>
Número TOTAL de sepultamentos por dia COVID-19
3

FONTE: (SEMULSP) <https://www.manaus.am.gov.br/noticia/segunda-feira-17%e2%88%951/>

Boletim Epidemiológico - SESAI/MS						
Doença por Coronavírus (COVID-19) em populações indígenas aldeadas						
DSEI	Suspeitos	Confirmados	Descartados	Infectados (atual)	Cura Clínica	Óbitos
Alto Rio Negro	0	2.395	1.168	56	2.311	26
Alto Rio Solimões	0	2.367	1.362	0	2.306	52
Manaus	0	1.344	3.083	3	1.310	24
Médio Rio Purus	1	569	139	2	560	7
Médio Rio Solimões	0	846	1.136	0	833	11
Parintins	0	654	1.035	0	635	19
Vale do Javari	0	893	606	0	888	3
<b>TOTAL</b>	<b>1</b>	<b>9.068</b>	<b>8.529</b>	<b>61</b>	<b>8.843</b>	<b>142</b>

FONTE: Fichas de notificação e resultados laboratoriais, atualizado em 17/01/2022.

**CASO SUSPEITO:** caso que saiu da aldeia e retornou nos últimos 14 dias (de local com transmissão local ou comunitária) e que apresente sinais/sintomas respiratórios. Ou caso que não saiu da aldeia e que teve contato próximo com caso suspeito ou confirmado de COVID-19 nos últimos 14 dias e que apresente sinais/sintomas respiratórios.

**CASO CONFIRMADO:** caso com resultado positivo em RT-PCR em tempo real, pelo protocolo Charité, Teste Rápido Anticorpo, Pesquisa de Antígeno, Critério Clínico, Critério Clínico por Imagem e/ou Critério Clínico Epidemiológico.

**INFECTADO ATUAL:** Caso confirmado para COVID-19, com infecção ativa, que ainda não completou 14 dias em isolamento domiciliar, a contar da data de início dos sintomas, ou, em caso de internação hospitalar, que ainda não recebeu alta médica.

**CASO DESCARTADO:** Caso que se enquadre na definição de suspeito E apresente resultado laboratorial negativo para SARS-CoV2 OU confirmação laboratorial para outro agente etiológico.

**CASO CURADO:** Casos em isolamento domiciliar: casos confirmados que passaram por 14 dias em isolamento domiciliar, a contar da data de início dos sintomas E que estão assintomáticos. Casos em internação hospitalar: diante da avaliação médica.suspeito elaborada pelo MS.\* Após a qualificação das informações com os respectivos DSEI alguns casos suspeitos que não se enquadram na definição de casos foram excluídos.

**BOLETIM DIÁRIO COVID-19 NO AMAZONAS 18/1/2022**

MANAUS

PACIENTES INTERNADOS POR SRAG EM MANAUS EM 18/1/2022							
REDE	CONFIRMADOS POR COVID-19						SALA VERMELHA
	UTI COVID-19			LEITO CLÍNICO COVID-19			
	TOTAL	Até 20 dias	Acima de 20 dias	TOTAL	Até 20 dias	Acima de 20 dias	
REDE PÚBLICA	61	57	4	303	301	2	18
Adulto (total)	58	54	4	262	260	2	18
Geral	55	51	4	135	133	2	14
Gestante	1	1	0	112*	112	0	0
Oncológico	0	0	0	2	2	0	4
Cardíaco	2	2	0	13*	13	0	0
Forças Armadas	0	0	0	0	0	0	0
Infantil	3	3	0	41	41	0	0
REDE PRIVADA	13	13	0	31	31	0	0
SUBTOTAL CONFIRMADOS	74	70	4	334	332	2	18
TOTAL CONFIRMADOS	426						

\*Do total de pacientes internados, 60 foram internadas por patologias NÃO COVID e estão assintomáticas. A detecção foi possível pelo protocolo de rastreamento.

REDE	SUSPEITOS						SALA VERMELHA
	UTI COVID-19			LEITO CLÍNICO COVID-19			
	TOTAL	Até 20 dias	Acima de 20 dias	TOTAL	Até 20 dias	Acima de 20 dias	
REDE PÚBLICA	2	2	0	2	2	0	0
Adulto (total)	2	2	0	1	1	0	0
Geral	0	0	0	1	1	0	0
Gestante	2	2	0	0	0	0	0
Oncológico	0	0	0	0	0	0	0
Cardíaco	0	0	0	0	0	0	0
Forças Armadas	0	0	0	0	0	0	0
Infantil	0	0	0	1	1	0	0
REDE PRIVADA	4	4	0	9	9	0	0
SUBTOTAL SUSPEITOS	6	6	0	11	11	0	0
TOTAL SUSPEITOS	17						
TOTAL GERAL	443						

FONTE: Secretaria Estado de Saúde do AMAZONAS - SES/AM.

INTERIOR

PACIENTES INTERNADOS POR SRAG EM INTERIOR DO AMAZONAS EM 18/1/2022		
REDE	INTERNADOS POR COVID-19	
	UCI COVID-19	LEITO CLÍNICO COVID-19
REDE PÚBLICA	0	70
TOTAL GERAL	70	

FONTE: Secretaria Estado de Saúde do AMAZONAS - SES/AM.

PACIENTES AGUARDANDO TRANSFERÊNCIA PARA REDE HOSPITALAR COVID				
Nº Paciente	Público		Privado	
	LEITO CLÍNICO	UTI	LEITO CLÍNICO	UTI
Manaus	10	6	4	0
Interior	2	2	0	0
TOTAL	12	12	0	0

FONTE: Secretaria Estado de Saúde do AMAZONAS - SES/AM.

CAPACIDADE INSTALADA DA REDE ASSISTENCIAL DE SAÚDE EM MANAUS									
UNIDADE	UTI GERAL			LEITOS CLÍNICOS GERAL			SALA VERMELHA GERAL		
	OCUPADOS	LIVRES	TOTAL	OCUPADOS	LIVRES	TOTAL	OCUPADOS	LIVRES	TOTAL
REDE PÚBLICA	275	89	364	1.274	377	1.651	143	15	158
Adulto (total)	231	70	301	1.074	260	1.334	141	7	148
Geral	142	39	181	580	32	612	139	5	144
Gestante	66	11	77	392	216	608	2	0	2
Oncológico	10	0	10	59	0	59	0	0	0
Cardíaco	13	20	33	43	12	55	0	2	2
Forças Armadas	1	5	6	21	31	52	0	1	1
Infantil	43	14	57	179	86	265	2	7	9
REDE PRIVADA	136	21	157	360	156	516	0	10	10
TOTAL	411	110	521	1.634	533	2.167	143	25	168

UNIDADE	UTI COVID			LEITOS CLÍNICOS COVID			SALA VERMELHA COVID		
	OCUPADOS	LIVRES	TOTAL	OCUPADOS	LIVRES	TOTAL	OCUPADOS	LIVRES	TOTAL
REDE PÚBLICA	63	25	88	305	70	375	18	8	26
Adulto (total)	60	18	78	263	58	321	18	7	25
Geral	55	11	66	136	56	192	14	2	16
Gestante	3	7	10	112*	2	114	0	5	5
Oncológico	0	0	0	2	0	2	4	0	4
Cardíaco	2	0	2	13*	0	13	0	0	0
Forças Armadas	0	0	0	0	2	2	0	1	1
Infantil	3	7	10	42	10	52	0	0	0
REDE PRIVADA	17	15	32	40	18	58	0	4	4
TOTAL	80	40	120	345	88	433	18	12	30

\*Do total de pacientes internados, 60 foram internadas por patologias NÃO COVID e estão assintomáticas. A detecção foi possível pelo protocolo de rastreamento.

CAPACIDADE INSTALADA DA REDE ASSISTENCIAL DE SAÚDE NO INTERIOR DO AMAZONAS						
UNIDADE	UCI GERAL			LEITOS CLÍNICOS GERAL		
	OCUPADOS	LIVRES	TOTAL	OCUPADOS	LIVRES	TOTAL
REDE PÚBLICA	11	36	47	390	1.342	1.732
UNIDADE	UCI COVID			LEITOS CLÍNICOS COVID		
	OCUPADOS	LIVRES	TOTAL	OCUPADOS	LIVRES	TOTAL
REDE PÚBLICA	0	158	158	70	795	865

UNIDADE	TAXA DE OCUPAÇÃO NO INTERIOR DO AMAZONAS			
	UCI		LEITOS CLÍNICOS	
	GERAL	COVID-19	GERAL	COVID-19
REDE PÚBLICA	23,40%	0,00%	22,52%	8,09%

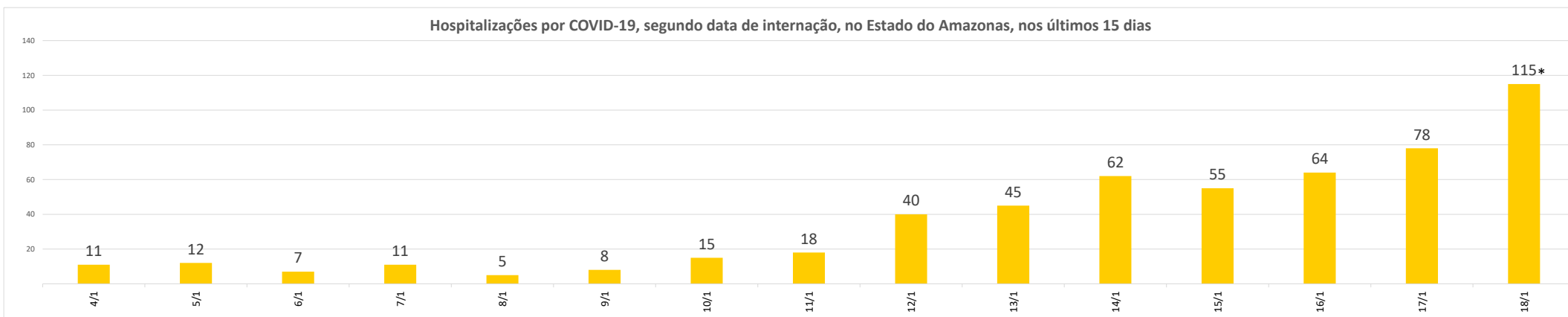
FONTE: Secretaria Estado de Saúde do AMAZONAS - SES/AM.

SITUAÇÃO VACINAL DOS PACIENTES INTERNADOS POR COVID-19 NO AMAZONAS					
UNIDADE		UTI	%	LEITOS CLÍNICOS	%
		CAPITAL	TOTAL	74	100%
NÃO VACINADO	34		45,95%	146	43,71%
NÃO ELEGÍVEL (<12 ANOS)	3		4,05%	47	14,07%
1 DOSE	5		6,76%	29	8,68%
2 DOSES	20		27,03%	98	29,34%
REFORÇO	12		16,22%	14	4,19%
INTERIOR	TOTAL	0	0%	70	100%
	NÃO VACINADO	0	0%	23	32,86%
	1 DOSE	0	0%	6	8,57%
	2 DOSES	0	0%	29	41,43%
	REFORÇO	0	0%	12	17,14%

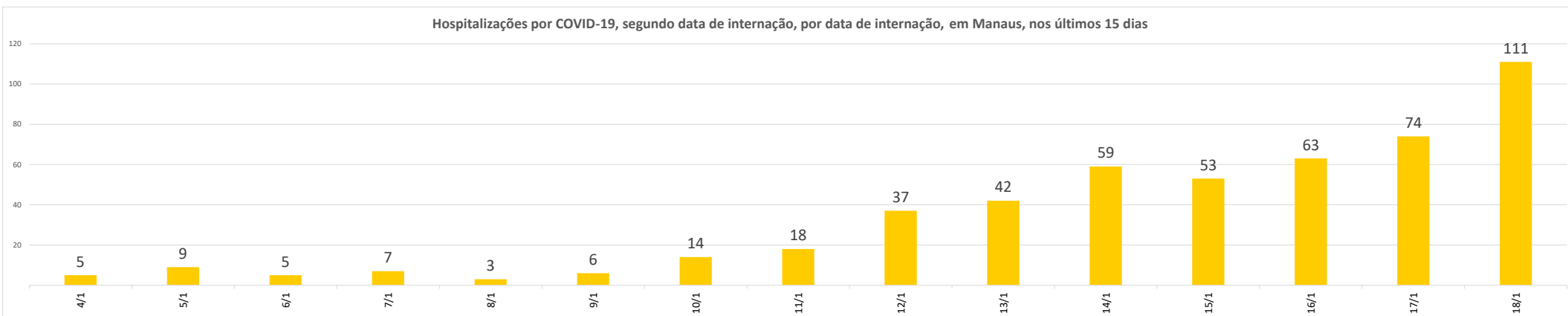
FONTE: Secretaria Estado de Saúde do AMAZONAS - SES/AM.

**BOLETIM DIÁRIO COVID-19 NO AMAZONAS 18/1/2022**

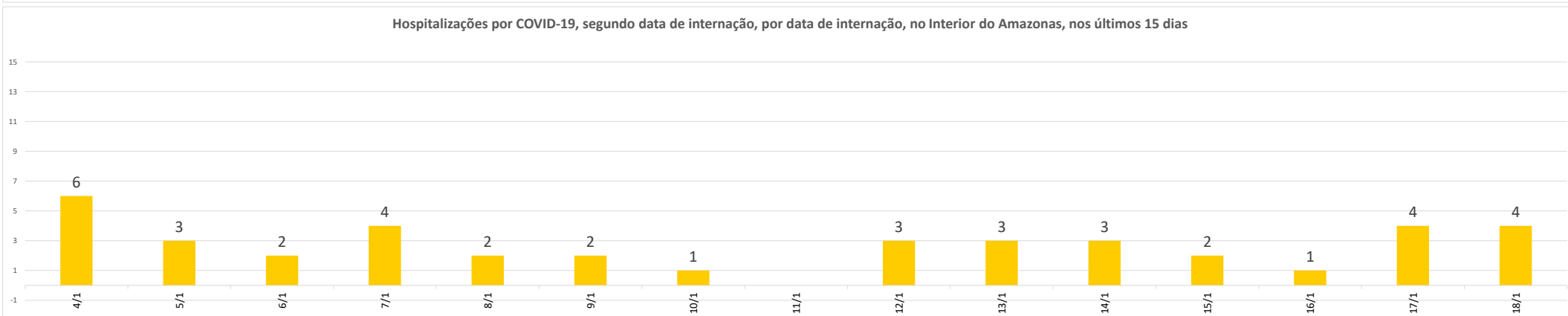
Hospitalizações por COVID-19, segundo data de internação, no Estado do Amazonas, nos últimos 15 dias



Hospitalizações por COVID-19, segundo data de internação, por data de internação, em Manaus, nos últimos 15 dias



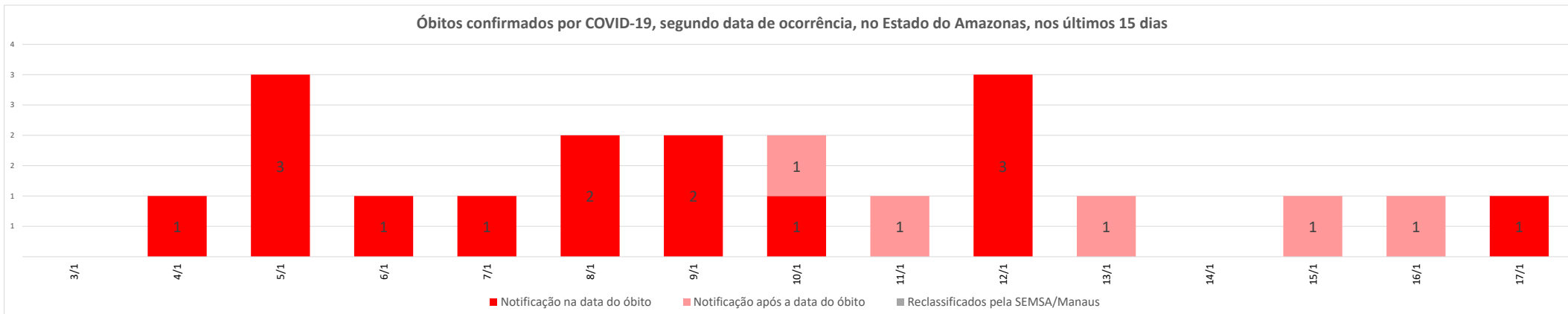
Hospitalizações por COVID-19, segundo data de internação, por data de internação, no Interior do Amazonas, nos últimos 15 dias



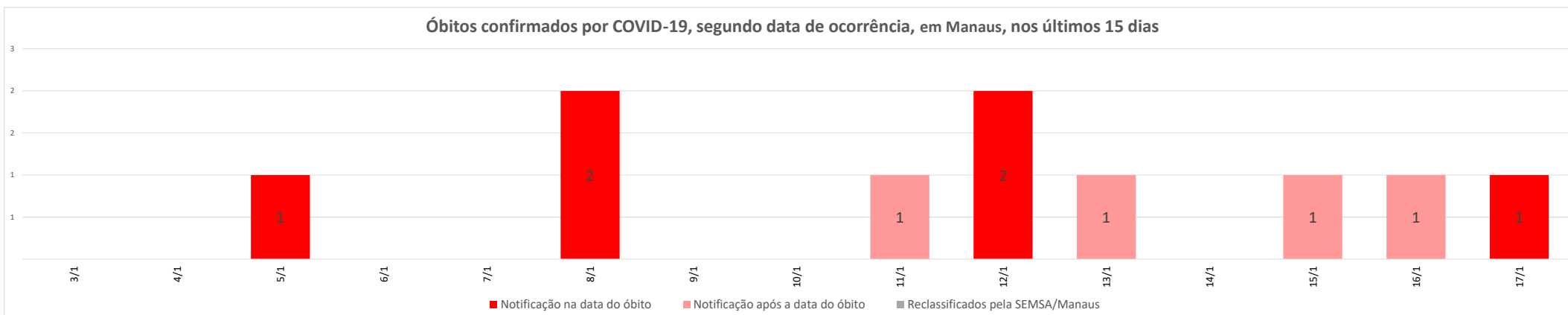
Para acessar a série histórica completa acesse: [https://www.fvs.am.gov.br/indicadorSalaSituacao\\_view/60/2](https://www.fvs.am.gov.br/indicadorSalaSituacao_view/60/2)

\* Das 115 novas internações, 26 foram por outras patologias NÃO COVID-19.

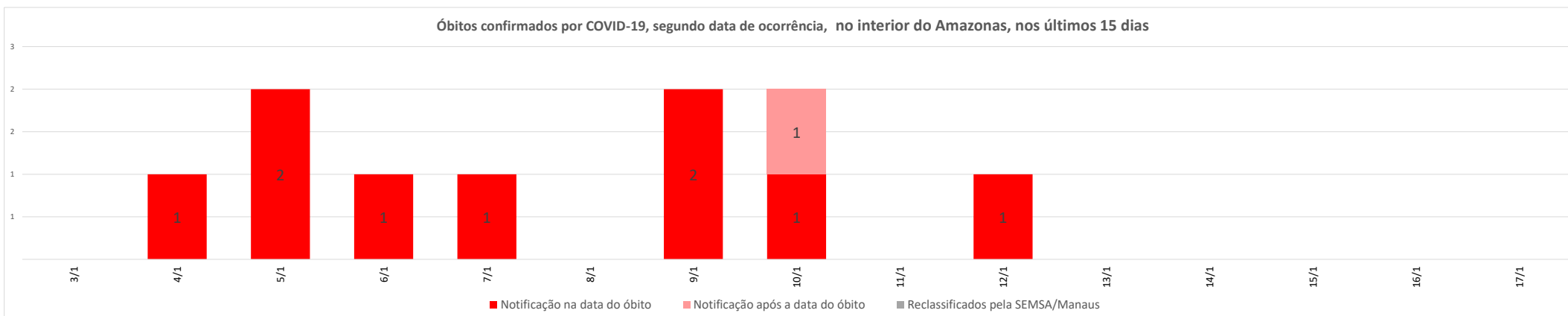
Óbitos confirmados por COVID-19, segundo data de ocorrência, no Estado do Amazonas, nos últimos 15 dias



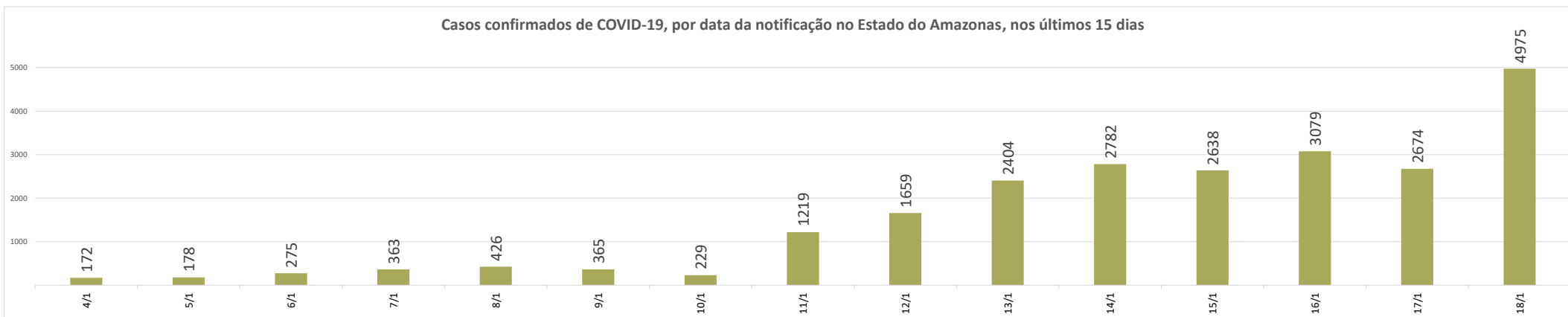
Óbitos confirmados por COVID-19, segundo data de ocorrência, em Manaus, nos últimos 15 dias



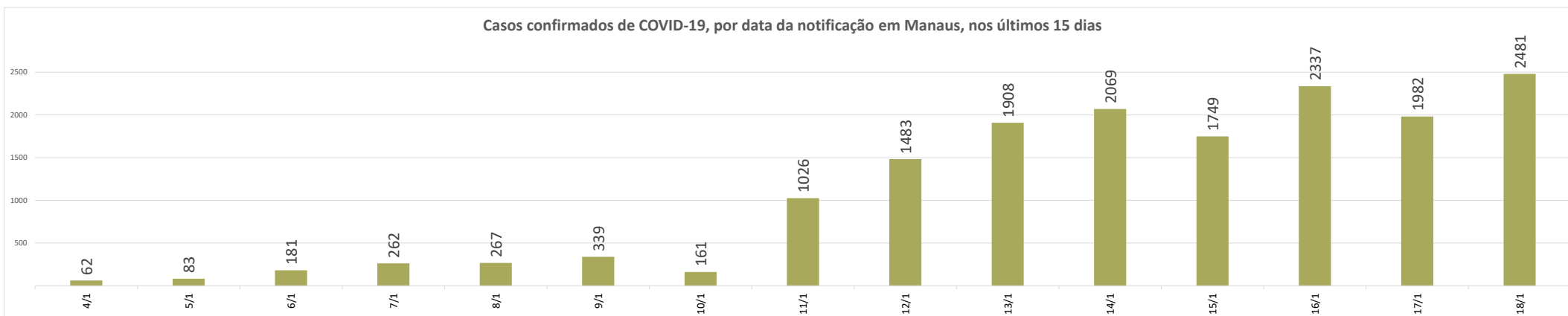
Óbitos confirmados por COVID-19, segundo data de ocorrência, no interior do Amazonas, nos últimos 15 dias



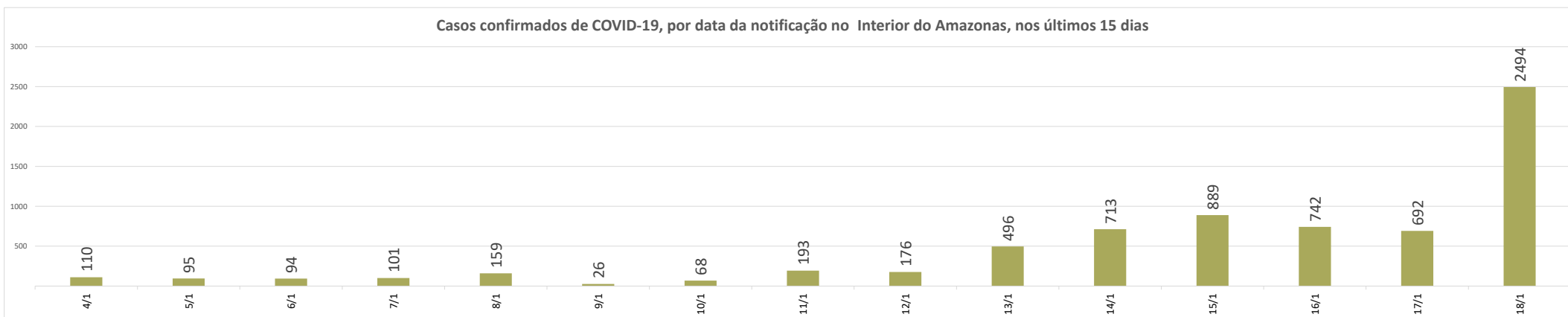
Casos confirmados de COVID-19, por data da notificação no Estado do Amazonas, nos últimos 15 dias



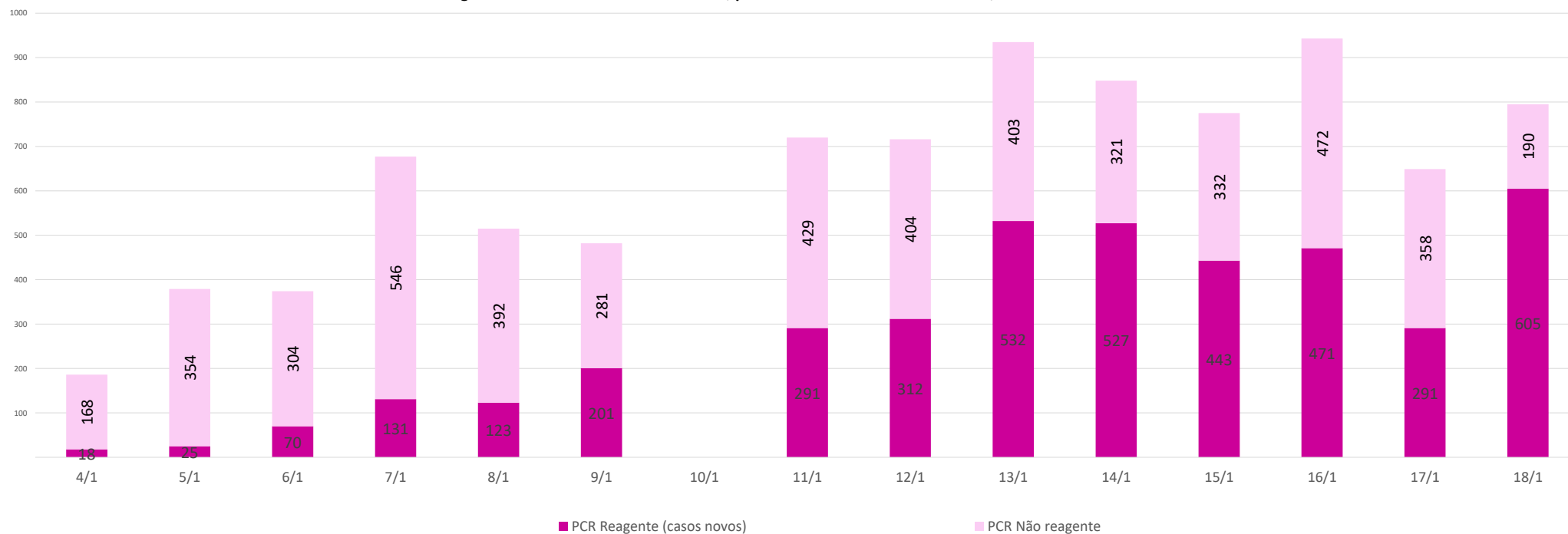
Casos confirmados de COVID-19, por data da notificação em Manaus, nos últimos 15 dias



Casos confirmados de COVID-19, por data da notificação no Interior do Amazonas, nos últimos 15 dias

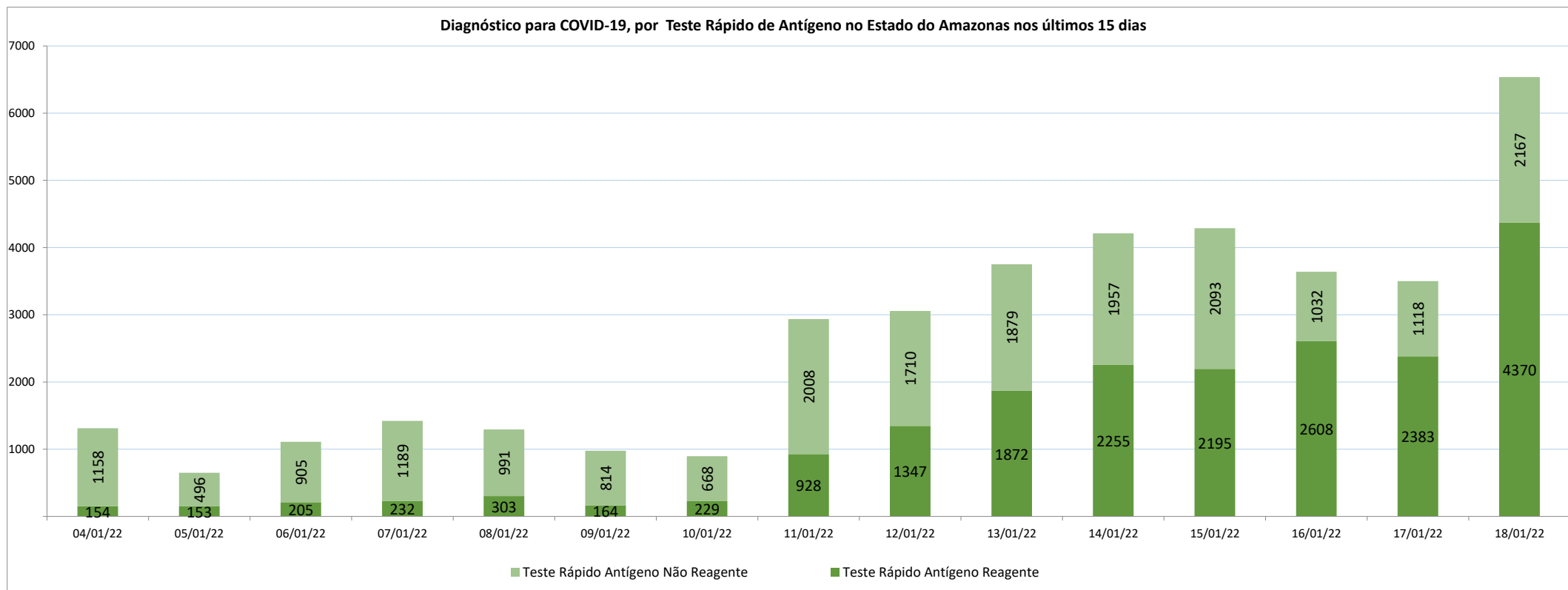


**Diagnóstico de casos novos de COVID-19, por RT-PCR no Estado do Amazonas, nos últimos 15 dias**



Para acessar a série histórica completa acesse: [https://www.fvs.am.gov.br/indicadorSalaSituacao\\_view/62/2](https://www.fvs.am.gov.br/indicadorSalaSituacao_view/62/2)

**Diagnóstico para COVID-19, por Teste Rápido de Antígeno no Estado do Amazonas nos últimos 15 dias**



Para acessar a série histórica completa acesse: [https://www.fvs.am.gov.br/indicadorSalaSituacao\\_view/62/2](https://www.fvs.am.gov.br/indicadorSalaSituacao_view/62/2)

**NOTA:**

(1) – Casos em acompanhamento: Casos confirmados, após 14 dias de sintomas, que não evoluíram para óbito e os internados sem registro de alta ou óbito no SIVEP Gripe.

(2) – Casos recuperados: Pacientes que tiveram confirmação diagnóstica e saíram do período de isolamento domiciliar ou internação hospitalar. Excluem-se deste cálculo pessoas em isolamento domiciliar, internados e óbitos. Do total de 457408 casos confirmados, 421616 são recuperados e 21932 casos em acompanhamento.

(3) – Óbitos Reclassificados: Óbitos por SRAG não especificados que estavam em investigação e foram encerrados na data de publicações do Boletim com confirmação para o COVID-19, conforme os novos critérios do Ministério da Saúde. Dos 654 óbitos ocorridos nos meses de Abril e Maio em investigação pela SEMSA Manaus, 345 foram reclassificados até a data de hoje.

(4) – Reforçando o compromisso com a transparência dos dados da COVID-19 no Estado do Amazonas, realizamos alterações no gráfico de óbitos com a finalidade de dar mais clareza aos dados divulgados pela FVS.

O gráfico óbitos por Covid-19 (págs. 3 e 7) mostra todos os óbitos por COVID-19 na data da ocorrência, classificando-os em: (i) vermelho: óbitos que ocorreram nas últimas 24h que já apresentavam confirmação para COVID-19; (ii) rosa: óbitos que estavam em investigação e que tiveram sua confirmação para COVID-19 após 24 h da ocorrência do óbito; (iii) roxo: óbitos que estavam com diagnóstico para SRAG não especificado e que tiveram sua confirmação para COVID-19 após reclassificados pela SEMSA Manaus.

A evolução temporal dos óbitos por data de ocorrência, encontra-se disponível também no painel de monitoramento de séries temporais no endereço eletrônico [http://www.fvs.am.gov.br/indicadorSalaSituacao\\_view/69/2](http://www.fvs.am.gov.br/indicadorSalaSituacao_view/69/2), bem como a base de dados individualizada de SRAG atualizada semanalmente.

(5) - Todos os dados divulgados neste boletim, referentes ao município de Manaus, são publicados no site <https://covid19.manaus.am.gov.br/>

(6) – Do total de 62 municípios, os municípios em destaque na cor vermelha na tabela, não enviaram informações para atualização na edição do boletim de hoje.

(7) – As secretarias municipais de saúde não funcionam aos finais de semana, portanto, os dados emitidos no boletim diário nos finais de semana são parciais e sujeito a alterações, que serão atualizadas no primeiro dia útil seguinte.

(8) - O cabeçalho do boletim diário será colorido de acordo com a fase atual do Risco Epidemiológico da COVID-19 no estado do Amazonas. A fase atual em Manaus é Moderado (fase Laranja) e o interior está no Moderado (fase Laranja).



**Monitoramento de COVID-19 em indígenas no Amazonas**[http://www.fvs.am.gov.br/indicadorSalaSituacao\\_view/63/2](http://www.fvs.am.gov.br/indicadorSalaSituacao_view/63/2)**Monitoramento do perfil epidemiológico da COVID-19 no Estado do Amazonas**[http://www.fvs.am.gov.br/indicadorSalaSituacao\\_view/60/2](http://www.fvs.am.gov.br/indicadorSalaSituacao_view/60/2)**Monitoramento da realização de exames para identificação do Coronavírus**[http://www.fvs.am.gov.br/indicadorSalaSituacao\\_view/62/2](http://www.fvs.am.gov.br/indicadorSalaSituacao_view/62/2)**Fonte:**

As fontes de dados consultadas foram o Sistema de Informação da Vigilância Epidemiológica da Gripe (SIVEP-Gripe); Gerenciador de Ambiente Laboratorial (GAL); dados do e-SUS notifica; Formulário de Notificação Diária dos Municípios (Google Forms); RedCap Ministério da Saúde; RedCap da Fundação de Vigilância em Saúde do Amazonas; Secretaria Municipal de Limpeza Urbana (SEMULSP); Sistema de Informação sobre Mortalidade (SIM); Centro de Informações Estratégicas em Vigilância em Saúde do Amazonas (CIEVS/FVS-AM); Coordenação Estadual de Controle de Infecção em Serviços de Saúde (CECISS); Secretaria Especial de Saúde Indígena (SESAI/MS); Complexo Regulador /SISTER.

Dados atualizados em 18/1/2022 as 10:00

**NOTA: ESTE BOLETIM É FECHADO DIARIAMENTE AS 10:00 AS INFORMAÇÕES PODEM DIVERGIR DAS INFORMAÇÕES DIVULGADAS POSTERIORMENTE PELOS MUNICÍPIOS**

**DADOS PRELIMINARES SUJEITOS A REVISÃO.**

Av. Torquato Tapajós, 4010 - Colônia Santo Antônio  
Fone: (92) 3182 - 8550 / 3182 - 8551  
Manaus-AM-CEP 69093-018 / CNPJ: 07.141.411/0001-46  
Site: [www.fvs.am.gov.br](http://www.fvs.am.gov.br)  
E-mail: [dipre@fvs.am.gov.br](mailto:dipre@fvs.am.gov.br)

Fundação de  
Vigilância em  
Saúde do Amazonas  
Dra. Rosimary Costa Pinto

