

BOLETIM DIÁRIO COVID-19 NO AMAZONAS 26/3/2022

Municípios	Casos			Nº de óbitos	Incidência (casos/100.000)	Mortalidade (óbitos/100.000)	Letalidade
	Notificados	Confirmados (1)	% de participação por Município				
AMAZONAS	1.646.078	581.042	100%	14.151	14.019,26	341,43	2,44%
MANAUS	948.423	290.204	49,95%	9.694	13.295,26	444,12	3,34%
INTERIOR	697.655	290.838	50,05%	4.457	14.824,80	227,19	1,53%
01 Itacoatiara	51.199	16.014	2,76%	337	15.802,72	332,55	2,10%
02 Iranduba	31.941	12.958	2,23%	175	26.830,38	362,35	1,35%
03 Tefé	26.016	12.857	2,21%	204	21.482,40	340,86	1,59%
04 Manacapuru	26.389	12.237	2,11%	417	12.566,62	428,23	3,41%
05 Parintins	56.198	12.030	2,07%	360	10.527,42	315,04	2,99%
06 Coari	35.423	11.303	1,95%	241	13.282,49	283,21	2,13%
07 Humaitá	23.257	11.094	1,91%	157	20.141,61	285,04	1,42%
08 São Gabriel da Cachoeira	20.332	10.048	1,73%	111	22.052,50	243,61	1,10%
09 Lábrea	9.101	8.868	1,53%	84	19.249,39	182,34	0,95%
10 Presidente Figueiredo	21.034	7.794	1,34%	114	21.483,50	314,23	1,46%
11 Carauari	22.953	7.553	1,30%	59	26.694,71	208,52	0,78%
12 Maués	19.012	7.276	1,25%	135	11.385,65	211,25	1,86%
13 Manicoré	17.538	7.340	1,26%	109	13.165,68	195,51	1,49%
14 Rio Preto da Eva	15.556	6.581	1,13%	85	19.734,91	254,90	1,29%
15 São Paulo de Olivença	16.650	6.390	1,10%	67	16.259,96	170,49	1,05%
16 IPIXUNA	18.132	6.279	1,08%	21	21.149,25	70,73	0,33%
17 Careiro	12.146	5.996	1,03%	89	15.833,53	235,02	1,48%
18 Eirunepé	10.974	5.523	0,95%	34	15.657,87	96,39	0,62%
19 Barcelos	12.098	5.308	0,91%	60	19.300,41	218,17	1,13%
20 Tabatinga	10.609	4.810	0,83%	128	7.305,15	194,40	2,66%
21 Jutai	7.398	4.711	0,81%	39	32.904,94	272,40	0,83%
22 Boca do Acre	9.888	4.177	0,72%	32	12.175,00	93,27	0,77%
23 AUTAZES	10.063	4.038	0,69%	102	10.205,99	257,80	2,53%
24 Benjamin Constant	10.788	3.987	0,69%	88	9.275,54	204,73	2,21%
25 Atalaia do Norte	7.078	3.910	0,67%	11	19.627,53	55,22	0,28%
26 Itapiranga	7.442	3.827	0,66%	45	41.834,28	491,91	1,18%
27 Barreirinha	5.764	3.752	0,65%	68	11.710,00	212,23	1,81%
28 Uruçurituba	6.839	3.715	0,64%	36	16.106,66	156,08	0,97%
29 Alvarães	6.874	3.704	0,64%	46	23.090,83	286,77	1,24%
30 Borba	9.000	3.543	0,61%	71	8.607,66	172,49	2,00%
31 Pauini	10.196	3.383	0,58%	23	17.414,80	118,40	0,68%
32 Envira	8.458	3.425	0,59%	13	17.096,79	64,89	0,38%
33 Novo Airão	8.224	3.290	0,57%	36	16.911,69	185,05	1,09%
34 Nova Olinda do Norte	7.235	3.271	0,56%	71	8.751,14	188,95	2,17%
35 Uruará	6.571	3.207	0,55%	55	19.728,10	338,34	1,71%
36 Santa Isabel do Rio Negro	5.113	3.156	0,54%	56	12.545,71	222,61	1,77%
37 Novo Aripuanã	6.670	2.997	0,52%	31	11.686,94	120,89	1,03%
38 Codajás	6.299	2.965	0,51%	27	10.353,74	94,28	0,91%
39 Maraá	5.909	2.891	0,50%	23	15.863,70	126,21	0,80%
40 Beruri	4.998	2.884	0,50%	35	14.655,22	177,85	1,21%
41 Anori	7.000	2.670	0,46%	33	12.708,23	157,07	1,24%
42 Amaturá	5.025	2.623	0,45%	19	22.737,52	164,70	0,72%
43 Manaquiri	5.883	2.594	0,45%	54	8.079,74	168,20	2,08%
44 Anamá	7.153	2.477	0,43%	11	18.194,51	80,80	0,44%
45 Uarini	3.164	2.466	0,42%	26	18.212,70	192,02	1,05%
46 Santo Antônio do Itá	3.782	2.288	0,39%	47	10.591,61	217,57	2,05%
47 Nhamundá	4.228	2.190	0,38%	40	10.343,36	188,92	1,83%
48 Tapauá	5.261	2.300	0,40%	25	13.406,39	145,72	1,09%
49 São Sebastião do Uatumã	2.792	2.125	0,37%	19	15.156,92	135,52	0,89%
50 Apuí	5.685	2.166	0,37%	36	9.857,55	163,84	1,66%
51 Careiro da Várzea	5.433	2.048	0,35%	27	6.775,85	89,33	1,32%
52 Canutama	3.259	1.961	0,34%	11	12.547,19	70,38	0,56%
53 Guajará	4.233	1.989	0,34%	31	11.925,89	185,87	1,56%
54 Silves	4.644	1.950	0,34%	22	21.262,68	239,89	1,13%
55 Tonantins	4.274	1.990	0,34%	41	10.610,50	218,61	2,06%
56 Fonte Boa	3.782	1.861	0,32%	45	10.568,46	255,55	2,42%
57 Boa Vista do Ramos	3.222	1.667	0,29%	14	8.679,13	72,89	0,84%
58 Japurá	1.938	1.215	0,21%	12	44.101,63	435,57	0,99%
59 Itamarati	3.611	1.088	0,19%	9	13.858,11	114,64	0,83%
60 Juruá	2.951	1.072	0,18%	17	7.286,57	115,55	1,59%
61 Caapiranga	2.970	1.006	0,17%	23	7.690,54	175,83	2,29%

Fonte: Casos confirmados: Secretarias Municipais de Saúde / Óbitos: Serviços de Saúde de Ocorrência do Óbito
 LEGENDA: Os 31 Municípios que estão em destaque na cor vermelha, são os que não disponibilizaram informações para atualização do Boletim.

NOVOS CASOS CONFIRMADOS	NOVOS CASOS RECUPERADOS (2)
33	350
ÓBITOS CONFIRMADOS EM 25/03/2022	LETALIDADE
1	2,44%

CASOS NOVOS CONFIRMADOS								
RT-PCR		T. RAPIDO (anticorpos)		T. RAPIDO (antígeno)		Clín. Epidemiológico		TOTAL
CAPITAL	INTERIOR	CAPITAL	INTERIOR	CAPITAL	INTERIOR	CAPITAL	INTERIOR	
0	0	0	0	32	1	0	0	33

ÓBITOS CONFIRMADOS					TOTAL
Óbitos confirmados após a data da ocorrência por critério Clínico; Imagem; Clínico Epidemiológico ou Laboratorial		Ocorridos em 25/03/2022		Reclassificados pela SEMSA/Manaus, referente aos meses Abril e Maio/2020 (3)	
Capital	Interior	Capital	Interior		
0	0	1	0	345	14.151
0	0	1	0		

NÚMERO DE SEPULTAMENTOS EM MANAUS EM 25/03/2022	
Número TOTAL de sepultamentos por dia COVID-19	0

Fonte: (SEMULSP) <https://www.manaus.am.gov.br/noticia/sexta-feira-25-03/>

Boletim Epidemiológico - SESAI/MS						
Doença por Coronavírus (COVID-19) em populações indígenas aldeadas						
DSEI	Suspeitos	Confirmados	Descartados	Infetados (atual)	Cura Clínica	Óbitos
Alto Rio Negro	0	2.462	1.191	64	2.370	26
Alto Rio Solimões	0	2.541	1.468	0	2.478	54
Manaus	0	1.523	3.213	0	1.483	26
Médio Rio Purus	0	662	179	0	655	7
Médio Rio Solimões	0	890	1.325	0	877	11
Parintins	0	709	1.295	0	690	19
Vale do Javari	0	1.122	821	0	1.117	3
TOTAL	0	9.909	9.492	64	9.670	146

Fonte: Fichas de notificação e resultados laboratoriais, atualizado em 25/03/2022.

CASO SUSPEITO: caso que apresente sinais/sintomas respiratórios.

CASO CONFIRMADO: caso com resultado positivo em RT-PCR em tempo real, pelo protocolo Charité, Pesquisa de Antígeno, Critério Clínico, Critério Clínico por Imagem e/ou Critério Clínico Epidemiológico.

INFETADO ATUAL: Caso confirmado para COVID-19, com infecção ativa, que está em isolamento domiciliar

CASO DESCARTADO: Caso que se enquadre na definição de suspeito E apresente resultado laboratorial negativo para SARS-CoV2 OU confirmação laboratorial para outro agente etiológico.

CASO CURADO: Casos em isolamento domiciliar: casos confirmados que passaram do domiciliar, a contar da data de início dos sintomas E que estão assintomáticos. Casos em internação hospitalar: diante da avaliação médica.suspeito elaborada pelo MS.* Após a qualificação das informações com os respectivos DSEI alguns casos suspeitos que não se enquadram na definição de casos foram excluídos.

BOLETIM DIÁRIO COVID-19 NO AMAZONAS 26/3/2022

MANAUS

PACIENTES INTERNADOS POR SRAG EM MANAUS EM 26/3/2022							
REDE	CONFIRMADOS POR COVID-19						
	UTI COVID-19			LEITO CLÍNICO COVID-19			SALA VERMELHA
	TOTAL	COVID-19(4) Primária	COVID-19(4) Secundária	TOTAL	COVID-19 Primária	COVID-19 Secundária	
REDE PÚBLICA	10	10	0	16	12	4	0
Adulto (total)	9	9	0	15	12	3	0
Geral	9	9	0	15	12	3	0
Gestante	0	0	0	0	0	0	0
Oncológico	0	0	0	0	0	0	0
Cardíaco	0	0	0	0	0	0	0
Forças Armadas	0	0	0	0	0	0	0
Infantil	1	1	0	1	0	1	0
REDE PRIVADA	1	1	0	2	2	0	0
SUBTOTAL CONFIRMADOS	11	11	0	18	14	4	0
TOTAL CONFIRMADOS	29						

REDE	SUSPEITOS						
	UTI COVID-19			LEITO CLÍNICO COVID-19			SALA VERMELHA
	TOTAL	COVID-19 Primária	COVID-19 Secundária	TOTAL	COVID-19 Primária	COVID-19 Secundária	
REDE PÚBLICA	1	1	0	0	0	0	0
Adulto (total)	1	1	0	0	0	0	0
Geral	0	1	0	0	0	0	0
Gestante	0	0	0	0	0	0	0
Oncológico	0	0	0	0	0	0	0
Cardíaco	0	0	0	0	0	0	0
Forças Armadas	0	0	0	0	0	0	0
Infantil	0	0	0	0	0	0	0
REDE PRIVADA	1	1	0	0	0	0	0
SUBTOTAL SUSPEITOS	2	2	0	0	0	0	0
TOTAL SUSPEITOS	2						
TOTAL GERAL	31						

FONTE: Secretaria Estado de Saúde do AMAZONAS - SES/AM.

INTERIOR

PACIENTES INTERNADOS POR SRAG EM INTERIOR DO AMAZONAS EM 26/3/2022		
REDE	INTERNADOS POR COVID-19	
	UCI COVID-19	LEITO CLÍNICO COVID-19
REDE PÚBLICA	0	8
TOTAL GERAL	8	

FONTE: Secretaria Estado de Saúde do AMAZONAS - SES/AM.

PACIENTES AGUARDANDO TRANSFERÊNCIA PARA REDE HOSPITALAR COVID				
Nº Paciente	Público		Privado	
	LEITO CLÍNICO	UTI	LEITO CLÍNICO	UTI
Manaus	1	0	0	0
Interior	0	0	0	0
TOTAL	1	0	0	0

FONTE: Secretaria Estado de Saúde do AMAZONAS - SES/AM.

Covid-19 Causa Primária: Internações que ocorreram em função da covid-19.
Covid-19 Causa Secundária: Internação ocorreu por outras patologias e a covid-19 foi diagnosticada através de protocolo de triagem.
Tempo de isolamento: Para pacientes em UTI por COVID-19 primária - 20 dias. Tempo de isolamento de pacientes com COVID-19 primária em Leito clínico - 10 dias. Para pacientes com SRAG COVID-19 que apresenta melhora clínica e é transferido da UTI para leito clínico, permanecerá em isolamento até completar os 20 dias. Para mais detalhes, consultar Nota Técnica em: https://www.fvs.am.gov.br/media/publicacao/NOTA_TECNICA_CONJUNTA_N%C2%BA_03.SES-AM_-_FVS-RCP_-_pdf
 Média de permanência de pacientes em UTI por COVID-19 primária é de 10 dias. Já os pacientes com COVID-19 primária em leito clínico permanecem internados em média 4 dias

UNIDADE	CAPACIDADE INSTALADA DA REDE ASSISTENCIAL DE SAÚDE EM MANAUS								
	UTI GERAL			LEITOS CLÍNICOS GERAL			SALA VERMELHA GERAL		
	OCUPADOS	LIVRES	TOTAL	OCUPADOS	LIVRES	TOTAL	OCUPADOS	LIVRES	TOTAL
REDE PÚBLICA	299	92	391	1.910	245	2.155	165	11	176
Adulto (total)	254	62	316	1.723	143	1.866	160	5	165
Geral	194	46	240	1.077	76	1.153	158	3	161
Gestante	28	4	32	517	67	584	2	0	2
Oncológico	10	1	11	59	0	59	0	0	0
Cardíaco	22	11	33	70	0	70	0	2	2
Forças Armadas	5	1	6	18	34	52	0	1	1
Infantil	40	29	69	169	68	237	5	5	10
REDE PRIVADA	142	21	163	441	75	516	1	9	10
TOTAL	441	113	554	2.351	320	2.671	166	20	186

UNIDADE	UTI COVID			LEITOS CLÍNICOS COVID			SALA VERMELHA COVID		
	OCUPADOS	LIVRES	TOTAL	OCUPADOS	LIVRES	TOTAL	OCUPADOS	LIVRES	TOTAL
	REDE PÚBLICA	11	120	131	16	269	285	0	12
Adulto (total)	10	112	122	15	230	245	0	10	10
Geral	10	102	112	15	164	179	0	2	2
Gestante	0	10	10	0	35	35	0	5	5
Oncológico	0	0	0	0	10	10	0	3	3
Cardíaco	0	0	0	0	21	21	0	0	0
Forças Armadas	0	0	0	0	2	2	0	1	1
Infantil	1	8	9	1	37	38	0	1	1
REDE PRIVADA	2	20	22	2	59	61	0	4	4
TOTAL	13	140	153	18	328	346	0	16	16

Unidades que não enviaram informações na data de hoje: Maternidade Nazira Daou; UPA 24h Campos Sales; FCECON; Fundação Hospital Adriano Jorge; Instituto da Mulher e Maternidade Dona Lindu; Hospital e Pronto Socorro Delphina Aziz; Hospital Universitário Getúlio Vargas; SPA Alvorada; SPA Zona Sul; Hospital Rio Negro; Hospital Samel; Hospital Santa Júlia; Hospital Geral Dr. Geraldo da Rocha; Hospital Militar de Área de Manaus - Hospital Beneficente Portuense

UNIDADE	CAPACIDADE INSTALADA DA REDE ASSISTENCIAL DE SAÚDE NO INTERIOR DO AMAZONAS					
	UCI GERAL			LEITOS CLÍNICOS GERAL		
	OCUPADOS	LIVRES	TOTAL	OCUPADOS	LIVRES	TOTAL
REDE PÚBLICA	9	36	45	363	1.377	1.740
UNIDADE	UCI COVID			LEITOS CLÍNICOS COVID		
	OCUPADOS	LIVRES	TOTAL	OCUPADOS	LIVRES	TOTAL
REDE PÚBLICA	0	158	158	8	854	862

UNIDADE	TAXA DE OCUPAÇÃO NO INTERIOR DO AMAZONAS			
	UCI		LEITOS CLÍNICOS	
	GERAL	COVID-19	GERAL	COVID-19
REDE PÚBLICA	20,00%	0,00%	20,86%	0,93%

FONTE: Secretaria Estado de Saúde do AMAZONAS - SES/AM.

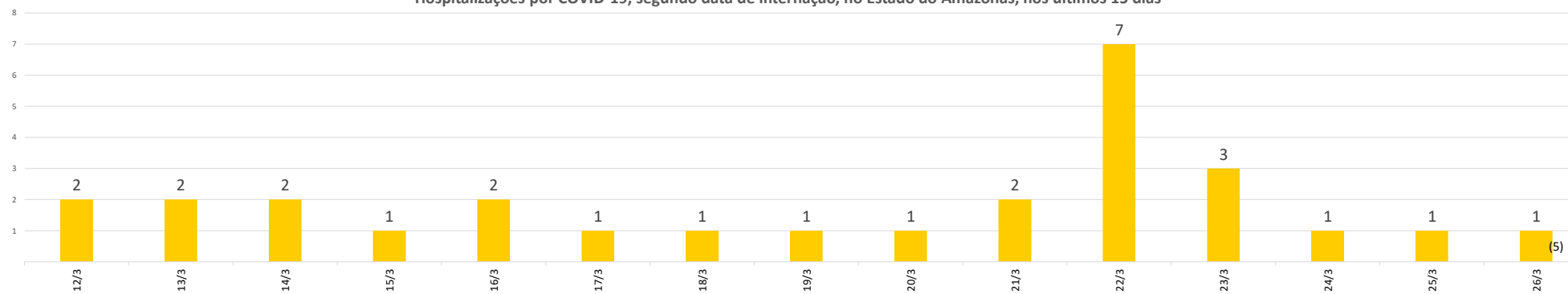
SITUAÇÃO VACINAL DOS PACIENTES INTERNADOS POR COVID-19 NO AMAZONAS						
CAPITAL	TOTAL	UTI	%	LEITOS CLÍNICOS	%	
		NENHUMA DOSE	8	72,73%	8	44,44%
		ESQUEMA INCOMPLETO	3	27,27%	9	50,00%
	ESQUEMA VACINAL COMPLETO	0	0,00%	1	5,56%	
INTERIOR	TOTAL	UCI	%	LEITOS CLÍNICOS	%	
		NENHUMA DOSE	0	0,00%	6	75,00%
		ESQUEMA INCOMPLETO	0	0,00%	1	12,50%
		ESQUEMA VACINAL COMPLETO	0	0,00%	1	12,50%

Esquema Vacinal Completo: Doses de vacina em dia, sem atraso (Dose única, Dose única com reforço, Duas doses sem reforço atrasado e Três doses).

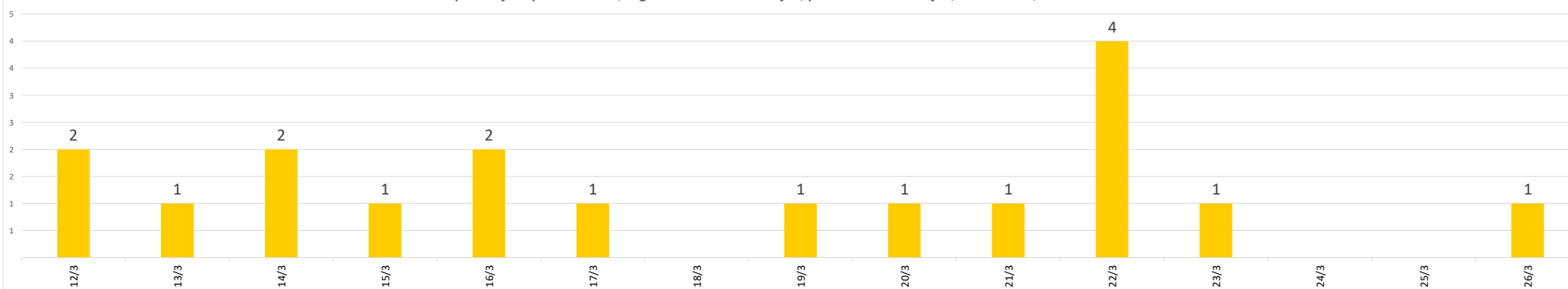
Esquema Vacinal Incompleto: Doses de Vacina Incompleta

FONTE: Fundação de Vigilância em Saúde do Amazonas Dra. Rosemary Costa Pinto - FVS-RCP.

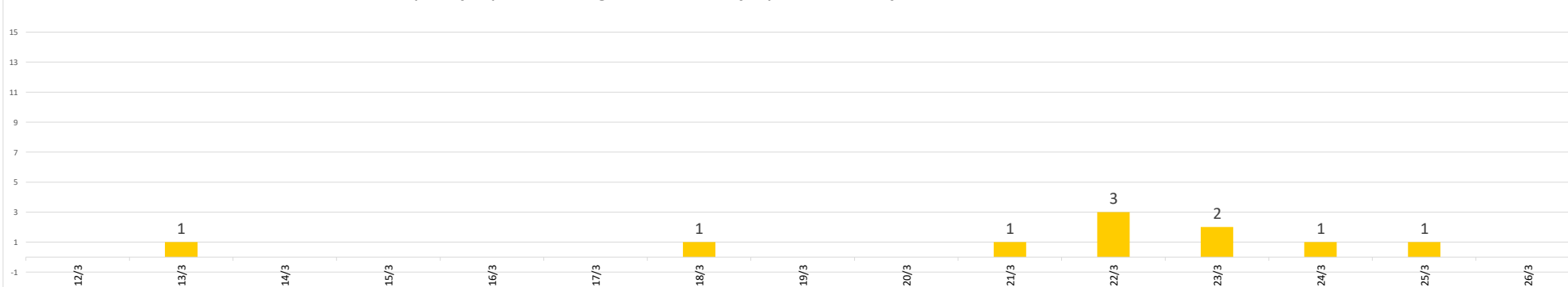
Hospitalizações por COVID-19, segundo data de internação, no Estado do Amazonas, nos últimos 15 dias



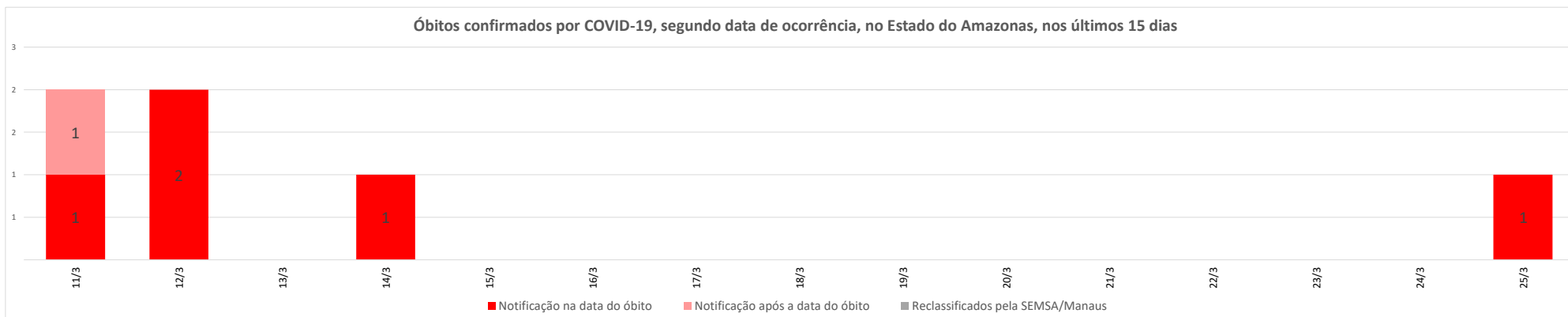
Hospitalizações por COVID-19, segundo data de internação, por data de internação, em Manaus, nos últimos 15 dias



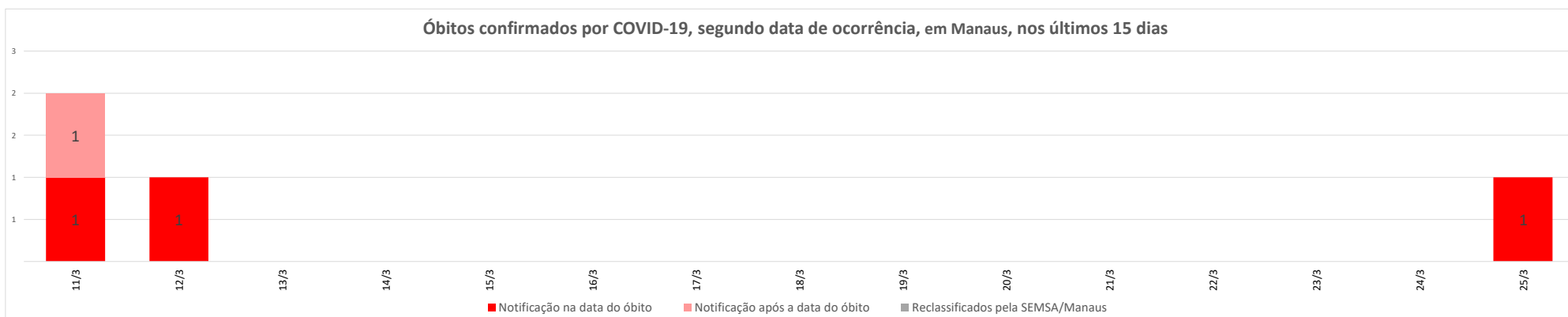
Hospitalizações por COVID-19, segundo data de internação, por data de internação, no Interior do Amazonas, nos últimos 15 dias



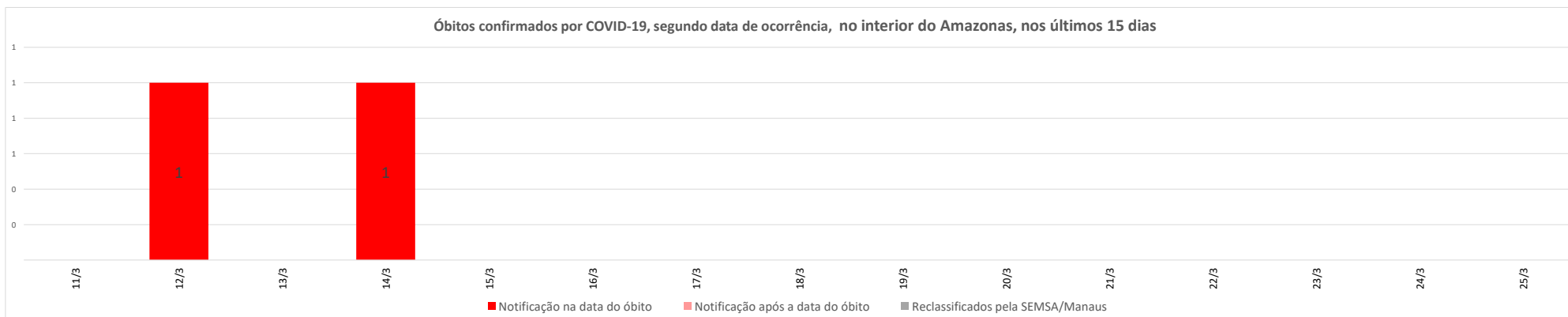
Óbitos confirmados por COVID-19, segundo data de ocorrência, no Estado do Amazonas, nos últimos 15 dias



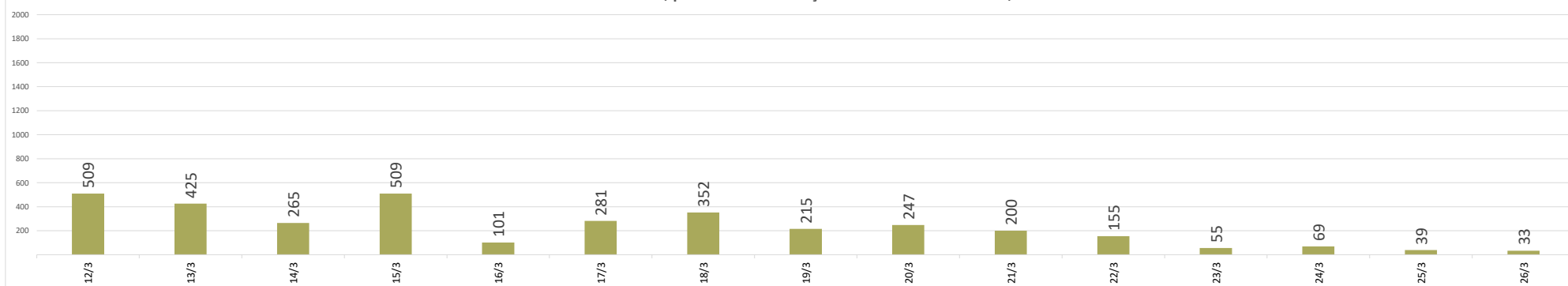
Óbitos confirmados por COVID-19, segundo data de ocorrência, em Manaus, nos últimos 15 dias



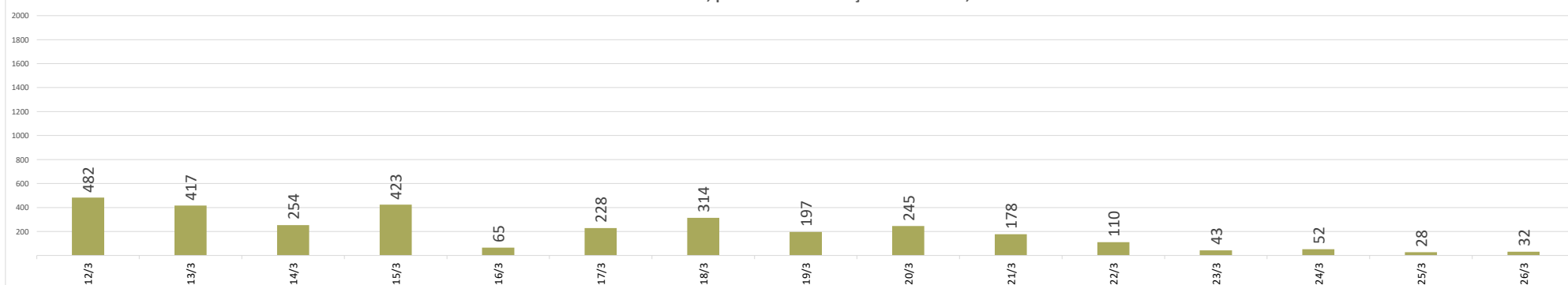
Óbitos confirmados por COVID-19, segundo data de ocorrência, no interior do Amazonas, nos últimos 15 dias



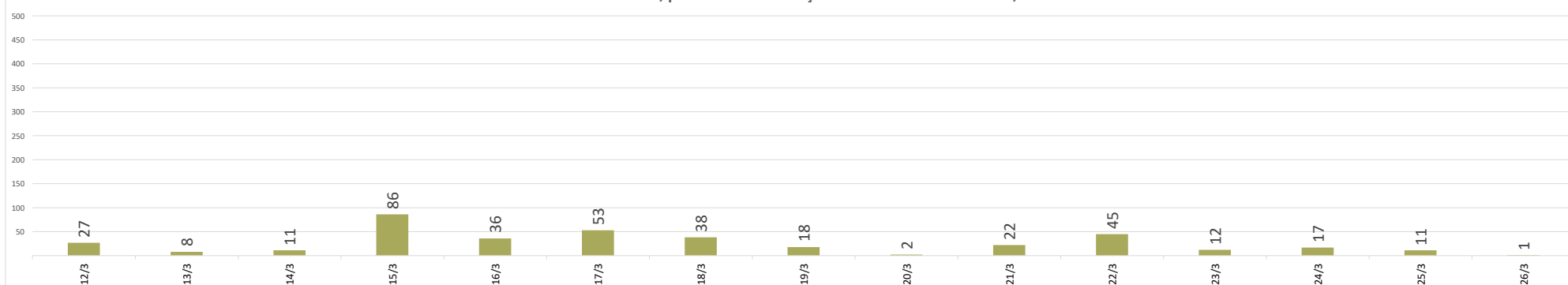
Casos confirmados de COVID-19, por data da notificação no Estado do Amazonas, nos últimos 15 dias

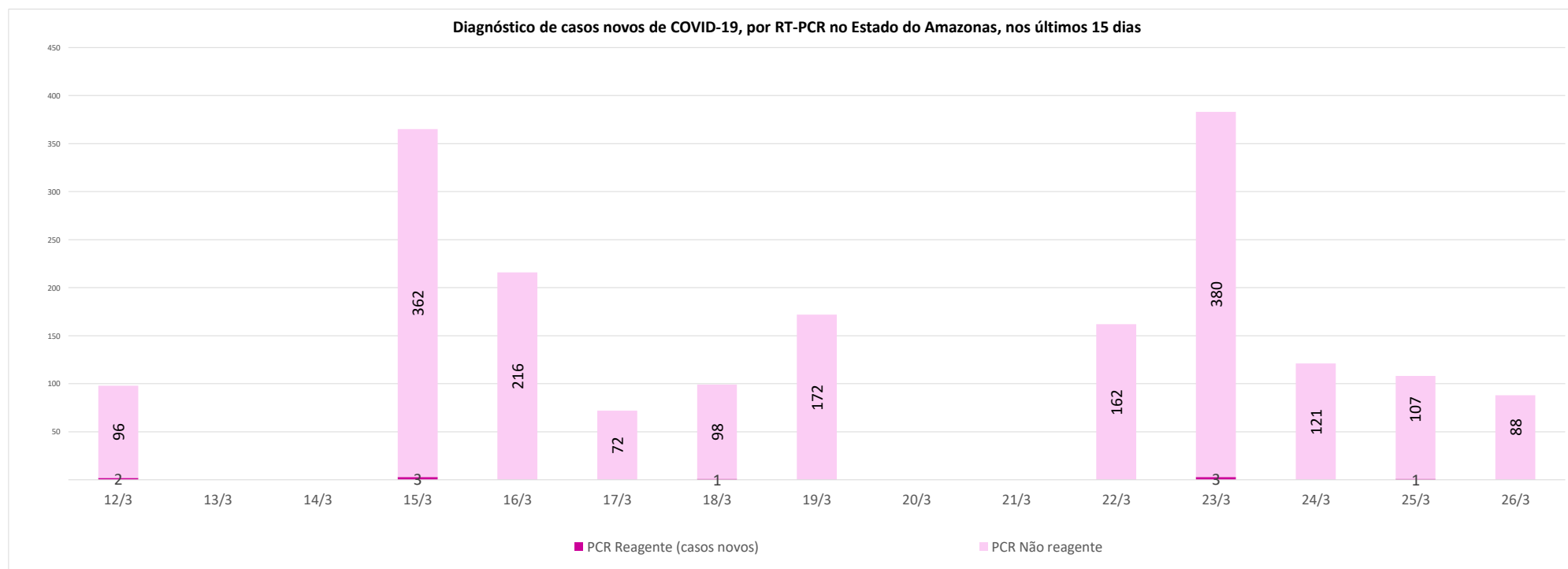


Casos confirmados de COVID-19, por data da notificação em Manaus, nos últimos 15 dias

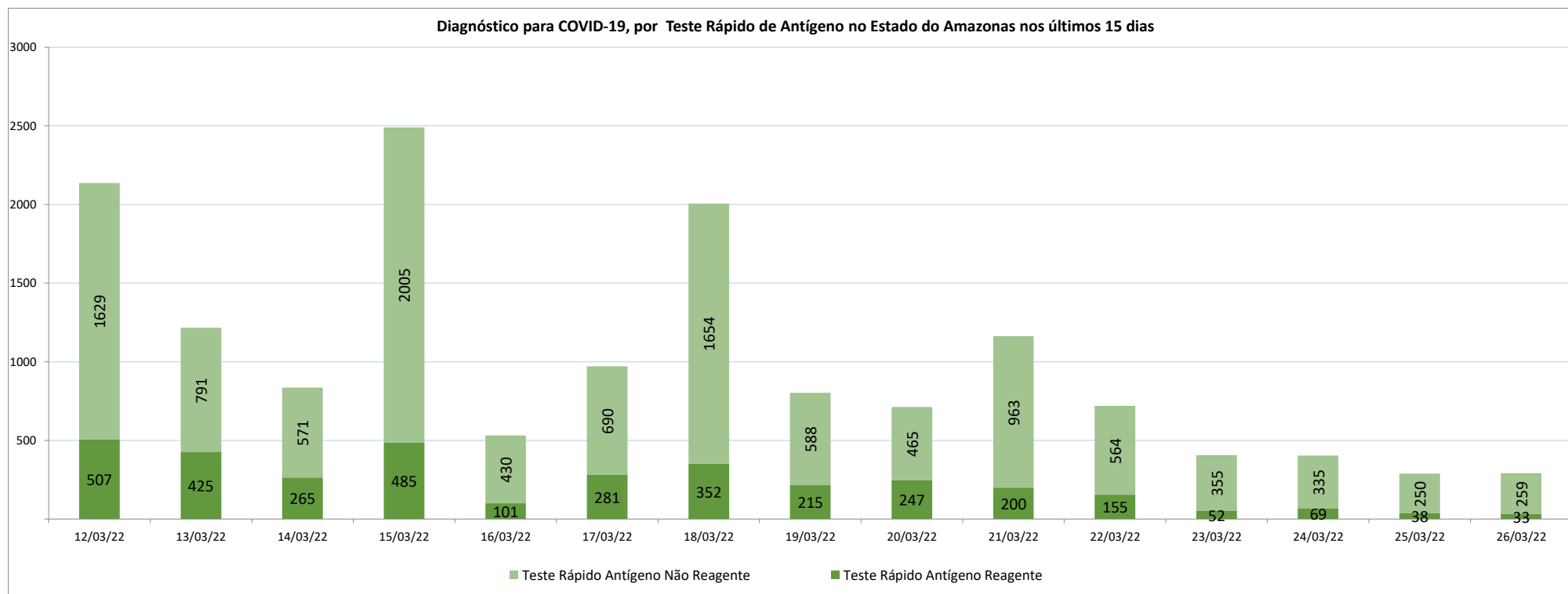


Casos confirmados de COVID-19, por data da notificação no Interior do Amazonas, nos últimos 15 dias





Para acessar a série histórica completa acesse: https://www.fvs.am.gov.br/indicadorSalaSituacao_view/62/2



Para acessar a série histórica completa acesse: https://www.fvs.am.gov.br/indicadorSalaSituacao_view/62/2

NOTA:

(1) – Caso confirmado: Caso de síndrome gripal ou síndrome respiratória aguda grave associado à anosmia (disfunção olfativa) ou ageusia (disfunção gustatória) aguda sem outra causa pregressa, que se enquadre nos critérios clínico, clínico-epidemiológico, clínico-imagem ou laboratorial.

(2) – Casos recuperados: Pacientes que tiveram confirmação diagnóstica e saíram do período de isolamento domiciliar ou internação hospitalar. Excluem-se deste cálculo pessoas em isolamento domiciliar, internados e óbitos. Do total de 581042 casos confirmados, 565843 são recuperados e 1048 casos em acompanhamento.

(3) – Óbitos Reclificados: Óbitos por SRAG não especificados que estavam em investigação e foram encerrados na data de publicações do Boletim com confirmação para o COVID-19, conforme os novos critérios do Ministério da Saúde. Dos 654 óbitos ocorridos nos meses de Abril e Maio em investigação pela SEMSA Manaus, 345 foram reclassificados até a data de hoje.

(4) - **Covid-19 Causa Primária:** Internações que ocorreram em função da covid-19.

Covid-19 Causa Secundária: Internação ocorreu por outras patologias e a covid-19 foi diagnosticada através de protocolo de triagem.

(5) - De 1 nova internação, 1 paciente foi internado por outras patologias sendo diagnosticado com covid-19 pelo protocolo de triagem.

(6) – Reforçando o compromisso com a transparência dos dados da COVID-19 no Estado do Amazonas, realizamos alterações no gráfico de óbitos com a finalidade de dar mais clareza aos dados divulgados pela FVS.

O gráfico óbitos por Covid-19 mostra todos os óbitos por COVID-19 na data da ocorrência, classificando-os em: (i) vermelho: óbitos que ocorreram nas últimas 24h que já apresentavam confirmação para COVID-19; (ii) rosa: óbitos que estavam em investigação e que tiveram sua confirmação para COVID-19 após 24 h da ocorrência do óbito; (iii) roxo: óbitos que estavam com diagnóstico para SRAG não especificado e que tiveram sua confirmação para COVID-19 após reclassificados pela SEMSA Manaus.

A evolução temporal dos óbitos por data de ocorrência, encontra-se disponível também no painel de monitoramento de séries temporais no endereço eletrônico http://www.fvs.am.gov.br/indicadorSalaSituacao_view/69/2, bem como a base de dados individualizada de SRAG atualizada semanalmente.

(7) - Todos os dados divulgados neste boletim, referentes ao município de Manaus, são publicados no site <https://covid19.manaus.am.gov.br/>

(8) – As secretarias municipais de saúde não funcionam aos finais de semana, portanto, os dados emitidos no boletim diário nos finais de semana são parciais e sujeito a alterações, que serão atualizadas no primeiro dia útil seguinte.

(9) - O cabeçalho do boletim diário será colorido de acordo com a fase atual do Risco Epidemiológico da COVID-19 no estado do Amazonas. O Estado está em risco Muito Baixo (fase Verde).

Monitoramento de COVID-19 em indígenas no Amazonas

http://www.fvs.am.gov.br/indicadorSalaSituacao_view/63/2

Monitoramento do perfil epidemiológico da COVID-19 no Estado do Amazonas

http://www.fvs.am.gov.br/indicadorSalaSituacao_view/60/2

Monitoramento da realização de exames para identificação do Coronavírus

http://www.fvs.am.gov.br/indicadorSalaSituacao_view/62/2

Fonte:

As fontes de dados consultadas foram o Sistema de Informação da Vigilância Epidemiológica da Gripe (SIVEP-Gripe); Gerenciador de Ambiente Laboratorial (GAL); dados do e-SUS notifica; Formulário de Notificação Diária dos Municípios (Google Forms); RedCap Ministério da Saúde; RedCap da Fundação de Vigilância em Saúde do Amazonas; Secretaria Municipal de Limpeza Urbana (SEMULSP); Sistema de Informação sobre Mortalidade (SIM); Centro de Informações Estratégicas em Vigilância em Saúde do Amazonas (CIEVS/FVS-AM); Coordenação Estadual de Controle de Infecção em Serviços de Saúde (CECISS); Secretaria Especial de Saúde Indígena (SESAI/MS); Complexo Regulador /SISTER.

NOTA: ESTE BOLETIM É FECHADO DIARIAMENTE AS 10:00 AS INFORMAÇÕES PODEM DIVERGIR DAS INFORMAÇÕES DIVULGADAS POSTERIORMENTE PELOS MUNICÍPIOS

DADOS PRELIMINARES SUJEITOS A REVISÃO.

Av. Torquato Tapajós, 4010 - Colônia Santo Antônio
Fone: (92) 3182 - 8550 / 3182 - 8551
Manaus-AM-CEP 69093-018 / CNPJ: 07.141.411/0001-46
Site: www.fvs.am.gov.br
E-mail: dipre@fvs.am.gov.br

Fundação de
Vigilância em
Saúde do Amazonas
Dra. Rosimary Costa Pinto

