

**BOLETIM DIÁRIO COVID-19 NO AMAZONAS 8/10/2022**

Municípios	Casos			Nº de óbitos	Incidência (casos/100.000)	Mortalidade (óbitos/100.000)	Letalidade
	Notificados	Confirmados (1)	% de participação por Município				
<b>AMAZONAS</b>	<b>1.788.068</b>	<b>616.559</b>	<b>100%</b>	<b>14.335</b>	<b>5.903,47</b>	<b>137,26</b>	<b>2,33%</b>
<b>MANAUS</b>	<b>1.018.801</b>	<b>309.216</b>	<b>50,15%</b>	<b>9.837</b>	<b>5.861,90</b>	<b>186,48</b>	<b>3,18%</b>
<b>INTERIOR</b>	<b>769.267</b>	<b>307.343</b>	<b>49,85%</b>	<b>4.498</b>	<b>5.945,90</b>	<b>87,02</b>	<b>1,46%</b>
01 Itacoatiara	58.224	17.062	2,77%	337	6.313,83	124,71	1,98%
02 Iranduba	34.138	13.750	2,23%	178	10.676,35	138,21	1,29%
03 Tefé	29.371	13.367	2,17%	204	8.375,45	127,82	1,53%
04 Manacapuru	30.447	12.559	2,04%	419	4.836,49	161,36	3,34%
05 Parintins	61.657	12.208	1,98%	360	4.006,20	118,14	2,95%
06 Coari	41.462	11.658	1,89%	247	5.137,37	108,85	2,12%
07 Humaitá	24.515	11.798	1,91%	158	8.032,41	107,57	1,34%
08 São Gabriel da Cachoeira	23.616	11.067	1,79%	113	9.108,34	93,00	1,02%
09 <b>Lábrea</b>	<b>10.059</b>	<b>9.824</b>	<b>1,59%</b>	<b>86</b>	<b>7.996,70</b>	<b>70,00</b>	<b>0,88%</b>
10 Presidente Figueiredo	22.742	8.226	1,33%	118	8.502,85	121,97	1,43%
11 <b>Manicoré</b>	<b>19.289</b>	<b>8.145</b>	<b>1,32%</b>	<b>109</b>	<b>10.795,13</b>	<b>144,47</b>	<b>1,34%</b>
12 Carauari	24.653	7.868	1,28%	59	4.617,01	34,62	0,75%
13 <b>Maués</b>	<b>21.501</b>	<b>7.529</b>	<b>1,22%</b>	<b>136</b>	<b>5.064,26</b>	<b>91,48</b>	<b>1,81%</b>
14 <b>Rio Preto da Eva</b>	<b>17.000</b>	<b>7.119</b>	<b>1,15%</b>	<b>86</b>	<b>8.005,59</b>	<b>96,71</b>	<b>1,21%</b>
15 <b>São Paulo de Olivença</b>	<b>17.072</b>	<b>6.587</b>	<b>1,07%</b>	<b>67</b>	<b>6.285,47</b>	<b>63,93</b>	<b>1,02%</b>
16 Ipixuna	18.132	6.608	1,07%	21	8.346,53	26,52	0,32%
17 <b>Careiro</b>	<b>13.005</b>	<b>6.532</b>	<b>1,06%</b>	<b>90</b>	<b>6.468,35</b>	<b>89,12</b>	<b>1,38%</b>
18 <b>Eirunepé</b>	<b>10.974</b>	<b>5.824</b>	<b>0,94%</b>	<b>35</b>	<b>6.191,70</b>	<b>37,21</b>	<b>0,60%</b>
19 <b>Barcelos</b>	<b>12.663</b>	<b>5.359</b>	<b>0,87%</b>	<b>60</b>	<b>7.307,20</b>	<b>81,81</b>	<b>1,12%</b>
20 <b>Jutai</b>	<b>8.425</b>	<b>5.236</b>	<b>0,85%</b>	<b>41</b>	<b>13.714,47</b>	<b>107,39</b>	<b>0,78%</b>
21 <b>Tabatinga</b>	<b>14.015</b>	<b>5.196</b>	<b>0,84%</b>	<b>129</b>	<b>2.959,27</b>	<b>73,47</b>	<b>2,48%</b>
22 Boca do Acre	11.716	4.793	0,78%	32	5.238,94	34,98	0,67%
23 <b>Autazes</b>	<b>10.730</b>	<b>4.163</b>	<b>0,68%</b>	<b>102</b>	<b>3.945,72</b>	<b>96,68</b>	<b>2,45%</b>
24 <b>Benjamin Constant</b>	<b>11.664</b>	<b>4.124</b>	<b>0,67%</b>	<b>89</b>	<b>3.597,85</b>	<b>77,65</b>	<b>2,16%</b>
25 <b>Barreirinha</b>	<b>7.165</b>	<b>4.065</b>	<b>0,66%</b>	<b>69</b>	<b>7.652,10</b>	<b>129,89</b>	<b>1,70%</b>
26 Atalaia do Norte	8.215	4.118	0,67%	11	16.880,74	45,09	0,27%
27 <b>Itapiranga</b>	<b>7.582</b>	<b>3.966</b>	<b>0,64%</b>	<b>46</b>	<b>4.641,71</b>	<b>53,84</b>	<b>1,16%</b>
28 <b>Urucurituba</b>	<b>7.245</b>	<b>3.831</b>	<b>0,62%</b>	<b>38</b>	<b>6.228,59</b>	<b>61,78</b>	<b>0,99%</b>
29 Borba	11.013	3.819	0,62%	71	8.927,90	165,98	1,86%
30 Alvarães	7.744	3.887	0,63%	46	3.541,28	41,91	1,18%
31 <b>Novo Airão</b>	<b>9.603</b>	<b>3.701</b>	<b>0,60%</b>	<b>37</b>	<b>7.144,42</b>	<b>71,42</b>	<b>1,00%</b>
32 Envira	9.652	3.557	0,58%	14	6.856,56	26,99	0,39%
33 Pauini	11.474	3.606	0,58%	23	6.750,11	43,05	0,64%
34 Uruará	6.571	3.311	0,54%	55	3.321,81	55,18	1,66%
35 <b>Nova Olinda do Norte</b>	<b>7.235</b>	<b>3.271</b>	<b>0,53%</b>	<b>71</b>	<b>7.545,68</b>	<b>163,79</b>	<b>2,17%</b>
36 <b>Santa Isabel do Rio Negro</b>	<b>5.377</b>	<b>3.194</b>	<b>0,52%</b>	<b>57</b>	<b>4.761,29</b>	<b>84,97</b>	<b>1,78%</b>
37 Novo Aripuanã	7.908	3.442	0,56%	31	5.033,34	45,33	0,90%
38 <b>Codajás</b>	<b>6.690</b>	<b>3.093</b>	<b>0,50%</b>	<b>27</b>	<b>4.050,27</b>	<b>35,36</b>	<b>0,87%</b>
39 <b>Manaquiri</b>	<b>6.922</b>	<b>2.940</b>	<b>0,48%</b>	<b>55</b>	<b>6.049,71</b>	<b>113,17</b>	<b>1,87%</b>
40 Beruri	5.463	2.982	0,48%	35	5.322,47	62,47	1,17%
41 <b>Maraá</b>	<b>6.440</b>	<b>2.891</b>	<b>0,47%</b>	<b>23</b>	<b>5.509,05</b>	<b>43,83</b>	<b>0,80%</b>
42 <b>Anori</b>	<b>7.000</b>	<b>2.670</b>	<b>0,43%</b>	<b>33</b>	<b>8.679,35</b>	<b>107,27</b>	<b>1,24%</b>
43 <b>Amaturá</b>	<b>5.232</b>	<b>2.638</b>	<b>0,43%</b>	<b>19</b>	<b>3.081,30</b>	<b>22,19</b>	<b>0,72%</b>
44 <b>Anamá</b>	<b>7.153</b>	<b>2.529</b>	<b>0,41%</b>	<b>11</b>	<b>6.966,17</b>	<b>30,30</b>	<b>0,43%</b>
45 <b>Uarini</b>	<b>3.164</b>	<b>2.520</b>	<b>0,41%</b>	<b>26</b>	<b>6.979,32</b>	<b>72,01</b>	<b>1,03%</b>
46 <b>Santo Antônio do Itá</b>	<b>3.782</b>	<b>2.301</b>	<b>0,37%</b>	<b>48</b>	<b>6.372,78</b>	<b>132,94</b>	<b>2,09%</b>
47 <b>Tapauá</b>	<b>5.515</b>	<b>2.304</b>	<b>0,37%</b>	<b>26</b>	<b>6.162,62</b>	<b>69,54</b>	<b>1,13%</b>
48 <b>Apui</b>	<b>6.416</b>	<b>2.399</b>	<b>0,39%</b>	<b>36</b>	<b>6.416,73</b>	<b>96,29</b>	<b>1,50%</b>
49 <b>Nhamundá</b>	<b>4.520</b>	<b>2.249</b>	<b>0,36%</b>	<b>40</b>	<b>4.915,92</b>	<b>87,43</b>	<b>1,78%</b>
50 <b>Silves</b>	<b>5.050</b>	<b>2.270</b>	<b>0,37%</b>	<b>22</b>	<b>6.071,68</b>	<b>58,84</b>	<b>0,97%</b>
51 <b>Careiro da Várzea</b>	<b>6.396</b>	<b>2.317</b>	<b>0,38%</b>	<b>28</b>	<b>3.954,28</b>	<b>47,79</b>	<b>1,21%</b>
52 <b>Guajará</b>	<b>5.125</b>	<b>2.248</b>	<b>0,36%</b>	<b>31</b>	<b>5.393,82</b>	<b>74,38</b>	<b>1,38%</b>
53 <b>Tonantins</b>	<b>4.706</b>	<b>2.263</b>	<b>0,37%</b>	<b>42</b>	<b>4.418,31</b>	<b>82,00</b>	<b>1,86%</b>
54 <b>São Sebastião do Uatumã</b>	<b>2.962</b>	<b>2.137</b>	<b>0,35%</b>	<b>19</b>	<b>4.804,98</b>	<b>42,72</b>	<b>0,89%</b>
55 <b>Canutama</b>	<b>3.594</b>	<b>2.048</b>	<b>0,33%</b>	<b>11</b>	<b>4.604,87</b>	<b>24,73</b>	<b>0,54%</b>
56 <b>Fonte Boa</b>	<b>3.861</b>	<b>1.861</b>	<b>0,30%</b>	<b>45</b>	<b>3.963,17</b>	<b>95,83</b>	<b>2,42%</b>
57 <b>Boa Vista do Ramos</b>	<b>3.655</b>	<b>1.834</b>	<b>0,30%</b>	<b>14</b>	<b>3.580,73</b>	<b>27,33</b>	<b>0,76%</b>
58 <b>Japurá</b>	<b>1.958</b>	<b>1.230</b>	<b>0,20%</b>	<b>12</b>	<b>16.742,29</b>	<b>163,34</b>	<b>0,98%</b>
59 <b>Itamarati</b>	<b>3.653</b>	<b>1.130</b>	<b>0,18%</b>	<b>9</b>	<b>5.397,40</b>	<b>42,99</b>	<b>0,80%</b>
60 <b>Juruá</b>	<b>3.067</b>	<b>1.081</b>	<b>0,18%</b>	<b>17</b>	<b>2.755,40</b>	<b>43,33</b>	<b>1,57%</b>
61 <b>Caapiranga</b>	<b>3.089</b>	<b>1.038</b>	<b>0,17%</b>	<b>24</b>	<b>2.975,69</b>	<b>68,80</b>	<b>2,31%</b>

<b>NOVOS CASOS CONFIRMADOS</b>
<b>32</b>

<b>NOVOS CASOS RECUPERADOS (2)</b>
<b>20</b>

<b>ÓBITOS CONFIRMADOS EM 07/10/2022</b>
<b>0</b>

<b>LETALIDADE</b>
<b>2,33%</b>

CASOS NOVOS CONFIRMADOS									
RT-PCR		T. RÁPIDO (anticorpos)		T. RÁPIDO (antígeno)		Clín. Epidemiológico		TOTAL	
CAPITAL	INTERIOR	CAPITAL	INTERIOR	CAPITAL	INTERIOR	CAPITAL	INTERIOR		
4	0	0	0	27	1	0	0		32

ÓBITOS CONFIRMADOS					
Óbitos confirmados após a data da ocorrência por critério Clínico; Imagem; Clínico Epidemiológico ou Laboratorial		Ocorridos em 07/10/2022		Reclassificados pela SEMSA/Manaus, referente aos meses Abril e Maio/2020 (3)	
Capital	Interior	Capital	Interior		
0	0	0	0		
0				345	14.335

NÚMERO DE SEPULTAMENTOS EM MANAUS EM 07/10/2022	
Número TOTAL de sepultamentos por dia COVID-19	0

 FONTE: (SEMULSP) <https://www.manaus.am.gov.br/noticia/quinta-feira-6-10/>

Boletim Epidemiológico - SESAI/MS						
Doença por Coronavírus (COVID-19) em populações indígenas aldeadas						
DSEI	Suspeitos	Confirmados	Descartados	Infetados (atual)	Cura Clínica	Óbitos
Alto Rio Negro	0	2.476	1.333	5	2.444	26
Alto Rio Solimões	0	2.715	2.063	0	2.652	54
Manaus	0	1.618	3.612	0	1.584	27
Médio Rio Purus	0	708	559	0	701	7
Médio Rio Solimões	0	924	1.443	0	909	13
Parintins	0	727	2.149	0	708	19
Vale do Javari	0	1.157	841	0	1.152	3
<b>TOTAL</b>	<b>0</b>	<b>10.325</b>	<b>12.000</b>	<b>5</b>	<b>10.150</b>	<b>149</b>

Fonte: Fichas de notificação e resultados laboratoriais, atualizado em 07/10/2022.

CASO SUSPEITO: caso que apresente sinais/sintomas respiratórios.

CASO CONFIRMADO: caso com resultado positivo em RT-PCR em tempo real, pelo protocolo Charité,

Pesquisa de Antígeno, Critério Clínico, Critério Clínico por Imagem e/ou Critério Clínico Epidemiológico.

INFETADO ATUAL: Caso confirmado para COVID-19, com infecção ativa, que está em isolamento domiciliar

CASO DESCARTADO: Caso que se enquadre na definição de suspeito E apresente resultado laboratorial negativo para SARS-CoV2 OU confirmação laboratorial para outro agente etiológico.

CASO CURADO: Casos em isolamento domiciliar: casos confirmados que passaram do domiciliar, a contar da data de início dos sintomas E que estão assintomáticos. Casos em internação hospitalar: diante da avaliação médica.suspeito elaborada pelo MS.\* Após a qualificação das informações com os respectivos

DSEI alguns casos suspeitos que não se enquadram na definição de casos foram excluídos.

FONTE: Casos confirmados: Secretarias Municipais de Saúde / Óbitos: Serviços de Saúde de Ocorrência do Óbito

LEGENDA: Os 37 Municípios que estão em destaque na cor vermelha, são os que não disponibilizaram informações para atualização do Boletim.

MANAUS

PACIENTES INTERNADOS POR SRAG EM MANAUS EM 8/10/2022							
REDE	CONFIRMADOS POR COVID-19						
	UTI COVID-19			LEITO CLÍNICO COVID-19			SALA VERMELHA
	TOTAL	COVID-19(4) Primária	COVID-19(4) Secundária	TOTAL	COVID-19 Primária	COVID-19 Secundária	
REDE PÚBLICA	1	1	0	9	2	7	0
Adulto (total)	0	0	0	8	2	6	0
Geral	1	0	0	5	2	3	0
Gestante	0	0	0	3	0	3	0
Oncológico	0	0	0	0	0	0	0
Cardíaco	0	0	0	0	0	0	0
Forças Armadas	0	0	0	0	0	0	0
Infantil	1	1	0	1	0	1	0
REDE PRIVADA	2	0	2	0	0	0	0
SUBTOTAL CONFIRMADOS	3	1	2	9	2	7	0
TOTAL CONFIRMADOS	12						

SUSPEITOS							
REDE	UTI COVID-19			LEITO CLÍNICO COVID-19			SALA VERMELHA
	TOTAL	COVID-19 Primária	COVID-19 Secundária	TOTAL	COVID-19 Primária	COVID-19 Secundária	
	REDE PÚBLICA	0	0	0	0	0	0
Adulto (total)	0	0	0	0	0	0	0
Geral	0	0	0	0	0	0	0
Gestante	0	0	0	0	0	0	0
Oncológico	0	0	0	0	0	0	0
Cardíaco	0	0	0	0	0	0	0
Forças Armadas	0	0	0	0	0	0	0
Infantil	0	0	0	0	0	0	0
REDE PRIVADA	0	0	0	0	0	0	0
SUBTOTAL SUSPEITOS	0	0	0	0	0	0	0
TOTAL SUSPEITOS	0						
TOTAL GERAL	12						

FONTE: Secretaria Estado de Saúde do AMAZONAS - SES/AM.

INTERIOR

PACIENTES INTERNADOS POR SRAG EM INTERIOR DO AMAZONAS EM 8/10/2022			
REDE	INTERNADOS POR COVID-19		
	UCI COVID-19		LEITO CLÍNICO COVID-19
	TOTAL	COVID-19 Primária	COVID-19 Secundária
REDE PÚBLICA	0	0	0
TOTAL GERAL	0		

FONTE: Secretaria Estado de Saúde do AMAZONAS - SES/AM.

PACIENTES AGUARDANDO TRANSFERÊNCIA PARA REDE HOSPITALAR COVID				
Nº Paciente	Público		Privado	
	LEITO CLÍNICO	UTI	LEITO CLÍNICO	UTI
Manaus	0	0	0	0
Interior	0	0	0	0
TOTAL	0	0	0	0

FONTE: Secretaria Estado de Saúde do AMAZONAS - SES/AM.

**Covid-19 Causa Primária:** Internações que ocorreram em função da covid-19.  
**Covid-19 Causa Secundária:** Internação ocorreu por outras patologias e a covid-19 foi diagnosticada através de protocolo de triagem.  
**Tempo de Isolamento:** Para pacientes em UTI por COVID-19 primária - 20 dias. Tempo de isolamento de pacientes com COVID-19 primária em leito clínico - 10 dias. Para pacientes com SRAG COVID-19 que apresenta melhora clínica e é transferido da UTI para leito clínico, permanecerá em isolamento até completar os 20 dias. Para mais detalhes, consultar Nota Técnica em: [https://www.fvs.am.gov.br/media/publicacao/NOTA\\_TECNICA\\_CONJUNTA\\_N9C2%BA\\_03.SES-AM - FVS-RCP -pdf](https://www.fvs.am.gov.br/media/publicacao/NOTA_TECNICA_CONJUNTA_N9C2%BA_03.SES-AM - FVS-RCP -pdf)  
 Média de permanência de pacientes em UTI por COVID-19 primária é de 10 dias. Já os pacientes com COVID-19 primária em leito clínico permanecem internados em média 4 dias

CAPACIDADE INSTALADA DA REDE ASSISTENCIAL DE SAÚDE EM MANAUS									
UNIDADE	UTI GERAL			LEITOS CLÍNICOS GERAL			SALA VERMELHA GERAL		
	OCUPADOS	LIVRES	TOTAL	OCUPADOS	LIVRES	TOTAL	OCUPADOS	LIVRES	TOTAL
REDE PÚBLICA	275	98	373	1.824	412	2.236	176	15	191
Adulto (total)	225	83	308	1.648	290	1.938	175	9	184
Geral	204	48	252	1.135	155	1.290	173	7	180
Gestante	9	21	30	394	94	488	2	0	2
Oncológico	5	10	15	70	28	98	0	0	0
Cardíaco	7	4	11	49	13	62	0	2	2
Forças Armadas	4	2	6	26	26	52	0	1	1
Infantil	46	13	59	150	96	246	1	5	6
REDE PRIVADA	112	35	147	383	211	594	0	12	12
TOTAL	387	133	520	2.207	623	2.830	176	27	203

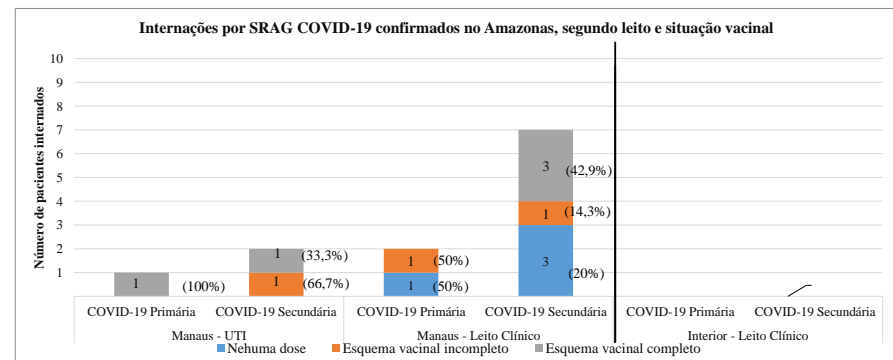
UNIDADE	UTI COVID			LEITOS CLÍNICOS COVID			SALA VERMELHA COVID		
	OCUPADOS	LIVRES	TOTAL	OCUPADOS	LIVRES	TOTAL	OCUPADOS	LIVRES	TOTAL
REDE PÚBLICA	1	31	32	9	74	83	0	13	13
Adulto (total)	0	27	27	8	64	72	0	11	11
Geral	0	16	16	5	47	52	0	2	2
Gestante	0	11	11	3	17	20	0	5	5
Oncológico	0	0	0	0	0	0	0	4	4
Cardíaco	0	0	0	0	0	0	0	0	0
Forças Armadas	0	0	0	0	2	2	0	1	1
Infantil	1	4	5	1	8	9	0	1	1
REDE PRIVADA	2	31	33	0	67	67	0	6	6
TOTAL	3	62	65	9	141	150	0	19	19

Unidades que não enviaram informações na data de hoje: Hospital Santo Alberto; Check Up Hospital; UPA 24h Campos Sales; Hospital de Aeronáutica de Manaus; UPA José Rodrigues; Maternidade Balbina Mestrinho; Maternidade Dr Moura Tapajós; FCECON; SPA Zona Sul; Maternidade Ana Braga; Hospital Pronto Socorro da Criança Zona Oeste; Hospital Rio Amazonas; Fundação Hospital Adriano Jorge; Hospital Dr João Lucio Pereira Machado; Hospital e Maternidade UNIMED; Instituto de Saúde da Criança do Amazonas - ICAM; Hospital Rio Negro; Hospital e Pronto Socorro Delphina Aziz; Maternidade Nazira Daou; Instituto da Mulher e Maternidade Dona Lindu; SPA José Lins; Hospital Samuel Boulevard; Hospital Pronto Socorro da

CAPACIDADE INSTALADA DA REDE ASSISTENCIAL DE SAÚDE NO INTERIOR DO AMAZONAS						
UNIDADE	UCI GERAL			LEITOS CLÍNICOS GERAL		
	OCUPADOS	LIVRES	TOTAL	OCUPADOS	LIVRES	TOTAL
REDE PÚBLICA	0	43	43	173	1.602	1.775
UNIDADE	UCI COVID			LEITOS CLÍNICOS COVID		
	OCUPADOS	LIVRES	TOTAL	OCUPADOS	LIVRES	TOTAL
REDE PÚBLICA	0	158	158	0	864	864

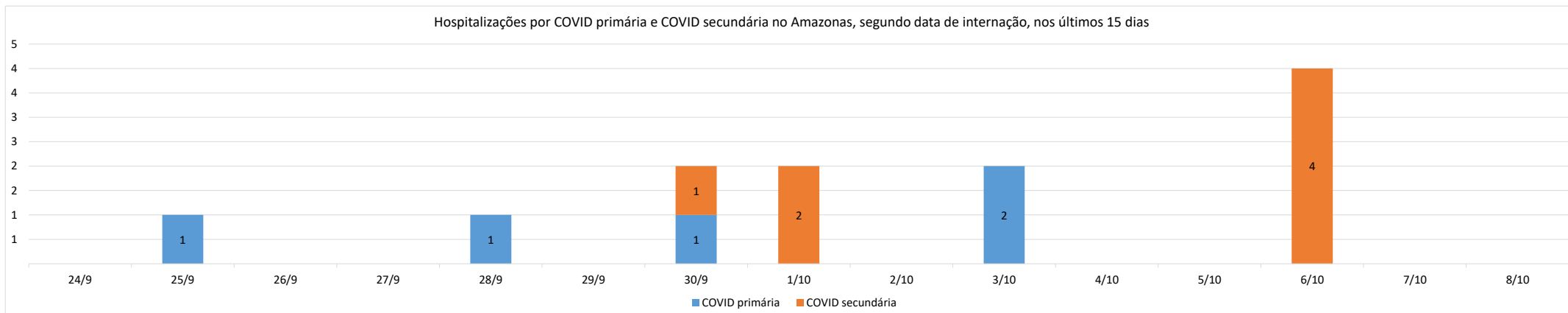
UNIDADE	TAXA DE OCUPAÇÃO NO INTERIOR DO AMAZONAS			
	UCI		LEITOS CLÍNICOS	
	GERAL	COVID-19	GERAL	COVID-19
REDE PÚBLICA	0,00%	0,00%	9,75%	0,00%

FONTE: Secretaria Estado de Saúde do AMAZONAS - SES/AM.

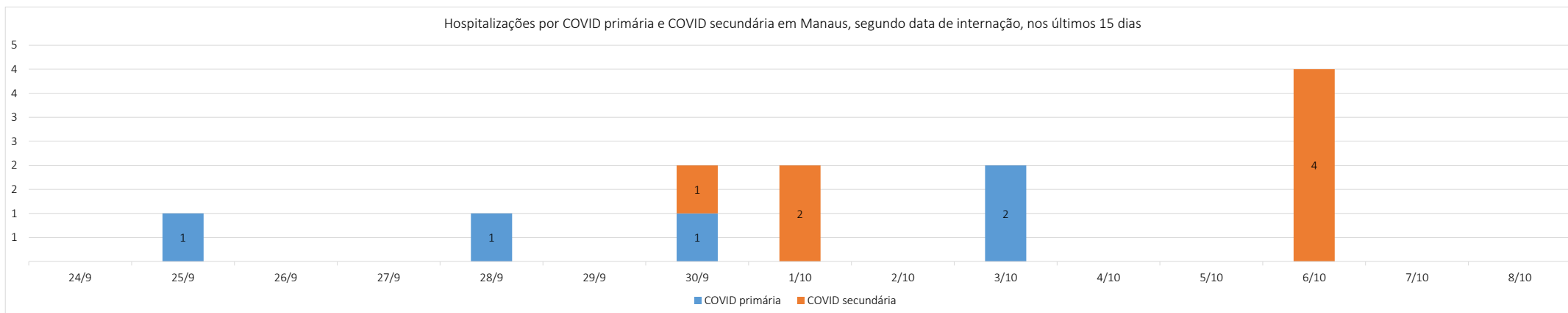


FONTE: Fundação de Vigilância em Saúde do Amazonas Dra. Rosemary Costa Pinto - FVS-RCP.

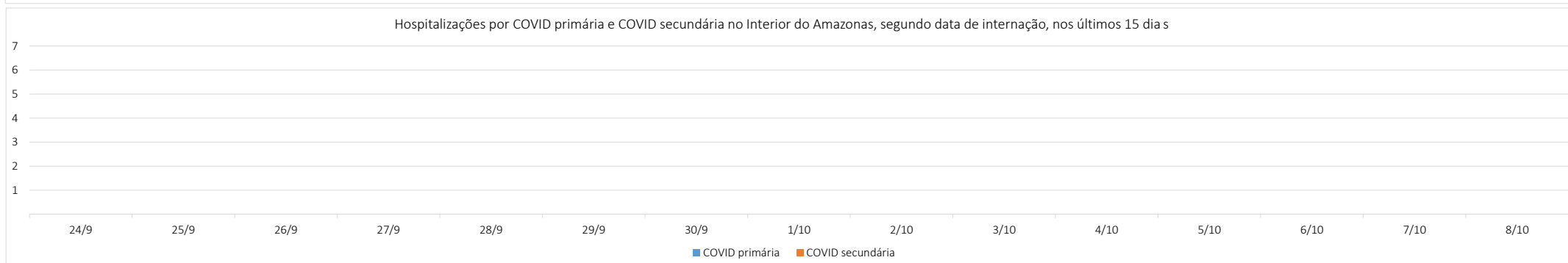
Hospitalizações por COVID primária e COVID secundária no Amazonas, segundo data de internação, nos últimos 15 dias



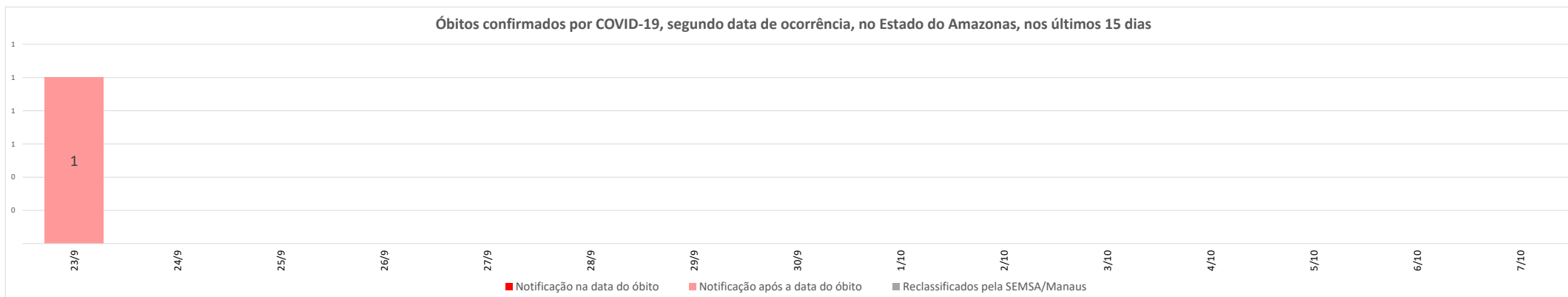
Hospitalizações por COVID primária e COVID secundária em Manaus, segundo data de internação, nos últimos 15 dias



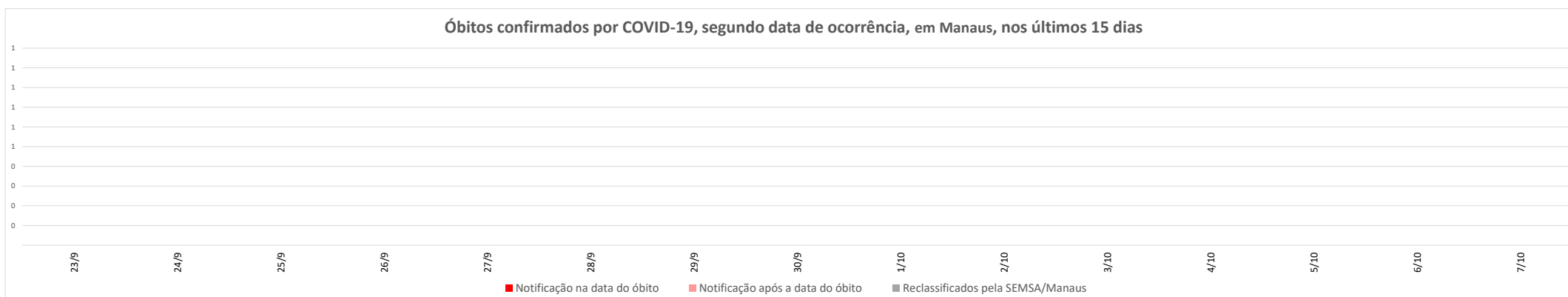
Hospitalizações por COVID primária e COVID secundária no Interior do Amazonas, segundo data de internação, nos últimos 15 dias



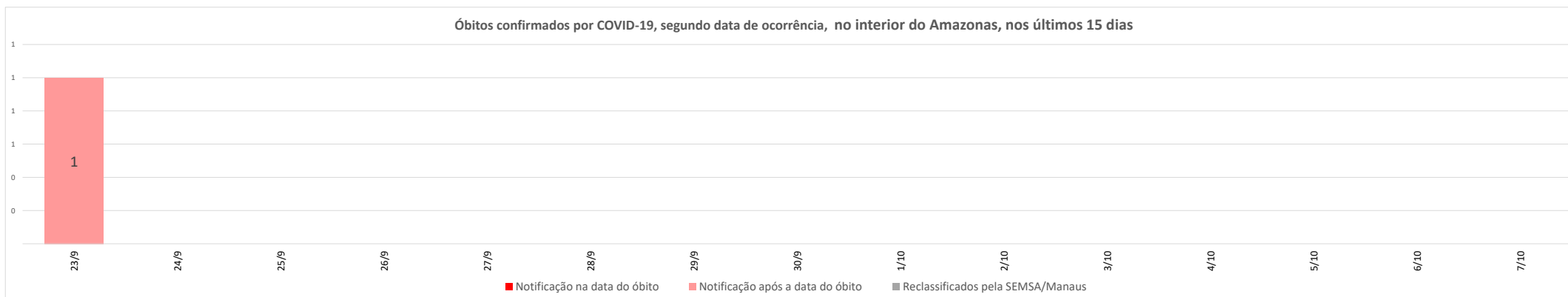
Óbitos confirmados por COVID-19, segundo data de ocorrência, no Estado do Amazonas, nos últimos 15 dias



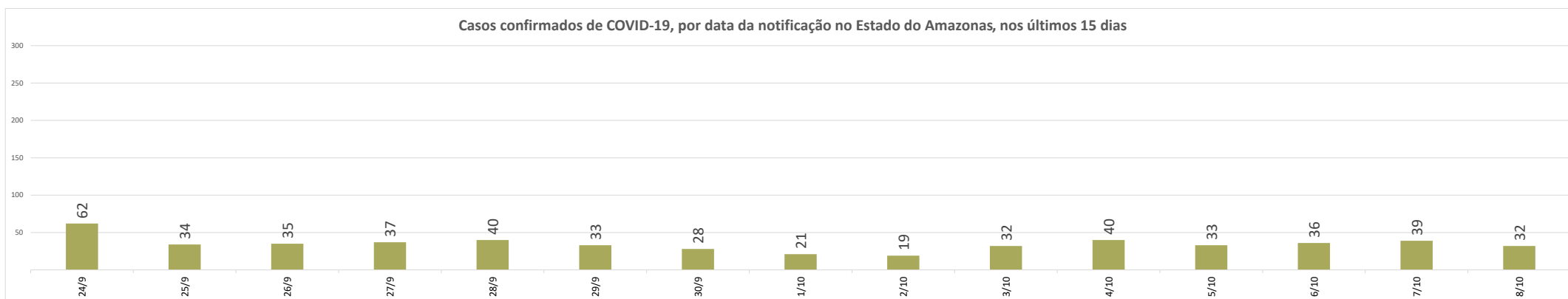
Óbitos confirmados por COVID-19, segundo data de ocorrência, em Manaus, nos últimos 15 dias



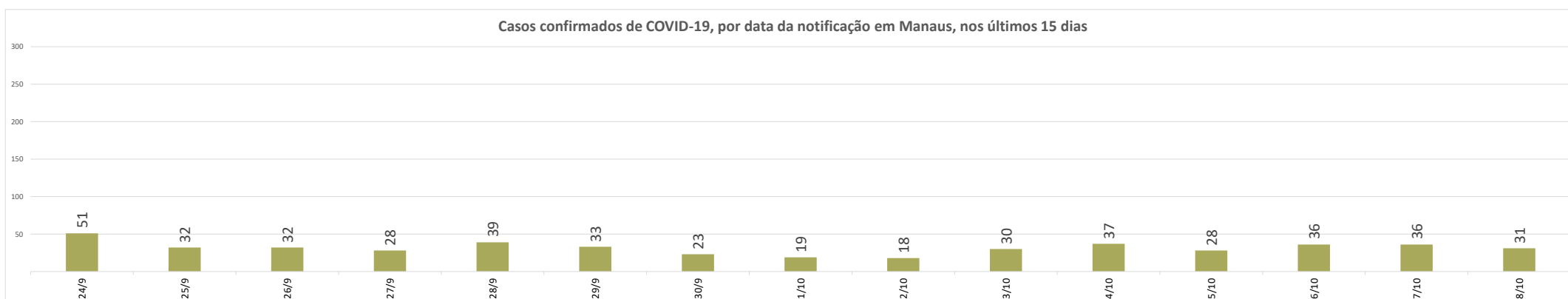
Óbitos confirmados por COVID-19, segundo data de ocorrência, no interior do Amazonas, nos últimos 15 dias



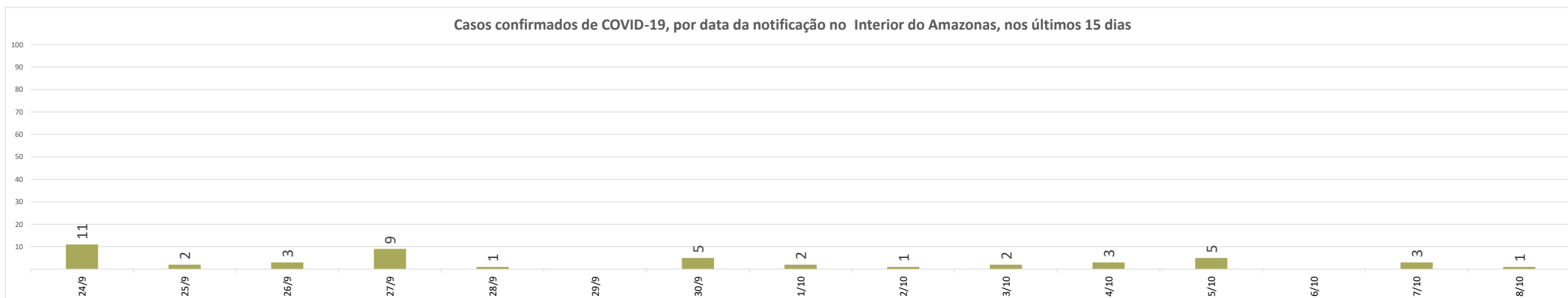
Casos confirmados de COVID-19, por data da notificação no Estado do Amazonas, nos últimos 15 dias



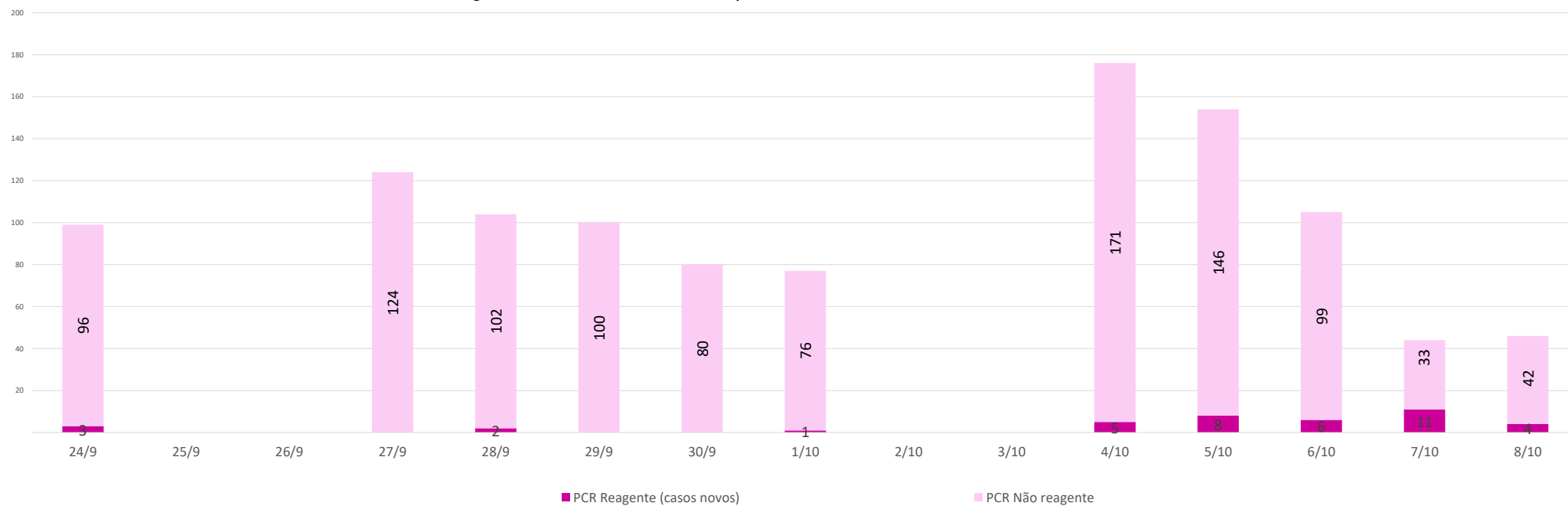
Casos confirmados de COVID-19, por data da notificação em Manaus, nos últimos 15 dias



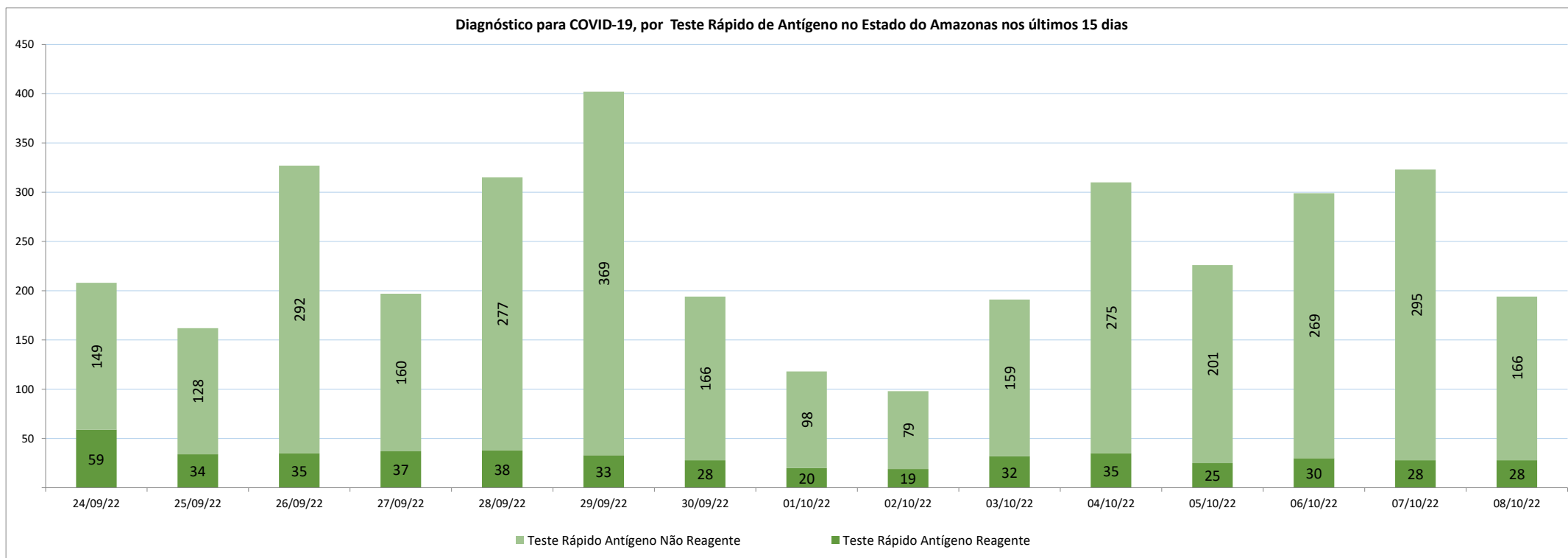
Casos confirmados de COVID-19, por data da notificação no Interior do Amazonas, nos últimos 15 dias



Diagnóstico de casos novos de COVID-19, por RT-PCR no Estado do Amazonas, nos últimos 15 dias



Para acessar a série histórica completa acesse: [https://www.fvs.am.gov.br/indicadorSalaSituacao\\_view/62/2](https://www.fvs.am.gov.br/indicadorSalaSituacao_view/62/2)



Para acessar a série histórica completa acesse: [https://www.fvs.am.gov.br/indicadorSalaSituacao\\_view/62/2](https://www.fvs.am.gov.br/indicadorSalaSituacao_view/62/2)

NOTA:

- (1) – Caso confirmado: Caso de síndrome gripal ou síndrome respiratória aguda grave associado à anosmia (disfunção olfativa) ou ageusia (disfunção gustatória) aguda sem outra causa pregressa, que se enquadre nos critérios clínico, clínico-epidemiológico, clínico-imagem ou laboratorial.
- (2) – Casos recuperados: Pacientes que tiveram confirmação diagnóstica e saíram do período de isolamento domiciliar ou internação hospitalar. Excluem-se deste cálculo pessoas em isolamento domiciliar, internados e óbitos. Do total de 616559 casos confirmados, 601989 são recuperados e 235 casos em acompanhamento.
- (3) – Óbitos Reclassificados: Óbitos por SRAG não especificados que estavam em investigação e foram encerrados na data de publicações do Boletim com confirmação para o COVID-19, conforme os novos critérios do Ministério da Saúde. Dos 654 óbitos ocorridos nos meses de Abril e Maio em investigação pela SEMSA Manaus, 345 foram reclassificados até a data de hoje.
- (4) - **Covid-19 Causa Primária:** Internações que ocorreram em função da covid-19.  
**Covid-19 Causa Secundária:** Internação ocorreu por outras patologias e a covid-19 foi diagnosticada através de protocolo de triagem.
- (5) - De 0 novas internações, 0 pacientes foram internados por outras patologias sendo diagnosticados com covid-19 pelo protocolo de triagem.
- (6) – Reforçando o compromisso com a transparência dos dados da COVID-19 no Estado do Amazonas, realizamos alterações no gráfico de óbitos com a finalidade de dar mais clareza aos dados divulgados pela FVS. O gráfico óbitos por Covid-19 mostra todos os óbitos por COVID-19 na data da ocorrência, classificando-os em: (i) vermelho: óbitos que ocorreram nas últimas 24h que já apresentavam confirmação para COVID-19; (ii) rosa: óbitos que estavam em investigação e que tiveram sua confirmação para COVID-19 após 24 h da ocorrência do óbito; (iii) roxo: óbitos que estavam com diagnóstico para SRAG não especificado e que tiveram sua confirmação para COVID-19 após reclassificados pela SEMSA Manaus.  
A evolução temporal dos óbitos por data de ocorrência, encontra-se disponível também no painel de monitoramento de séries temporais no endereço eletrônico [http://www.fvs.am.gov.br/indicadorSalaSituacao\\_view/69/2](http://www.fvs.am.gov.br/indicadorSalaSituacao_view/69/2), bem como a base de dados individualizada de SRAG atualizada semanalmente.
- (7) - Todos os dados divulgados neste boletim, referentes ao município de Manaus, são publicados no site <https://covid19.manaus.am.gov.br/>
- (8) – As secretarias municipais de saúde não funcionam aos finais de semana, portanto, os dados emitidos no boletim diário nos finais de semana são parciais e sujeito a alterações, que serão atualizadas no primeiro dia útil seguinte.
- (9) - O cabeçalho do boletim diário será colorido de acordo com a fase atual do Risco Epidemiológico da COVID-19 no estado do Amazonas. O Estado está em risco muito baixo (fase Verde).

**Monitoramento de COVID-19 em indígenas no Amazonas**

[http://www.fvs.am.gov.br/indicadorSalaSituacao\\_view/63/2](http://www.fvs.am.gov.br/indicadorSalaSituacao_view/63/2)

**Monitoramento do perfil epidemiológico da COVID-19 no Estado do Amazonas**

[http://www.fvs.am.gov.br/indicadorSalaSituacao\\_view/60/2](http://www.fvs.am.gov.br/indicadorSalaSituacao_view/60/2)

**Monitoramento da realização de exames para identificação do Coronavírus**

[http://www.fvs.am.gov.br/indicadorSalaSituacao\\_view/62/2](http://www.fvs.am.gov.br/indicadorSalaSituacao_view/62/2)

**Fonte:**

As fontes de dados consultadas foram o Sistema de Informação da Vigilância Epidemiológica da Gripe (SIVEP-Gripe); Gerenciador de Ambiente Laboratorial (GAL); dados do e-SUS notifica; Formulário de Notificação Diária dos Municípios (Google Forms); RedCap Ministério da Saúde; RedCap da Fundação de Vigilância em Saúde do Amazonas; Secretaria Municipal de Limpeza Urbana (SEMULSP); Sistema de Informação sobre Mortalidade (SIM); Centro de Informações Estratégicas em Vigilância em Saúde do Amazonas (CIEVS/FVS-AM); Coordenação Estadual de Controle de Infecção em Serviços de Saúde (CECISS); Secretaria Especial de Saúde Indígena (SESAI/MS); Complexo Regulador /SISTER.

**NOTA: ESTE BOLETIM É FECHADO DIARIAMENTE AS 10:00 AS INFORMAÇÕES PODEM DIVERGIR DAS INFORMAÇÕES DIVULGADAS POSTERIORMENTE PELOS MUNICÍPIOS**

**DADOS PRELIMINARES SUJEITOS A REVISÃO.**

Av. Torquato Tapajós, 4010 - Colônia Santo Antônio  
Fone: (92) 3182 - 8550 / 3182 - 8551  
Manaus-AM-CEP 69093-018 / CNPJ: 07.141.411/0001-46  
Site: [www.fvs.am.gov.br](http://www.fvs.am.gov.br)  
E-mail: [dipre@fvs.am.gov.br](mailto:dipre@fvs.am.gov.br)

Fundação de  
Vigilância em  
Saúde do Amazonas  
Dra. Rosimary Costa Pinto