

INTERDIÇÃO PARA EVENTO 7 DE SETEMBRO

07.09 | 04h - 11h

INTERDIÇÕES:

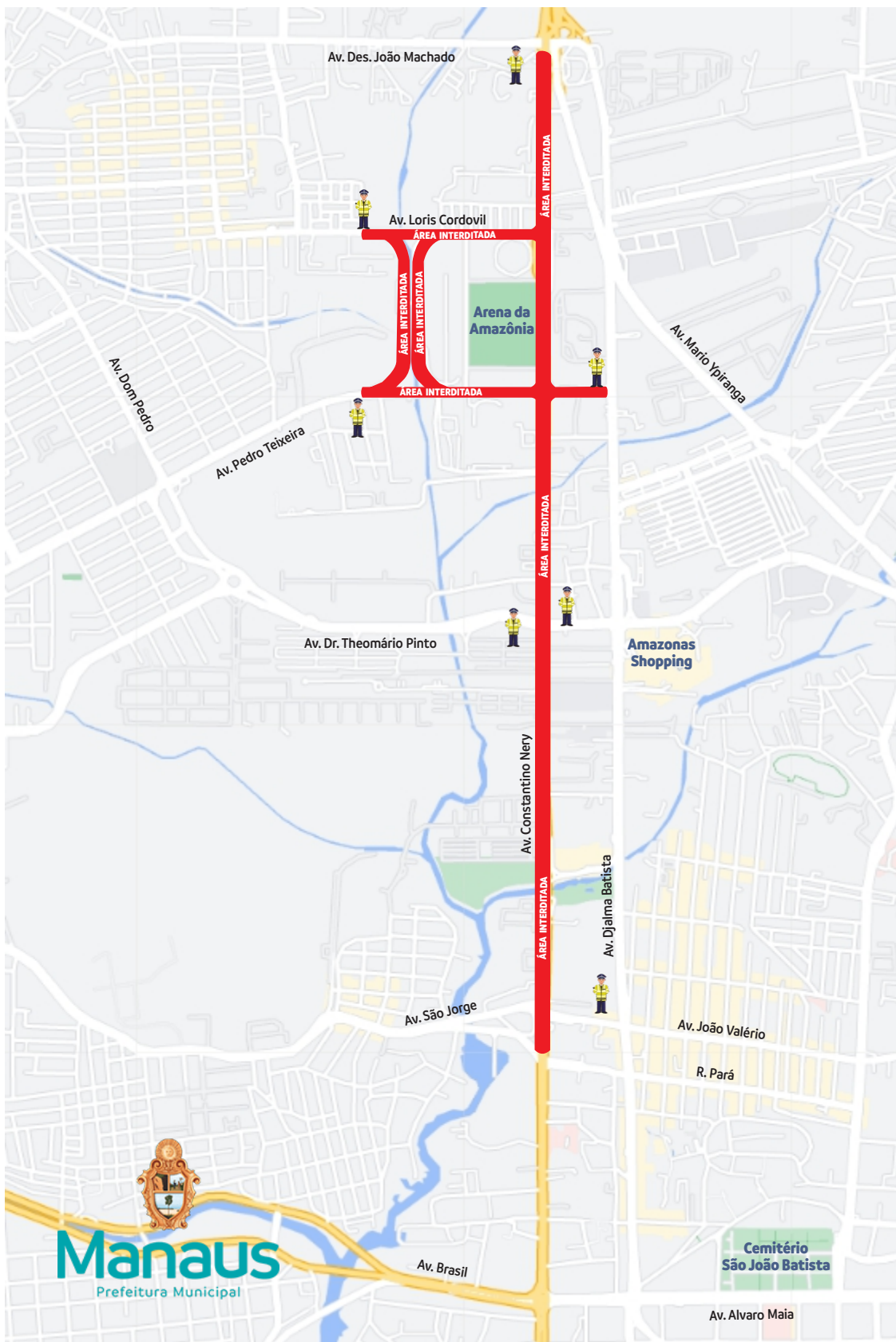
1. Av. Constantino Nery, (Entre a Av. Desembargador João Machado e R. Pará).
2. Av. Pedro Teixeira (Entre a Av. Djalma Batista e Av. Belmiro Vianez)
3. Av. Loris Cordovil (Entre a Av. Constantino Nery e Av. Belmiro Vianez)
4. Av. Belmiro Vianez e Alameda do Samba.

TRANSPORTE:

1. As linhas serão desviadas pela Av. São Jorge e Av. Djalma Batista;
2. A operação das Estações Arena e São Jorge ficará suspensa até o término do evento;
3. As linhas alimentadoras da Estação E2 - Arena irão operar até o Terminal 1 - Constantino Nery.

TRÂNSITO:

1. Presença de agentes de trânsito nas vias de acesso a Av. Constantino Nery, nas interdições e travessias de pedestres;



Av. Desdor. João Machado

Av. Constantino Nery

Av. Djalma Batista

Av. Brasil

Av. Alvaro Maia

Av. Major Gabriel

Terminal 1

Manaus
Prefeitura Municipal

DESVIO DE ITINERÁRIO



INTERDIÇÃO PARA EVENTO 7 DE SETEMBRO

07.09 | 04h - 11h

FLUXO AV. TORQUATO TAPAJÓS / AV. CONST. NERY

011, 302, 305, 306, 319, 320, 321, 324, 330, 356,
430, 444, 454, 500, 560, 640, 448, 300, 357, 452,
455.

→ BAIRRO/CENTRO

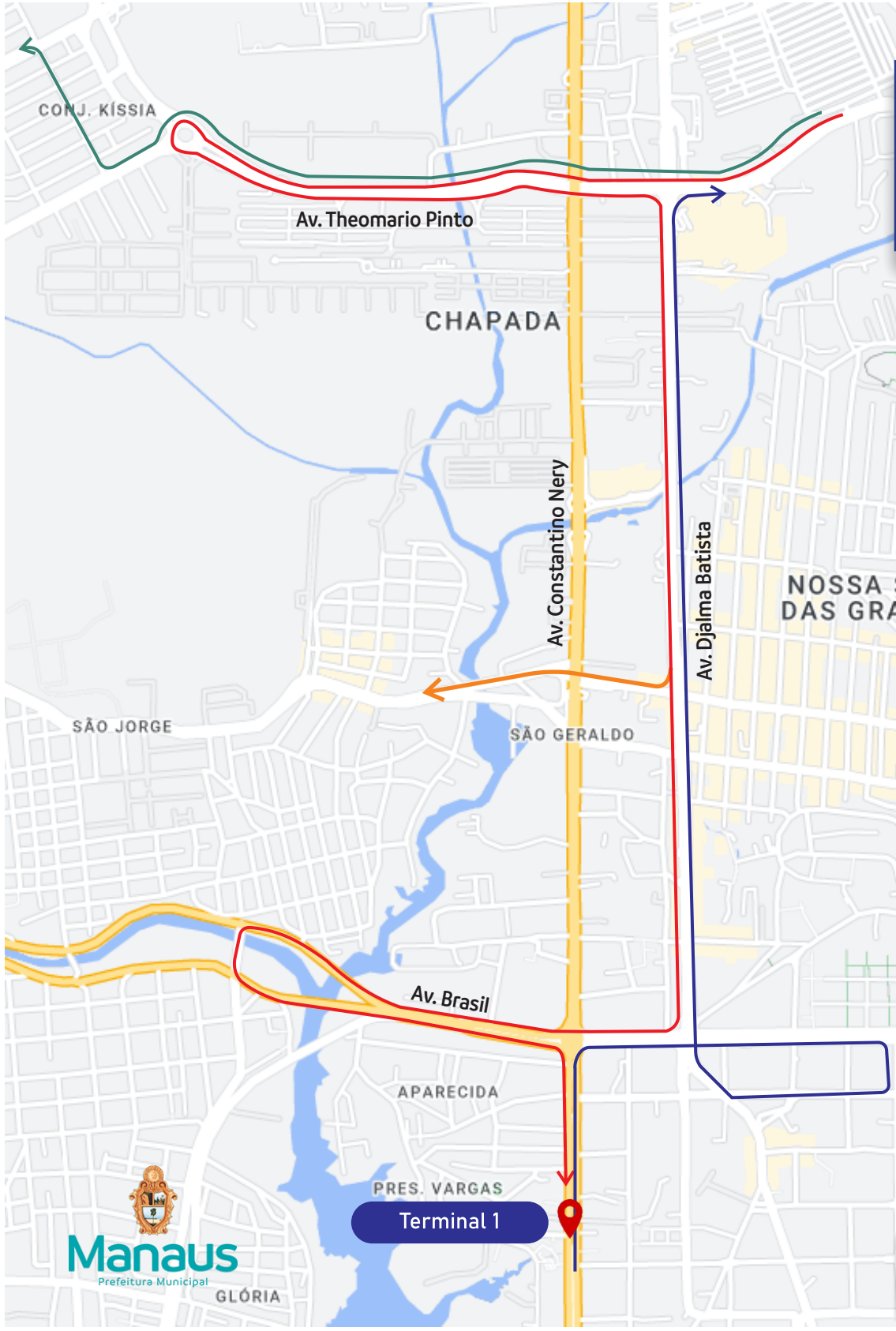
Ida: Normal até Av. Torquato Tapajós, Av. Djalma Batista, Av. Alvaro Maia, Av. Brasil, Av. Elvira Dantas, Av. Brasil, Av. Constantino Nery, Normal.

→ CENTRO/BAIRRO

Volta: Normal até Constantino Nery, Av. Alvaro Maia, Av. Major Gabriel, Av. Ayrão, Av. Djalma Batista, Normal.



IMMU
Mobilidade Urbana



DESVIO DE ITINERÁRIO



INTERDIÇÃO PARA EVENTO 7 DE SETEMBRO

07.09 | 04h - 11h

LINHAS DA AV. DARCY VARGAS

→ BAIRRO/CENTRO (123, 540, 652)

Ida: Normal até Av. Darcy Vargas, Av. Dr. Theomario Pinto da Costa, Retorno na Rotatória das letras, Av. Dr. Themario Pinto, Av. Djalma Batista, Av. Alvaro Maia, Av. Brasil, Av. Elvira Dantas, Av. Brasil, Av. Constantino Nery.

→ CENTRO/BAIRRO(540,652)

Volta: Normal até Av. Constantino Nery, Av. Alvaro Maia, Av. Major Gabriel, Av. Ayrão, Av. Djalma Batista, Normal.

→ T4/ PONTA NEGRA (678)

Ida: Normal até Av. Darcy Vargas, Av. Dr. Theomario Pinto da Costa, Av. Jacira Reis, Av. Rita Gama Barros, Av. Pedro Teixeira Normal

→ T2/BAIRRO (118)

Volta: Normal até Av. Darcy Vargas, Av. Dr. Theomário Pinto da Costa, Av. Darcy Vargas, Av. Djalma Batista, Av. João Valério, Av. São Jorge



DESVIO DE ITINERÁRIO



INTERDIÇÃO PARA EVENTO 7 DE SETEMBRO

07.09 | 04h - 11h

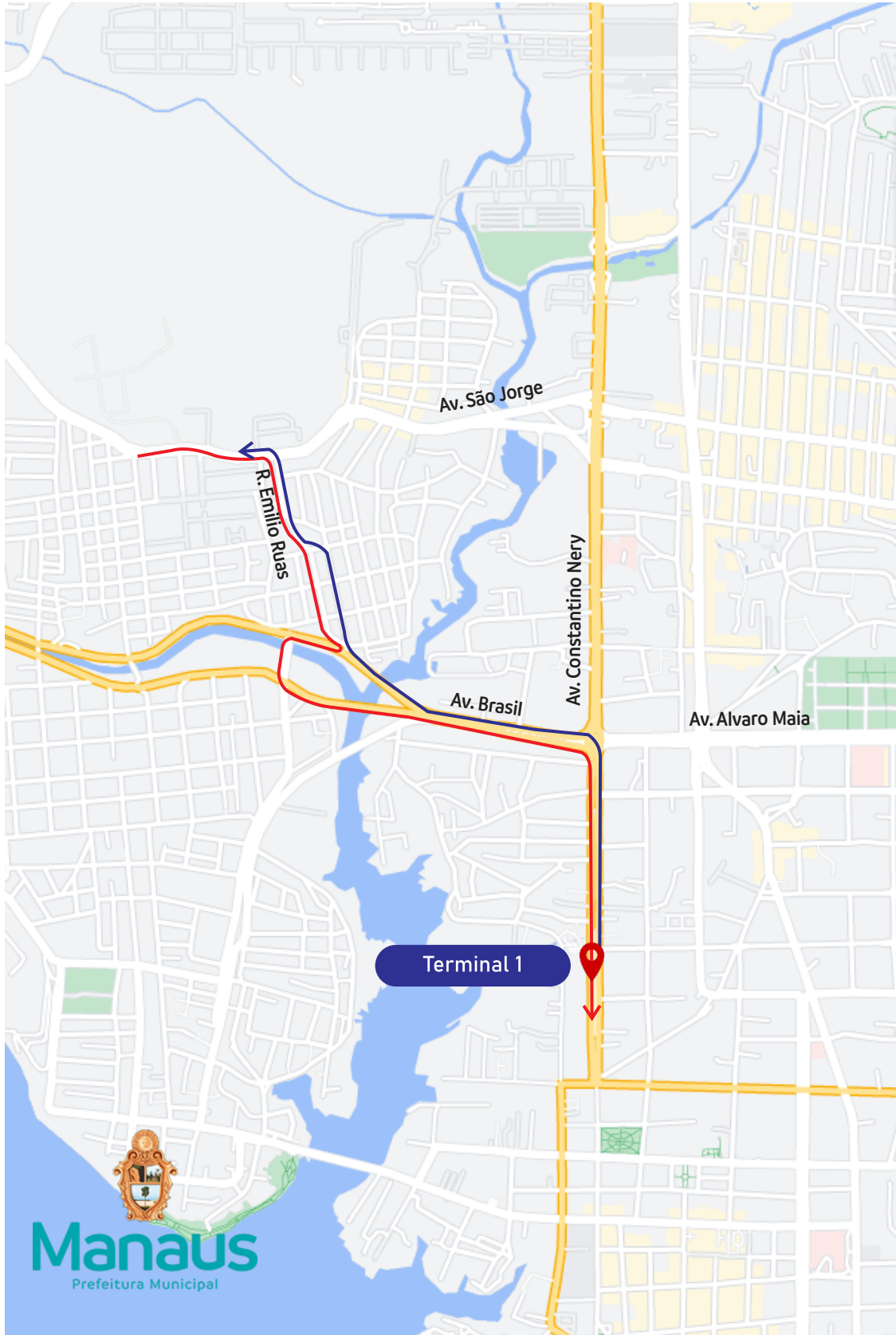
**FLUXO AV. SÃO JORGE
LINHAS 120, 121, 211, 216, 221**

→ **SENTIDO CENTRO**

Normal até a Av. São Jorge / Rua Emilio Ruas / Rua Barão do Rio Branco / Rua Amaral dos Santos / Av. Brasil / Retorno no Centro de Convivência / Av. Brasil / Av. Álvaro Maia / Av. Const. Nery (T1) / Normal.

→ **SENTIDO BAIRRO**

Itinerário Normal até a Av. Constantino Nery, Av. Brasil / Rua Amaral dos Santos / Rua Vicente Torres Reis / Rua Emilio Ruas / Av. São Jorge / Normal.



Av. Desdor. João Machado

DESVIO DE ITINERÁRIO



INTERDIÇÃO PARA EVENTO 7 DE SETEMBRO

07.09 | 04h - 11h

LINHAS DO ELDORADO
A402, A407, 654

→ **BAIRRO/CENTRO**

Ida: Normal até Av. Djalma Batista, Av. Alvaro Maia, Av. Brasil, Av. Elvira Dantas, Av. Brasil, Av. Constantino Nery, T1, Pç. da Saudade

→ **CENTRO/BAIRRO**

Volta: Praça. da Saudade, Av. Ferreira Pena, Av. Alvaro Maia, Av. Major Gabriel, Av. Ayrão, Av. Djalma Batista, R. Jorge Veiga, Av. Gabriel Corrêa Pedrosa, Normal.

Av. Brasil

Av. Constantino Nery

Av. Djalma Batista

Av. Alvaro Maia

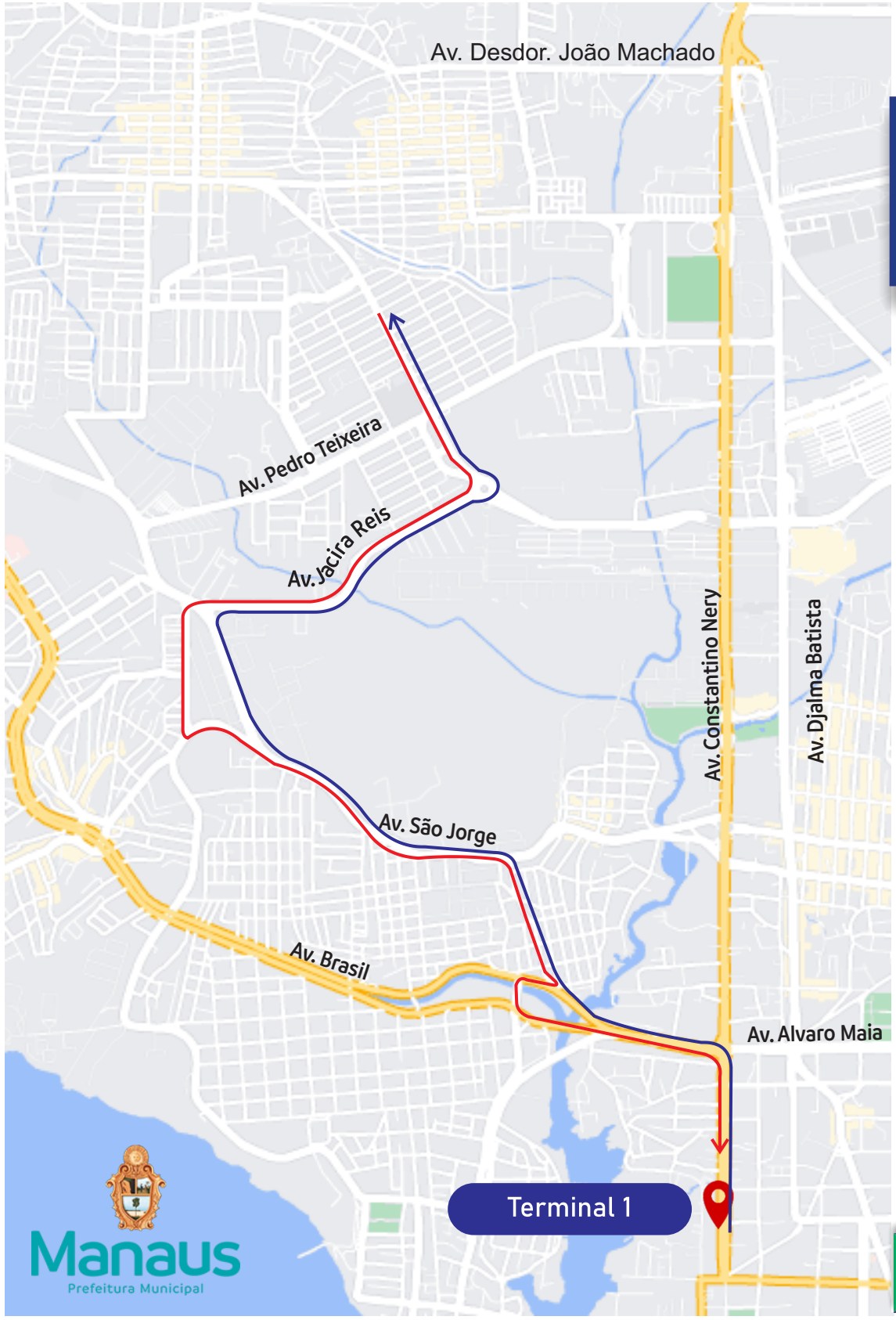
Terminal 1



Manaus
Prefeitura Municipal



IMMU
Mobilidade Urbana



DESVIO DE ITINERÁRIO



INTERDIÇÃO PARA EVENTO 7 DE SETEMBRO

07.09 | 04h - 11h

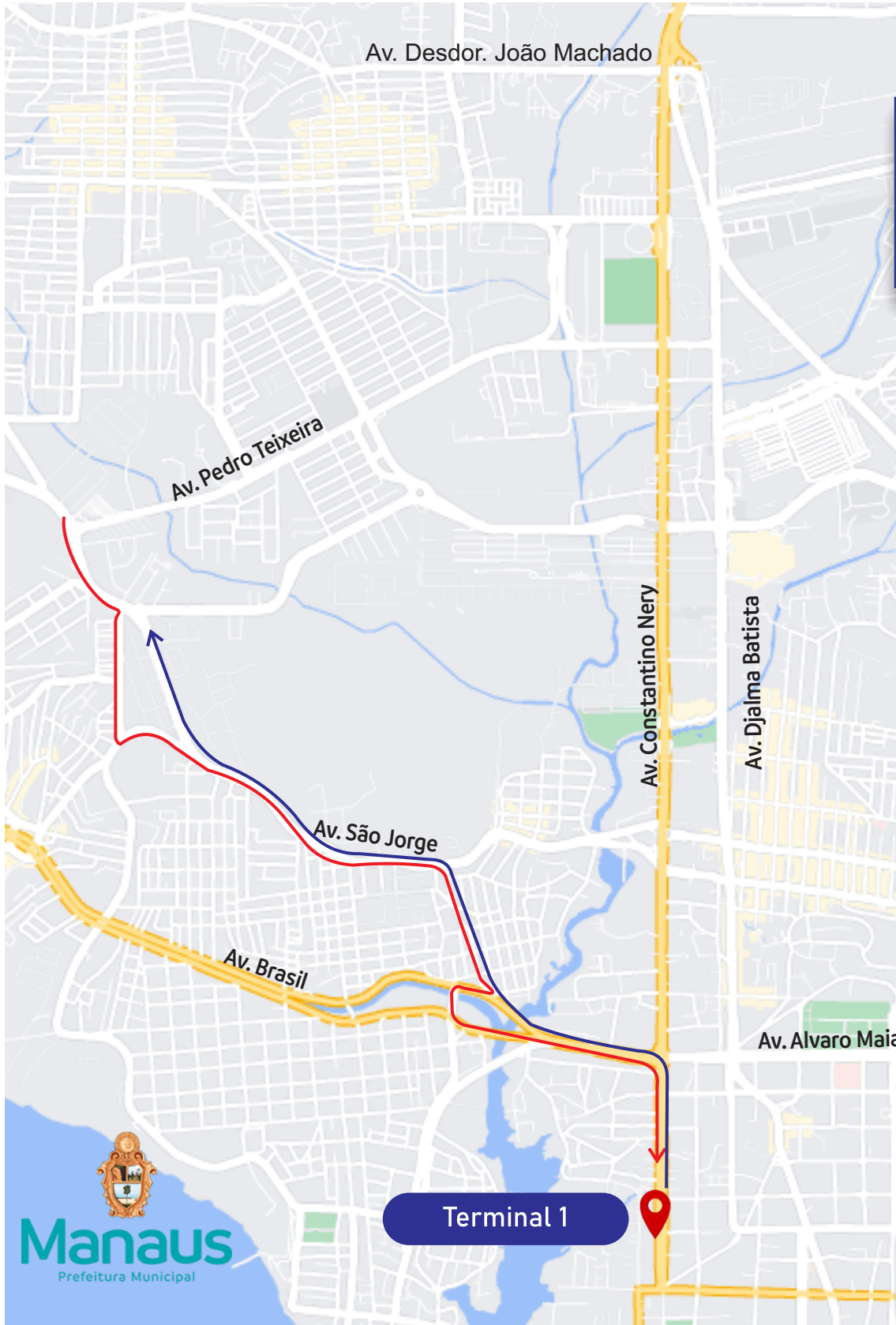
FLUXO ESTAÇÃO ARENA LINHAS A200, A204, A222

 **BAIRRO/CENTRO**

Normal até a Av. Pedro Teixeira, Rua Paxiúbas / Av. Dr. Theomario Pinto / Retorno Rotatória das Letras / Av. Jacira Reis / Rua Guanapuris (Ant. Ipase) / Av. Compensa / Av. São Jorge / Rua Emilio Ruas / Rua Barão do Rio Branco / Rua Amaral dos Santos / Av. Brasil / Retorno no Centro de Convivência / Av. Álvaro Maia / T1 / Pç. da Saudade

 **CENTRO/BAIRRO**

Pça. da Saudade/ Av. Constantino Nery/ Av. Brasil/ Rua Amaral dos Santos/ Rua Edna Pereira / Rua Vicente Torres Reis / Rua Emilio Ruas / Av. São Jorge / Av. Jacira Reis / Retorno Rotatória das Letras / Rua Paxiúbas / Av. Dom Pedro / Normal



DESVIO DE ITINERÁRIO



INTERDIÇÃO PARA EVENTO 7 DE SETEMBRO

07.09 | 04h - 11h

FLUXO DA ESTAÇÃO ARENA LINHAS A036

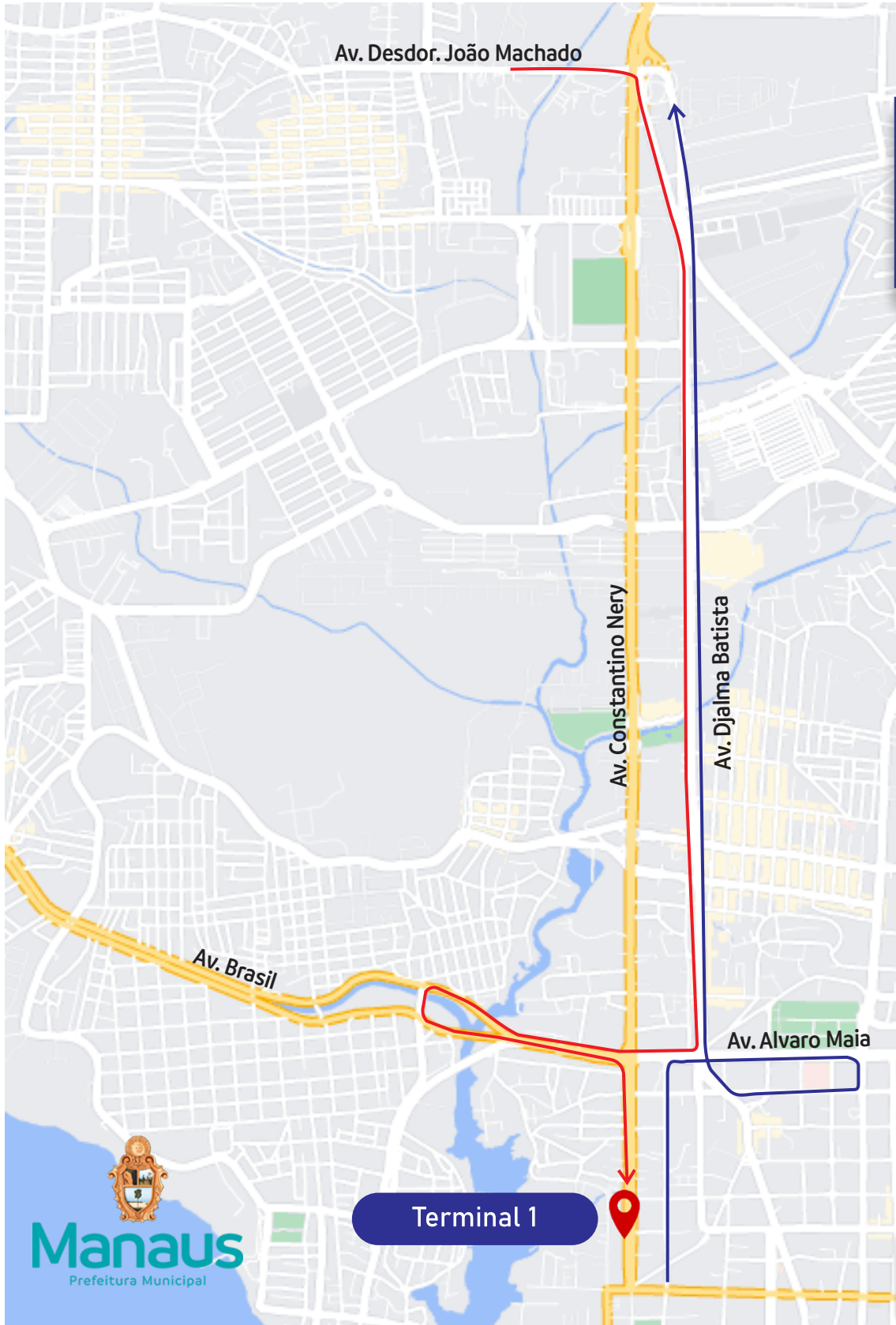
 **BAIRRO/CENTRO**

Normal até a Av. Coronel Teixeira/ Rua Guanapuris (Ant. Ipase) / Av. Compensa / Av. São Jorge / Rua Emilio Ruas / Rua Barão do Rio Branco / Rua Amaral dos Santos / Av. Brasil / Retorno no Centro de Convivência / Av. Álvaro Maia / T1/ Praça da Saudade

 **CENTRO/BAIRRO**

Pça. da Saudade/ Av. Constantino Nery/ Av. Brasil/ Rua Amaral dos Santos/ Rua Edna Pereira / Rua Vicente Torres Reis / Rua Emilio Ruas / Av. São Jorge / Normal.





DESVIO DE ITINERÁRIO



INTERDIÇÃO PARA EVENTO 7 DE SETEMBRO

07.09 | 04h - 11h

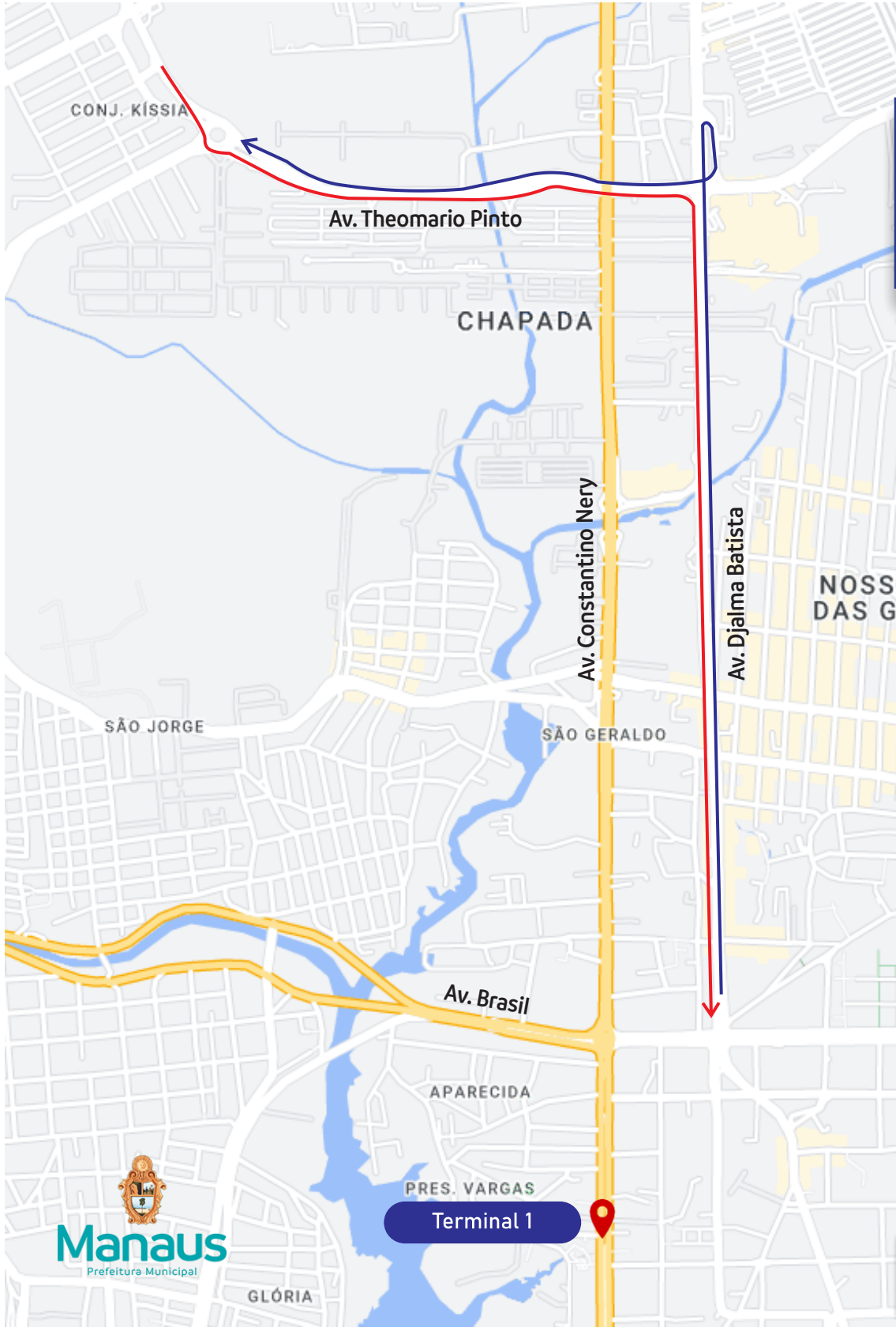
**FLUXO DA ESTAÇÃO ARENA
LINHAS A202, A206, A225 E 219**

→ BAIRRO/CENTRO

Ida: Normal até Av. Torquato Tapajós, Av. Djalma Batista, Av. Alvaro Maia, Av. Brasil, Av. Elvira Dantas, Av. Brasil, Av. Constantino Nery, T1, Praça da Saudade.

→ CENTRO/BAIRRO

Volta: Praça da Saudade, Av. Ferreira Pena, Av. Alvaro Maia, Av. Major Gabriel, Av. Ayrão, Av. Djalma Batista, Av. Desdor João Machado, Normal.



DESVIO DE ITINERÁRIO



INTERDIÇÃO PARA EVENTO 7 DE SETEMBRO

07.09 | 04h - 11h

**FLUXO DA AV. DOM PEDRO/ PEDRO TEIXEIRA
LINHAS 010, 207, 214, 223 E 227**

 **BAIRRO/CENTRO**

Ida: Normal até Av. Rua Paxiúbas, Rotatória das letras, Av. Dr. Themario Pinto, Av. Djalma Batista.

 **CENTRO/ BAIRRO**

Ida: Normal até Av. Djalma Batista, Av. Dr. Theomário Pinto, Av. Pedro Teixeira, Normal.

Av. Desdor. João Machado

R. Loris Cordovil

Av. Mario Ypiranga

Av. Constantino Nery

Av. Djalma Batista



Manaus
Prefeitura Municipal

DESVIO DE ITINERÁRIO



INTERDIÇÃO PARA EVENTO 7 DE SETEMBRO

07.09 | 04h - 11h

FLUXO AV. LORIS CORDOVID LINHAS 213 E 215

→ **BAIRRO/CENTRO**

Ida: Normal até Av. Loris Cordovil, R. Vivaldo Lima
Tv. dos Franceses, Desembargador João
Machado, Av. Mario Ypiranga ou Av. Djalma Batista

→ **CENTRO/BAIRRO**

Volta: Normal até Av. Ferreira Pena, Av. Alvaro Maia
Av. Major Gabriel, Av. Ayrão, Av. Djalma Batista,
Av. Desdor. João Machado, Av. D, R. Criciúma
(R.8), R. Profa. Rosa Gomes, R. Prof. Abilio
Alencar, Normal.



IMMU
Mobilidade Urbana