

Boletim Estiagem

Emergência

62

Alerta

00

Atenção

00

Normalidade

00

Atualizado: 30 de agosto, às 14h

EMERGÊNCIA

Alvarães, Amaturá, Anamã, Anori, Atalaia Do Norte, Autazes, Barcelos, Benjamin Constant, Boca Do Acre, Borba, Caapiranga, Carauari, Careiro Castanho, Careiro Da Várzea, Coari, Codajas, Eirunepe, Envira, Fonte Boa, Guajara, Humaita, Ipixuna, Iranduba, Itamarati, Itapiranga, Japura, Jurua, Jutai, Lábrea, Manaquiri, Manaus, Maraã, Maués, Nova Olinda Do Norte, Novo Aripuana, Pauini, Rio Preto Da Eva, Santa Isabel Do Rio Negro, Santo Antônio Do Ica, São Gabriel Da Cachoeira São Paulo De Olivença, Silves, Tabatinga, Tapauá, Beruri, Manicoré, Barreirinha, Boa Vista Do Ramos, Itacoatiara, Nhamundá, Parintins, São Sebastião Do Uatumã, Urucurituba, Manacapuru, Novo Airão, Canutama, Apuí e Presidente Figueiredo.

Fonte: Defesa Civil

Fiscalização Ambiental

Resultados da Operações: 02/01/24 a 30/08/24

EMBARGOS:
326 EMBARGOS LAVRADOS
17.172.7861 HECTARES
Áreas interditas para atividades

TERMOS DE APREENSÃO:
38 TERMOS
Equipamentos e veículos confiscados

MULTAS APLICADAS*:
R\$ 129.845.552,61

PRISÕES E DETENÇÕES*:
168 De 30/04/24 a 30/08/24

AUTOS DE INFRAÇÃO*:
316 AUTOS LAVRADOS

ÁREAS DE ATUAÇÃO:
Apuí, Autazes, Boca Do Acre, Canutama, Careiro, Humaitá, Iranduba, Itacoatiara, Itapiranga, Lábrea, Manacapuru, Manaquiri, Manicoré, Maués, Novo Airão, Novo Aripuanã, Parintins, Presidente Figueiredo, Rio Preto Da Eva, São Sebastião Do Uatumã, Silves, Tapauá, Tefé.

*Medida adotada por descumprimento da legislação ambiental

Fonte: Instituto de Proteção Ambiental do Amazonas / Secretaria de Segurança Pública do Amazonas - SSP/AM



*Famílias afetadas até o momento:

77.449

Fonte: Defesa Civil



*Pessoas afetadas até o momento:

309.776

*Dados parciais, sujeitos a alterações.



ENTREGAS

737,1 Toneladas de alimentos

6 Estações de Tratamento de Água Móvel Funcionando

25 Purificadores de água Instalados

200,3 Toneladas de medicamentos/insumos
Fonte: Secretaria de Estado de Saúde do Amazonas

550 Sistemas do Água Boa Desde 2019

100 Caixas d'água entregues

Fonte: Defesa Civil



13.809 FOCOS DE CALOR NO AMAZONAS [30 de abril a 29 de agosto de 2024]

Fonte: Instituto Nacional de Pesquisas Espaciais (Inpe)



CORPO DE BOMBEIROS

PERÍODO: 3 de junho a 29 de agosto
TOTAL DE INCÊNDIOS COMBATIDOS: 11.176
CAPITAL: 986
INTERIOR: 10.190

Fonte: Corpo de Bombeiros Militar do Estado do Amazonas



Aproximadamente 64 µg/m³ de Material Particulado (MP) em escala de PM2,5 foram registrados no dia 30/08, às 9h, pela Estação de Monitoramento da Qualidade do Ar da Sema, em Manaus, indicando níveis ruins.

Fonte: App Selva



FOCOS DE INCÊNDIO POR ÁREAS

[30 de abril a 29 de agosto de 2024]

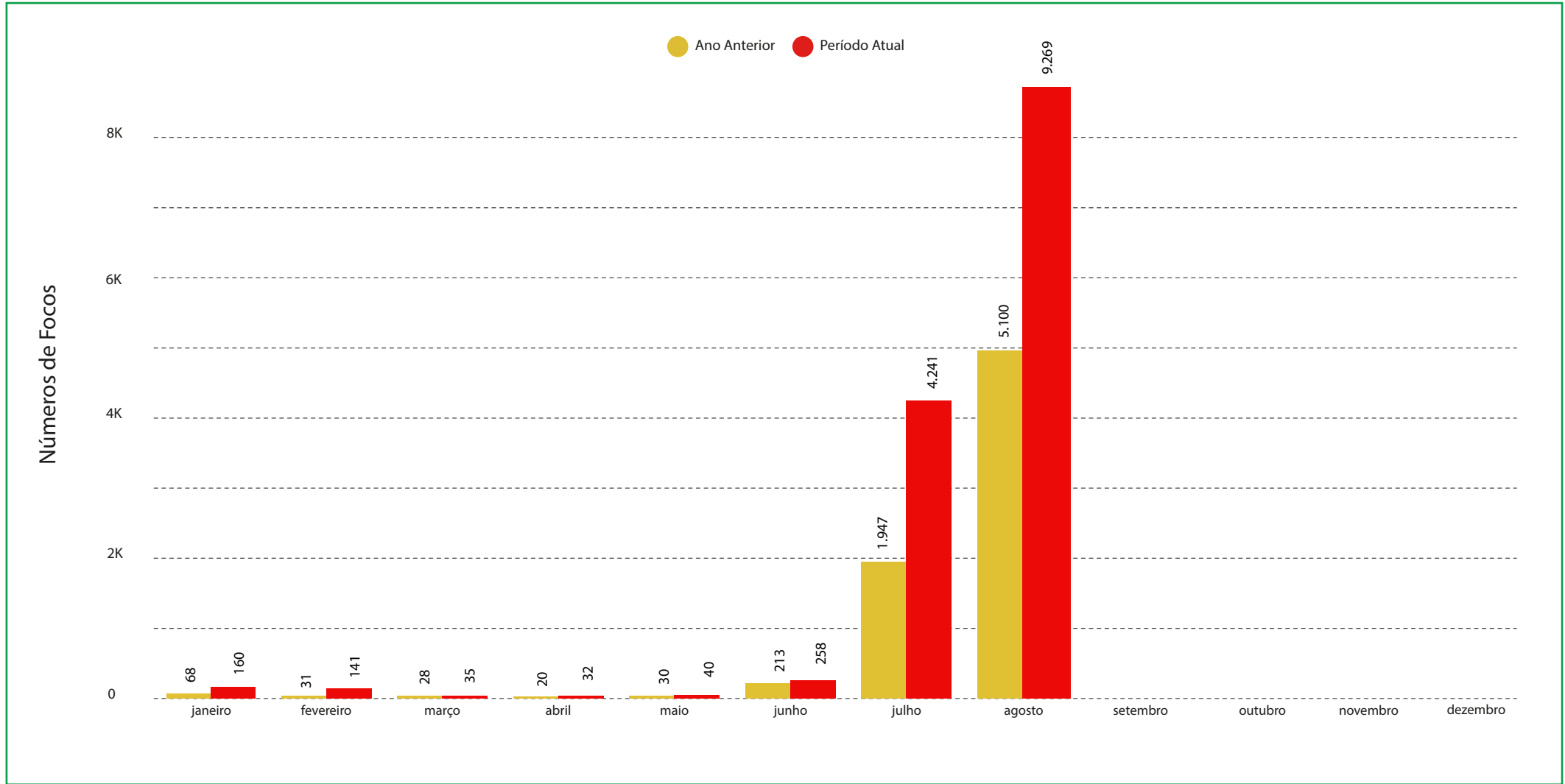
- Focos de calor em áreas do estado
1.047 (7,58%)
- Focos de calor em áreas federais
10.304 (74,62%)
- Focos de calor em vazios cartográficos
2.458 (17,8%)

Fonte: Pós-processamento: Sala de Situação da Secretaria de Estado do Meio Ambiente (Sema)

REGIÃO METROPOLITANA
401 focos

REGIÃO SUL DO AMAZONAS
11.159 focos

Alerta mensal de focos de calor no Amazonas



► Situação dos Municípios

Atualizado em: 30/08/2024 13:17:04



COTAS DIÁRIAS, MÍNIMAS E MÁXIMAS

SELECIONE A CALHA

NEGRO

SELECIONE O MUNICÍPIO

Manaus

COTA MAIS RECENTE

20,27

ÚLTIMA DATA DE ATUALIZAÇÃO

30/08/2024

COTA MÁXIMA REGISTRADA

30,02

DATA MÁXIMA REGISTRADA

16/06/2021

COTA MÍNIMA REGISTRADA

12,70

DATA MÍNIMA REGISTRADA

26/10/2023


DIFERENÇA ATÉ A MÁXIMA

9,75

DIFERENÇA ATÉ A MÍNIMA

7,57

NÍVEL CRÍTICO DE ENCHENTE



Processo de
Vazante

NÍVEL CRÍTICO DE VAZANTE



► Situação dos Municípios

Atualizado em: 30/08/2024 13:31:54



COTAS DIÁRIAS, MÍNIMAS E MÁXIMAS

SELECIONE A CALHA

ALTO SOLIMÕES

SELECIONE O MUNICÍPIO

Tabatinga



COTA MAIS RECENTE

-0,94

ÚLTIMA DATA DE ATUALIZAÇÃO

30/08/2024

COTA MÁXIMA REGISTRADA

13,82

DATA MÁXIMA REGISTRADA

28/05/1999

COTA MÍNIMA REGISTRADA

-0,86

DATA MÍNIMA REGISTRADA

11/10/2010

DIFERENÇA ATÉ A MÁXIMA

14,76

DIFERENÇA ATÉ A MÍNIMA

-0,08

NÍVEL CRÍTICO DE ENCHENTE



Processo de Vazante

NÍVEL CRÍTICO DE VAZANTE

► Situação dos Municípios

Atualizado em: 30/08/2024 13:31:54



COTAS DIÁRIAS, MÍNIMAS E MÁXIMAS

SELECIONE A CALHA

MÉDIO SOLIMÕES

SELECIONE O MUNICÍPIO

Fonte Boa

NÍVEL CRÍTICO DE ENCHENTE



COTA MAIS RECENTE

10,72

ÚLTIMA DATA DE ATUALIZAÇÃO

30/08/2024

COTA MÁXIMA REGISTRADA

22,82

DATA MÁXIMA REGISTRADA

07/07/1989

COTA MÍNIMA REGISTRADA

8,02

DATA MÍNIMA REGISTRADA

16/10/2010

DIFERENÇA ATÉ A MÁXIMA

12,10

DIFERENÇA ATÉ A MÍNIMA

2,70



Processo de Vazante

NÍVEL CRÍTICO DE VAZANTE

► Situação dos Municípios

Atualizado em: 30/08/2024 13:31:54



COTAS DIÁRIAS, MÍNIMAS E MÁXIMAS

SELECIONE A CALHA

BAIXO SOLIMÕES

SELECIONE O MUNICÍPIO

Manacapuru



COTA MAIS RECENTE

10,03

ÚLTIMA DATA DE ATUALIZAÇÃO

30/08/2024

COTA MÁXIMA REGISTRADA

20,86

DATA MÁXIMA REGISTRADA

17/06/2021

COTA MÍNIMA REGISTRADA

3,07

DATA MÍNIMA REGISTRADA

26/10/2023

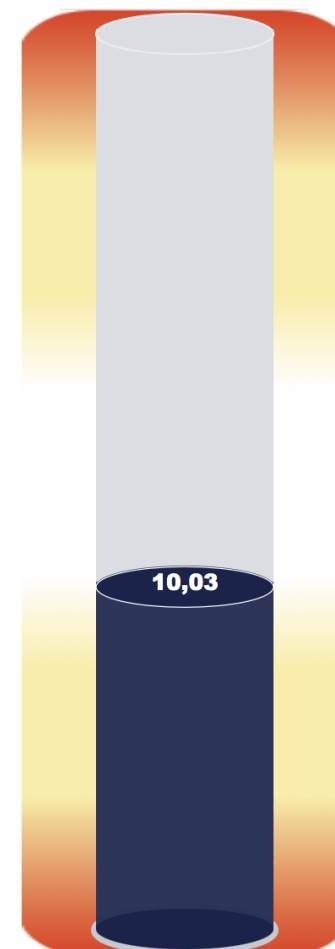
DIFERENÇA ATÉ A MÁXIMA

10,83

DIFERENÇA ATÉ A MÍNIMA

6,96

NÍVEL CRÍTICO DE ENCHENTE



Processo de
Vazante

NÍVEL CRÍTICO DE VAZANTE

► Situação dos Municípios

Atualizado em: 30/08/2024 13:31:54



COTAS DIÁRIAS, MÍNIMAS E MÁXIMAS

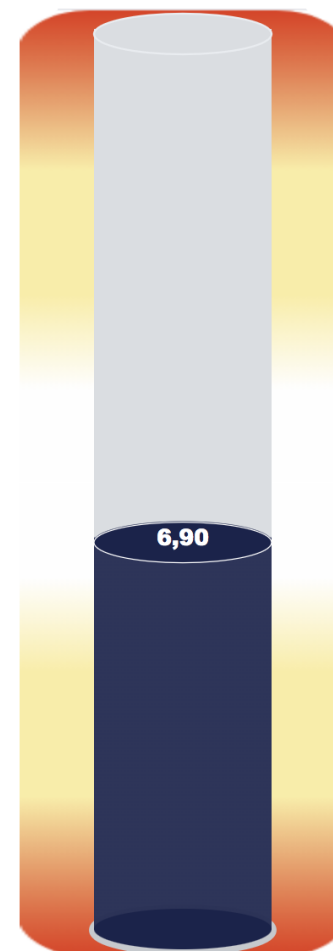
SELECIONE A CALHA

MÉDIO AMAZONAS

SELECIONE O MUNICÍPIO


Itacoatiara

NÍVEL CRÍTICO DE ENCHENTE



Processo de Vazante

NÍVEL CRÍTICO DE VAZANTE



COTA MAIS RECENTE

6,90

ÚLTIMA DATA DE ATUALIZAÇÃO

29/08/2024

COTA MÁXIMA REGISTRADA

15,20

DATA MÁXIMA REGISTRADA

20/05/2021

COTA MÍNIMA REGISTRADA

0,36

DATA MÍNIMA REGISTRADA

26/10/2023

DIFERENÇA ATÉ A MÁXIMA

8,30

DIFERENÇA ATÉ A MÍNIMA

6,54

► Situação dos Municípios

Atualizado em: 30/08/2024 13:31:54



COTAS DIÁRIAS, MÍNIMAS E MÁXIMAS

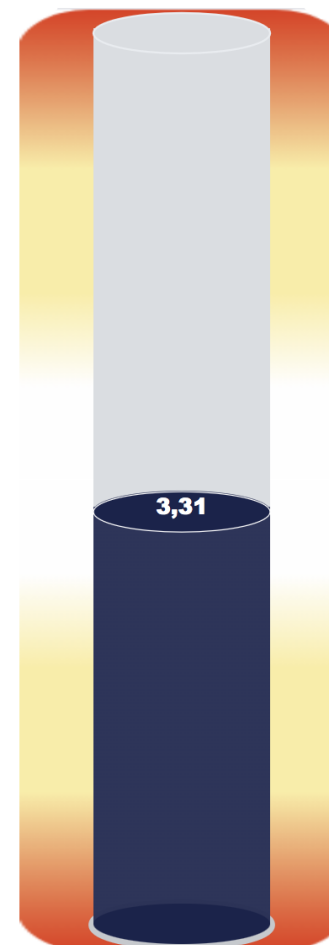
SELECIONE A CALHA

BAIXO AMAZONAS

SELECIONE O MUNICÍPIO

Parintins

NÍVEL CRÍTICO DE ENCHENTE



Processo de Vazante

NÍVEL CRÍTICO DE VAZANTE



COTA MAIS RECENTE

3,31

ÚLTIMA DATA DE ATUALIZAÇÃO

26/08/2024

COTA MÁXIMA REGISTRADA

9,46

DATA MÁXIMA REGISTRADA

21/05/2021

COTA MÍNIMA REGISTRADA

-2,17

DATA MÍNIMA REGISTRADA

25/10/2023

DIFERENÇA ATÉ A MÁXIMA

6,15

DIFERENÇA ATÉ A MÍNIMA

5,48

► Situação dos Municípios

Atualizado em: 30/08/2024 13:31:54



COTAS DIÁRIAS, MÍNIMAS E MÁXIMAS

SELECIONE A CALHA

JURUÁ

SELECIONE O MUNICÍPIO

Itamarati

NÍVEL CRÍTICO DE ENCHENTE



COTA MAIS RECENTE
5,36

ÚLTIMA DATA DE ATUALIZAÇÃO
30/08/2024

COTA MÁXIMA REGISTRADA
21,91

DATA MÁXIMA REGISTRADA
07/04/2015

COTA MÍNIMA REGISTRADA
5,14

DATA MÍNIMA REGISTRADA
11/10/1998

DIFERENÇA ATÉ A MÁXIMA
16,55

DIFERENÇA ATÉ A MÍNIMA
0,22



Processo de Vazante

NÍVEL CRÍTICO DE VAZANTE

► Situação dos Municípios

Atualizado em: 30/08/2024 13:31:54



COTAS DIÁRIAS, MÍNIMAS E MÁXIMAS

SELECIONE A CALHA

PURUS

SELECIONE O MUNICÍPIO

Lábrea

NÍVEL CRÍTICO DE ENCHENTE



COTA MAIS RECENTE

4,97

ÚLTIMA DATA DE ATUALIZAÇÃO

30/08/2024

COTA MÁXIMA REGISTRADA

21,79

DATA MÁXIMA REGISTRADA

13/04/1997

COTA MÍNIMA REGISTRADA

0,45

DATA MÍNIMA REGISTRADA

17/10/1937

DIFERENÇA ATÉ A MÁXIMA

16,82

DIFERENÇA ATÉ A MÍNIMA

4,52



Processo de Vazante

NÍVEL CRÍTICO DE VAZANTE

► Situação dos Municípios

Atualizado em: 30/08/2024 13:31:54



COTAS DIÁRIAS, MÍNIMAS E MÁXIMAS

SELECIONE A CALHA

MADEIRA

SELECIONE O MUNICÍPIO

Humaitá

NÍVEL CRÍTICO DE ENCHENTE



Processo de Vazante

NÍVEL CRÍTICO DE VAZANTE



COTA MAIS RECENTE	9,23	ÚLTIMA DATA DE ATUALIZAÇÃO	28/08/2024
COTA MÁXIMA REGISTRADA	25,63	DATA MÁXIMA REGISTRADA	09/04/2014
COTA MÍNIMA REGISTRADA	8,10	DATA MÍNIMA REGISTRADA	13/10/2023
DIFERENÇA ATÉ A MÁXIMA	16,40	DIFERENÇA ATÉ A MÍNIMA	1,13