

# Boletim Estiagem

Emergência

62

Alerta

00

Atenção

00

Normalidade

00

Atualizado: 18 de setembro, às 14h



## EMERGÊNCIA

Alvarães, Amaturá, Anamá, Anori, Atalaia do Norte, Autazes, Barcelos, Benjamin Constant, Boca do Acre, Borba, Caapiranga, Carauari, Careiro Castanho, Careiro da Várzea, Coari, Codajas, Eirunepe, Envira, Fonte Boa, Guajara, Humaita, Ipixuna, Iranduba, Itamarati, Itapiranga, Japura, Jurua, Jutai, Lábrea, Manaquiri, Manaus, Maraã, Maués, Nova Olinda do Norte, Novo Aripuana, Pauini, Rio Preto da Eva, Santa Isabel do Rio Negro, Santo Antônio do Ica, São Gabriel da Cachoeira São Paulo de Olivença, Silves, Tabatinga, Tapauá, Beruri, Manicoré, Barreirinha, Boa Vista do Ramos, Itacoatiara, Nhamundá, Parintins, São Sebastião do Uatumã, Urucurituba, Manacapuru, Novo Airão, Canutama, Apuí e Presidente Figueiredo.

Fonte: Defesa Civil



Famílias afetadas até o momento:

115.378



Pessoas afetadas até o momento:

461.477

Fonte: Defesa Civil

\*Dados parciais, sujeitos a alterações.



### ENTREGAS

1.571,8

Toneladas de alimentos

8

Estações de Tratamento de Água Móvel Funcionando

31

Purificadores de água Instalados

200,3

Toneladas de medicamentos/insumos  
Fonte: Secretaria de Estado de Saúde do Amazonas

595

Sistemas de Água Boa Desde 2019

100

Caixas d'água entregues

Fonte: Defesa Civil



19.629

FOCOS DE CALOR NO AMAZONAS [30 de abril a 17 de setembro de 2024]

Fonte: Instituto Nacional de Pesquisas Espaciais (Inpe)



## CORPO DE BOMBEIROS

PERÍODO: 3 de junho a 17 de setembro  
TOTAL DE INCÊNDIOS COMBATIDOS: 15.617  
CAPITAL: 1.696  
INTERIOR: 13.921

Fonte: Corpo de Bombeiros Militar do Estado do Amazonas



Aproximadamente **22µg/m³** de Material Particulado [MP] em escala de PM2,5 foram registrados no dia 18/09, às 13h, pela Estação de Monitoramento da Qualidade do Ar da Sema, em Manaus, indicando níveis **moderados**.

Fonte: App Selva



## FOCOS DE INCÊNDIO POR ÁREAS

[30 de abril a 17 de setembro de 2024]

- Focos de calor em áreas do estado  
**1.764 (9%)**
- Focos de calor em áreas federais  
**14.363 (73,1%)**
- Focos de calor em vazios cartográficos  
**3.502 (17,8%)**

Fonte: Pós-processamento: Sala de Situação da Secretaria de Estado do Meio Ambiente (Sema)

ÁREAS PRIORITÁRIAS  
[30/04/2024 a 17/09/2024]

REGIÃO METROPOLITANA  
806 focos

REGIÃO SUL DO AMAZONAS  
15.095 focos

## Fiscalização Ambiental

Resultados da Operações: 02/01/24 a 18/09/24



### EMBARGOS:

401 EMBARGOS LAVRADOS  
19.544,6566 HECTARES

Áreas interditadas para atividades



### TERMOS DE APREENSÃO:

58 TERMOS

Equipamentos e veículos confiscados



### MULTAS APLICADAS\*:

R\$ 136.175.915,28



### PRISÕES E DETENÇÕES\*:

186

De 30/04/24 a 14/09/24



### AUTOS DE INFRAÇÃO\*:

361 AUTOS LAVRADOS



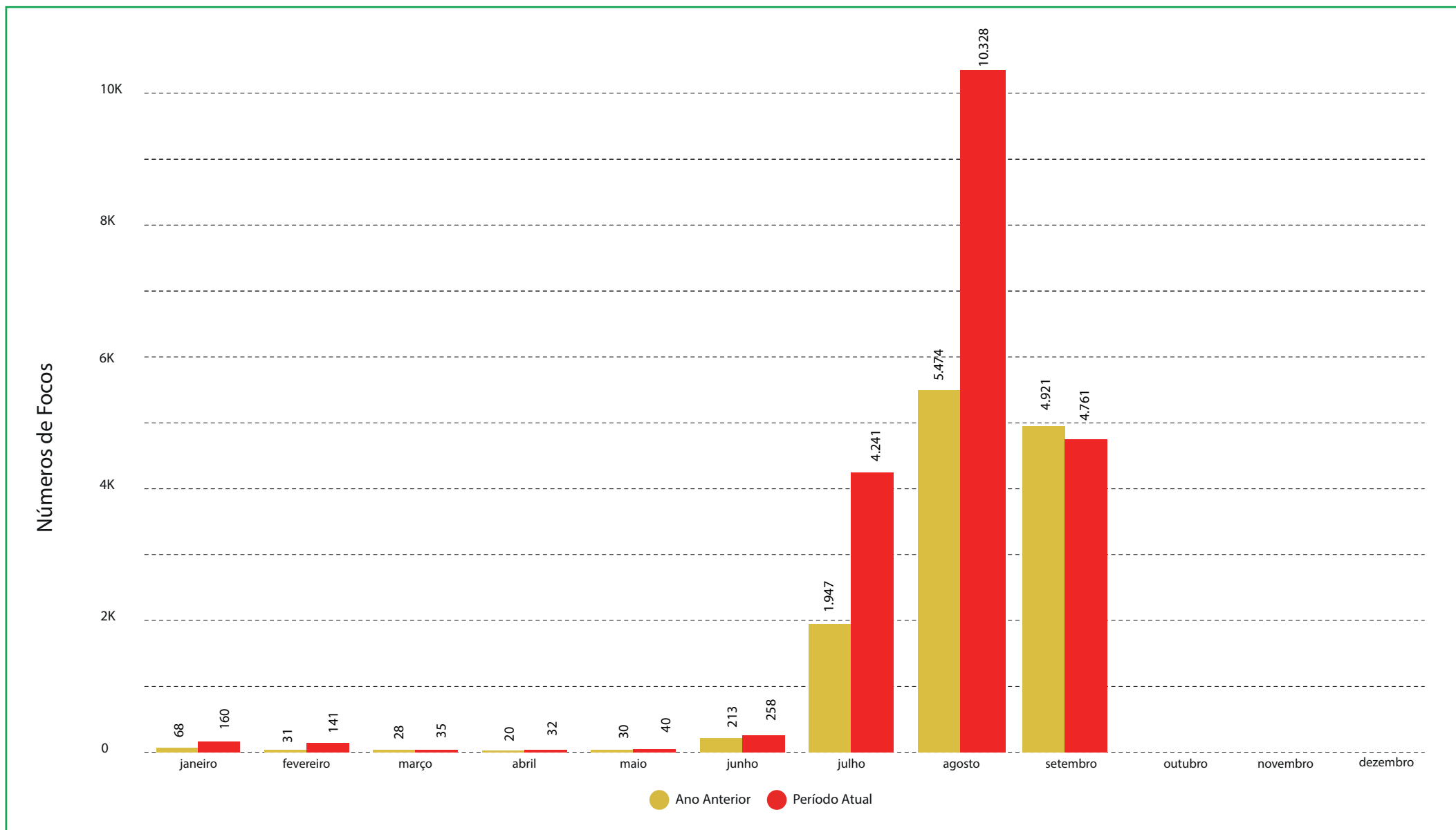
### ÁREAS DE ATUAÇÃO:

Apuí, Autazes, Boca Do Acre, Canutama, Careiro, Humaitá, Iranduba, Itacoatiara, Itapiranga, Lábrea, Manacapuru, Manaquiri, Manicoré, Maués, Novo Airão, Novo Aripuanã, Parintins, Presidente Figueiredo, Rio Preto Da Eva, São Sebastião Do Uatumã, Silves, Tapauá, Tefé.

\*Medida adotada por descumprimento da legislação ambiental

Fonte: Instituto de Proteção Ambiental do Amazonas / Secretaria de Segurança Pública do Amazonas - SSP/AM

# Alerta mensal de focos de calor no Amazonas



# ► Situação dos Municípios

Atualizado em: 18/09/2024 13:19:28



## COTAS DIÁRIAS, MÍNIMAS E MÁXIMAS


SELECIONE A CALHA

NEGRO

SELECIONE O MUNICÍPIO

Manaus

NÍVEL CRÍTICO DE ENCHENTE



COTA MAIS RECENTE

15,53

ÚLTIMA DATA DE ATUALIZAÇÃO

18-09-2024

COTA MÁXIMA REGISTRADA

30,02

DATA MÁXIMA REGISTRADA

16-06-2021

COTA MÍNIMA REGISTRADA

12,70

DATA MÍNIMA REGISTRADA

26-10-2023

DIFERENÇA ATÉ A MÁXIMA

14,49

DIFERENÇA ATÉ A MÍNIMA

2,83



Processo de Vazante

NÍVEL CRÍTICO DE VAZANTE

# ► Situação dos Municípios

Atualizado em: 18/09/2024 13:19:28



## COTAS DIÁRIAS, MÍNIMAS E MÁXIMAS

### SELECIONE A CALHA

ALTO SOLIMÕES

### SELECIONE O MUNICÍPIO

Tabatinga



COTA MAIS RECENTE

-1,99

ÚLTIMA DATA DE ATUALIZAÇÃO

18-09-2024

COTA MÁXIMA REGISTRADA

13,82

DATA MÁXIMA REGISTRADA

28-05-1999

COTA MÍNIMA REGISTRADA

-1,99

DATA MÍNIMA REGISTRADA

18-09-2024


DIFERENÇA ATÉ A MÁXIMA

15,81

DIFERENÇA ATÉ A MÍNIMA

0,00

### NÍVEL CRÍTICO DE ENCHENTE



Processo de  
Vazante

### NÍVEL CRÍTICO DE VAZANTE



# ► Situação dos Municípios

Atualizado em: 18/09/2024 13:19:28



## COTAS DIÁRIAS, MÍNIMAS E MÁXIMAS

### SELECIONE A CALHA

MÉDIO SOLIMÕES

### SELECIONE O MUNICÍPIO

Fonte Boa



COTA MAIS RECENTE  
10,16

ÚLTIMA DATA DE ATUALIZAÇÃO  
18-09-2024

COTA MÁXIMA REGISTRADA  
22,82

DATA MÁXIMA REGISTRADA  
07-07-1989


COTA MÍNIMA REGISTRADA  
8,02

DATA MÍNIMA REGISTRADA  
16-10-2010

DIFERENÇA ATÉ A MÁXIMA  
12,66

DIFERENÇA ATÉ A MÍNIMA  
2,14

### NÍVEL CRÍTICO DE ENCHENTE



Processo de  
Vazante

### NÍVEL CRÍTICO DE VAZANTE

# ► Situação dos Municípios

Atualizado em: 18/09/2024 13:19:28



## COTAS DIÁRIAS, MÍNIMAS E MÁXIMAS

### SELECIONE A CALHA

BAIXO SOLIMÕES

### SELECIONE O MUNICÍPIO

Manacapuru



COTA MAIS RECENTE

5,32

ÚLTIMA DATA DE ATUALIZAÇÃO

18-09-2024

COTA MÁXIMA REGISTRADA

20,86

DATA MÁXIMA REGISTRADA

17-06-2021

COTA MÍNIMA REGISTRADA

3,07

DATA MÍNIMA REGISTRADA

26-10-2023

DIFERENÇA ATÉ A MÁXIMA

15,54

DIFERENÇA ATÉ A MÍNIMA

2,25

### NÍVEL CRÍTICO DE ENCHENTE



Processo de  
Vazante

### NÍVEL CRÍTICO DE VAZANTE

# ► Situação dos Municípios

Atualizado em: 18/09/2024 13:19:28



## COTAS DIÁRIAS, MÍNIMAS E MÁXIMAS

### SELECIONE A CALHA

MÉDIO AMAZONAS

### SELECIONE O MUNICÍPIO

Itacoatiara

COTA MAIS RECENTE

3,16

ÚLTIMA DATA DE ATUALIZAÇÃO

16-09-2024

COTA MÁXIMA REGISTRADA

15,20

DATA MÁXIMA REGISTRADA

20-05-2021

COTA MÍNIMA REGISTRADA

0,36

DATA MÍNIMA REGISTRADA

26-10-2023

DIFERENÇA ATÉ A MÁXIMA

12,04

DIFERENÇA ATÉ A MÍNIMA

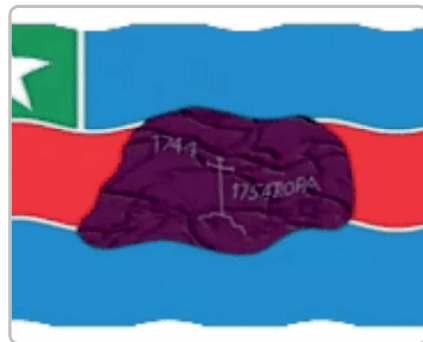
2,80

### NÍVEL CRÍTICO DE ENCHENTE



Processo de  
Vazante

### NÍVEL CRÍTICO DE VAZANTE



# ► Situação dos Municípios

Atualizado em: 18/09/2024 13:19:28



## COTAS DIÁRIAS, MÍNIMAS E MÁXIMAS

### SELECIONE A CALHA

BAIXO AMAZONAS

### SELECIONE O MUNICÍPIO

Parintins

COTA MAIS RECENTE

-0,10

ÚLTIMA DATA DE ATUALIZAÇÃO

16-09-2024

COTA MÁXIMA REGISTRADA

9,46

DATA MÁXIMA REGISTRADA

21-05-2021

COTA MÍNIMA REGISTRADA

-2,17

DATA MÍNIMA REGISTRADA

25-10-2023


DIFERENÇA ATÉ A MÁXIMA

9,56

DIFERENÇA ATÉ A MÍNIMA

2,07

### NÍVEL CRÍTICO DE ENCHENTE



Processo de  
Vazante

### NÍVEL CRÍTICO DE VAZANTE



# ► Situação dos Municípios

Atualizado em: 18/09/2024 13:19:28



## COTAS DIÁRIAS, MÍNIMAS E MÁXIMAS

SELECIONE A CALHA

JURUÁ

SELECIONE O MUNICÍPIO

Itamarati

NÍVEL CRÍTICO DE ENCHENTE



COTA MAIS RECENTE

5,09

ÚLTIMA DATA DE ATUALIZAÇÃO

18-09-2024

COTA MÁXIMA REGISTRADA

21,91

DATA MÁXIMA REGISTRADA

07-04-2015

COTA MÍNIMA REGISTRADA

5,01

DATA MÍNIMA REGISTRADA


13-09-2024

DIFERENÇA ATÉ A MÁXIMA

16,82

DIFERENÇA ATÉ A MÍNIMA

0,08



Processo de Vazante

NÍVEL CRÍTICO DE VAZANTE

# ► Situação dos Municípios

Atualizado em: 18/09/2024 13:19:28



## COTAS DIÁRIAS, MÍNIMAS E MÁXIMAS

### SELECIONE A CALHA

PURUS

### SELECIONE O MUNICÍPIO

Lábrea



COTA MAIS RECENTE

3,54

ÚLTIMA DATA DE ATUALIZAÇÃO

18-09-2024

COTA MÁXIMA REGISTRADA

21,79

DATA MÁXIMA REGISTRADA

13-04-1997

COTA MÍNIMA REGISTRADA

0,45

DATA MÍNIMA REGISTRADA

17-10-1937


DIFERENÇA ATÉ A MÁXIMA

18,25

DIFERENÇA ATÉ A MÍNIMA

3,09

### NÍVEL CRÍTICO DE ENCHENTE



Processo de  
Vazante

### NÍVEL CRÍTICO DE VAZANTE



# ► Situação dos Municípios

Atualizado em: 18/09/2024 13:19:28



## COTAS DIÁRIAS, MÍNIMAS E MÁXIMAS

### SELECIONE A CALHA

MADEIRA

### SELECIONE O MUNICÍPIO

Humaitá



COTA MAIS RECENTE  
8,30

ÚLTIMA DATA DE ATUALIZAÇÃO  
17-09-2024

COTA MÁXIMA REGISTRADA  
25,63

DATA MÁXIMA REGISTRADA  
09-04-2014


COTA MÍNIMA REGISTRADA  
8,10

DATA MÍNIMA REGISTRADA  
13-10-2023

DIFERENÇA ATÉ A MÁXIMA  
17,33

DIFERENÇA ATÉ A MÍNIMA  
0,20

### NÍVEL CRÍTICO DE ENCHENTE



Processo de  
Vazante

### NÍVEL CRÍTICO DE VAZANTE