

62

00

00

00

Atualizado: 21 de setembro, às 14h

EMERGÊNCIA

Alvarães, Amaturá, Anamá, Anori, Atalaia do Norte, Autazes, Barcelos, Benjamin Constant, Boca do Acre, Borba, Caapiranga, Carauari, Careiro Castanho, Careiro da Várzea, Coari, Codajas, Eirunepe, Envira, Fonte Boa, Guajara, Humaita, Ipixuna, Iranduba, Itamarati, Itapiranga, Japura, Jurua, Jutai, Lábrea, Manaquiri, Manaus, Maraã, Maués, Nova Olinda do Norte, Novo Aripuana, Pauini, Rio Preto da Eva, Santa Isabel do Rio Negro, Santo Antônio do Ica, São Gabriel da Cachoeira São Paulo de Olivença, Silves, Tabatinga, Tapauá, Beruri, Manicoré, Barreirinha, Boa Vista do Ramos, Itacoatiara, Nhamundá, Parintins, São Sebastião do Uatumã, Urucurituba, Manacapuru, Novo Airão, Canutama, Apuí e Presidente Figueiredo.

Fonte: Defesa Civil

Fiscalização Ambiental

Resultados da Operações: 02/01/24 a 21/09/24

EMBARGOS:
404 EMBARGOS LAVRADOS
19.621,6277 HECTARES
Áreas interditadas para atividades

TERMOS DE APREENSÃO:
58 TERMOS
Equipamentos e veículos confiscados

MULTAS APLICADAS*:
R\$ 136.240.577,58

PRISÕES E DETENÇÕES*:
187
De 30/04/24 a 19/09/24

AUTOS DE INFRAÇÃO*:
362 AUTOS LAVRADOS

ÁREAS DE ATUAÇÃO:
Apuí, Autazes, Boca Do Acre, Canutama, Careiro, Humaitá, Iranduba, Itacoatiara, Itapiranga, Lábrea, Manacapuru, Manaquiri, Manicoré, Maués, Novo Airão, Novo Aripuanã, Parintins, Presidente Figueiredo, Rio Preto Da Eva, São Sebastião Do Uatumã, Silves, Tapauá, Tefé.

*Medida adotada por descumprimento da legislação ambiental

Fonte: Instituto de Proteção Ambiental do Amazonas / Secretaria de Segurança Pública do Amazonas - SSP/AM



Famílias afetadas até o momento:

123.250



Pessoas afetadas até o momento:

492.962

Fonte: Defesa Civil

*Dados parciais, sujeitos a alterações.



ENTREGAS

1.573

Toneladas de alimentos

8

Estações de Tratamento de Água Móvel Funcionando

31

Purificadores de água Instalados

200,3

Toneladas de medicamentos/insumos
Fonte: Secretaria de Estado de Saúde do Amazonas

595

Sistemas do Água Boa Desde 2019

100

Caixas d'água entregues

Fonte: Defesa Civil



20.468

FOCOS DE CALOR NO AMAZONAS [30 de abril a 20 de setembro de 2024]

Fonte: Instituto Nacional de Pesquisas Espaciais (Inpe)



CORPO DE BOMBEIROS

PERÍODO: 3 de junho a 20 de setembro
TOTAL DE INCÊNDIOS COMBATIDOS: 16.907
CAPITAL: 1.870
INTERIOR: 15.037

Fonte: Corpo de Bombeiros Militar do Estado do Amazonas



Aproximadamente **20µg/m³** de Material Particulado [MP] em escala de PM2,5 foram registrados no dia 21/09, às 16h, pela Estação de Monitoramento da Qualidade do Ar da Sema, em Manaus, indicando níveis **bons**.

Fonte: App Selva



FOCOS DE INCÊNDIO POR ÁREAS

[30 de abril a 19 de setembro de 2024]

- Focos de calor em áreas do estado
1.816 (9%)
- Focos de calor em áreas federais
14.618 (72,7%)
- Focos de calor em vazios cartográficos
3.655 (18,1%)

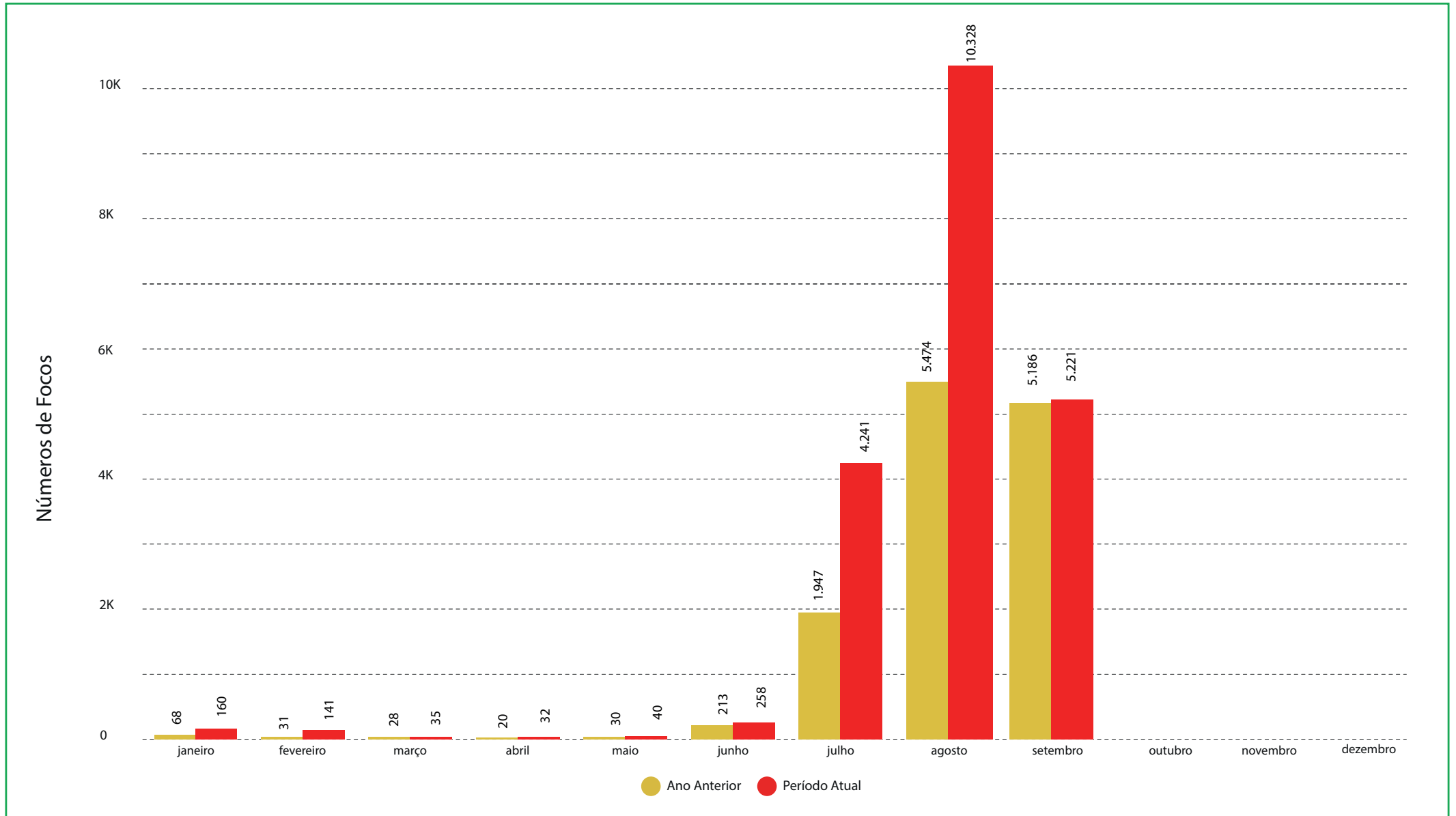
Fonte: Pós-processamento: Sala de Situação da Secretaria de Estado do Meio Ambiente (Sema)

ÁREAS PRIORITÁRIAS
[30/04/2024 a 20/09/2024]

REGIÃO METROPOLITANA
845 focos

REGIÃO SUL DO AMAZONAS
15.559 focos

Alerta mensal de focos de calor no Amazonas



► Situação dos Municípios

Atualizado em: 21/09/2024 13:15:33



COTAS DIÁRIAS, MÍNIMAS E MÁXIMAS

SELECIONE A CALHA

NEGRO

SELECIONE O MUNICÍPIO

Manaus

COTA MAIS RECENTE

14,90

ÚLTIMA DATA DE ATUALIZAÇÃO

21-09-2024

COTA MÁXIMA REGISTRADA

30,02

DATA MÁXIMA REGISTRADA

16-06-2021

COTA MÍNIMA REGISTRADA

12,70

DATA MÍNIMA REGISTRADA

26-10-2023


DIFERENÇA ATÉ A MÁXIMA

15,12

DIFERENÇA ATÉ A MÍNIMA

2,20

NÍVEL CRÍTICO DE ENCHENTE



Processo de
Vazante

NÍVEL CRÍTICO DE VAZANTE



► Situação dos Municípios

Atualizado em: 21/09/2024 13:15:33



COTAS DIÁRIAS, MÍNIMAS E MÁXIMAS

SELECIONE A CALHA

ALTO SOLIMÕES

SELECIONE O MUNICÍPIO

Tabatinga



COTA MAIS RECENTE

-2,06

ÚLTIMA DATA DE ATUALIZAÇÃO

20-09-2024

COTA MÁXIMA REGISTRADA

13,82

DATA MÁXIMA REGISTRADA

28-05-1999

COTA MÍNIMA REGISTRADA

-2,06

DATA MÍNIMA REGISTRADA

18-09-2024

DIFERENÇA ATÉ A MÁXIMA

15,88

DIFERENÇA ATÉ A MÍNIMA

0,00

NÍVEL CRÍTICO DE ENCHENTE



Processo de
Vazante

NÍVEL CRÍTICO DE VAZANTE

► Situação dos Municípios

Atualizado em: 21/09/2024 13:15:33



COTAS DIÁRIAS, MÍNIMAS E MÁXIMAS

SELECIONE A CALHA

MÉDIO SOLIMÕES

SELECIONE O MUNICÍPIO

Fonte Boa



COTA MAIS RECENTE

10,15

ÚLTIMA DATA DE ATUALIZAÇÃO

21-09-2024

COTA MÁXIMA REGISTRADA

22,82

DATA MÁXIMA REGISTRADA

07-07-1989

COTA MÍNIMA REGISTRADA

8,02

DATA MÍNIMA REGISTRADA

16-10-2010


DIFERENÇA ATÉ A MÁXIMA

12,67

DIFERENÇA ATÉ A MÍNIMA

2,13

NÍVEL CRÍTICO DE ENCHENTE



Processo de
Vazante

NÍVEL CRÍTICO DE VAZANTE

► Situação dos Municípios

Atualizado em: 21/09/2024 13:15:33



COTAS DIÁRIAS, MÍNIMAS E MÁXIMAS

SELECIONE A CALHA

BAIXO SOLIMÕES

SELECIONE O MUNICÍPIO

Manacapuru



COTA MAIS RECENTE

5,10

ÚLTIMA DATA DE ATUALIZAÇÃO

19-09-2024

COTA MÁXIMA REGISTRADA

20,86

DATA MÁXIMA REGISTRADA

17-06-2021

COTA MÍNIMA REGISTRADA

3,07

DATA MÍNIMA REGISTRADA

26-10-2023


DIFERENÇA ATÉ A MÁXIMA

15,76

DIFERENÇA ATÉ A MÍNIMA

2,03

NÍVEL CRÍTICO DE ENCHENTE



Processo de
Vazante

NÍVEL CRÍTICO DE VAZANTE

► Situação dos Municípios

Atualizado em: 21/09/2024 13:15:33



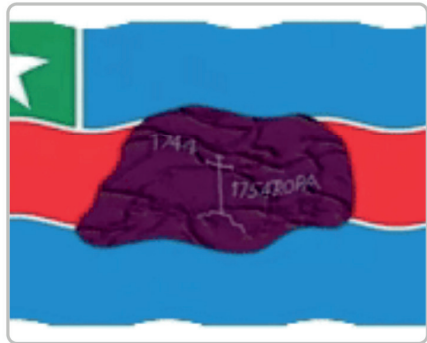
COTAS DIÁRIAS, MÍNIMAS E MÁXIMAS

SELECIONE A CALHA

MÉDIO AMAZONAS

SELECIONE O MUNICÍPIO

Itacoatiara



COTA MAIS RECENTE

3,16

ÚLTIMA DATA DE ATUALIZAÇÃO

16-09-2024

COTA MÁXIMA REGISTRADA

15,20

DATA MÁXIMA REGISTRADA

20-05-2021

COTA MÍNIMA REGISTRADA

0,36

DATA MÍNIMA REGISTRADA

26-10-2023


DIFERENÇA ATÉ A MÁXIMA

12,04

DIFERENÇA ATÉ A MÍNIMA

2,80

NÍVEL CRÍTICO DE ENCHENTE



Processo de
Vazante

NÍVEL CRÍTICO DE VAZANTE

► Situação dos Municípios

Atualizado em: 21/09/2024 13:15:33




COTAS DIÁRIAS, MÍNIMAS E MÁXIMAS

SELECIONE A CALHA

BAIXO AMAZONAS

SELECIONE O MUNICÍPIO

Parintins



COTA MAIS RECENTE

-0,10

ÚLTIMA DATA DE ATUALIZAÇÃO

16-09-2024

COTA MÁXIMA REGISTRADA

9,46

DATA MÁXIMA REGISTRADA

21-05-2021

COTA MÍNIMA REGISTRADA

-2,17

DATA MÍNIMA REGISTRADA

25-10-2023


DIFERENÇA ATÉ A MÁXIMA

9,56

DIFERENÇA ATÉ A MÍNIMA

2,07

NÍVEL CRÍTICO DE ENCHENTE



Processo de
Vazante

NÍVEL CRÍTICO DE VAZANTE

► Situação dos Municípios

Atualizado em: 21/09/2024 13:15:33



COTAS DIÁRIAS, MÍNIMAS E MÁXIMAS

SELECIONE A CALHA

JURUÁ

SELECIONE O MUNICÍPIO

Itamarati



COTA MAIS RECENTE

5,05

ÚLTIMA DATA DE ATUALIZAÇÃO

21-09-2024

COTA MÁXIMA REGISTRADA

21,91

DATA MÁXIMA REGISTRADA

07-04-2015

COTA MÍNIMA REGISTRADA

5,01

DATA MÍNIMA REGISTRADA

13-09-2024

DIFERENÇA ATÉ A MÁXIMA

16,86

DIFERENÇA ATÉ A MÍNIMA

0,04

NÍVEL CRÍTICO DE ENCHENTE



Processo de Vazante

NÍVEL CRÍTICO DE VAZANTE

► Situação dos Municípios

Atualizado em: 21/09/2024 13:15:33



COTAS DIÁRIAS, MÍNIMAS E MÁXIMAS

SELECIONE A CALHA

PURUS

SELECIONE O MUNICÍPIO

Lábrea



COTA MAIS RECENTE

3,50

ÚLTIMA DATA DE ATUALIZAÇÃO

21-09-2024

COTA MÁXIMA REGISTRADA

21,79

DATA MÁXIMA REGISTRADA

13-04-1997

COTA MÍNIMA REGISTRADA

0,45

DATA MÍNIMA REGISTRADA

17-10-1937


DIFERENÇA ATÉ A MÁXIMA

18,29

DIFERENÇA ATÉ A MÍNIMA

3,05

NÍVEL CRÍTICO DE ENCHENTE



Processo de
Vazante

NÍVEL CRÍTICO DE VAZANTE

► Situação dos Municípios

Atualizado em: 21/09/2024 13:15:33



COTAS DIÁRIAS, MÍNIMAS E MÁXIMAS

SELECIONE A CALHA

MADEIRA

SELECIONE O MUNICÍPIO

Humaitá



COTA MAIS RECENTE

8,30

ÚLTIMA DATA DE ATUALIZAÇÃO

17-09-2024

COTA MÁXIMA REGISTRADA

25,63

DATA MÁXIMA REGISTRADA

09-04-2014

COTA MÍNIMA REGISTRADA

8,10

DATA MÍNIMA REGISTRADA

13-10-2023


DIFERENÇA ATÉ A MÁXIMA

17,33

DIFERENÇA ATÉ A MÍNIMA

0,20

NÍVEL CRÍTICO DE ENCHENTE



Processo de
Vazante

NÍVEL CRÍTICO DE VAZANTE