

# Boletim Estiagem

Emergência

62

Alerta

00

Atenção

00

Normalidade

00

Atualizado: 03 de dezembro, às 14h

## EMERGÊNCIA

Alvarães, Amaturá, Anamá, Anori, Apuí, Atalaia do Norte, Autazes, Barcelos, Barreirinha, Benjamin Constant, Beruri, Boa Vista do Ramos, Boca do Acre, Borba, Caapiranga, Canutama, Carauari, Careiro Castanho, Careiro da Várzea, Coari, Codajás, Eirunepé, Envira, Fonte Boa, Guajará, Humaitá, Ipixuna, Iranduba, Itacoatiara, Itamarati, Itapiranga, Japurá, Juruá, Jutai, Lábrea, Manacapuru, Manaquiri, Manaus, Manicoré, Maraã, Maués, Nhamundá, Nova Olinda do Norte, Novo Airão, Novo Aripuanã, Parintins, Pauini, Presidente Figueiredo, Rio Preto da Eva, Santa Isabel do Rio Negro, Santo Antônio do Içá, São Gabriel da Cachoeira, São Paulo de Olivença, São Sebastião do Uatumã, Silves, Tabatinga, Tapauá, Tefé, Tonantins, Uarini, Urucará e Uruçurituba.

Fonte: Defesa Civil

## Fiscalização Ambiental

Resultados da Operações: 02/01/24 a 03/12/24

**EMBARGOS:**  
463 EMBARGOS LAVRADOS  
24.278,566367 HECTARES  
Áreas interditadas para atividades

**TERMOS DE APREENSÃO:**  
76 TERMOS  
Equipamentos e veículos confiscados

**MULTAS APLICADAS\*:**  
R\$ 213.541.011,10

**PRISÕES E DETENÇÕES\*:**  
196 De 30/04/24 a 23/11/24

**AUTOS DE INFRAÇÃO\*:**  
426 AUTOS LAVRADOS

**ÁREAS DE ATUAÇÃO:**  
Apuí, Autazes, Boca Do Acre, Canutama, Careiro, Humaitá, Iranduba, Itacoatiara, Itapiranga, Lábrea, Manacapuru, Manaquiri, Manicoré, Maués, Novo Airão, Novo Aripuanã, Parintins, Presidente Figueiredo, Rio Preto Da Eva, São Sebastião Do Uatumã, Silves, Tapauá, Tefé.

\*Medida adotada por descumprimento da legislação ambiental

Fonte: Instituto de Proteção Ambiental do Amazonas / Secretaria de Segurança Pública do Amazonas - SSP/AM



\*Famílias afetadas até o momento:

212.754



\*Pessoas afetadas até o momento:

850.972

Fonte: Defesa Civil

\*Dados parciais, sujeitos a alterações.



### ENTREGAS

3.051

Toneladas de alimentos

8

Estações de Tratamento de Água Móvel Funcionando

41

Purificadores de água Instalados

202,6

Toneladas de medicamentos/insumos  
Fonte: Secretaria de Estado de Saúde do Amazonas

670

Sistemas de Água Boa Desde 2019

4.732

Caixas d'água entregues

Fonte: Defesa Civil



25.080

FOCOS DE CALOR NO AMAZONAS



[30 de abril a 2 de dezembro de 2024]

Fonte: Instituto Nacional de Pesquisas Espaciais (Inpe)



## CORPO DE BOMBEIROS

**PERÍODO:** 3 de junho a 2 de dezembro

**TOTAL DE INCÊNDIOS COMBATIDOS:** 22.483

**CAPITAL:** 2.566

**INTERIOR:** 19.917

Fonte: Corpo de Bombeiros Militar do Estado do Amazonas



Aproximadamente **8.5 µg/m³** de Material Particulado [MP] em escala de PM2,5 foram registrados no dia 03/12, às 11h10, pela Estação de Monitoramento da Qualidade do Ar da Sema, em Manaus, indicando que a qualidade do ar é **BOA**.

Fonte: App Selva



## FOCOS DE INCÊNDIO POR ÁREAS

[30 de abril a 2 de dezembro de 2024]

- Focos de calor em áreas do estado

2.813 (11,21%)

- Focos de calor em áreas federais

17.422 (69,46%)

- Focos de calor em vazios cartográficos

4.845 (19,32%)

Fonte: Pós-processamento: Sala de Situação da Secretaria de Estado do Meio Ambiente (Sema)

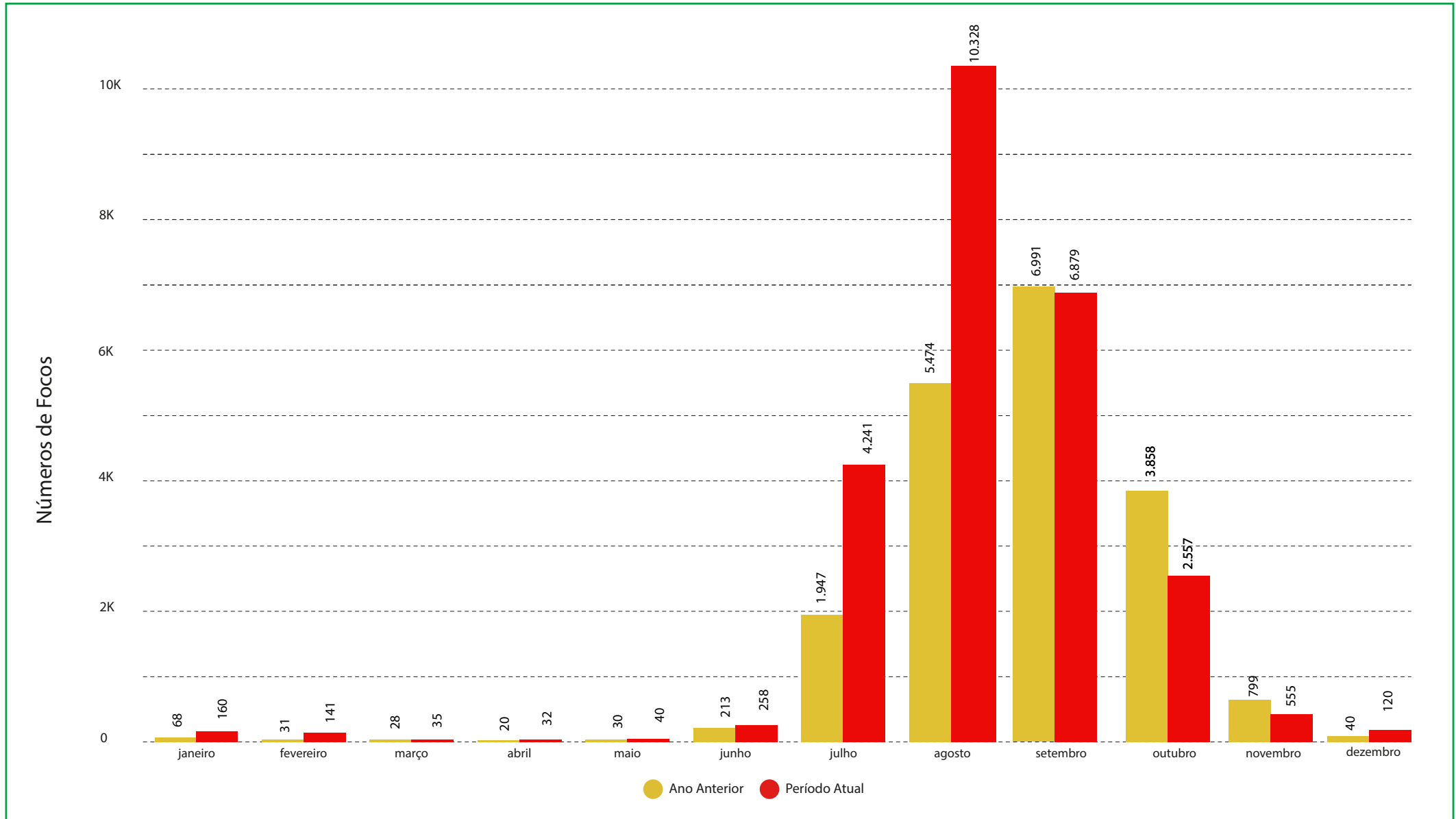
## ÁREAS PRIORITÁRIAS

[30/04/2024 a 02/12/2024]

**REGIÃO METROPOLITANA**  
1.403 focos

**REGIÃO SUL DO AMAZONAS**  
17.719 focos

# Alerta mensal de focos de calor no Amazonas



# ► Situação dos Municípios

Atualizado em: 03/12/2024 10:17:05



## COTAS DIÁRIAS, MÍNIMAS E MÁXIMAS

SELECIONE A CALHA

NEGRO

SELECIONE O MUNICÍPIO

Manaus

NÍVEL CRÍTICO DE ENCHENTE



COTA MAIS RECENTE

14,49

ÚLTIMA DATA DE ATUALIZAÇÃO

03/12/2024

COTA MÁXIMA REGISTRADA

30,02

DATA MÁXIMA REGISTRADA

16/06/2021

COTA MÍNIMA REGISTRADA

12,11

DATA MÍNIMA REGISTRADA

09/10/2024

DIFERENÇA ATÉ A MÁXIMA

15,53

DIFERENÇA ATÉ A MÍNIMA

2,38



Processo de Vazante

NÍVEL CRÍTICO DE VAZANTE

# ► Situação dos Municípios

Atualizado em: 03/12/2024 10:17:05



## COTAS DIÁRIAS, MÍNIMAS E MÁXIMAS

SELECIONE A CALHA

ALTO SOLIMÕES

SELECIONE O MUNICÍPIO

Tabatinga

NÍVEL CRÍTICO DE ENCHENTE



COTA MAIS RECENTE

4,09

ÚLTIMA DATA DE ATUALIZAÇÃO

03/12/2024

COTA MÁXIMA REGISTRADA

13,82

DATA MÁXIMA REGISTRADA

28/05/1999

COTA MÍNIMA REGISTRADA

-2,54

DATA MÍNIMA REGISTRADA

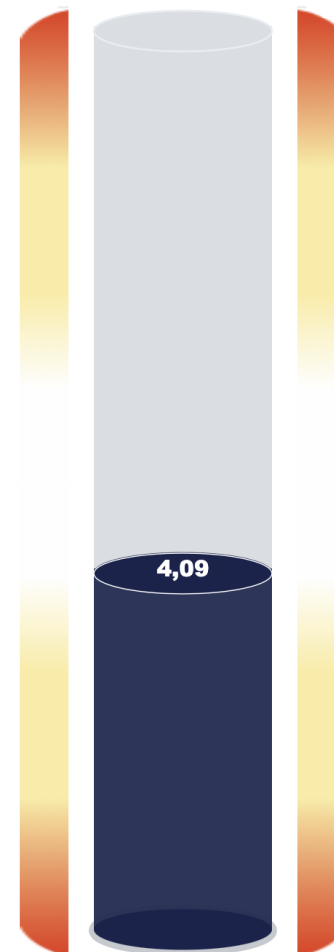
26/09/2024

DIFERENÇA ATÉ A MÁXIMA

9,73

DIFERENÇA ATÉ A MÍNIMA

6,63



Processo de  
Enchente

NÍVEL CRÍTICO DE VAZANTE

# ► Situação dos Municípios

Atualizado em: 03/12/2024 10:17:05



## COTAS DIÁRIAS, MÍNIMAS E MÁXIMAS

### SELECIONE A CALHA

MÉDIO SOLIMÕES

### SELECIONE O MUNICÍPIO

Fonte Boa

### NÍVEL CRÍTICO DE ENCHENTE



Processo de Vazante

### NÍVEL CRÍTICO DE VAZANTE



#### COTA MAIS RECENTE

11,10

#### ÚLTIMA DATA DE ATUALIZAÇÃO

03/12/2024

#### COTA MÁXIMA REGISTRADA

22,82

#### DATA MÁXIMA REGISTRADA

07/07/1989

#### COTA MÍNIMA REGISTRADA

7,12

#### DATA MÍNIMA REGISTRADA

17/10/2024

#### DIFERENÇA ATÉ A MÁXIMA

11,72

#### DIFERENÇA ATÉ A MÍNIMA

3,98

# ► Situação dos Municípios

Atualizado em: 03/12/2024 10:17:05



## COTAS DIÁRIAS, MÍNIMAS E MÁXIMAS

### SELECIONE A CALHA

BAIXO SOLIMÕES

### SELECIONE O MUNICÍPIO

Manacapuru

### NÍVEL CRÍTICO DE ENCHENTE



Processo de Vazante

### NÍVEL CRÍTICO DE VAZANTE



COTA MAIS RECENTE	5,14	ÚLTIMA DATA DE ATUALIZAÇÃO	03/12/2024
COTA MÁXIMA REGISTRADA	20,86	DATA MÁXIMA REGISTRADA	17/06/2021
COTA MÍNIMA REGISTRADA	2,06	DATA MÍNIMA REGISTRADA	12/10/2024
DIFERENÇA ATÉ A MÁXIMA	15,72	DIFERENÇA ATÉ A MÍNIMA	3,08

# ► Situação dos Municípios

Atualizado em: 03/12/2024 10:17:05



## COTAS DIÁRIAS, MÍNIMAS E MÁXIMAS


### SELECIONE A CALHA

MÉDIO AMAZONAS

### SELECIONE O MUNICÍPIO

Itacoatiara

### NÍVEL CRÍTICO DE ENCHENTE



COTA MAIS RECENTE

1,68

ÚLTIMA DATA DE ATUALIZAÇÃO

29/11/2024

COTA MÁXIMA REGISTRADA

15,20

DATA MÁXIMA REGISTRADA

20/05/2021

COTA MÍNIMA REGISTRADA

-0,14

DATA MÍNIMA REGISTRADA


13/10/2024

DIFERENÇA ATÉ A MÁXIMA

13,52

DIFERENÇA ATÉ A MÍNIMA

1,82



Processo de Vazante

NÍVEL CRÍTICO DE VAZANTE

# ► Situação dos Municípios

Atualizado em: 03/12/2024 10:17:05




## COTAS DIÁRIAS, MÍNIMAS E MÁXIMAS

SELECIONE A CALHA

BAIXO AMAZONAS

SELECIONE O MUNICÍPIO

Parintins



COTA MAIS RECENTE

-1,24

ÚLTIMA DATA DE ATUALIZAÇÃO

03/12/2024

COTA MÁXIMA REGISTRADA

9,46

DATA MÁXIMA REGISTRADA

21/05/2021

COTA MÍNIMA REGISTRADA

-2,68

DATA MÍNIMA REGISTRADA

07/11/2024

DIFERENÇA ATÉ A MÁXIMA

10,70

DIFERENÇA ATÉ A MÍNIMA

1,44

NÍVEL CRÍTICO DE ENCHENTE



Processo de  
Vazante

NÍVEL CRÍTICO DE VAZANTE



# ► Situação dos Municípios

Atualizado em: 03/12/2024 10:17:05



## COTAS DIÁRIAS, MÍNIMAS E MÁXIMAS

SELECIONE A CALHA

JURUÁ

SELECIONE O MUNICÍPIO

Itamarati



COTA MAIS RECENTE

9,63

ÚLTIMA DATA DE ATUALIZAÇÃO

03/12/2024

COTA MÁXIMA REGISTRADA

21,91

DATA MÁXIMA REGISTRADA

07/04/2015

COTA MÍNIMA REGISTRADA

4,83

DATA MÍNIMA REGISTRADA

03/10/2024

DIFERENÇA ATÉ A MÁXIMA

12,28

DIFERENÇA ATÉ A MÍNIMA

4,80

NÍVEL CRÍTICO DE ENCHENTE



Processo de Enchente

NÍVEL CRÍTICO DE VAZANTE

# ► Situação dos Municípios

Atualizado em: 03/12/2024 10:17:05



## COTAS DIÁRIAS, MÍNIMAS E MÁXIMAS

SELECIONE A CALHA

PURUS

SELECIONE O MUNICÍPIO

Lábrea



COTA MAIS RECENTE

7,48

ÚLTIMA DATA DE ATUALIZAÇÃO

03/12/2024

COTA MÁXIMA REGISTRADA

21,79

DATA MÁXIMA REGISTRADA

13/04/1997

COTA MÍNIMA REGISTRADA

0,45

DATA MÍNIMA REGISTRADA

17/10/1937


DIFERENÇA ATÉ A MÁXIMA

14,31

DIFERENÇA ATÉ A MÍNIMA

7,03

NÍVEL CRÍTICO DE ENCHENTE



Processo de Enchente

# ► Situação dos Municípios

Atualizado em: 03/12/2024 10:17:05



## COTAS DIÁRIAS, MÍNIMAS E MÁXIMAS

### SELECIONE A CALHA

MADEIRA

### SELECIONE O MUNICÍPIO

Humaitá



COTA MAIS RECENTE

13,51

ÚLTIMA DATA DE ATUALIZAÇÃO

03/12/2024

COTA MÁXIMA REGISTRADA

25,63

DATA MÁXIMA REGISTRADA

09/04/2014

COTA MÍNIMA REGISTRADA

8,00

DATA MÍNIMA REGISTRADA

16/10/2024


DIFERENÇA ATÉ A MÁXIMA

12,12

DIFERENÇA ATÉ A MÍNIMA

5,51

### NÍVEL CRÍTICO DE ENCHENTE



Processo de  
Vazante

### NÍVEL CRÍTICO DE VAZANTE