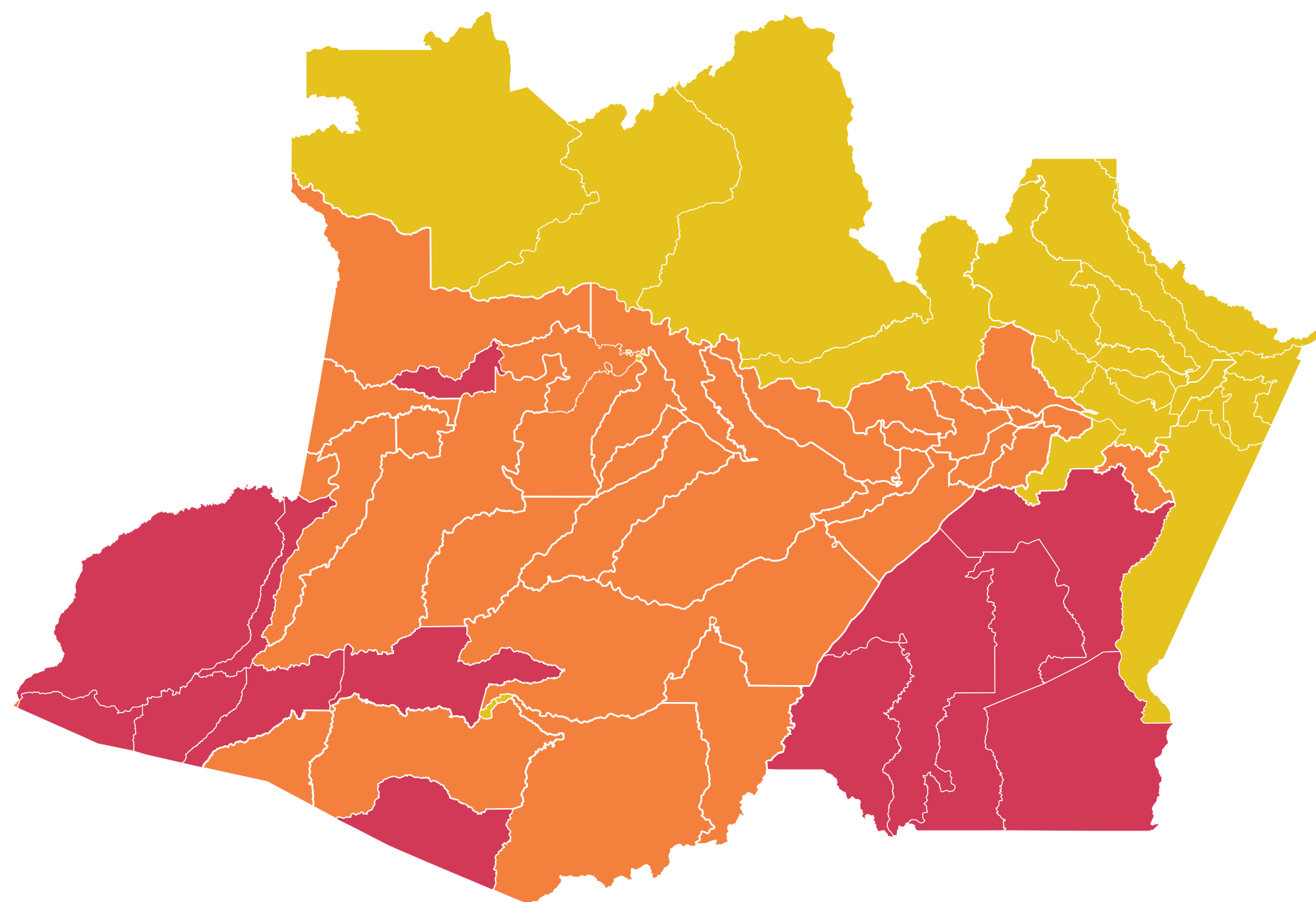


BOLETIM OPERAÇÃO CHEIA 2025

Situação Atual dos Municípios



Emergência:

Atalaia do Norte, Apuí, Benjamin Constant, Boca do Acre, Borba, Eirunepé, Guajará, Humaitá, Ipixuna, Itamarati, Manicoré, Novo Aripuanã e Tonantins.

Alerta:

Alvarães, Amaturá, Anamã, Anori, Beruri, Caapiranga, Canutama, Carauari, Careiro Castanho, Careiro da Várzea, Coari, Codajás, Envira, Fonte Boa, Iranduba, Japurá, Juruá, Jutai, Lábrea, Manacapuru, Manaquiri, Manaus, Maraã, Novo Airão, Nova Olinda do Norte, Pauini, Santo Antônio do Içá, São Paulo de Olivença, Tabatinga, Tapauá, Tefé e Uarini.

Atenção:

Autazes, Barcelos, Barreirinha, Boa Vista do Ramos, Itacoatiara, Itapiranga, Maués, Nhamundá, Parintins, Presidente Figueiredo, Rio Preto da Eva, Santa Izabel do Rio Negro, São Gabriel da Cachoeira, São Sebastião do Uatumã, Silves, Urucará e Urucurituba.

Normalidade:

Emergência:	13	Alerta:	32	Atenção:	17	Normalidade:	00
--------------------	-----------	----------------	-----------	-----------------	-----------	---------------------	-----------



TOTAL DE PESSOAS ATINGIDAS

144.000



TOTAL DE FAMÍLIAS ATINGIDAS

36.000

ENTREGAS:

200 toneladas CESTAS BÁSICAS
[Humaitá, Manicoré, Apuí e Boca do Acre]

1.550 CAIXAS COM copos d'água de 200 ml
totalizando **46.500 MIL COPOS**

600 CAIXAS D'ÁGUA de 500 litros

6 KITS PURIFICADORES do programa Água Boa

Fonte: Defesa Civil e Cosama



Envio de hipoclorito de janeiro a 16 de abril

1.697.050 unidades



Distribuição de **72 kits** de medicamentos e insumos até 25 de abril

[Humaitá, Apuí, Novo Aripuanã, Manicoré, Boca do Acre, Ipixuna e Guajará]

35 MIL pessoas beneficiadas

PREVISÃO PARA O TRIMESTRE

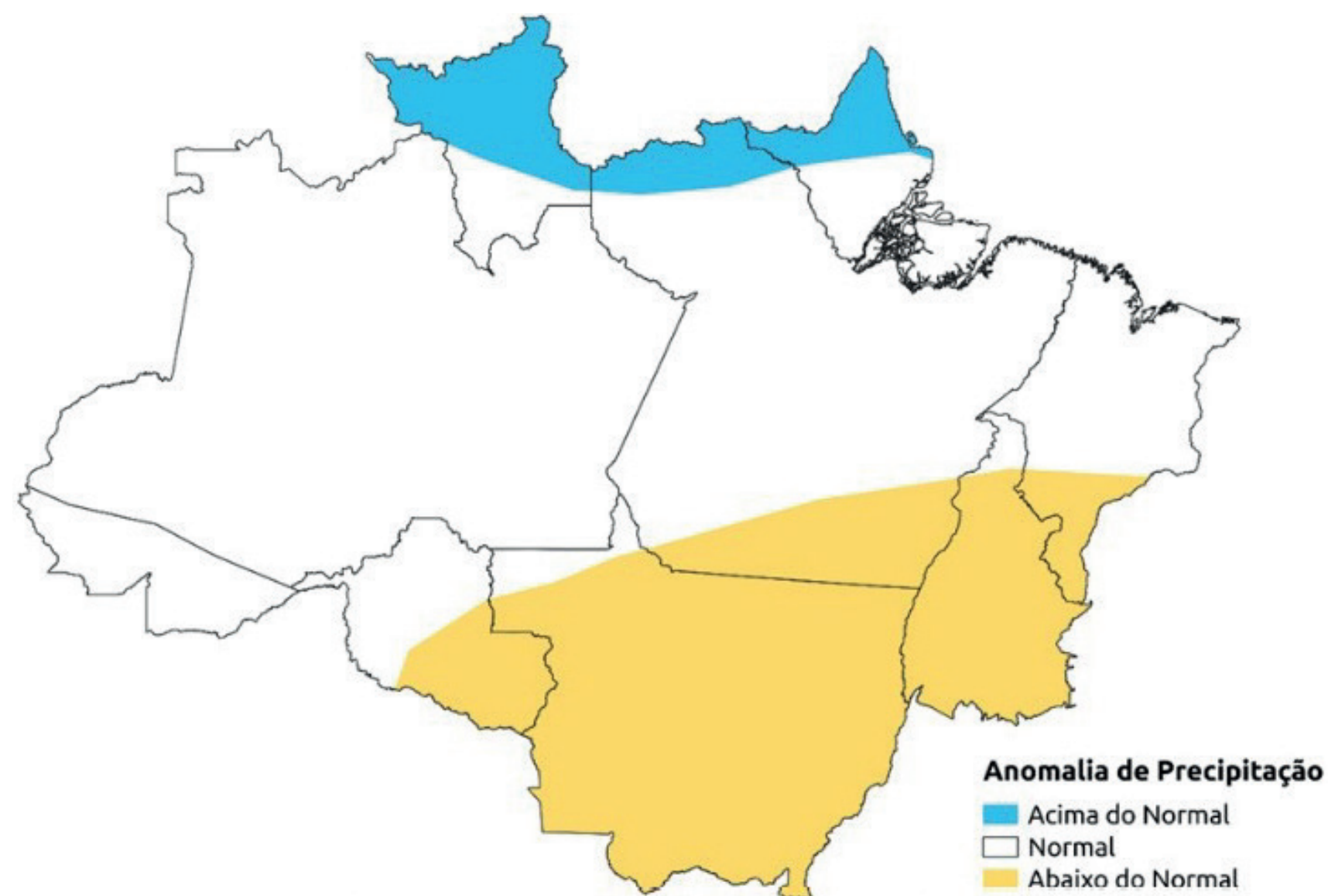
ABRIL

MAIO

JUNHO

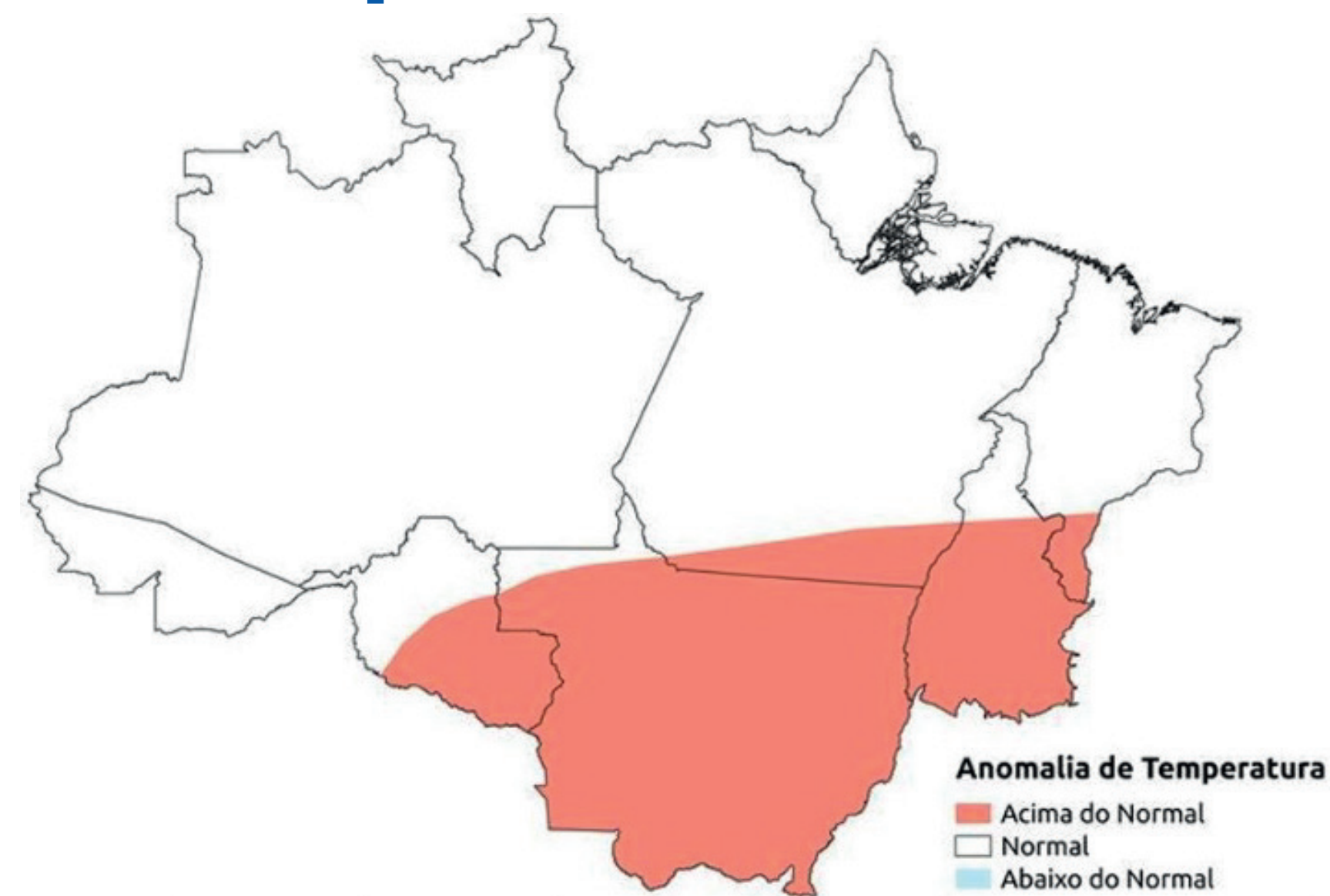
Fonte: CENSIPAM
Centro Gestor e Operacional do
Sistema de Proteção da Amazônia |
Centro Regional de Manaus

→ Chuvas



Chuvas na Amazônia Legal estarão acima da média do centro-norte de Roraima ao norte do Amapá, abaixo da média em partes de MT, TO, MA e RO, e normal nas demais áreas, incluindo o Amazonas.

→ Temperaturas



Temperatura na Amazônia Legal estará acima da média em MT, centro-sul de TO e RO, e extremo sul de PA e MA, com normalidade no Amazonas.

Situação dos MUNICÍPIOS

CALHA
JURUÁ

Atualizado em: 05/05/2025 10:12:26

COTAS DIÁRIAS, MÍNIMAS E MÁXIMAS

SELECIONE O MUNICÍPIO

Itamarati



COTA MAIS RECENTE
20,24

ÚLTIMA DATA DE ATUALIZAÇÃO
04/05/2025

COTA MÁXIMA REGISTRADA
21,91

DATA MÁXIMA REGISTRADA
07/04/2015

COTA MÍNIMA REGISTRADA
4,83

DATA MÍNIMA REGISTRADA
03/10/2024


DIFERENÇA ATÉ A MÁXIMA
1,67

DIFERENÇA ATÉ A MÍNIMA
15,41

NÍVEL CRÍTICO DE ENCHENTE



Processo de
Enchente



Situação dos MUNICÍPIOS

CALHA
PURUS


Atualizado em: 05/05/2025 10:12:26



COTAS DIÁRIAS, MÍNIMAS E MÁXIMAS

SELECIONE O MUNICÍPIO

Lábrea



COTA MAIS RECENTE

20,53

ÚLTIMA DATA DE ATUALIZAÇÃO

04/05/2025

COTA MÁXIMA REGISTRADA

21,79

DATA MÁXIMA REGISTRADA

13/04/1997

COTA MÍNIMA REGISTRADA

0,45

DATA MÍNIMA REGISTRADA

17/10/1937

DIFERENÇA ATÉ A MÁXIMA

1,26

DIFERENÇA ATÉ A MÍNIMA

20,08

NÍVEL CRÍTICO DE ENCHENTE



Processo de
Enchente

Situação dos MUNICÍPIOS

CALHA
MADEIRA

Atualizado em: 05/05/2025 10:12:26

COTAS DIÁRIAS, MÍNIMAS E MÁXIMAS

SELECIONE O MUNICÍPIO

Humaitá



COTA MAIS RECENTE

23,46

ÚLTIMA DATA DE ATUALIZAÇÃO

04/05/2025

COTA MÁXIMA REGISTRADA

25,63

DATA MÁXIMA REGISTRADA

09/04/2014

COTA MÍNIMA REGISTRADA

8,00

DATA MÍNIMA REGISTRADA

16/10/2024

DIFERENÇA ATÉ A MÁXIMA

2,17

DIFERENÇA ATÉ A MÍNIMA

15,46

NÍVEL CRÍTICO DE ENCHENTE



Processo de
Enchente

Situação dos MUNICÍPIOS

CALHA
ALTO
SOLIMÕES

Atualizado em: 05/05/2025 10:12:26

COTAS DIÁRIAS, MÍNIMAS E MÁXIMAS

SELECIONE O MUNICÍPIO

Tabatinga



COTA MAIS RECENTE

12,56

ÚLTIMA DATA DE ATUALIZAÇÃO

04/05/2025

COTA MÁXIMA REGISTRADA

13,82

DATA MÁXIMA REGISTRADA

28/05/1999

COTA MÍNIMA REGISTRADA

-2,54

DATA MÍNIMA REGISTRADA

26/09/2024

DIFERENÇA ATÉ A MÁXIMA

1,26


DIFERENÇA ATÉ A MÍNIMA

15,10

NÍVEL CRÍTICO DE ENCHENTE



Processo de
Enchente



Situação dos MUNICÍPIOS

CALHA
MÉDIO
SOLIMÕES

Atualizado em: 05/05/2025 10:12:26



COTAS DIÁRIAS, MÍNIMAS E MÁXIMAS

SELECIONE O MUNICÍPIO

Fonte Boa



COTA MAIS RECENTE

21,36

ÚLTIMA DATA DE ATUALIZAÇÃO

04/05/2025

COTA MÁXIMA REGISTRADA

22,82

DATA MÁXIMA REGISTRADA

07/07/1989

COTA MÍNIMA REGISTRADA

7,12

DATA MÍNIMA REGISTRADA

17/10/2024

DIFERENÇA ATÉ A MÁXIMA

1,46

DIFERENÇA ATÉ A MÍNIMA

14,24


NÍVEL CRÍTICO DE ENCHENTE



Processo de
Enchente

Fonte: Defesa Civil

Situação dos MUNICÍPIOS



CALHA
BAIXO
SOLIMÕES

Atualizado em: 05/05/2025 10:12:26

COTAS DIÁRIAS, MÍNIMAS E MÁXIMAS

SELECIONE O MUNICÍPIO

Manacapuru



COTA MAIS RECENTE
18,57

ÚLTIMA DATA DE ATUALIZAÇÃO
05/05/2025

COTA MÁXIMA REGISTRADA
20,86

DATA MÁXIMA REGISTRADA
17/06/2021

COTA MÍNIMA REGISTRADA
2,06

DATA MÍNIMA REGISTRADA
12/10/2024


DIFERENÇA ATÉ A MÁXIMA
2,29

DIFERENÇA ATÉ A MÍNIMA
16,51

NÍVEL CRÍTICO DE ENCHENTE



Processo de
Enchente



Situação dos MUNICÍPIOS

CALHA
MÉDIO
AMAZONAS

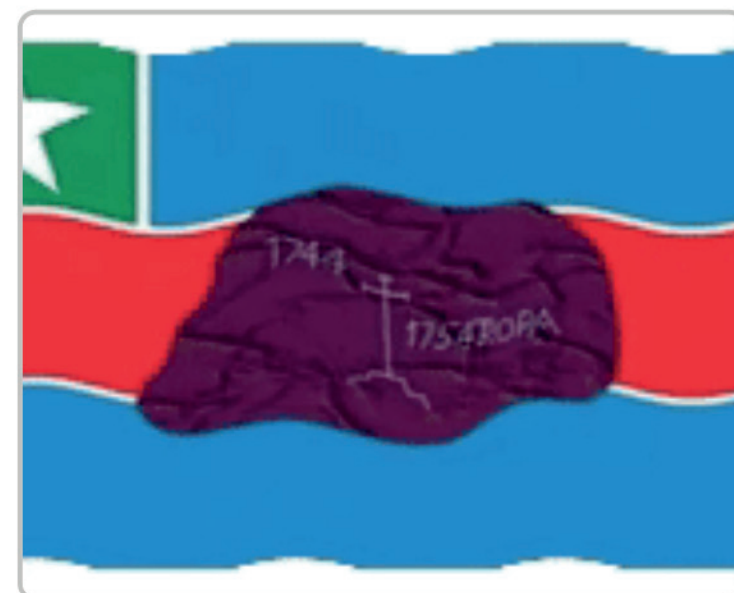
Atualizado em: 05/05/2025 10:12:26



COTAS DIÁRIAS, MÍNIMAS E MÁXIMAS

SELECIONE O MUNICÍPIO

Itacoatiara



COTA MAIS RECENTE

13,95

ÚLTIMA DATA DE ATUALIZAÇÃO

02/05/2025

COTA MÁXIMA REGISTRADA

15,20

DATA MÁXIMA REGISTRADA

20/05/2021

COTA MÍNIMA REGISTRADA

-0,14

DATA MÍNIMA REGISTRADA

13/10/2024

DIFERENÇA ATÉ A MÁXIMA

1,25

DIFERENÇA ATÉ A MÍNIMA


14,09

NÍVEL CRÍTICO DE ENCHENTE



Processo de
Enchente

Situação dos MUNICÍPIOS



CALHA
BAIXO
AMAZONAS

Atualizado em: 05/05/2025 10:12:26



COTAS DIÁRIAS, MÍNIMAS E MÁXIMAS

SELECIONE O MUNICÍPIO

Parintins



COTA MAIS RECENTE

8,26

ÚLTIMA DATA DE ATUALIZAÇÃO

02/05/2025

COTA MÁXIMA REGISTRADA

9,46

DATA MÁXIMA REGISTRADA

21/05/2021

COTA MÍNIMA REGISTRADA

-2,68

DATA MÍNIMA REGISTRADA

07/11/2024

DIFERENÇA ATÉ A MÁXIMA

1,20

DIFERENÇA ATÉ A MÍNIMA

10,94

NÍVEL CRÍTICO DE ENCHENTE



Processo de
Enchente

Fonte: Defesa Civil

Situação dos MUNICÍPIOS

Atualizado em: 05/05/2025 10:12:26

COTAS DIÁRIAS, MÍNIMAS E MÁXIMAS

CALHA
RIO NEGRO

SELECIONE O MUNICÍPIO

Manaus



COTA MAIS RECENTE

27,90

ÚLTIMA DATA DE ATUALIZAÇÃO

05/05/2025

COTA MÁXIMA REGISTRADA

30,02

DATA MÁXIMA REGISTRADA

16/06/2021

COTA MÍNIMA REGISTRADA

12,11

DATA MÍNIMA REGISTRADA

09/10/2024

DIFERENÇA ATÉ A MÁXIMA

2,12

DIFERENÇA ATÉ A MÍNIMA

15,79

NÍVEL CRÍTICO DE ENCHENTE



Processo de
Enchente

Fonte: Defesa Civil