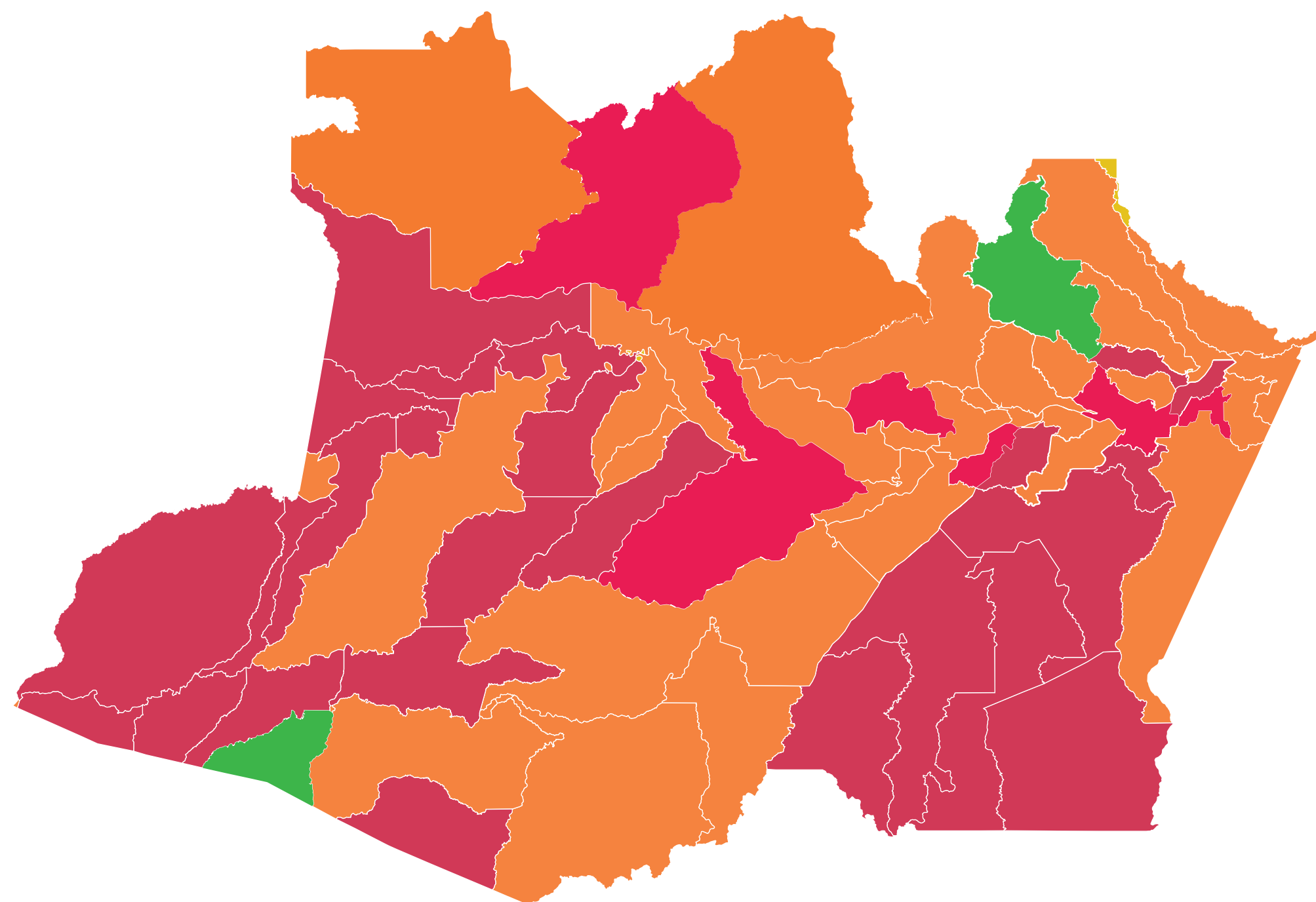


# BOLETIM OPERAÇÃO CHEIA 2025

## Situação Atual dos Municípios



### Emergência:

Amaturá, Anamá, Anori, Apuí, Atalaia do Norte, Benjamin Constant, Boa Vista do Ramos, Boca do Acre, Borba, Caapiranga, Carauari, Careiro Castanho, Careiro da Várzea, Coari, Eirunepé, Fonte Boa, Guajará, Humaitá, Ipixuna, Itacoatiara, Itamarati, Itapiranga, Japurá, Jutai, Juruá, Manaquiri, Manicoré, Maraã, Nova Olinda do Norte, Novo Aripuanã, Santa Izabel do Rio Negro, Santo Antônio do Içá, São Paulo de Olivença, Tonantins, Tefé e Urucurituba.

### Alerta:

Alvarães, Autazes, Barcelos, Barreirinha, Beruri, Canutama, Coari, Codajás, Iranduba, Lábrea, Manacapuru, Manaus, Maués, Nhamundá, Novo Airão, Parintins, Pauini, Rio Preto da Eva, São Gabriel da Cachoeira, São Sebastião do Uatumã, Silves, Tabatinga, Tapauá, Uarini e Urucará.

### Atenção:

### Normalidade:

Envira, Presidente Figueiredo.



TOTAL DE PESSOAS ATINGIDAS

343.748



TOTAL DE FAMÍLIAS ATINGIDAS

85.940

### ENTREGAS:

250 toneladas CESTAS BÁSICAS

[Humaitá, Manicoré, Apuí, Boca do Acre, Novo aripuanã e Borba]

600 CAIXAS D'ÁGUA de 500 litros

1.900 CAIXAS COM copos d'água de 200 ml totalizando 57MIL COPOS

10 KITS PURIFICADORES do programa Água Boa

Fonte: Defesa Civil e Cosama

FVS-RCP

Envio de hipoclorito de janeiro a 27 de maio

2.353.550 unidades

SES-AM

Distribuição de 72 kits de medicamentos e insumos até 25 de abril

[Humaitá, Apuí, Novo Aripuanã, Manicoré, Boca do Acre, Ipixuna e Guajará]

35 MIL pessoas beneficiadas

Emergência:

36

Alerta:

24

Atenção:

0

Normalidade:

02

# PREVISÃO PARA O TRIMESTRE

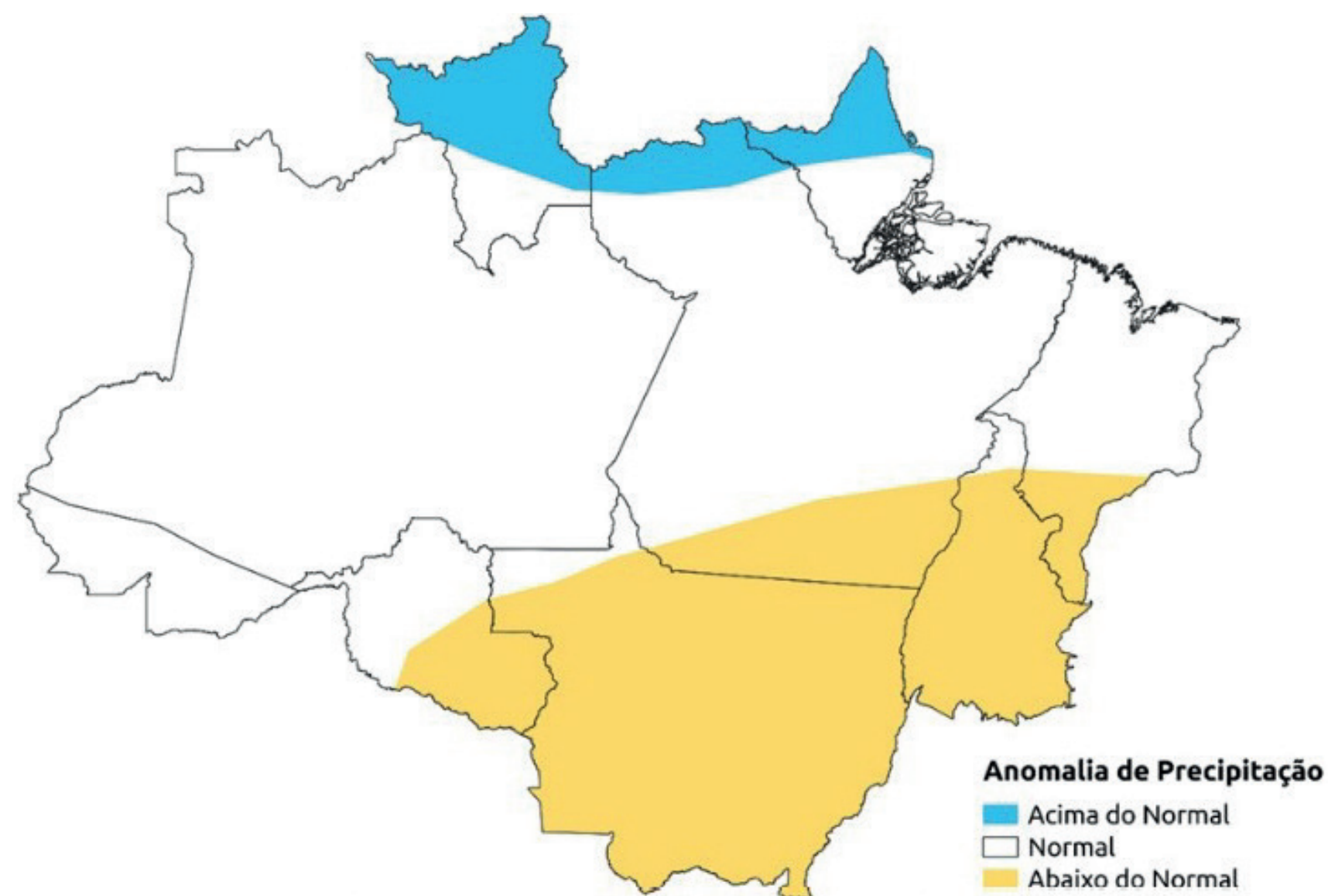
ABRIL

MAIO

JUNHO

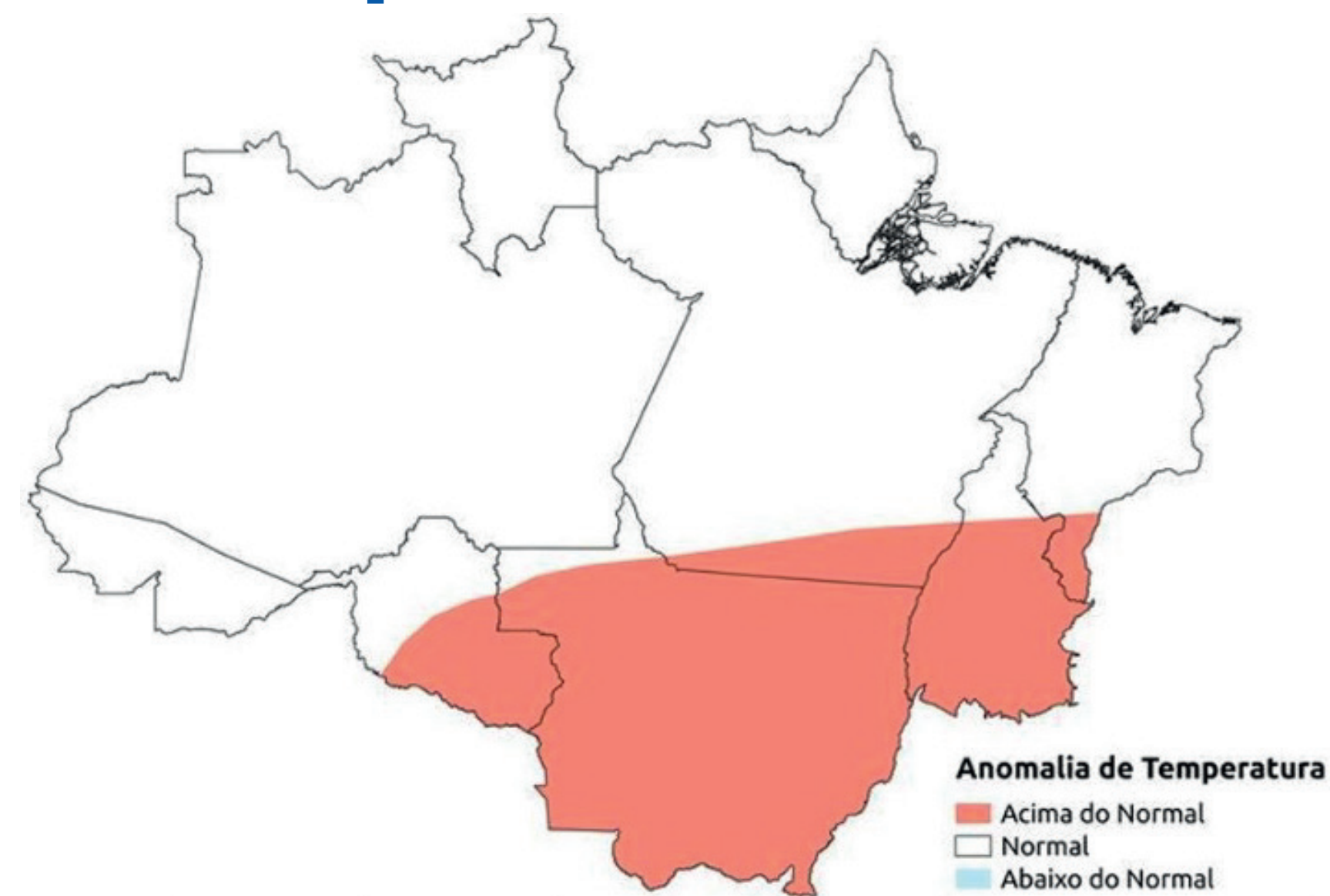
Fonte: CENSIPAM  
Centro Gestor e Operacional do  
Sistema de Proteção da Amazônia |  
Centro Regional de Manaus

## ➔ Chuvas



Chuvas na Amazônia Legal estarão acima da média do centro-norte de Roraima ao norte do Amapá, abaixo da média em partes de MT, TO, MA e RO, e normal nas demais áreas, incluindo o Amazonas.

## ➔ Temperaturas



Temperatura na Amazônia Legal estará acima da média em MT, centro-sul de TO e RO, e extremo sul de PA e MA, com normalidade no Amazonas.

# Situação dos MUNICÍPIOS

CALHA  
JURUÁ

Atualizado em: 04/06/2025 10:11:11

## COTAS DIÁRIAS, MÍNIMAS E MÁXIMAS

SELECIONE O MUNICÍPIO

Itamarati



COTA MAIS RECENTE

15,13

ÚLTIMA DATA DE ATUALIZAÇÃO

03/06/2025

COTA MÁXIMA REGISTRADA

21,91

DATA MÁXIMA REGISTRADA

07/04/2015

COTA MÍNIMA REGISTRADA

4,83

DATA MÍNIMA REGISTRADA

03/10/2024

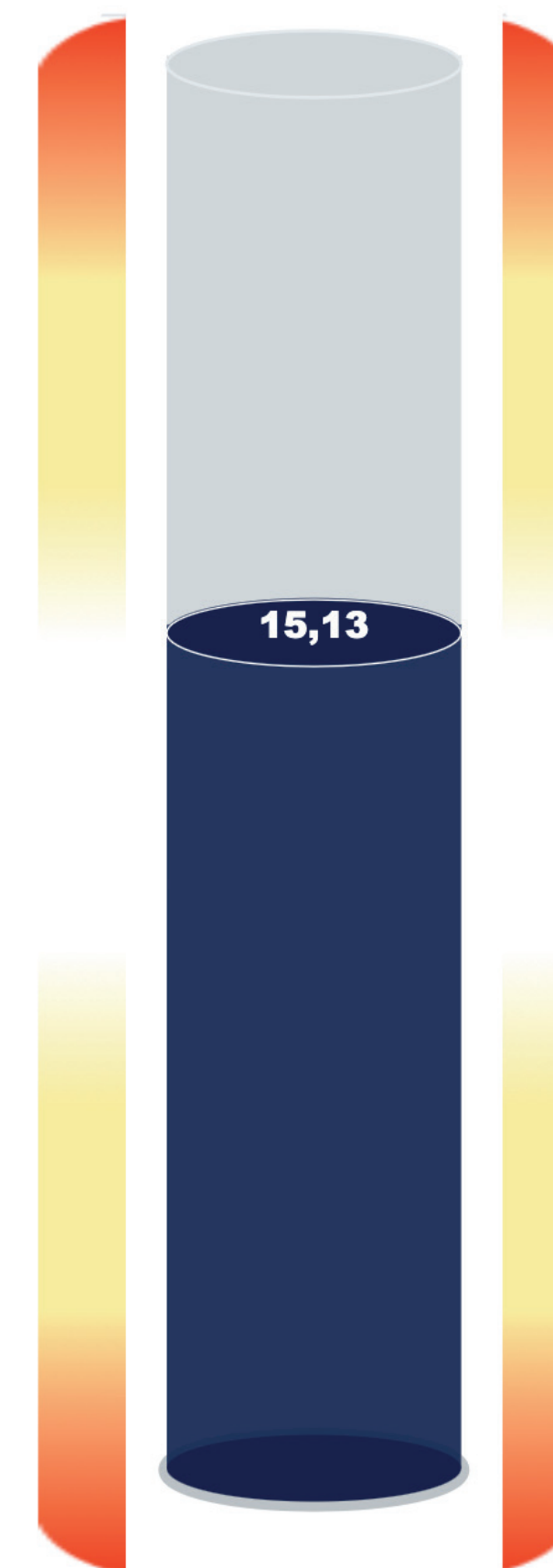
DIFERENÇA ATÉ A MÁXIMA

6,78

DIFERENÇA ATÉ A MÍNIMA

10,30

NÍVEL CRÍTICO DE ENCHENTE



Processo de  
Enchente

NÍVEL CRÍTICO DE VAZANTE

Fonte: Defesa Civil

Calendário Anual das Cotas Diárias

# Situação dos MUNICÍPIOS


CALHA  
PURUS

Atualizado em: 04/06/2025 10:11:11

## COTAS DIÁRIAS, MÍNIMAS E MÁXIMAS

SELECIONE O MUNICÍPIO

Lábrea



COTA MAIS RECENTE

18,08

ÚLTIMA DATA DE ATUALIZAÇÃO

30/05/2025

COTA MÁXIMA REGISTRADA

21,79

DATA MÁXIMA REGISTRADA

13/04/1997

COTA MÍNIMA REGISTRADA

0,45

DATA MÍNIMA REGISTRADA

17/10/1937

DIFERENÇA ATÉ A MÁXIMA

3,71

DIFERENÇA ATÉ A MÍNIMA

17,63

NÍVEL CRÍTICO DE ENCHENTE



Processo de  
Enchente

NÍVEL CRÍTICO DE VAZANTE

# Situação dos MUNICÍPIOS

CALHA  
MADEIRA

Atualizado em: 04/06/2025 10:11:11

## COTAS DIÁRIAS, MÍNIMAS E MÁXIMAS

SELECIONE O MUNICÍPIO

Humaitá



COTA MAIS RECENTE  
20,07

ÚLTIMA DATA DE ATUALIZAÇÃO  
04/06/2025

COTA MÁXIMA REGISTRADA  
25,63

DATA MÁXIMA REGISTRADA  
09/04/2014

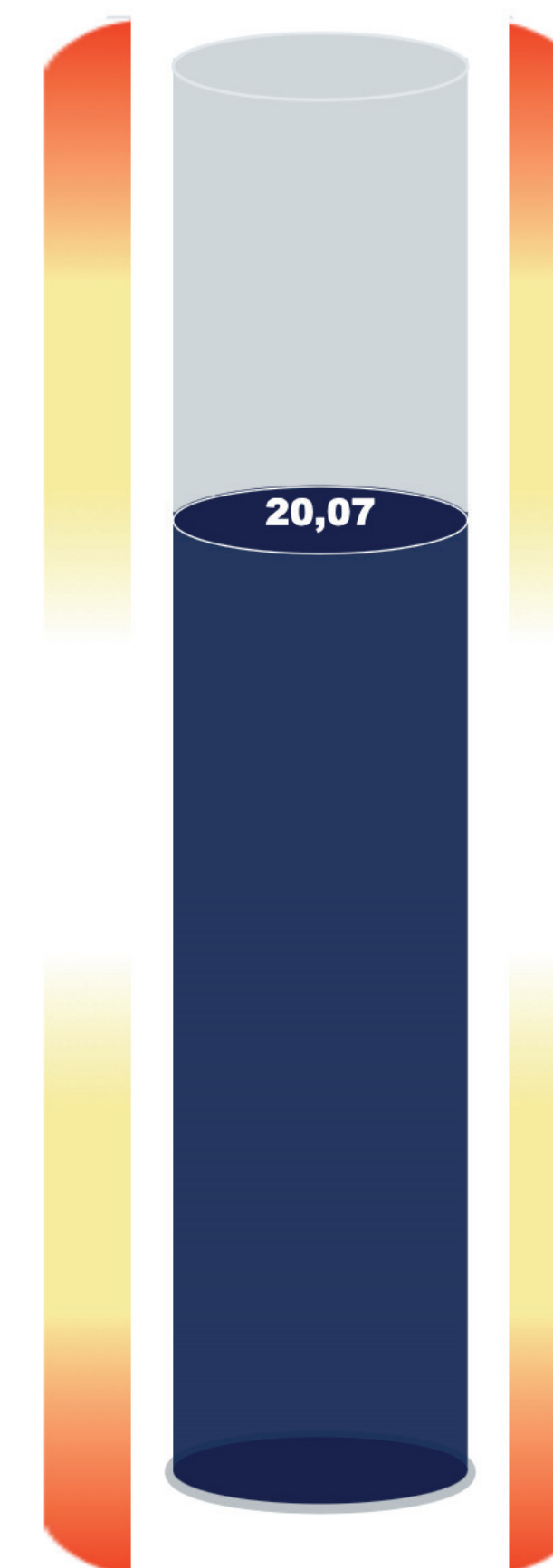
COTA MÍNIMA REGISTRADA  
8,00

DATA MÍNIMA REGISTRADA  
16/10/2024

DIFERENÇA ATÉ A MÁXIMA  
5,56

DIFERENÇA ATÉ A MÍNIMA  
12,07

NÍVEL CRÍTICO DE ENCHENTE



Processo de  
Enchente

NÍVEL CRÍTICO DE VAZANTE

Fonte: Defesa Civil

# Situação dos MUNICÍPIOS

CALHA  
ALTO  
SOLIMÕES

Atualizado em: 04/06/2025 10:11:11

## COTAS DIÁRIAS, MÍNIMAS E MÁXIMAS

SELECIONE O MUNICÍPIO

Tabatinga



COTA MAIS RECENTE  
12,47

ÚLTIMA DATA DE ATUALIZAÇÃO  
04/06/2025

COTA MÁXIMA REGISTRADA  
13,82

DATA MÁXIMA REGISTRADA  
28/05/1999

COTA MÍNIMA REGISTRADA  
-2,54

DATA MÍNIMA REGISTRADA  
26/09/2024

DIFERENÇA ATÉ A MÁXIMA  
1,35

DIFERENÇA ATÉ A MÍNIMA  
15,01

NÍVEL CRÍTICO DE ENCHENTE



Processo de  
Enchente

NÍVEL CRÍTICO DE VAZANTE

Fonte: Defesa Civil

# Situação dos MUNICÍPIOS

CALHA  
MÉDIO  
SOLIMÕES

Atualizado em: 04/06/2025 10:11:11



## COTAS DIÁRIAS, MÍNIMAS E MÁXIMAS

SELECIONE O MUNICÍPIO

Fonte Boa



COTA MAIS RECENTE

21,70

ÚLTIMA DATA DE ATUALIZAÇÃO

04/06/2025

COTA MÁXIMA REGISTRADA

22,82

DATA MÁXIMA REGISTRADA

07/07/1989

COTA MÍNIMA REGISTRADA

7,12

DATA MÍNIMA REGISTRADA

17/10/2024

DIFERENÇA ATÉ A MÁXIMA

1,12

DIFERENÇA ATÉ A MÍNIMA

14,58

NÍVEL CRÍTICO DE ENCHENTE



Processo de  
Enchente

NÍVEL CRÍTICO DE VAZANTE

Fonte: Defesa Civil

# Situação dos MUNICÍPIOS

Atualizado em: 04/06/2025 10:11:11

## COTAS DIÁRIAS, MÍNIMAS E MÁXIMAS

CALHA  
BAIXO  
SOLIMÕES

SELECIONE O MUNICÍPIO

Manacapuru



COTA MAIS RECENTE

19,42

ÚLTIMA DATA DE ATUALIZAÇÃO

02/06/2025

COTA MÁXIMA REGISTRADA

20,86

DATA MÁXIMA REGISTRADA

17/06/2021

COTA MÍNIMA REGISTRADA

2,06

DATA MÍNIMA REGISTRADA

12/10/2024

DIFERENÇA ATÉ A MÁXIMA

1,44

DIFERENÇA ATÉ A MÍNIMA

17,36

NÍVEL CRÍTICO DE ENCHENTE




Processo de  
Enchente

NÍVEL CRÍTICO DE VAZANTE

Fonte: Defesa Civil

# Situação dos MUNICÍPIOS




CALHA  
MÉDIO  
AMAZONAS

Atualizado em: 04/06/2025 10:11:11

## COTAS DIÁRIAS, MÍNIMAS E MÁXIMAS

SELECIONE O MUNICÍPIO

Itacoatiara



COTA MAIS RECENTE	14,36	ÚLTIMA DATA DE ATUALIZAÇÃO	02/06/2025
COTA MÁXIMA REGISTRADA	15,20	DATA MÁXIMA REGISTRADA	20/05/2021
COTA MÍNIMA REGISTRADA	-0,14	DATA MÍNIMA REGISTRADA	13/10/2024
DIFERENÇA ATÉ A MÁXIMA	0,84	DIFERENÇA ATÉ A MÍNIMA	14,50

NÍVEL CRÍTICO DE ENCHENTE



Processo de  
Enchente

NÍVEL CRÍTICO DE VAZANTE

Fonte: Defesa Civil

# Situação dos MUNICÍPIOS

CALHA  
BAIXO  
AMAZONAS


Atualizado em: 04/06/2025 10:11:11



## COTAS DIÁRIAS, MÍNIMAS E MÁXIMAS

SELECIONE O MUNICÍPIO

Parintins



COTA MAIS RECENTE

8,53

ÚLTIMA DATA DE ATUALIZAÇÃO

04/06/2025

COTA MÁXIMA REGISTRADA

9,46

DATA MÁXIMA REGISTRADA

21/05/2021

COTA MÍNIMA REGISTRADA

-2,68

DATA MÍNIMA REGISTRADA

07/11/2024

DIFERENÇA ATÉ A MÁXIMA

0,93

DIFERENÇA ATÉ A MÍNIMA

11,21


NÍVEL CRÍTICO DE ENCHENTE



Processo de  
Enchente

NÍVEL CRÍTICO DE VAZANTE

# Situação dos MUNICÍPIOS



CALHA  
RIO NEGRO

Atualizado em: 04/06/2025 10:11:11



## COTAS DIÁRIAS, MÍNIMAS E MÁXIMAS

SELECIONE O MUNICÍPIO

Manaus



COTA MAIS RECENTE

28,66

ÚLTIMA DATA DE ATUALIZAÇÃO

04/06/2025

COTA MÁXIMA REGISTRADA

30,02

DATA MÁXIMA REGISTRADA

16/06/2021

COTA MÍNIMA REGISTRADA

12,11

DATA MÍNIMA REGISTRADA

09/10/2024

DIFERENÇA ATÉ A MÁXIMA

1,36

DIFERENÇA ATÉ A MÍNIMA

16,55

NÍVEL CRÍTICO DE ENCHENTE



Processo de  
Enchente

NÍVEL CRÍTICO DE VAZANTE

Fonte: Defesa Civil