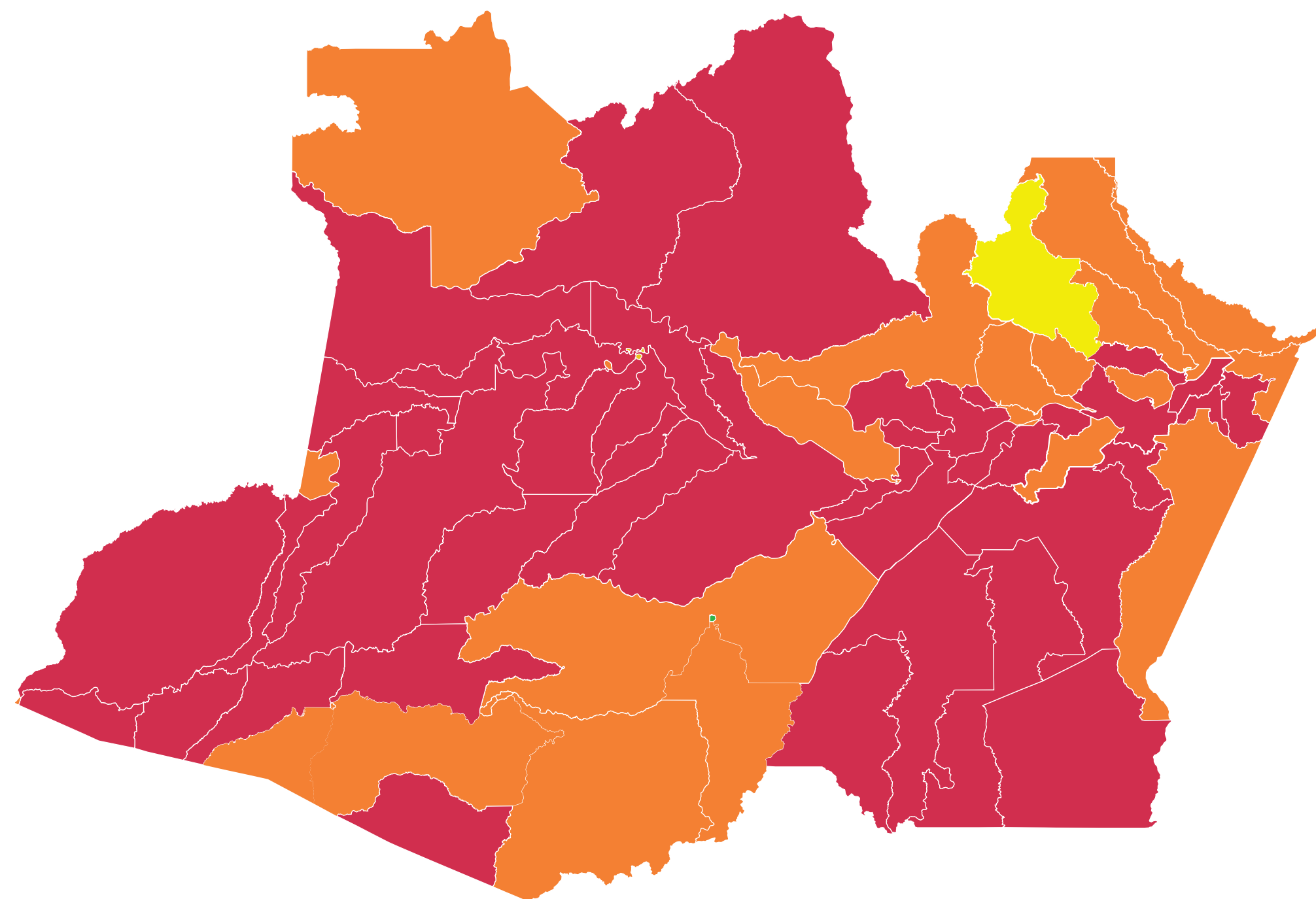


# BOLETIM OPERAÇÃO CHEIA 2025

## Situação Atual dos Municípios



### Emergência:

Alvarães, Amaturá, Anamá, Anori, Apuí, Atalaia do Norte, Barcelos, Barreirinha, Benjamin Constant, Beruri, Boa Vista do Ramos, Boca do Acre, Borba, Caapiranga, Carauari, Careiro Castanho, Careiro da Várzea, Coari, Eirunepé, Fonte Boa, Guajará, Humaitá, Ipixuna, Iranduba, Itacoatiara, Itamarati, Itapiranga, Japurá, Juruá, Jutai, Manacapuru, Manaquiri, Manicoré, Maraã, Nova Olinda do Norte, Novo Aripuanã, Santa Izabel do Rio Negro, Santo Antônio do Içá, São Paulo de Olivença, Tefé, Tonantins, Uarini e Urucurituba.

### Alerta:

Autazes, Canutama, Codajás, Envira, Lábrea, Manaus, Maués, Nhamundá, Novo Airão, Parintins, Pauini, Rio Preto da Eva, São Gabriel da Cachoeira, São Sebastião do Uatumã, Silves, Tabatinga, Tapauá e Urucará.

### Atenção:

Presidente Figueiredo.

### Normalidade:

Emergência:

43

Alerta:

18

Atenção:

01

Normalidade:

0



TOTAL DE PESSOAS ATINGIDAS

559.886



TOTAL DE FAMÍLIAS ATINGIDAS

139.976

### ENTREGAS:

970 toneladas CESTAS BÁSICAS

(Humaitá, Manicoré, Apuí, Boca do Acre, Novo Aripuanã, Borba, Careiro da Várzea, Anamá, Amaturá, Atalaia do Norte, Benjamin Constant, Santo Antônio do Içá, São Paulo de Olivença, Tonantins, Carauari, Itamarati, Ipixuna, Juruá, Jutai, Fonte Boa, Guajará, Coari, Uarini, Maraã, Beruri, Anori e Alvarães)

4.150 CAIXAS D'ÁGUA de 500 litros

1 Estação de Tratamento de Água Móvel - ETAM

1.900 CAIXAS COM copos d'água de 200 ml totalizando 57MIL COPOS

10 KITS PURIFICADORES do programa Água Boa

Fonte: Defesa Civil e Cosama

FVS-RCP

Envio de hipoclorito de janeiro a 11 de agosto

3.439.700 unidades

SES-AM

Distribuição de 72 kits de medicamentos e insumos até 25 de abril

35 MIL pessoas beneficiadas

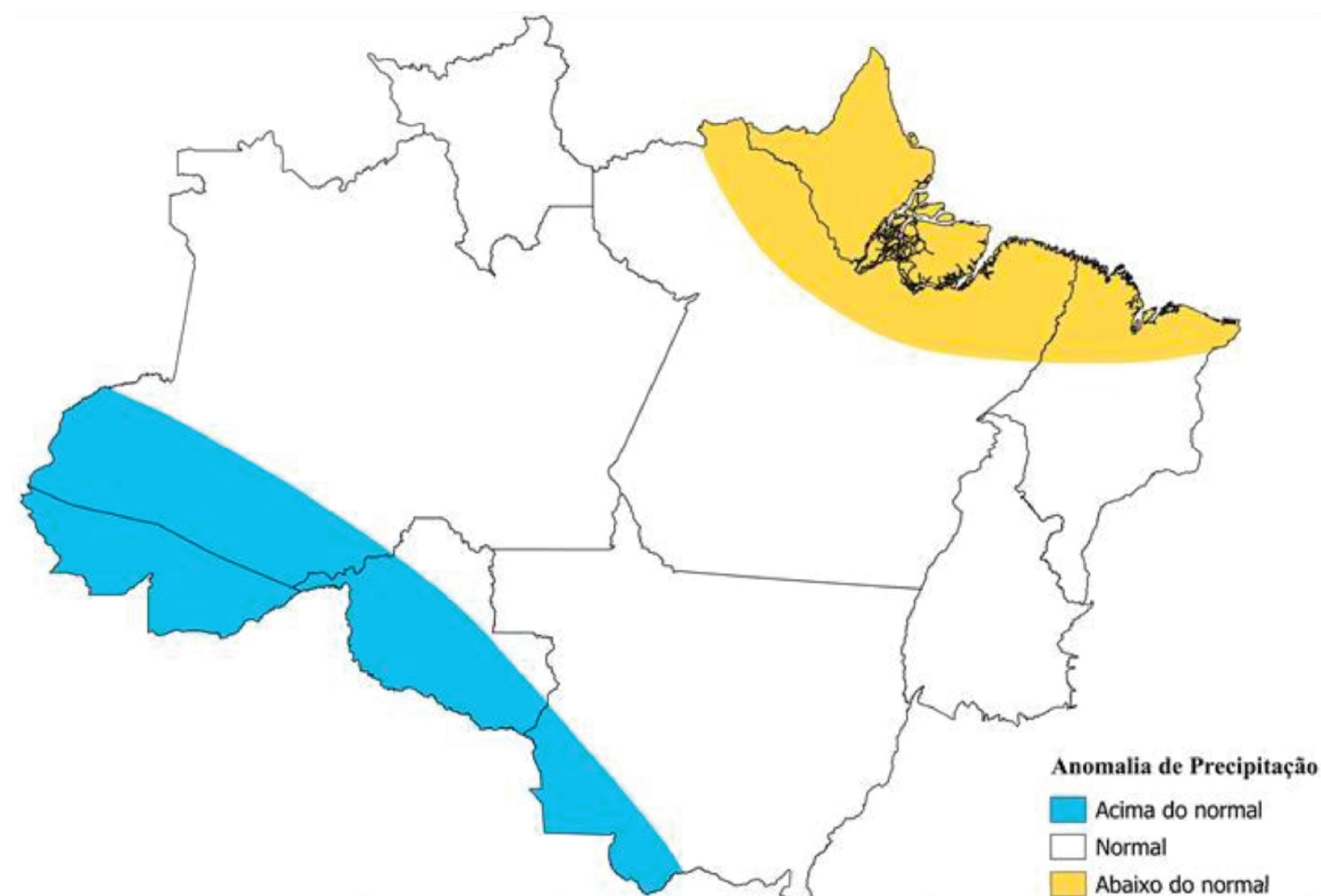


# PREVISÃO PARA O TRIMESTRE

SETEMBRO  
OUTUBRO  
NOVEMBRO

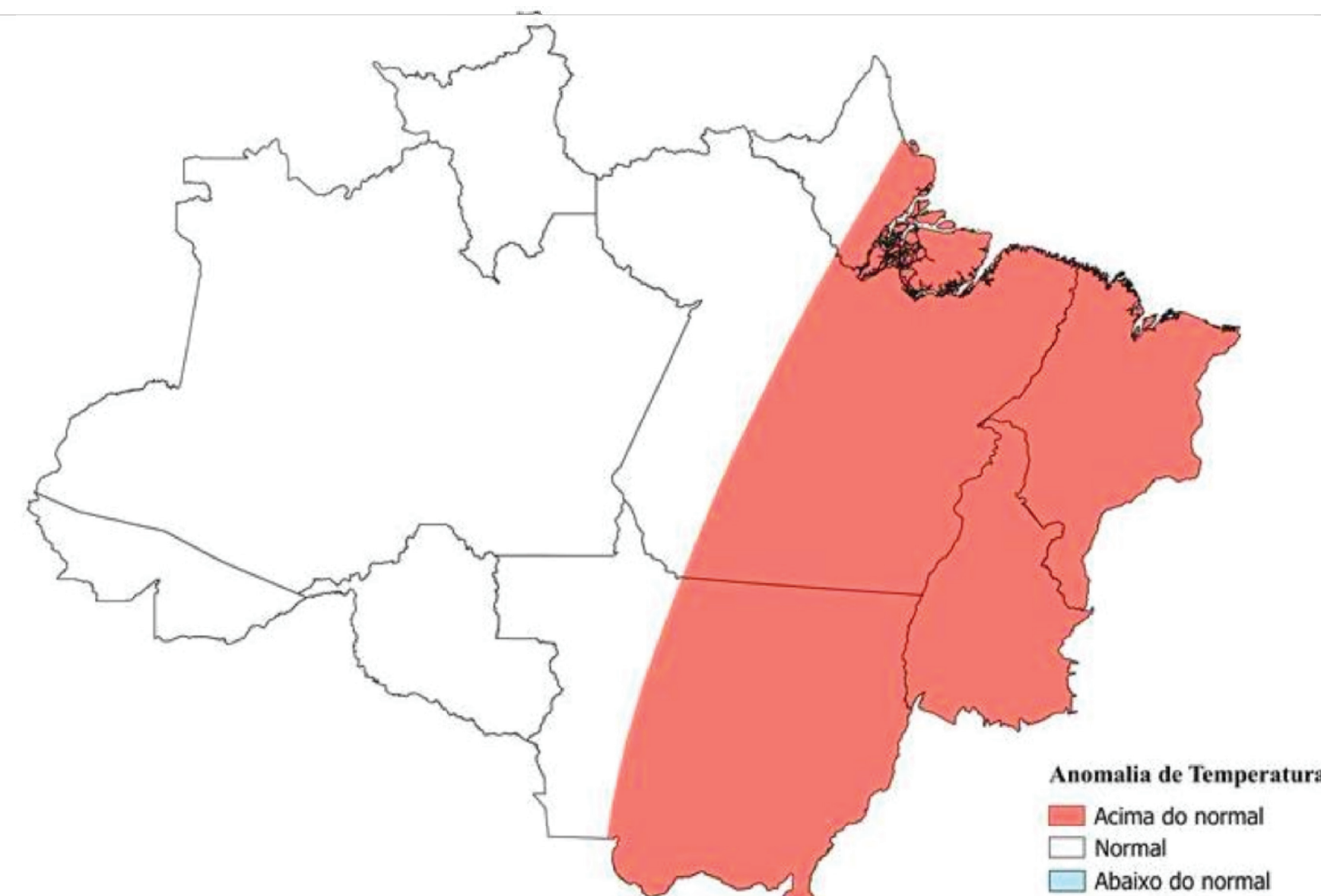
Fonte: CENSIPAM  
Centro Gestor e Operacional do  
Sistema de Proteção da Amazônia |  
Centro Regional de Manaus

## ➔ Chuvas



Chuvas na Amazônia Legal estão acima da normalidade no sudoeste do Amazonas. Nas demais áreas a previsão indica chuvas dentro da normalidade.

## ➔ Temperaturas



Temperatura na Amazônia Legal está na previsão para este trimestre e dentro da normalidade para o Amazonas.

# Situação dos MUNICÍPIOS

CALHA  
JURUÁ

Atualizado em: 03/10/2025 12:10:12



## COTAS DIÁRIAS, MÍNIMAS E MÁXIMAS

SELECIONE O MUNICÍPIO

Itamarati



COTA MAIS RECENTE

6,37

ÚLTIMA DATA DE ATUALIZAÇÃO

03/10/2025

COTA MÁXIMA REGISTRADA

21,91

DATA MÁXIMA REGISTRADA

07/04/2015

COTA MÍNIMA REGISTRADA

4,83

DATA MÍNIMA REGISTRADA

03/10/2024

DIFERENÇA ATÉ A MÁXIMA


15,54

DIFERENÇA ATÉ A MÍNIMA

1,54

Calendário Anual das Cotas Diárias

NÍVEL CRÍTICO DE ENCHENTE



Processo de  
Vazante

NÍVEL CRÍTICO DE VAZANTE

Fonte: Defesa Civil

# Situação dos MUNICÍPIOS

CALHA  
PURUS


Atualizado em: 03/10/2025 12:10:12



## COTAS DIÁRIAS, MÍNIMAS E MÁXIMAS

SELECIONE O MUNICÍPIO

Lábrea



COTA MAIS RECENTE

4,96

ÚLTIMA DATA DE ATUALIZAÇÃO

03/10/2025

COTA MÁXIMA REGISTRADA

21,79

DATA MÁXIMA REGISTRADA

13/04/1997

COTA MÍNIMA REGISTRADA

0,45

DATA MÍNIMA REGISTRADA

17/10/1937


DIFERENÇA ATÉ A MÁXIMA

16,83

DIFERENÇA ATÉ A MÍNIMA

4,51

NÍVEL CRÍTICO DE ENCHENTE



Processo de  
Vazante

NÍVEL CRÍTICO DE VAZANTE

# Situação dos MUNICÍPIOS

CALHA  
MADEIRA

Atualizado em: 03/10/2025 12:10:12



## COTAS DIÁRIAS, MÍNIMAS E MÁXIMAS

SELECIONE O MUNICÍPIO

Humaitá



COTA MAIS RECENTE

9,98

ÚLTIMA DATA DE ATUALIZAÇÃO

03/10/2025

COTA MÁXIMA REGISTRADA

25,63

DATA MÁXIMA REGISTRADA

09/04/2014

COTA MÍNIMA REGISTRADA

8,00

DATA MÍNIMA REGISTRADA

16/10/2024

DIFERENÇA ATÉ A MÁXIMA


15,65

DIFERENÇA ATÉ A MÍNIMA

1,98

Calendário Anual das Cotas Diárias

NÍVEL CRÍTICO DE ENCHENTE



Processo de  
Vazante

NÍVEL CRÍTICO DE VAZANTE

Fonte: Defesa Civil

# Situação dos MUNICÍPIOS

CALHA  
ALTO  
SOLIMÕES

Atualizado em: 03/10/2025 12:10:12

## COTAS DIÁRIAS, MÍNIMAS E MÁXIMAS

SELECIONE O MUNICÍPIO

Tabatinga



COTA MAIS RECENTE  
3,50

ÚLTIMA DATA DE ATUALIZAÇÃO  
03/10/2025

COTA MÁXIMA REGISTRADA  
13,82

DATA MÁXIMA REGISTRADA  
28/05/1999

COTA MÍNIMA REGISTRADA  
-2,54

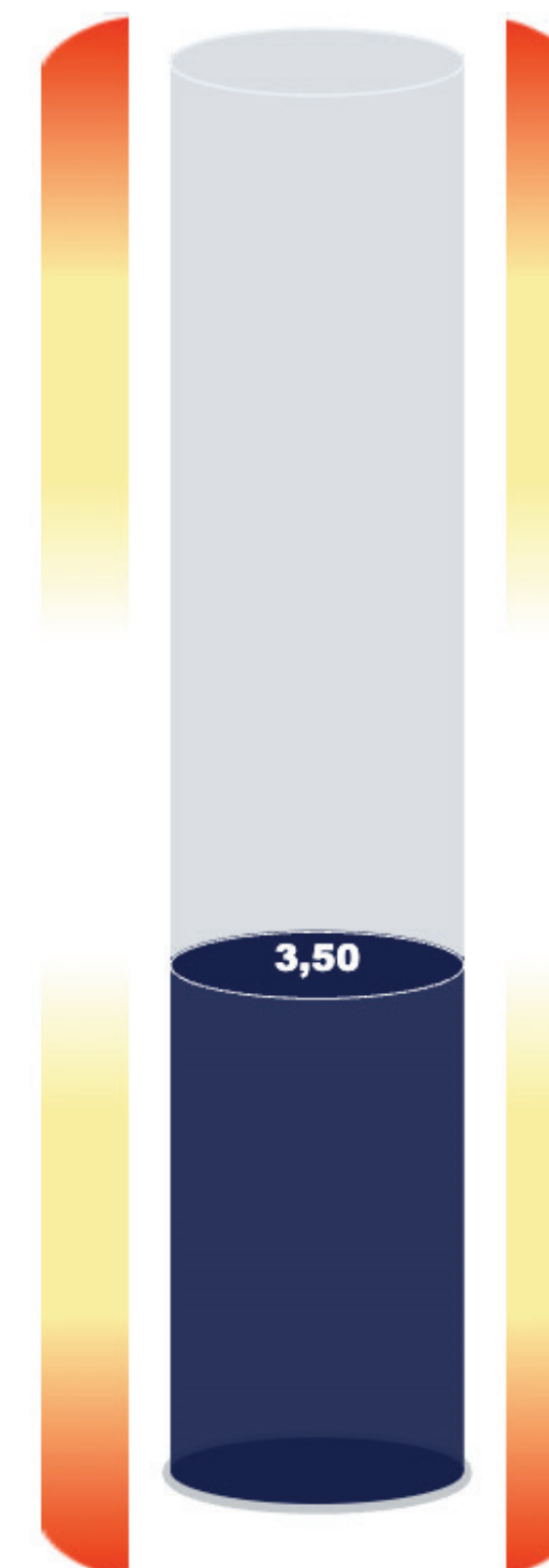
DATA MÍNIMA REGISTRADA  
26/09/2024

DIFERENÇA ATÉ A MÁXIMA  
10,32

DIFERENÇA ATÉ A MÍNIMA  
6,04

Calendário Anual das Cotas Diárias

NÍVEL CRÍTICO DE ENCHENTE



Processo de  
Vazante

NÍVEL CRÍTICO DE VAZANTE

Fonte: Defesa Civil

# Situação dos MUNICÍPIOS

CALHA  
MÉDIO  
SOLIMÕES

Atualizado em: 03/10/2025 12:10:12



## COTAS DIÁRIAS, MÍNIMAS E MÁXIMAS

SELECIONE O MUNICÍPIO

Fonte Boa



COTA MAIS RECENTE

13,77

ÚLTIMA DATA DE ATUALIZAÇÃO

03/10/2025

COTA MÁXIMA REGISTRADA

22,82

DATA MÁXIMA REGISTRADA

07/07/1989

COTA MÍNIMA REGISTRADA

7,12

DATA MÍNIMA REGISTRADA

17/10/2024

DIFERENÇA ATÉ A MÁXIMA


9,05

DIFERENÇA ATÉ A MÍNIMA

6,65

Calendário Anual das Cotas Diárias

NÍVEL CRÍTICO DE ENCHENTE



Processo de  
Vazante

NÍVEL CRÍTICO DE VAZANTE

Fonte: Defesa Civil

# Situação dos MUNICÍPIOS

CALHA  
BAIXO  
SOLIMÕES

Atualizado em: 03/10/2025 12:10:12

## COTAS DIÁRIAS, MÍNIMAS E MÁXIMAS

SELECIONE O MUNICÍPIO

Manacapuru



COTA MAIS RECENTE

12,86

ÚLTIMA DATA DE ATUALIZAÇÃO

03/10/2025

COTA MÁXIMA REGISTRADA

20,86

DATA MÁXIMA REGISTRADA

17/06/2021

COTA MÍNIMA REGISTRADA

2,06

DATA MÍNIMA REGISTRADA

12/10/2024


DIFERENÇA ATÉ A MÁXIMA

8,00

DIFERENÇA ATÉ A MÍNIMA

10,80

NÍVEL CRÍTICO DE ENCHENTE



Processo de  
Vazante

NÍVEL CRÍTICO DE VAZANTE

Fonte: Defesa Civil

Calendário Anual das Cotas Diárias

# Situação dos MUNICÍPIOS



CALHA  
MÉDIO  
AMAZONAS


Atualizado em: 03/10/2025 12:10:12



## COTAS DIÁRIAS, MÍNIMAS E MÁXIMAS

SELECIONE O MUNICÍPIO

Itacoatiara



COTA MAIS RECENTE

8,50

ÚLTIMA DATA DE ATUALIZAÇÃO

03/10/2025

COTA MÁXIMA REGISTRADA

15,20

DATA MÁXIMA REGISTRADA

20/05/2021

COTA MÍNIMA REGISTRADA

-0,14

DATA MÍNIMA REGISTRADA

13/10/2024

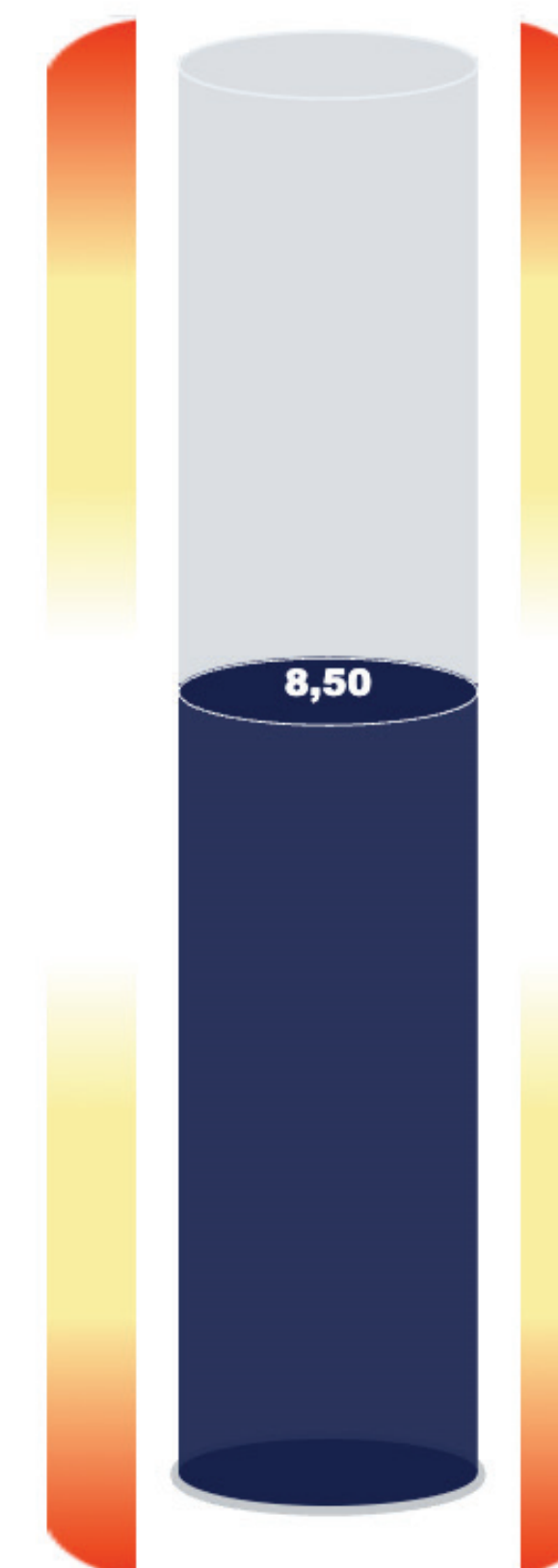
DIFERENÇA ATÉ A MÁXIMA

6,70

DIFERENÇA ATÉ A MÍNIMA

8,64

NÍVEL CRÍTICO DE ENCHENTE




Processo de  
Vazante

NÍVEL CRÍTICO DE VAZANTE

Fonte: Defesa Civil

Calendário Anual das Cotas Diárias

# Situação dos MUNICÍPIOS



CALHA  
BAIXO  
AMAZONAS

Atualizado em: 03/10/2025 12:10:12

## COTAS DIÁRIAS, MÍNIMAS E MÁXIMAS

SELECIONE O MUNICÍPIO

Parintins



COTA MAIS RECENTE  
6,73

ÚLTIMA DATA DE ATUALIZAÇÃO  
01/09/2025

COTA MÁXIMA REGISTRADA  
9,46

DATA MÁXIMA REGISTRADA  
21/05/2021

COTA MÍNIMA REGISTRADA  
-2,68

DATA MÍNIMA REGISTRADA  
07/11/2024

DIFERENÇA ATÉ A MÁXIMA  
2,73

DIFERENÇA ATÉ A MÍNIMA  
9,41

Calendário Anual das Cotas Diárias

NÍVEL CRÍTICO DE ENCHENTE




Processo de  
Vazante

NÍVEL CRÍTICO DE VAZANTE

Fonte: Defesa Civil

# Situação dos MUNICÍPIOS



CALHA  
RIO NEGRO

Atualizado em: 03/10/2025 12:10:12

## COTAS DIÁRIAS, MÍNIMAS E MÁXIMAS

SELECIONE O MUNICÍPIO

Manaus



COTA MAIS RECENTE

22,28

ÚLTIMA DATA DE ATUALIZAÇÃO

03/10/2025

COTA MÁXIMA REGISTRADA

30,02

DATA MÁXIMA REGISTRADA

16/06/2021

COTA MÍNIMA REGISTRADA

12,11

DATA MÍNIMA REGISTRADA

09/10/2024

DIFERENÇA ATÉ A MÁXIMA


7,74

DIFERENÇA ATÉ A MÍNIMA

10,17

Calendário Anual das Cotas Diárias

NÍVEL CRÍTICO DE ENCHENTE

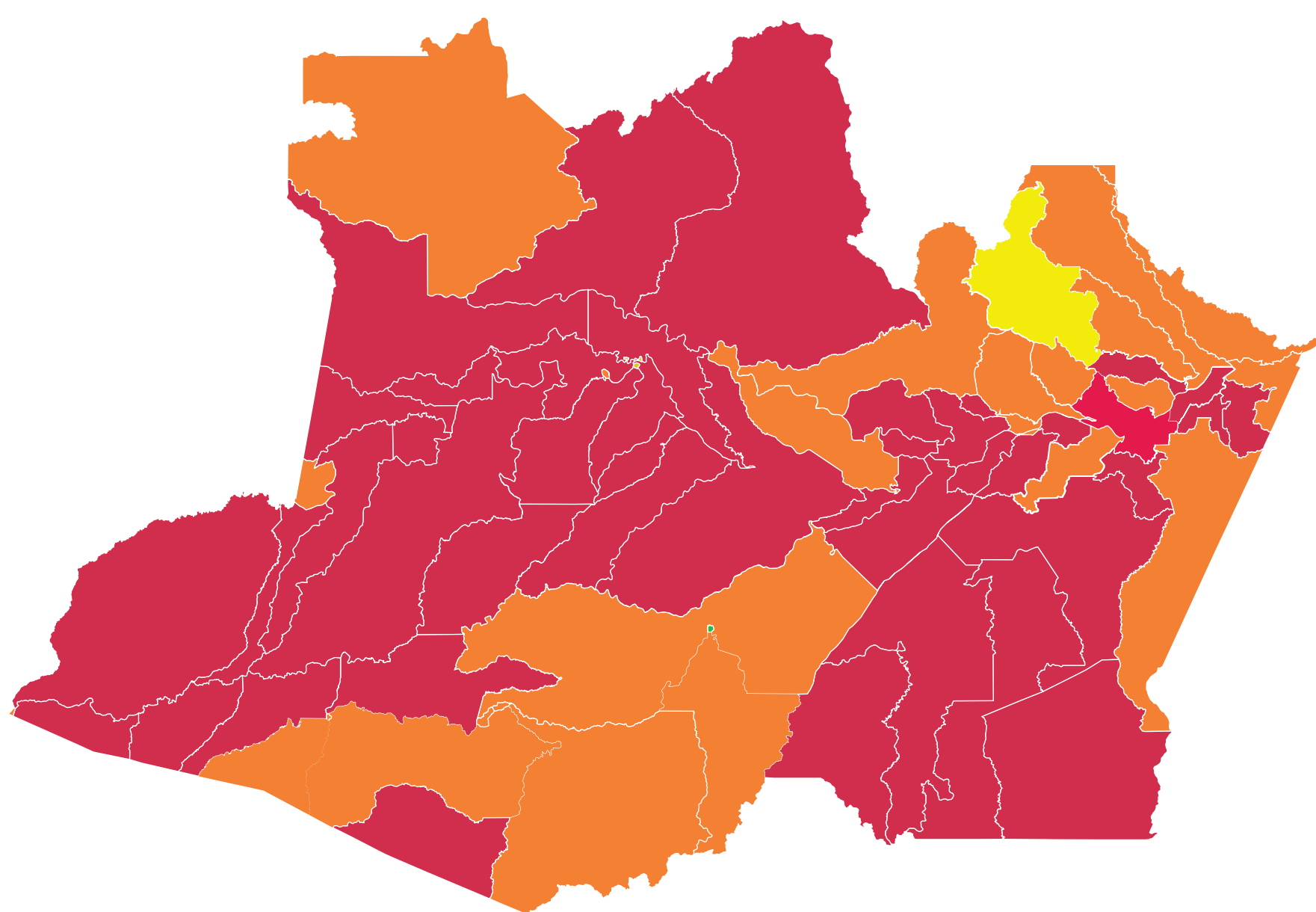


Processo de  
Vazante

NÍVEL CRÍTICO DE VAZANTE

Fonte: Defesa Civil

## Situação Atual dos Municípios



### Emergência:

Alvarães, Amaturá, Anamá, Anori, Apuí, Atalaia do Norte, Barcelos, Barreirinha, Benjamin Constant, Beruri, Boa Vista do Ramos, Boca do Acre, Borba, Caapiranga, Carauari, Careiro Castanho, Careiro da Várzea, Coari, Eirunepé, Fonte Boa, Guajará, Humaitá, Ipixuna, Iranduba, Itacoatiara, Itamarati, Itapiranga, Japurá, Juruá, Jutai, Manacapuru, Manaquiri, Manicoré, Maraã, Nova Olinda do Norte, Novo Aripuanã, Santa Izabel do Rio Negro, Santo Antônio do Içá, São Paulo de Olivença, Tefé, Tonantins, Uarini e Urucurituba.

### Alerta:

Autazes, Canutama, Codajás, Envira, Lábrea, Manaus, Maués, Nhamundá, Novo Airão, Parintins, Pauini, Rio Preto da Eva, São Gabriel da Cachoeira, São Sebastião do Uatumã, Silves, Tabatinga, Tapauá e Urucará.

### Atenção:

Presidente Figueiredo.

### Normalidade:

Emergência:

43

Alerta:

18

Atenção:

01

Normalidade:

0



TOTAL DE PESSOAS ATINGIDAS

559.886



TOTAL DE FAMÍLIAS ATINGIDAS

139.976

### ENTREGAS:

970 toneladas  
CESTAS BÁSICAS

(Humaitá, Manicoré, Apuí, Boca do Acre, Novo Aripuanã, Borba, Careiro da Várzea, Anamá, Amaturá, Atalaia do Norte, Benjamin Constant, Santo Antônio do Içá, São Paulo de Olivença, Tonantins, Carauari, Itamarati, Ipixuna, Juruá, Jutai, Fonte Boa, Guajará, Coari, Uarini, Maraã, Beruri, Anori e Alvarães)

4.150 CAIXAS D'ÁGUA  
de 500 litros

1 Estação de Tratamento  
de Água Móvel - ETAM

1.900 CAIXAS COM  
copos d'água de 200 ml  
totalizando 57MIL COPOS

10 KITS PURIFICADORES  
do programa Água Boa

Fonte: Defesa Civil e Cosama

FVS-RCP

Envio de hipoclorito  
de janeiro a 11 de agosto

3.439.700  
unidades

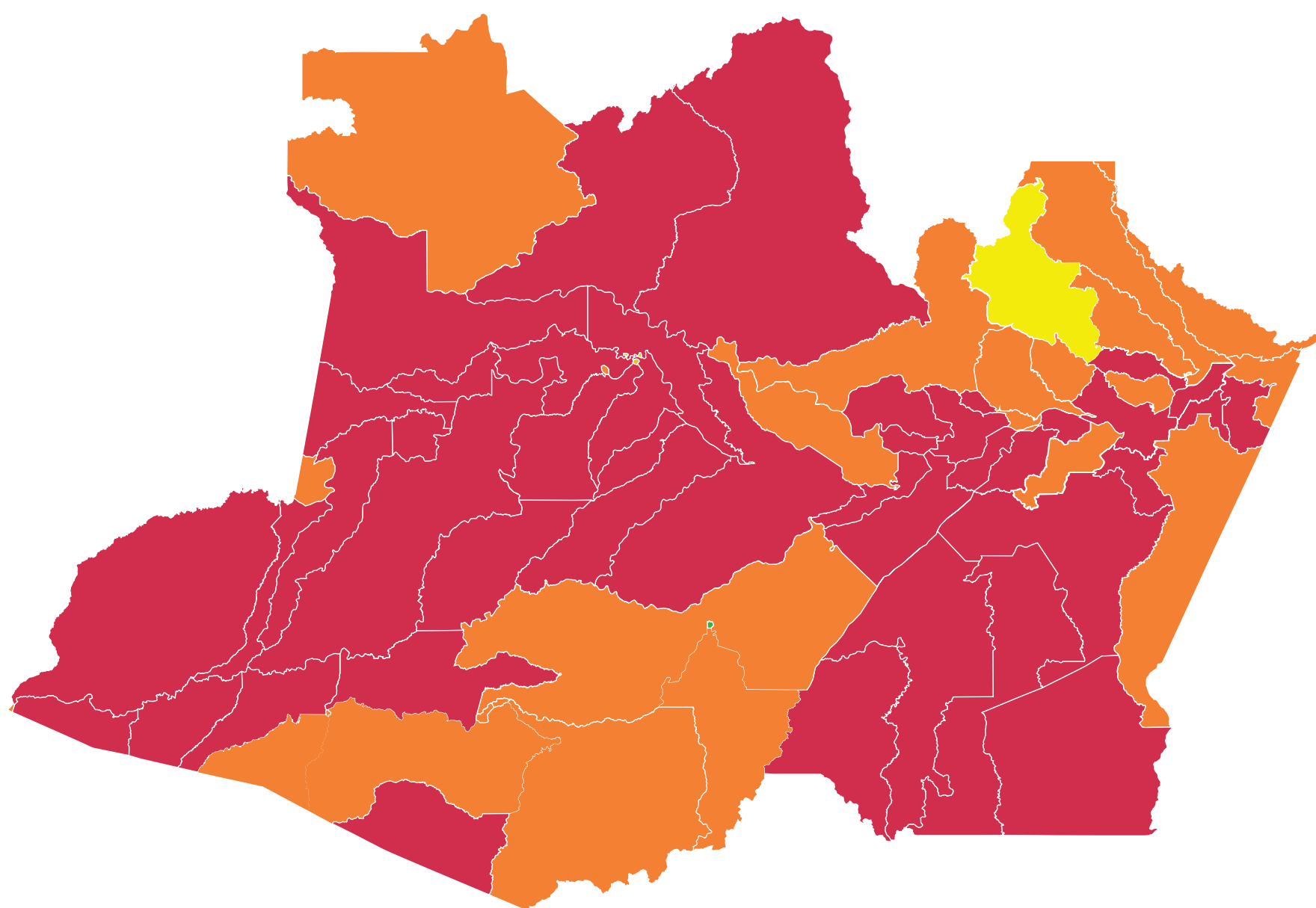
SES-AM

Distribuição de 72 kits  
de medicamentos e insumos  
até 25 de abril

35 MIL pessoas  
beneficiadas



## Situação Atual dos Municípios



### Emergência:

Alvarães, Amaturá, Anamá, Anori, Apuí, Atalaia do Norte, Barcelos, Barreirinha, Benjamin Constant, Beruri, Boa Vista do Ramos, Boca do Acre, Borba, Caapiranga, Carauari, Careiro Castanho, Careiro da Várzea, Coari, Eirunepé, Fonte Boa, Guajará, Humaitá, Ipixuna, Iranduba, Itacoatiara, Itamarati, Itapiranga, Japurá, Juruá, Jutai, Manacapuru, Manaquiri, Manicoré, Maraã, Nova Olinda do Norte, Novo Aripuanã, Santa Izabel do Rio Negro, Santo Antônio do Içá, São Paulo de Olivença, Tefé, Tonantins, Uarini e Urucurituba.

### Alerta:

Autazes, Canutama, Codajás, Envira, Lábrea, Manaus, Maués, Nhamundá, Novo Airão, Parintins, Pauini, Rio Preto da Eva, São Gabriel da Cachoeira, São Sebastião do Uatumã, Silves, Tabatinga, Tapauá e Urucará.

### Atenção:

Presidente Figueiredo.

### Normalidade:

Emergência:

43

Alerta:

18

Atenção:

01

Normalidade:

0



TOTAL DE PESSOAS ATINGIDAS

559.886



TOTAL DE FAMÍLIAS ATINGIDAS

139.976

### ENTREGAS:

970 toneladas CESTAS BÁSICAS

(Humaitá, Manicoré, Apuí, Boca do Acre, Novo Aripuanã, Borba, Careiro da Várzea, Anamá, Amaturá, Atalaia do Norte, Benjamin Constant, Santo Antônio do Içá, São Paulo de Olivença, Tonantins, Carauari, Itamarati, Ipixuna, Juruá, Jutai, Fonte Boa, Guajará, Coari, Uarini, Maraã, Beruri, Anori e Alvarães)

4.150 CAIXAS D'ÁGUA de 500 litros

1 Estação de Tratamento de Água Móvel - ETAM

1.900 CAIXAS COM copos d'água de 200 ml totalizando 57MIL COPOS

10 KITS PURIFICADORES do programa Água Boa

Fonte: Defesa Civil e Cosama

FVS-RCP

Envio de hipoclorito de janeiro a 11 de agosto

3.439.700 unidades

SES-AM

Distribuição de 72 kits de medicamentos e insumos até 25 de abril

35 MIL pessoas beneficiadas

Atualizado: 3 de outubro, às 16h

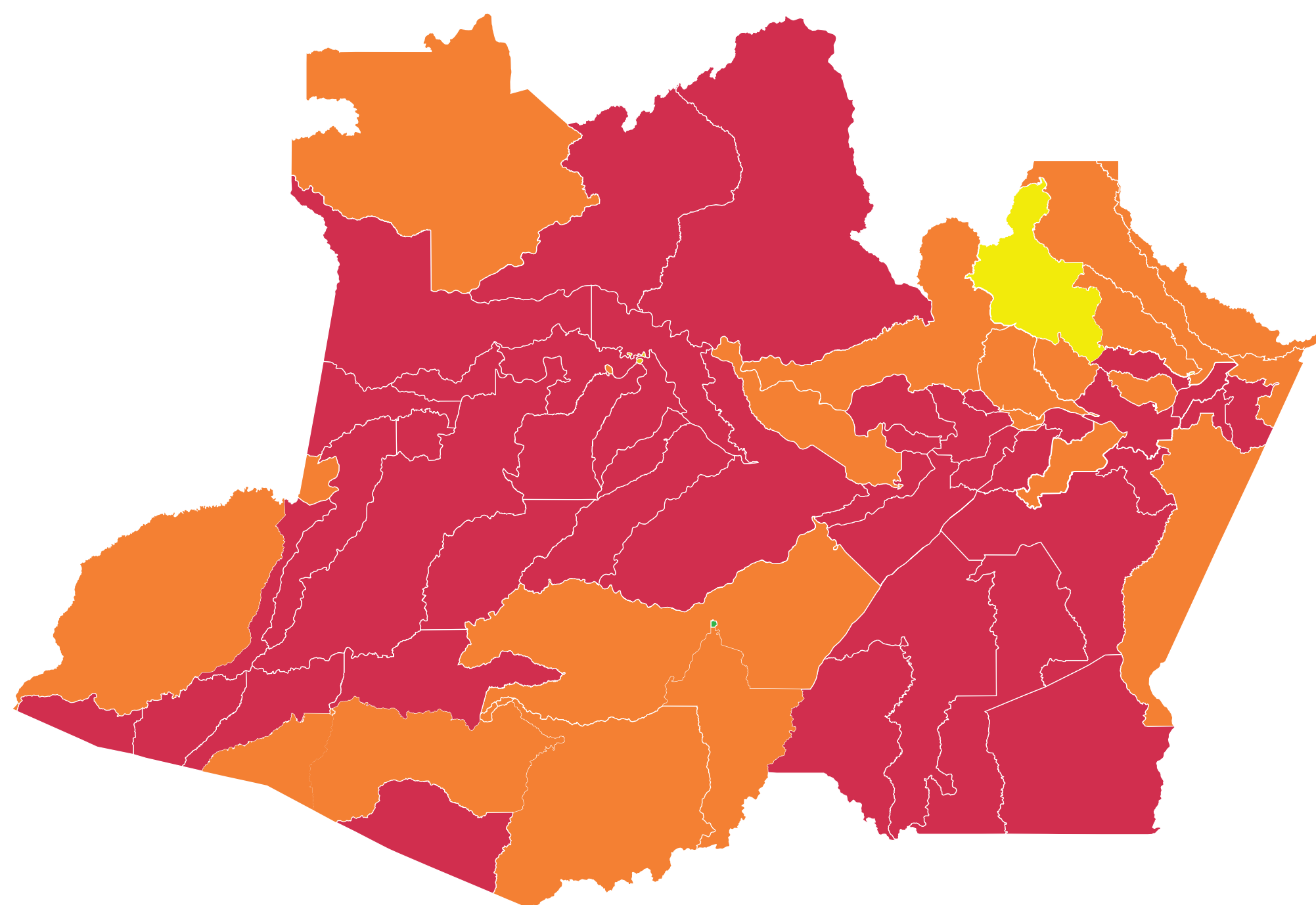


AMAZONAS

TRABALHO QUE TRANSFORMA

# BOLETIM OPERAÇÃO CHEIA 2025

## Situação Atual dos Municípios



### Emergência:

Alvarães, Amaturá, Anamá, Anori, Apuí, Atalaia do Norte, Barcelos, Barreirinha, Benjamin Constant, Beruri, Boa Vista do Ramos, Boca do Acre, Borba, Caapiranga, Carauari, Careiro Castanho, Careiro da Várzea, Coari, Eirunepé, Fonte Boa, Guajará, Humaitá, Ipixuna, Iranduba, Itacoatiara, Itamarati, Itapiranga, Japurá, Juruá, Jutai, Manacapuru, Manaquiri, Manicoré, Maraã, Nova Olinda do Norte, Novo Aripuanã, Santa Izabel do Rio Negro, Santo Antônio do Içá, São Paulo de Olivença, Tefé, Tonantins, Uarini e Urucurituba.

### Alerta:

Autazes, Canutama, Codajás, Envira, Lábrea, Manaus, Maués, Nhamundá, Novo Airão, Parintins, Pauini, Rio Preto da Eva, São Gabriel da Cachoeira, São Sebastião do Uatumã, Silves, Tabatinga, Tapauá e Urucará.

### Atenção:

Presidente Figueiredo.

### Normalidade:

Emergência:

43

Alerta:

18

Atenção:

01

Normalidade:

0



TOTAL DE PESSOAS ATINGIDAS

559.886



TOTAL DE FAMÍLIAS ATINGIDAS

139.976

### ENTREGAS:

970 toneladas CESTAS BÁSICAS

(Humaitá, Manicoré, Apuí, Boca do Acre, Novo Aripuanã, Borba, Careiro da Várzea, Anamá, Amaturá, Atalaia do Norte, Benjamin Constant, Santo Antônio do Içá, São Paulo de Olivença, Tonantins, Carauari, Itamarati, Ipixuna, Juruá, Jutai, Fonte Boa, Guajará, Coari, Uarini, Maraã, Beruri, Anori e Alvarães)

4.150 CAIXAS D'ÁGUA de 500 litros

1 Estação de Tratamento de Água Móvel - ETAM

1.900 CAIXAS COM copos d'água de 200 ml totalizando 57MIL COPOS

10 KITS PURIFICADORES do programa Água Boa

Fonte: Defesa Civil e Cosama

FVS-RCP

Envio de hipoclorito de janeiro a 11 de agosto

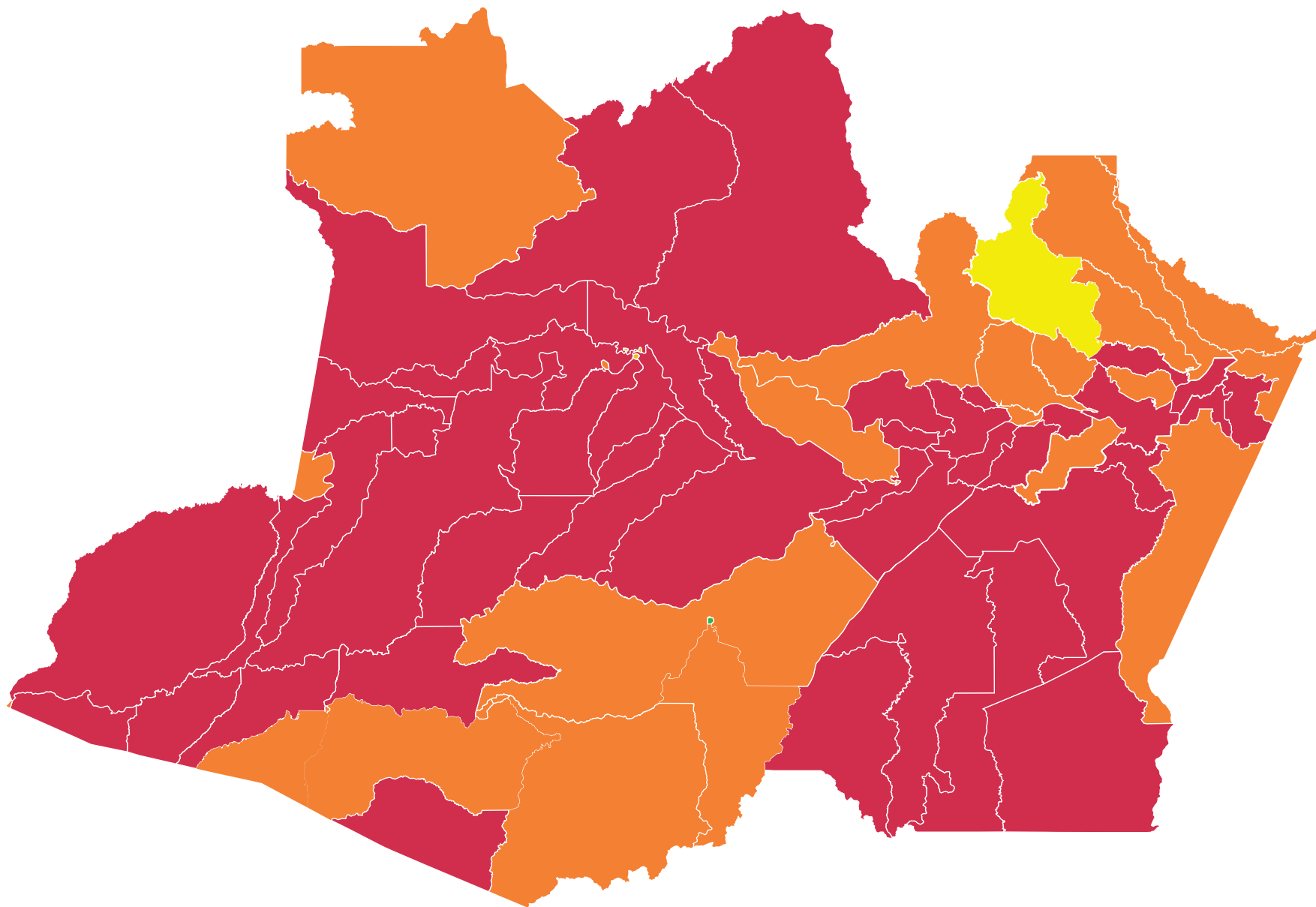
3.439.700 unidades

SES-AM

Distribuição de 72 kits de medicamentos e insumos até 25 de abril

35 MIL pessoas beneficiadas

## Situação Atual dos Municípios



### Emergência:

Alvarães, Amaturá, Anamá, Anori, Apuí, Atalaia do Norte, Barcelos, Barreirinha, Benjamin Constant, Beruri, Boa Vista do Ramos, Boca do Acre, Borba, Caapiranga, Carauari, Careiro Castanho, Careiro da Várzea, Coari, Eirunepé, Fonte Boa, Guajará, Humaitá, Ipixuna, Iranduba, Itacoatiara, Itamarati, Itapiranga, Japurá, Juruá, Jutai, Manacapuru, Manaquiri, Manicoré, Maraã, Nova Olinda do Norte, Novo Aripuanã, Santa Izabel do Rio Negro, Santo Antônio do Içá, São Paulo de Olivença, Tefé, Tonantins, Uarini e Urucurituba.

### Alerta:

Autazes, Canutama, Codajás, Envira, Lábrea, Manaus, Maués, Nhamundá, Novo Airão, Parintins, Pauini, Rio Preto da Eva, São Gabriel da Cachoeira, São Sebastião do Uatumã, Silves, Tabatinga, Tapauá e Urucará.

### Atenção:

Presidente Figueiredo.

### Normalidade:

Emergência:

43

Alerta:

18

Atenção:

01

Normalidade:

0



TOTAL DE PESSOAS ATINGIDAS

559.886



TOTAL DE FAMÍLIAS ATINGIDAS

139.976

### ENTREGAS:

970 toneladas CESTAS BÁSICAS

1.900 CAIXAS COM copos d'água de 200 ml 57MIL COPOS

[Humaitá, Manicoré, Apuí, Boca do Acre, Novo Aripuanã, Borba, Careiro da Várzea, Anamá, Amaturá, Atalaia do Norte, Benjamin Constant, Santo Antônio do Içá, São Paulo de Olivença, Tonantins, Carauari, Itamarati, Ipixuna, Juruá, Jutai, Fonte Boa, Guajará, Coari, Uarini, Maraã, Beruri, Anori e Alvarães]

4.150 CAIXAS D'ÁGUA de 500 litros

6 KITS PURIFICADORES do programa Água Boa

1 Estação de Tratamento de Água Móvel - ETAM

Fonte: Defesa Civil e Cosama

FVS-RCP

Envio de hipoclorito de janeiro a 16 de abril

3.439.700 unidades

SES-AM

Distribuição de 72 kits de medicamentos e insumos até 25 de abril

35 MIL pessoas beneficiadas

Atualizado: 3 de outubro, às 16h



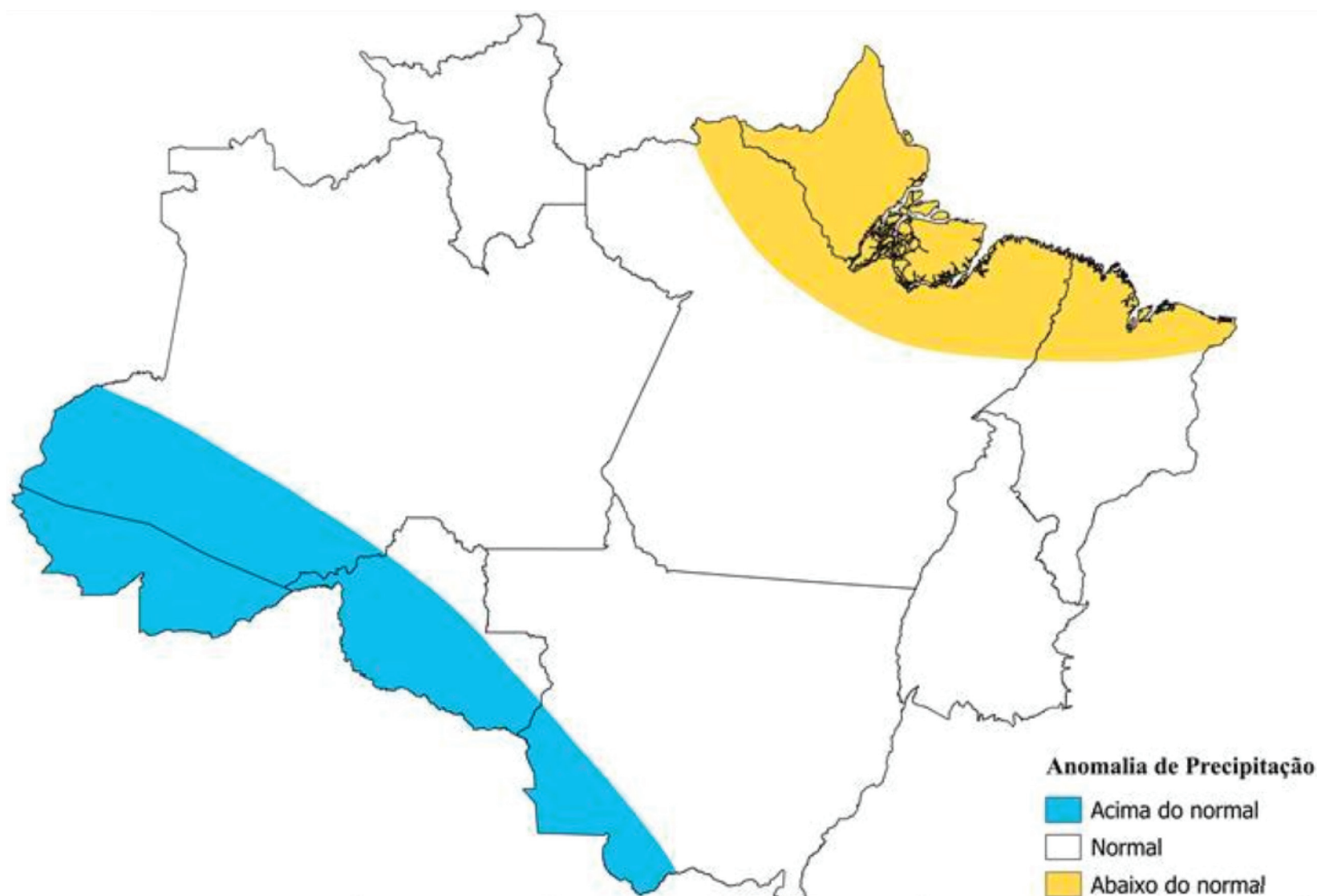
# PREVISÃO PARA O TRIMESTRE

SETEMBRO

OUTUBRO

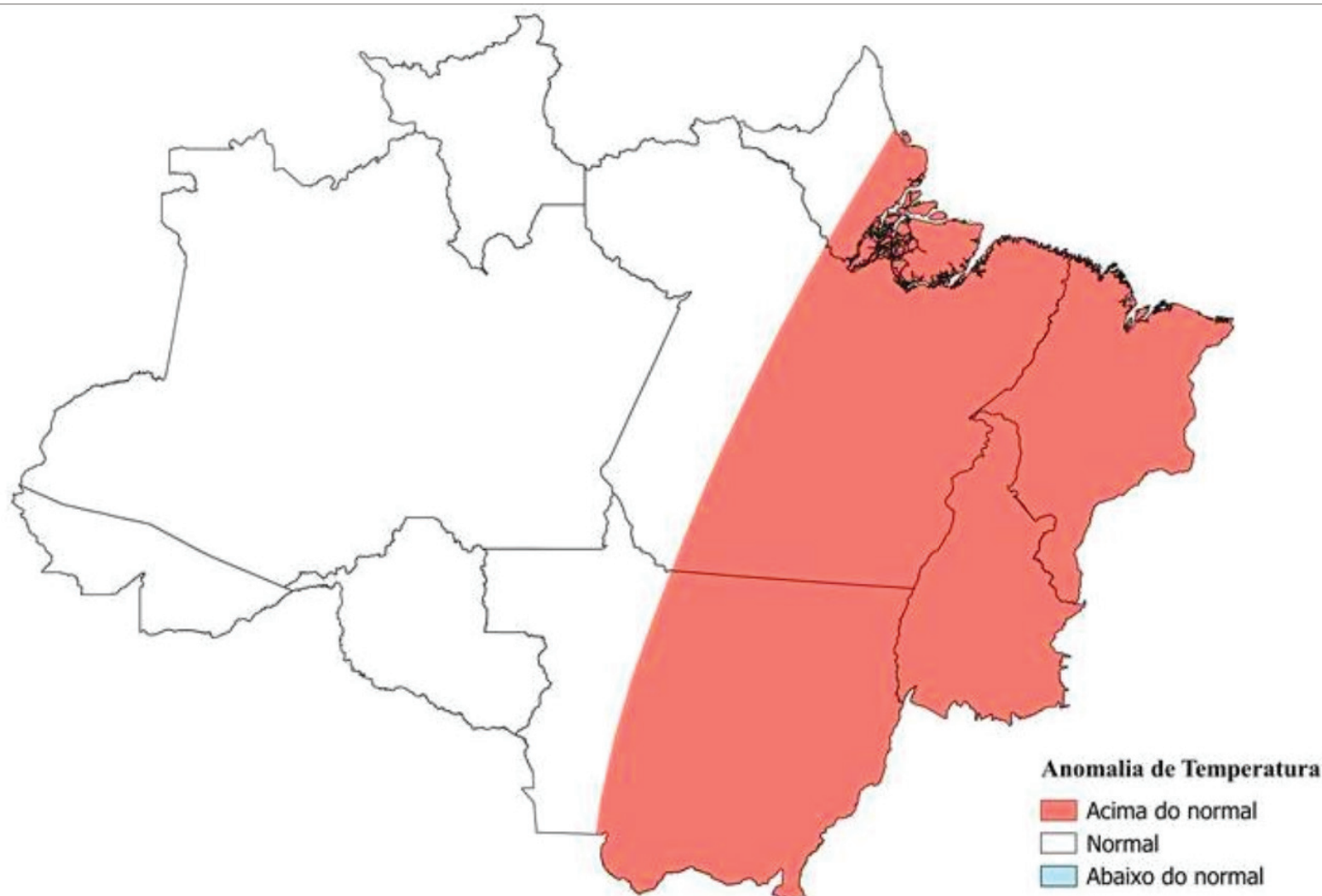
NOVEMBRO

## → Chuvas




Chuvas na Amazônia Legal estão acima da normalidade no sudoeste do Amazonas. Nas demais áreas a previsão indica chuvas dentro da normalidade.

## → Temperaturas



Temperatura na Amazônia Legal está na previsão para este trimestre e dentro da normalidade para o Amazonas.



# SITUAÇÃO DOS MUNICÍPIOS

Fonte: Defesa Civil

## CALHA JURUÁ

Atualizado em: 03/10/2025 12:10:12

### COTAS DIÁRIAS, MÍNIMAS E MÁXIMAS

SELECIONE O MUNICÍPIO


Itamarati



Calendário Anual das Cotas Diárias

COTA MAIS RECENTE	6,37	ÚLTIMA DATA DE ATUALIZAÇÃO	03/10/2025
COTA MÁXIMA REGISTRADA	21,91	DATA MÁXIMA REGISTRADA	07/04/2015
COTA MÍNIMA REGISTRADA	4,83	DATA MÍNIMA REGISTRADA	03/10/2024
DIFERENÇA ATÉ A MÁXIMA	15,54	DIFERENÇA ATÉ A MÍNIMA	1,54

NÍVEL CRÍTICO DE ENCHENTE



Processo de Vazante

NÍVEL CRÍTICO DE VAZANTE


## CALHA PURUS

Atualizado em: 03/10/2025 12:10:12

### COTAS DIÁRIAS, MÍNIMAS E MÁXIMAS

SELECIONE O MUNICÍPIO


Lábrea



Calendário Anual das Cotas Diárias


COTA MAIS RECENTE	4,96	ÚLTIMA DATA DE ATUALIZAÇÃO	03/10/2025
COTA MÁXIMA REGISTRADA	21,79	DATA MÁXIMA REGISTRADA	13/04/1997
COTA MÍNIMA REGISTRADA	0,45	DATA MÍNIMA REGISTRADA	17/10/1937
DIFERENÇA ATÉ A MÁXIMA	16,83	DIFERENÇA ATÉ A MÍNIMA	4,51

NÍVEL CRÍTICO DE ENCHENTE



Processo de Vazante

NÍVEL CRÍTICO DE VAZANTE



# SITUAÇÃO DOS MUNICÍPIOS

Fonte: Defesa Civil

## CALHA MADEIRA

Atualizado em: 03/10/2025 12:10:12

### COTAS DIÁRIAS, MÍNIMAS E MÁXIMAS

SELECIONE O MUNICÍPIO


Humaitá



Calendário Anual das Cotas Diárias

COTA MAIS RECENTE	9,98	ÚLTIMA DATA DE ATUALIZAÇÃO	03/10/2025
COTA MÁXIMA REGISTRADA	25,63	DATA MÁXIMA REGISTRADA	09/04/2014
COTA MÍNIMA REGISTRADA	8,00	DATA MÍNIMA REGISTRADA	16/10/2024
DIFERENÇA ATÉ A MÁXIMA	15,65	DIFERENÇA ATÉ A MÍNIMA	1,98

NÍVEL CRÍTICO DE ENCHENTE



Processo de Vazante

NÍVEL CRÍTICO DE VAZANTE

## CALHA ALTO SOLIMÕES

Atualizado em: 03/10/2025 12:10:12

### COTAS DIÁRIAS, MÍNIMAS E MÁXIMAS

SELECIONE O MUNICÍPIO

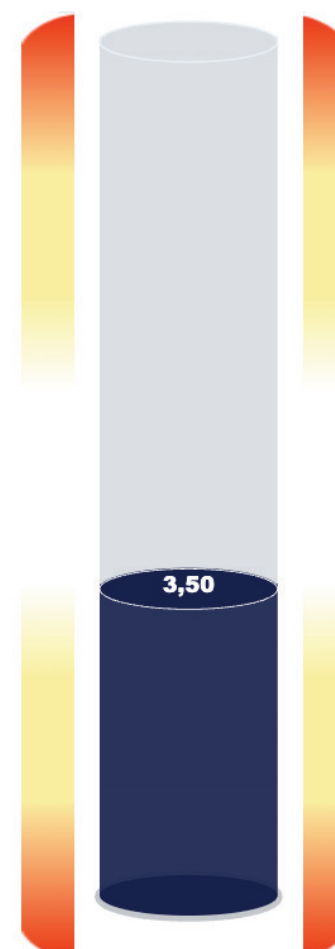
Tabatinga



Calendário Anual das Cotas Diárias


COTA MAIS RECENTE	3,50	ÚLTIMA DATA DE ATUALIZAÇÃO	03/10/2025
COTA MÁXIMA REGISTRADA	13,82	DATA MÁXIMA REGISTRADA	28/05/1999
COTA MÍNIMA REGISTRADA	-2,54	DATA MÍNIMA REGISTRADA	26/09/2024
DIFERENÇA ATÉ A MÁXIMA	10,32	DIFERENÇA ATÉ A MÍNIMA	6,04

NÍVEL CRÍTICO DE ENCHENTE



Processo de Vazante

NÍVEL CRÍTICO DE VAZANTE



# SITUAÇÃO DOS MUNICÍPIOS

Fonte: Defesa Civil

CALHA  
MÉDIO  
SOLIMÕES

Atualizado em: 03/10/2025 12:10:12

## COTAS DIÁRIAS, MÍNIMAS E MÁXIMAS

SELECIONE O MUNICÍPIO


Fonte Boa



Calendário Anual das Cotas Diárias

COTA MAIS RECENTE	13,77	ÚLTIMA DATA DE ATUALIZAÇÃO	03/10/2025
COTA MÁXIMA REGISTRADA	22,82	DATA MÁXIMA REGISTRADA	07/07/1989
COTA MÍNIMA REGISTRADA	7,12	DATA MÍNIMA REGISTRADA	17/10/2024
DIFERENÇA ATÉ A MÁXIMA	9,05	DIFERENÇA ATÉ A MÍNIMA	6,65

NÍVEL CRÍTICO DE ENCHENTE



Processo de Vazante

NÍVEL CRÍTICO DE VAZANTE

CALHA  
BAIXO  
SOLIMÕES

Atualizado em: 03/10/2025 12:10:12

## COTAS DIÁRIAS, MÍNIMAS E MÁXIMAS

SELECIONE O MUNICÍPIO


Manacapuru



Calendário Anual das Cotas Diárias


COTA MAIS RECENTE	12,86	ÚLTIMA DATA DE ATUALIZAÇÃO	03/10/2025
COTA MÁXIMA REGISTRADA	20,86	DATA MÁXIMA REGISTRADA	17/06/2021
COTA MÍNIMA REGISTRADA	2,06	DATA MÍNIMA REGISTRADA	12/10/2024
DIFERENÇA ATÉ A MÁXIMA	8,00	DIFERENÇA ATÉ A MÍNIMA	10,80

NÍVEL CRÍTICO DE ENCHENTE



Processo de Vazante

NÍVEL CRÍTICO DE VAZANTE



# SITUAÇÃO DOS MUNICÍPIOS

Fonte: Defesa Civil


## CALHA MÉDIO AMAZONAS

Atualizado em: 03/10/2025 12:10:12

### COTAS DIÁRIAS, MÍNIMAS E MÁXIMAS

SELECIONE O MUNICÍPIO

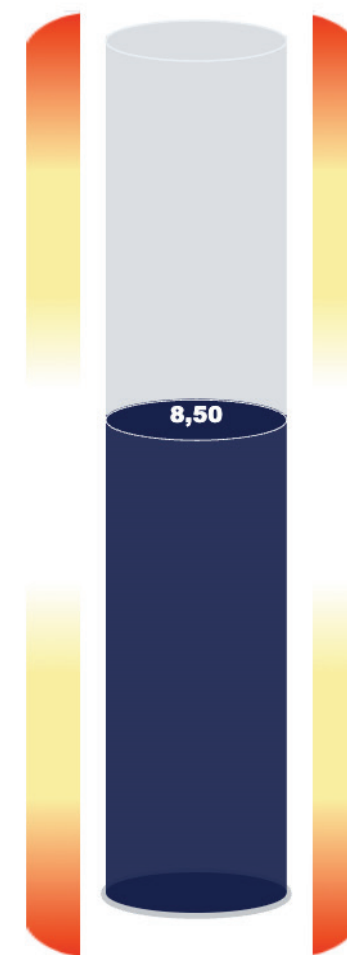
Itacoatiara



Calendário Anual das Cotas Diárias

COTA MAIS RECENTE	8,50	ÚLTIMA DATA DE ATUALIZAÇÃO	03/10/2025
COTA MÁXIMA REGISTRADA	15,20	DATA MÁXIMA REGISTRADA	20/05/2021
COTA MÍNIMA REGISTRADA	-0,14	DATA MÍNIMA REGISTRADA	13/10/2024
DIFERENÇA ATÉ A MÁXIMA	6,70	DIFERENÇA ATÉ A MÍNIMA	8,64

NÍVEL CRÍTICO DE ENCHENTE



Processo de Vazante

NÍVEL CRÍTICO DE VAZANTE

## CALHA BAIXO AMAZONAS

Atualizado em: 03/10/2025 12:10:12

### COTAS DIÁRIAS, MÍNIMAS E MÁXIMAS

SELECIONE O MUNICÍPIO

Parintins



Calendário Anual das Cotas Diárias


COTA MAIS RECENTE	6,73	ÚLTIMA DATA DE ATUALIZAÇÃO	01/09/2025
COTA MÁXIMA REGISTRADA	9,46	DATA MÁXIMA REGISTRADA	21/05/2021
COTA MÍNIMA REGISTRADA	-2,68	DATA MÍNIMA REGISTRADA	07/11/2024
DIFERENÇA ATÉ A MÁXIMA	2,73	DIFERENÇA ATÉ A MÍNIMA	9,41

NÍVEL CRÍTICO DE ENCHENTE



Processo de Vazante

NÍVEL CRÍTICO DE VAZANTE



# SITUAÇÃO DOS MUNICÍPIOS

Fonte: Defesa Civil

CALHA  
RIO NEGRO

Atualizado em: 03/10/2025 12:10:12

## COTAS DIÁRIAS, MÍNIMAS E MÁXIMAS

SELECIONE O MUNICÍPIO

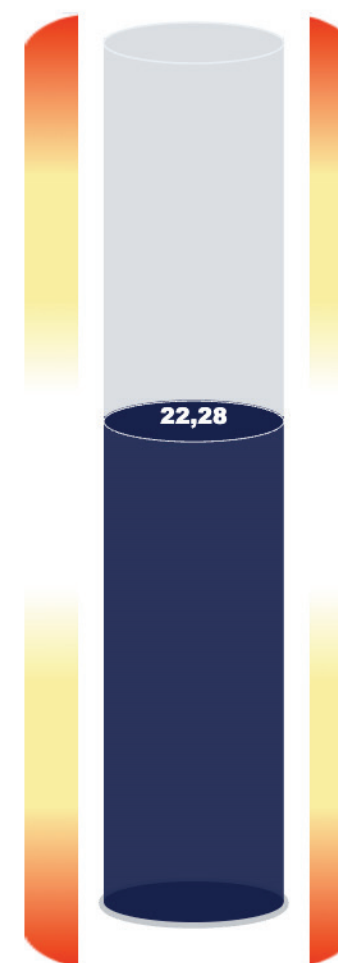
Manaus



Calendário Anual das Cotas Diárias

COTA MAIS RECENTE	22,28	ÚLTIMA DATA DE ATUALIZAÇÃO	03/10/2025
COTA MÁXIMA REGISTRADA	30,02	DATA MÁXIMA REGISTRADA	16/06/2021
COTA MÍNIMA REGISTRADA	12,11	DATA MÍNIMA REGISTRADA	09/10/2024
DIFERENÇA ATÉ A MÁXIMA	7,74	DIFERENÇA ATÉ A MÍNIMA	10,17

NÍVEL CRÍTICO DE ENCHENTE



Processo de Vazante

NÍVEL CRÍTICO DE VAZANTE