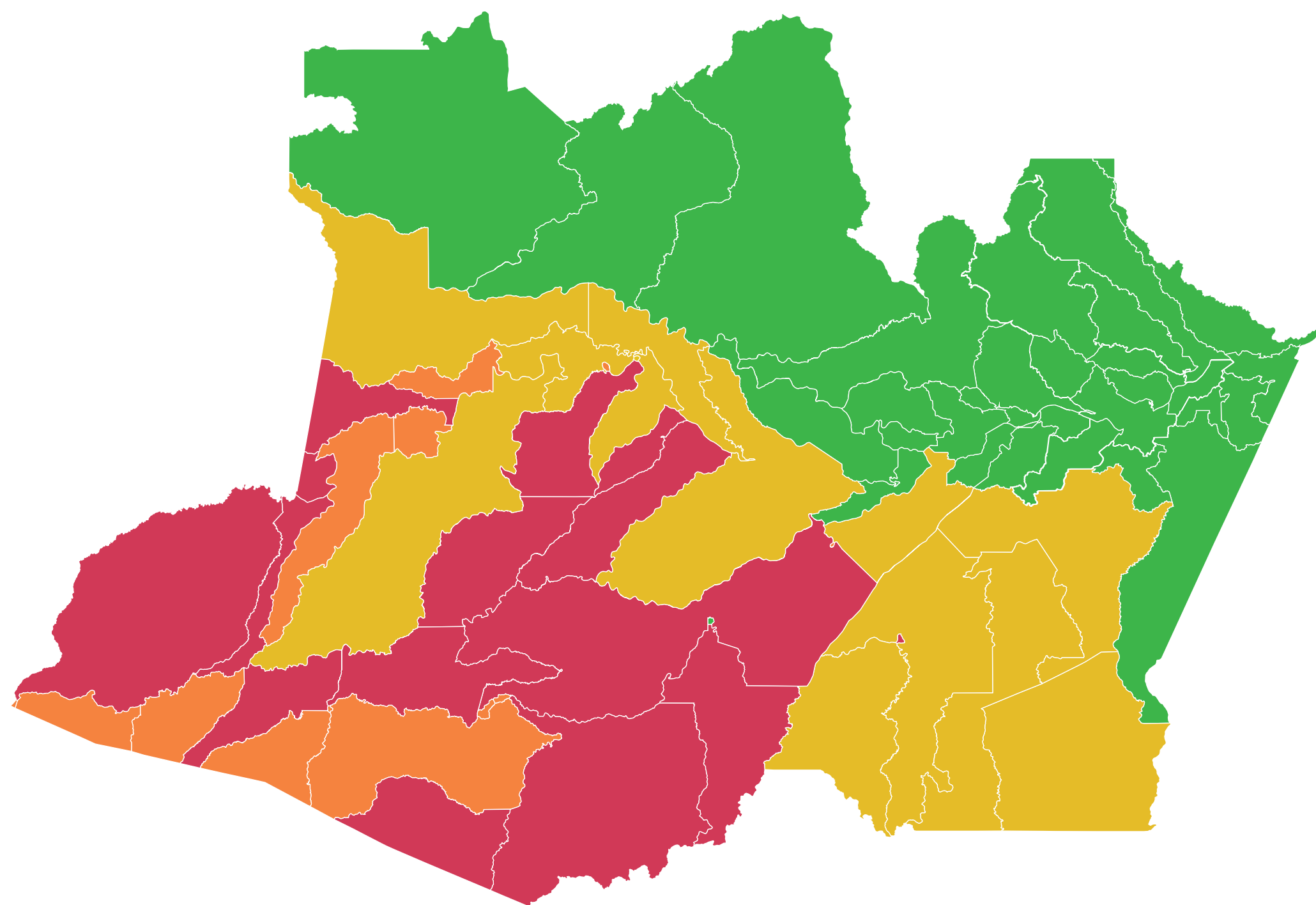


BOLETIM OPERAÇÃO CHEIA 2026

Situação Atual dos Municípios



TOTAL DE
PESSOAS ATINGIDAS

112.835

Emergência:

Atalaia do Norte; Benjamin Constant; Boca do Acre;
Canutama; Carauari; Eirunepé; Itamarati; Juruá; Lábrea; Santo Antônio do Içá;
Tabatinga; Tapauá.

Alerta:

Amaturá; Envira; Guajará; Ipixuna; Pauini; São Paulo de Olivença; Tonantins.

Atenção:

Alvarães; Apuí; Beruri; Borba; Coari; Fonte Boa; Humaitá; Japurá; Jutai;
Manicoré; Maraã; Nova Olinda do Norte; Novo Aripuanã; Tefé; Uarini.

Emergência:

12

Alerta:

07

Atenção:

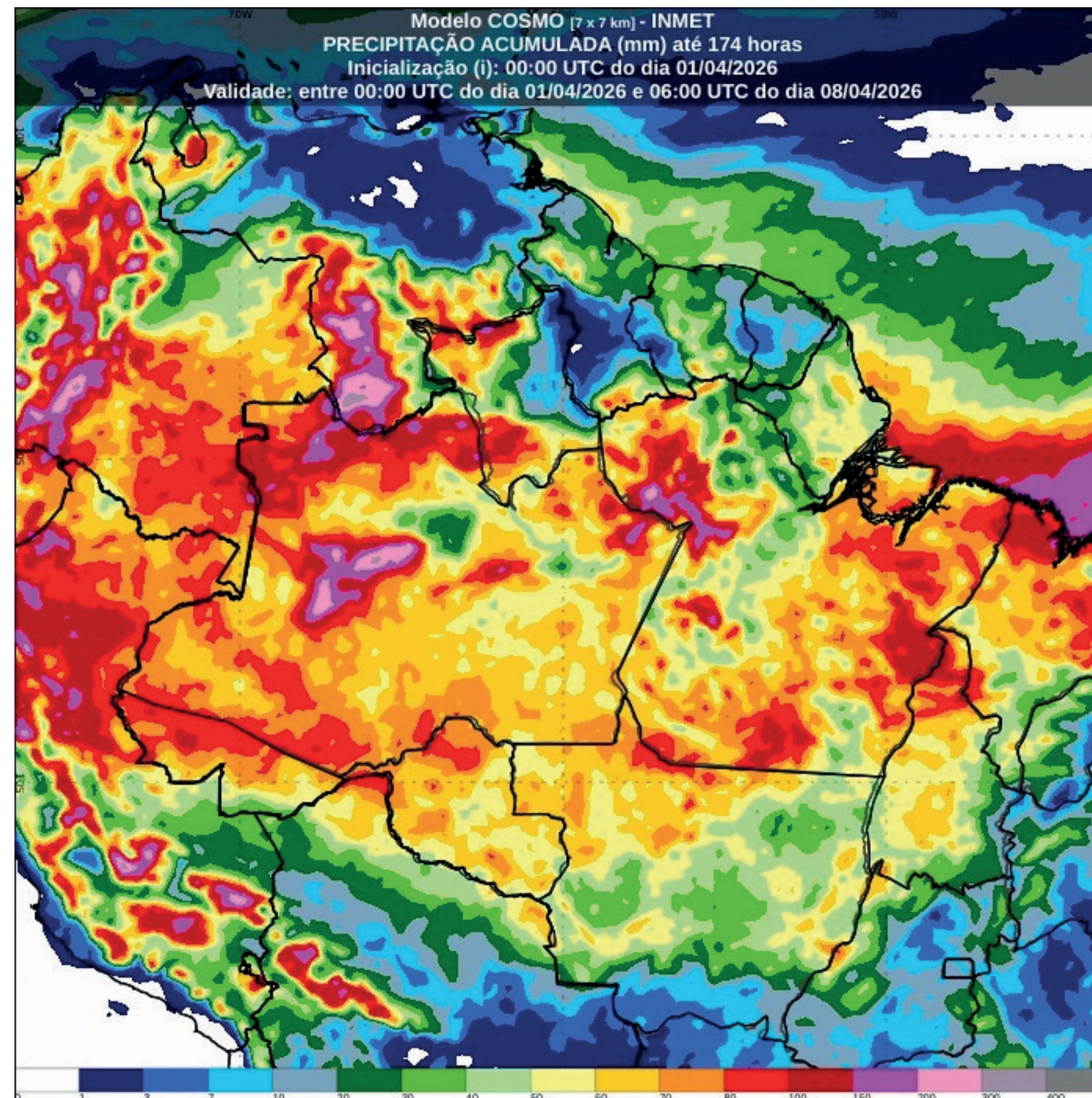
15

Normalidade:

28

PREVISÃO PARA A SEMANA

Fonte: CENSIPAM
Centro Gestor e Operacional do
Sistema de Proteção da Amazônia |
Centro Regional de Manaus



➔ Chuvas

Para os próximos sete dias, há previsão de chuvas significativas em grande parte do Amazonas, com volumes entre 60 e 120 mm, podendo alcançar de 100 a 200 mm em áreas mais intensas, especialmente nas regiões oeste, noroeste e centrais. Na Região Metropolitana de Manaus, os acumulados devem variar entre 60 e 100 mm.

Período de 01 a 08 de abril de 2026

Situação dos MUNICÍPIOS

CALHA
JURUÁ

Atualizado em: 01/04/2026 16:06:42



COTAS DIÁRIAS, MÍNIMAS E MÁXIMAS

SELECIONE O MUNICÍPIO

Itamarati



COTA MAIS RECENTE

20,18

ÚLTIMA DATA DE ATUALIZAÇÃO

01/04/2026

COTA MÁXIMA REGISTRADA

21,91

DATA MÁXIMA REGISTRADA

07/04/2015

COTA MÍNIMA REGISTRADA

4,83

DATA MÍNIMA REGISTRADA

03/10/2024

DIFERENÇA ATÉ A MÁXIMA

1,73

DIFERENÇA ATÉ A MÍNIMA

15,35

NÍVEL CRÍTICO DE ENCHENTE



Processo de
Enchente

NÍVEL CRÍTICO DE VAZANTE

Fonte: Defesa Civil

Calendário Anual das Cotas Diárias

Situação dos MUNICÍPIOS

CALHA
PURUS


Atualizado em: 01/04/2026 16:06:42



COTAS DIÁRIAS, MÍNIMAS E MÁXIMAS

SELECIONE O MUNICÍPIO

Lábrea



COTA MAIS RECENTE

20,44

ÚLTIMA DATA DE ATUALIZAÇÃO

01/04/2026

COTA MÁXIMA REGISTRADA

21,79

DATA MÁXIMA REGISTRADA

13/04/1997

COTA MÍNIMA REGISTRADA

0,45

DATA MÍNIMA REGISTRADA

17/10/1937

DIFERENÇA ATÉ A MÁXIMA


1,35

DIFERENÇA ATÉ A MÍNIMA

19,99

Calendário Anual das Cotas Diárias

NÍVEL CRÍTICO DE ENCHENTE



Processo de
Enchente

NÍVEL CRÍTICO DE VAZANTE

Fonte: Defesa Civil

Situação dos MUNICÍPIOS

CALHA
MADEIRA

Atualizado em: 01/04/2026 16:06:42



COTAS DIÁRIAS, MÍNIMAS E MÁXIMAS

SELECIONE O MUNICÍPIO

Humaitá



COTA MAIS RECENTE

22,00

ÚLTIMA DATA DE ATUALIZAÇÃO

01/04/2026

COTA MÁXIMA REGISTRADA

25,63

DATA MÁXIMA REGISTRADA

09/04/2014

COTA MÍNIMA REGISTRADA

8,00

DATA MÍNIMA REGISTRADA

16/10/2024

DIFERENÇA ATÉ A MÁXIMA

3,63

DIFERENÇA ATÉ A MÍNIMA

14,00

NÍVEL CRÍTICO DE ENCHENTE



Processo de
Enchente

NÍVEL CRÍTICO DE VAZANTE

Fonte: Defesa Civil

Calendário Anual das Cotas Diárias

Situação dos MUNICÍPIOS

CALHA
ALTO
SOLIMÕES

Atualizado em: 01/04/2026 16:06:42

COTAS DIÁRIAS, MÍNIMAS E MÁXIMAS

SELECIONE O MUNICÍPIO

Tabatinga



COTA MAIS RECENTE

11,11

ÚLTIMA DATA DE ATUALIZAÇÃO

01/04/2026

COTA MÁXIMA REGISTRADA

13,82

DATA MÁXIMA REGISTRADA

28/05/1999

COTA MÍNIMA REGISTRADA

-2,54

DATA MÍNIMA REGISTRADA

26/09/2024

DIFERENÇA ATÉ A MÁXIMA

2,71

DIFERENÇA ATÉ A MÍNIMA

13,65

NÍVEL CRÍTICO DE ENCHENTE



Processo de
Enchente

NÍVEL CRÍTICO DE VAZANTE

Fonte: Defesa Civil

Calendário Anual das Cotas Diárias

Situação dos MUNICÍPIOS

CALHA
MÉDIO
SOLIMÕES

Atualizado em: 01/04/2026 16:06:42



COTAS DIÁRIAS, MÍNIMAS E MÁXIMAS

SELECIONE O MUNICÍPIO

Fonte Boa



COTA MAIS RECENTE

20,79

ÚLTIMA DATA DE ATUALIZAÇÃO

01/04/2026

COTA MÁXIMA REGISTRADA

22,82

DATA MÁXIMA REGISTRADA

07/07/1989

COTA MÍNIMA REGISTRADA

7,12

DATA MÍNIMA REGISTRADA

17/10/2024

DIFERENÇA ATÉ A MÁXIMA

2,03

DIFERENÇA ATÉ A MÍNIMA

13,67

NÍVEL CRÍTICO DE ENCHENTE



Processo de
Enchente

NÍVEL CRÍTICO DE VAZANTE

Fonte: Defesa Civil

Calendário Anual das Cotas Diárias

Situação dos MUNICÍPIOS

CALHA
BAIXO
SOLIMÕES

Atualizado em: 01/04/2026 16:06:42

COTAS DIÁRIAS, MÍNIMAS E MÁXIMAS

SELECIONE O MUNICÍPIO

Manacapuru



COTA MAIS RECENTE

16,79

ÚLTIMA DATA DE ATUALIZAÇÃO

01/04/2026

COTA MÁXIMA REGISTRADA

20,86

DATA MÁXIMA REGISTRADA

17/06/2021

COTA MÍNIMA REGISTRADA

2,06

DATA MÍNIMA REGISTRADA

12/10/2024

DIFERENÇA ATÉ A MÁXIMA

4,07

DIFERENÇA ATÉ A MÍNIMA

14,73

NÍVEL CRÍTICO DE ENCHENTE




Processo de
Enchente

NÍVEL CRÍTICO DE VAZANTE

Fonte: Defesa Civil

Calendário Anual das Cotas Diárias

Situação dos MUNICÍPIOS



CALHA
MÉDIO
AMAZONAS


Atualizado em: 01/04/2026 16:06:42



COTAS DIÁRIAS, MÍNIMAS E MÁXIMAS

SELECIONE O MUNICÍPIO

Itacoatiara



COTA MAIS RECENTE

11,90

ÚLTIMA DATA DE ATUALIZAÇÃO

01/04/2026

COTA MÁXIMA REGISTRADA

15,20

DATA MÁXIMA REGISTRADA

20/05/2021

COTA MÍNIMA REGISTRADA

-0,14

DATA MÍNIMA REGISTRADA

13/10/2024

DIFERENÇA ATÉ A MÁXIMA

3,30

DIFERENÇA ATÉ A MÍNIMA

12,04

NÍVEL CRÍTICO DE ENCHENTE




Processo de
Enchente

NÍVEL CRÍTICO DE VAZANTE

Fonte: Defesa Civil

Calendário Anual das Cotas Diárias

Situação dos MUNICÍPIOS



CALHA
BAIXO
AMAZONAS

Atualizado em: 01/04/2026 16:06:42

COTAS DIÁRIAS, MÍNIMAS E MÁXIMAS

SELECIONE O MUNICÍPIO

Parintins



COTA MAIS RECENTE
6,73

ÚLTIMA DATA DE ATUALIZAÇÃO
31/03/2026

COTA MÁXIMA REGISTRADA
9,46

DATA MÁXIMA REGISTRADA
21/05/2021

COTA MÍNIMA REGISTRADA
-2,68

DATA MÍNIMA REGISTRADA
07/11/2024

DIFERENÇA ATÉ A MÁXIMA
2,73

DIFERENÇA ATÉ A MÍNIMA
9,41

Calendário Anual das Cotas Diárias

NÍVEL CRÍTICO DE ENCHENTE




Processo de
Enchente

NÍVEL CRÍTICO DE VAZANTE

Fonte: Defesa Civil

Situação dos MUNICÍPIOS



CALHA
RIO NEGRO

Atualizado em: 01/04/2026 16:06:42



COTAS DIÁRIAS, MÍNIMAS E MÁXIMAS

SELECIONE O MUNICÍPIO

Manaus



COTA MAIS RECENTE

25,50

ÚLTIMA DATA DE ATUALIZAÇÃO

01/04/2026

COTA MÁXIMA REGISTRADA

30,02

DATA MÁXIMA REGISTRADA

16/06/2021

COTA MÍNIMA REGISTRADA

12,11

DATA MÍNIMA REGISTRADA

09/10/2024

DIFERENÇA ATÉ A MÁXIMA

4,52

DIFERENÇA ATÉ A MÍNIMA

13,39

NÍVEL CRÍTICO DE ENCHENTE



Processo de
Enchente

NÍVEL CRÍTICO DE VAZANTE

Fonte: Defesa Civil

Calendário Anual das Cotas Diárias